

SZOLNOK MEGYEI JOGÚ VÁROS KÖZGYŰLÉSE

2016. április 28-ai

**Munkaterv szerinti
nyílt ülésének**

J E G Y Z Ó K Ö N Y V E

Tartalomjegyzék

1. napirend: Tájékoztató a Coop Szolnok Zrt. tevékenységéről (szóbeli).....	19
2. napirend: Előterjesztés Szolnok Megyei Jogú Város Önkormányzata és a KMKK Középkélet-magyarországi Közlekedési Központ Zrt. Szolnoki Területi Igazgatósága közötti megkötött közszolgáltatási szerződés 1. sz. mellékletének módosítására.....	25
3. napirend: Előterjesztés a Szolnoki Kulturális Ellátó Szervezet igazgatójának megbízására	32
4. napirend: Előterjesztés a Damjanich János Múzeum szakmai beszámolójának és munkatervének jóváhagyására	34
5. napirend: Előterjesztés a Klebelsberg Intézményfenntartó Központ Szolnoki Tankerülete fenntartásában működő intézmények intézményvezetői megbízásához kapcsolódó véleményezési eljárásban való részvételre.....	35
6. napirend: Előterjesztés a Szolnok Megyei Jogú Város Önkormányzata által működtetett köznevelési intézmények átszervezésének, valamint szakkollégiumi cím elnyerésének véleményezésére.....	41
7. napirend: Előterjesztés Szolnok Megyei Jogú Város Önkormányzata 2015. évi költségvetésének teljesítéséről szóló önkormányzati rendelet megalkotására .	44
8. napirend: Előterjesztés a személyes gondoskodást nyújtó gyermekjóléti ellátásokról, azok igénybeviteléről és az ellátások intézményi térítési díjainak megállapításáról szóló 15/2011. (IV.28.) önkormányzati rendelet módosítására	47
9. napirend: Előterjesztés Szolnok Megyei Jogú Város településrendezési terveinek módosítására, a településszerkezeti terv jóváhagyására, valamint a Szolnoki Építési Szabályzat és Szabályozási Terv elfogadására	51
10. napirend: Előterjesztés Szolnok Megyei Jogú Város településrendezési terv módosítására	55
11. napirend: Előterjesztés az egyes költségvetési szervek vagyonkezelésével kapcsolatos döntések meghozatalára	59
12. napirend: Előterjesztés a Reptár Szolnok Nonprofit Kft. alapító okiratának módosítására	90

- 13. napirend:** Előterjesztés a Szolnoki Szigligeti Színház Nonprofit Kft. 2016. évi támogatási szerződésének módosítására..... 108
- 14. napirend:** Előterjesztés a Szolnoki Szigligeti Színház Nonprofit Kft. 2016. évi üzleti tervének jóváhagyására 112
- 15. napirend:** Előterjesztés a Szolnoki Városfejlesztő Zártkörűen Működő Részvénytársaság 2016. évi üzleti tervének jóváhagyására 113
- 16. napirend:** Előterjesztés a Szolnoki Városfejlesztő Zrt. támogatási szerződésének jóváhagyására 114
- 17. napirend:** Előterjesztés a Szolnoki Városfejlesztő Zrt.-vel kötött települési önkormányzati feladatok ellátásáról szóló keretszerződés módosítására 115
- 18. napirend:** Előterjesztés az Aba-Novák Agóra Kulturális Központ Nonprofit Kft. 2015. évi gazdálkodásáról szóló beszámoló és közhasznúsági jelentés jóváhagyására 123
- 19. napirend:** Előterjesztés a „Munkalehetőség a Jövőért” Szolnok Nonprofit és Közhasznú Kft. 2015. évi gazdálkodásáról szóló beszámoló és a közhasznúsági jelentés jóváhagyására..... 125
- 20. napirend:** Előterjesztés a Szolnoki Sportcentrum Nonprofit Kft. 2015. évi gazdálkodásáról szóló beszámoló jóváhagyására 127
- 21. napirend:** Előterjesztés a látvány- csapatsportok támogatásának adókedvezményéből megvalósítandó fejlesztésekhez szükséges döntések meghozatalára..... 129
- 22. napirend:** Előterjesztés a Szolnoki Szimfonikus Zenekar Nonprofit Kft. 2015. évi gazdálkodásáról szóló beszámoló és közhasznúsági jelentés jóváhagyására. 132
- 23. napirend:** Előterjesztés a Verseghy Ferenc Könyvtár és Közművelődési Intézmény szakmai beszámolójának és munkatervének jóváhagyására 134
- 24. napirend:** Beszámoló a Szolnoki Kistérség Többcélú Társulása által működtetett, valamint Szolnok város részére ellátást nyújtó szociális intézmények szakmai munkájáról..... 136
- 25. napirend:** Előterjesztés Szolnok Megyei Jogú Város 2014-2020. évi drog-ellenes stratégiája és 2015. évi cselekvési programjának aktualizálására..... 138
- 26. napirend:** Előterjesztés a Szolnok, Kossuth tér 5. sz. alatti ingatlan bérbeadására vonatkozó szerződés módosítására..... 142
- 27. napirend:** Előterjesztés alapítványokkal kapcsolatos döntések meghozatalára..... 145

- 28. napirend:** Előterjesztés alapítvány támogatására..... 161
- 29. napirend:** Előterjesztés Open&Agile Smart Cities (Nyitott és Agilis Okos Városok)
Kezdeményezéshez történő csatlakozásra..... 162
- 30. napirend:** Tájékoztató a 2015. évi bizottsági ellenőrzések tapasztalatairól..... 166
- 31. napirend:** Előterjesztés a lejárt határidejű közgyűlési határozatok végrehajtására 166
- 32. napirend:** Tájékoztató a két ülés között tett fontosabb intézkedésekről, tárgyalásokról 173

Szolnok Megyei Jogú Város Közgyűlése 2016. április 28-ai munkaterv szerinti nyílt ülésének

R E N D E L E T E I

- 10/2016. (IV.29.) Szolnok Megyei Jogú Város Önkormányzata 2015. évi költségvetésének teljesítéséről összeállított beszámoló jóváhagyásáról
- 11/2016. (IV.29.) a személyes gondoskodást nyújtó gyermekjóléti ellátásokról, azok igénybevételéről és az ellátások intézményi térítési díjainak megállapításáról szóló 15/2011. (IV.28.) önkormányzati rendelet módosításáról
- 12/2016. (V.2.) a Szolnoki Építési Szabályzatról és Szabályozási Tervről
- 13/2016. (V.3.) a Szolnok Megyei Jogú Város vagyonáról és a vagyonnal való gazdálkodás egyes szabályairól szóló 25/2003. (VII.9.) önkormányzati rendelet módosításáról

H A T Á R O Z A T A I

- 93/2016. (IV.28.) a Közgyűlés 2016. I. félévi munkatervének módosításáról
- 94/2016. (IV.28.) a 2016. április 28-ai munkaterv szerinti közgyűlés nyílt ülése napirendjeinek jóváhagyásáról
- 95/2016. (IV.28.) a 2016. április 28-ai munkaterv szerinti közgyűlés zárt ülése napirendjeinek jóváhagyásáról
- 96/2016. (IV.28.) a Coop Szolnok Zrt. tevékenységéről szóló tájékoztatóról
- 97/2016. (IV.28.) Szolnok Megyei Jogú Város Önkormányzata és a KMKK Középkelet-magyarországi Közlekedési Központ Zrt. Szolnoki Területi Igazgatósága közötti közszolgáltatási szerződés 1. sz. mellékletének módosításáról
- 98/2016. (IV.28.) a helyi közösségi közlekedés biztosításához szükséges ellentételezésről
- 99/2016. (IV.28.) a Szolnoki Kulturális Ellátó Szervezet igazgatójának megbízásáról
- 100/2016. (IV.28.) a Damjanich János Múzeum szakmai beszámolójának és munkatervének jóváhagyásáról
- 101/2016. (IV.28.) a Szolnoki Szent-Györgyi Albert Általános Iskola vezetőjének megbízásához vélemény megadásáról

- 102/2016. (IV.28.) a Szolnoki Kodály Zoltán Ének-Zenei Általános Iskola és Néptánc Alapfokú Művészeti Iskola vezetőjének megbízásához vélemény megadásáról
- 103/2016. (IV.28.) a Szolnok Megyei Jogú Város Önkormányzata által működtetett köznevelési intézmények átszervezésének, valamint szakkollégiumi cím elnyerésének véleményezéséről
- 104/2016. (IV.28.) Szolnok Megyei Jogú Város településszerkezeti terv jóváhagyásáról
- 105/2016. (IV.28.) Szolnok Megyei Jogú Város településrendezési terv módosításáról
- 106/2016. (IV.28.) az egyes költségvetési szervek vagyonkezelésével kapcsolatos döntések meghozataláról
- 107/2016. (IV.28.) a RepTár Szolnok Nonprofit Kft. alapító okiratának módosításáról
- 108/2016. (IV.28.) Szolnoki Szigligeti Színház Nonprofit Kft. 2016. évi támogatási szerződésének módosításáról
- 109/2016. (IV.28.) a Szolnoki Szigligeti Színház Nonprofit Kft. 2016. évi üzleti tervének jóváhagyásáról
- 110/2016. (IV.28.) a Szolnoki Városfejlesztő Zártkörűen Működő Részvénytársaság 2016. évi üzleti tervének jóváhagyásáról
- 111/2016. (IV.28.) a Szolnoki Városfejlesztő Zrt. támogatási szerződésének jóváhagyásáról
- 112/2016. (IV.28.) a Szolnoki Városfejlesztő Zrt.-vel kötött települési önkormányzati feladatok ellátásáról szóló keretszerződés módosításáról
- 113/2016. (IV.28.) az Aba-Novák Agóra Kulturális Központ Nonprofit Kft. 2015. évi gazdálkodásáról szóló beszámoló és közhasznúsági jelentés jóváhagyásáról
- 114/2016. (IV.28.) a „Munkalehetőség a Jövőért” Szolnok Nonprofit és Közhasznú Kft. 2015. évi gazdálkodásáról szóló beszámoló és a közhasznúsági jelentés jóváhagyásáról
- 115/2016. (IV.28.) a Szolnoki Sportcentrum Nonprofit Kft. 2015. évi gazdálkodásáról szóló beszámoló jóváhagyásáról
- 116/2016. (IV.28.) a látvány- csapatsportok támogatásának adókedvezményéből megvalósítandó fejlesztésekhez szükséges döntések meghozataláról
- 117/2016. (IV.28.) a Szolnoki Szimfonikus Zenekar Nonprofit Kft. 2015. évi gazdálkodásáról szóló beszámoló és közhasznúsági jelentés jóváhagyásáról
- 118/2016. (IV.28.) a Verseghy Ferenc Könyvtár és Közművelődési Intézmény szakmai beszámolójának és munkatervének jóváhagyásáról

- 119/2016. (IV.28.) a Szolnoki Kistérség Többcélú Társulása által működtetett, valamint Szolnok város részére ellátást nyújtó szociális intézmények szakmai munkájáról
- 120/2016. (IV.28.) Szolnok Megyei Jogú Város 2014-2020. évi drog-ellenes stratégiája és 2015. évi cselekvési programjának aktualizálásáról
- 121/2016. (IV.28.) a Szolnok, Kossuth tér 5. sz. alatti ingatlan bérbeadására vonatkozó szerződés módosításáról
- 122/2016. (IV.28.) alapítványokkal kapcsolatos döntések meghozataláról
- 123/2016. (IV.28.) alapítvány támogatásáról
- 124/2016. (IV.28.) Open&Agile Smart Cities (Nyitott és Agilis Okos Városok) Kezdeményezéshez történő csatlakozásról
- 125/2016. (IV.28.) a 2015. évi bizottsági ellenőrzések tapasztalatairól
- 126/2016. (IV. 28.) a lejárt határidejű közgyűlési határozatok végrehajtásáról
- 127/2016. (IV.28.) Szolnok Megyei Jogú Város Önkormányzata és kizárólagos tulajdonában álló, egyszemélyes gazdasági társaságai közötti szerződésekről szóló tájékoztatóról
- 128/2016. (IV.28.) a két ülés között tett fontosabb intézkedésekről, tárgyalásokról szóló tájékoztató elfogadásáról
- 129/2016. (IV.28.) a kiemelt előirányzatok közötti átcsoportosításokról

J E G Y Z Ő K Ö N Y V

Készült: Szolnok Megyei Jogú Város Közgyűlésének 2016. április 28-án megtartott munkaterv szerinti nyílt üléséről.

Az ülés helye: a Városháza Hubay Ferenc Díszterme (5000 Szolnok, Kossuth tér 9.)

Jelen vannak:	Szalay Ferenc	polgármester	
	Bagdi Sándorné	képviselő	
	Kiss Gabriella	képviselő	
	Dr. Kormosné Szombati Márta	képviselő	
	Dr. Lázár Zoltán	képviselő	
	Pilák Imre	képviselő	
	Dr. Póta Sándor	képviselő	
	Radócz Zoltán	képviselő	
	Rehó János	képviselő	
	Rezák László	képviselő	
	Szabó István	képviselő	
	Szerencsés Sándor	képviselő	
	Tokaji Gyula	képviselő	
	Tóth Istvánné	képviselő	
	Dr. Tóta Áron	képviselő	(15 fő)
Távolmaradását bejelentette:	Falusi Vajk Zsolt	képviselő	
	Molnár Iván	képviselő	
	Tasnádi Zoltán	képviselő	(3 fő)
Tanácskozási joggal megjelentek:	Fejér Andor	alpolgármester	
	Dr. Sebestyén Ildikó	jegyző	
	Dr. Rác Andrea	aljegyző	
	Csontos Edina	a Szolnoki Gyermektanács képviselője	
	Kosztju András	diákpolgármester, a Szolnok Városi Diákok Tanácsa képviselője	
	Nagyné Győri Sára Emma	könyvvizsgáló	

A Polgármesteri Hivatal képviseletében az ülésen tanácskozási joggal megjelentek:

Baranyiné Sárközi Erika	igazgató
Dr. Kondor Anita	igazgató
Dr. Versitz Éva	igazgató
Ábelné Egyed Eleonóra	osztályvezető
Deák Sándor	osztályvezető
Ferenczi Erika	osztályvezető
Jóvér Zoltán	osztályvezető
Kállai Sándor	osztályvezető
Kántor Andrea	osztályvezető
Mészáros György Attila	osztályvezető
Romhányi Beáta	osztályvezető
Dr. Tóth Viktória	osztályvezető
Veréb Sándor	osztályvezető
Zornánszki Ildikó	osztályvezető
Pataki Ferenc	főépítész

A napirendi pontok tárgyalásánál tanácskozási joggal megjelentek:

- Napirend előtti kérdésnél:** Lits László ügyvezető igazgató
- 1. napirendi pontnál:** Csepeli Lajos vezérigazgató
Fekete Tibor vezérigazgató-helyettes
- 2. napirendi pontnál:** Makai Zoltán üzemvezető
Pozsonyi István területi igazgató
- 3. napirendi pontnál:** Mészáros Klára pályázó
- 3-4. napirendi pontoknál:** Dr. Horváth László igazgató
- 18. napirendi pontoknál:** Molnár Lajos Milán ügyvezető igazgató
- 18-19. napirendi pontoknál:** Kardosné Faragó Edit gazdaságvezető
- 19. napirendi pontoknál:** Juhász Gyuláné ügyvezető
- 11-12. napirendi pontoknál:** Kovács Ákos ügyvezető igazgató
- 20-21. napirendi pontoknál:** Rózsa József ügyvezető
Tóth Erika gazdaságvezető
- 22. napirendi pontnál:** Patkós Imre ügyvezető
Ignác Ervin ügyvezető
Magyarné Kádár Piroska gazdaságvezető
- 15-17. napirendi pontoknál:** Csatári István vezérigazgató
- 11. napirendi pontnál:** Csizmadia Pálné, a PHESZ igazgatóhelyettese
- 12. napirendi pontnál:** Kovács Ákos ügyvezető igazgató
- 13-14. napirendi pontoknál:** Balázs Péter ügyvezető
Zentai Zoltánné gazdasági osztályvezető
Magyar Tivadar ügyvéd
- 23. napirendi pontnál:** Lászlóné Nagy Ilona igazgató
- 24. napirendi pontnál:** Buru Györgyné igazgató
Mohácsi Andrea igazgató
Lakatos Ilona Anka intézményvezető
Urbán-Papné Szarvák Edit intézményvezető
- 25. napirendi pontnál:** Tatainé Földvári Márta, a KEF elnöke

A jegyzőkönyvet vezette: Kissné Vincze Erzsébet osztályvezető

A jegyzőkönyvet hangfelvétel alapján összeállították a Szervezési Osztály munkatársai.

Szalay Ferenc polgármester: Köszöntötte a képviselőket, az üléssteremben jelenlévő érdeklődőket, meghívottakat. Külön köszöntötte Kosztyu András diákpolgármestert, a Szolnok Városi Diákok Tanácsa képviselőjét és Csontos Edinát, a Szolnoki Gyermektanács képviselőjét.

Külön köszöntötte, Bátor Zsoltot, a Szolnoki Lengyel Nemzetiségi Önkormányzat elnökét abból az alkalomból, hogy Andrzej Duda köztársasági elnök 2016. március 10-én Bátor Zsolt az Arany Kereszt Érdemrend kitüntetésben részesült a magyar-lengyel, lengyel-magyar kapcsolatok erősítése érdekében végzett munkájáért. Úgy véli, hogy Bátor Zsolt a város olyan tagja, aki jelentős munkát végzett azért, hogy a két nemzet közötti közös gondolkodás erősödjön és példát mutasson. Szolnok város nevében megköszönte Bátor Zsolt munkáját, gratulált a kitüntetéséhez, eredményes munkát kívánt, majd ajándék átadására került sor.

Ezt követően megállapította, hogy a jelenléti ív tanúsága szerint jelen van 15 fő képviselő, a Közgyűlés határozatképes. Megnyitotta az ülést. Távolmaradását bejelentette Falusi Vajk Zsolt, Molnár Iván, Tasnádi Zoltán képviselő.

A Szervezeti és Működési Szabályzat szerint a pótlólagos előterjesztések jegyzékét a képviselők elérhetik a <http://kozgyules.szolnok.hu> címen. Az egyes napirendekhez még szükséges kiegészítéseket az aktuális előterjesztések mögött találhatják meg, melyekre a napirendek tárgyalásakor utalni fog.

A **munkaterv módosítására** vonatkozó határozati javaslatot a képviselők elérhetik a már ismertetett címen.

Kérdés, hozzászólás a munkaterv módosítással kapcsolatban nem hangzott el.

Szavazást rendelt el és megállapította, hogy Szolnok Megyei Jogú Város Közgyűlése – határozathozatalkor jelenlévő képviselők száma 15 fő – 13 igen szavazattal, 2 ellenszavazattal, tartózkodás nélkül meghozta a következő határozatot:

93/2016. (IV.28.) sz. közgyűlési határozat a Közgyűlés 2016. I. félévi munkatervének módosításáról

Szolnok Megyei Jogú Város Önkormányzata Szervezeti és Működési Szabályzatáról szóló 7/2014. (II.28.) önkormányzati rendelet 13. § (1) bekezdésében foglaltak alapján a Közgyűlés a 2016. I. félévi munkatervének jóváhagyásáról szóló 254/2015. (XI.25.) számú közgyűlési határozatát az alábbiak szerint módosítja:

1./ A 2016. április 28-ai ülés nyílt napirendi pontjai közül törli és a 2016. május 26-ai ülés nyílt napirendi pontjai közé felveszi az alábbi napirendi pontokat:

- Előterjesztés a Szolnok Televízió Zrt. 2015. évi gazdálkodásáról szóló beszámoló jóváhagyására

Előadó: Ifj. Dr. Tóta Áron, az Igazgatóság elnöke

Az előkészítést koordinálja:

Humán Igazgatóság

Az előterjesztést véleményezi:

Oktatási, Kulturális és Ifjúsági Bizottság

Pénzügyi Bizottság

Városfejlesztési és Üzemeltetési Bizottság

- Előterjesztés a Szolnoki Szigligeti Színház Nonprofit Kft. 2015. évi gazdálkodásáról szóló beszámoló és közhasznúsági jelentés jóváhagyására

Előadó: Balázs Péter ügyvezető

Az előkészítést koordinálja:

Humán Igazgatóság

Az előterjesztést véleményezi:

Oktatási, Kulturális és Ifjúsági Bizottság

Pénzügyi Bizottság

Városfejlesztési és Üzemeltetési Bizottság

- Előterjesztés a Szolnoki Városfejlesztő Zártkörűen Működő Részvénytársaság 2015. évi gazdálkodásáról szóló beszámoló jóváhagyására

Előadó: Csatári István vezérigazgató**Az előkészítést koordinálja:**

Fejlesztési Igazgatóság

Az előterjesztést véleményezi:

Pénzügyi Bizottság

Városfejlesztési és Üzemeltetési Bizottság

- Tájékoztató a települési támogatásokról szóló 2/2015. (II.27.) önkormányzati rendeletben foglalt települési támogatás időarányos felhasználásának tapasztalatairól

Előadó: Szalay Ferenc polgármester**Az előkészítést koordinálja:**

Humán Igazgatóság

Az előterjesztést véleményezi:

Egészségügyi, Sport, Turisztikai és Szociális Bizottság

- Előterjesztés a Szollak Kft. 2015. évi gazdálkodásáról szóló beszámoló jóváhagyására

Előadó: András Imre ügyvezető**Az előkészítést koordinálja:**

Gazdasági Igazgatóság

Az előterjesztést véleményezi:

Pénzügyi Bizottság

Városfejlesztési és Üzemeltetési Bizottság

- Előterjesztés a Szolnoki Ipari Park Kft. 2015. évi gazdálkodásáról szóló beszámoló jóváhagyására

Előadó: András Imre ügyvezető**Az előkészítést koordinálja:**

Gazdasági Igazgatóság

Az előterjesztést véleményezi:

Pénzügyi Bizottság

Városfejlesztési és Üzemeltetési Bizottság

- Előterjesztés a Zöld Ház társasház 2015. évi gazdálkodásáról szóló beszámoló, valamint a 2016. évi üzemeltetési terv elfogadására

Előadó: András Imre ügyvezető**Az előkészítést koordinálja:**

Gazdasági Igazgatóság

Az előterjesztést véleményezi:

Pénzügyi Bizottság

Városfejlesztési és Üzemeltetési Bizottság

2./ A 2016. április 28-ai ülés nyílt napirendi pontjai közül törli és a 2016. június 30-ai ülés nyílt napirendi pontjai közé felveszi az alábbi napirendi pontot:

- Előterjesztés Szolnok Megyei Jogú Város Önkormányzat felügyelete alá tartozó szervezetek 2015. évi összefoglaló ellenőrzési jelentéséről

Előadó: Szalay Ferenc polgármester

Az előkészítést koordinálja:

Ellenőrzési Osztály

Az előterjesztést véleményezi:

Ellenőrző Bizottság

Értesülnek: Szalay Ferenc polgármester
Szabó István alpolgármester
Fejér Andor alpolgármester
Dr. Sebestyén Ildikó jegyző
Dr. Rácz Andrea aljegyző
Polgármesteri Hivatal Igazgatói

Szalay Ferenc polgármester: Ismertette, hogy a napirendi javaslat az ülés előtt kiosztásra került.

Kérdés, hozzászólás a nyílt ülés napirendjével kapcsolatban nem hangzott el.

Szavazást rendelt el és megállapította, hogy Szolnok Megyei Jogú Város Közgyűlése – határozathozatalakor jelenlévő képviselők száma 15 fő – 15 igen szavazattal, ellenszavazat és tartózkodás nélkül meghozta a következő határozatot:

**94/2016. (IV.28.) sz. közgyűlési határozat
a 2016. április 28-ai munkaterv szerinti közgyűlés nyílt ülése
napirendjeinek jóváhagyásáról**

Szolnok Megyei Jogú Város Közgyűlése Szolnok Megyei Jogú Város Önkormányzata Szervezeti és Működési Szabályzatáról szóló 7/2014. (II.28.) önkormányzati rendelet 10. § (3), 11. § (3), 15. § (2) bekezdés e.) pontja alapján a **2016. április 28-ai** munkaterv szerinti nyílt ülésének napirendjeit, azok sorrendjét az alábbiak szerint hagyja jóvá:

1. Tájékoztató a Coop Szolnok Zrt. tevékenységéről (szóbeli)

Előadó: Csepeli Lajos vezérigazgató

Városüzemeltetéshez kapcsolódó előterjesztés:

2. Előterjesztés Szolnok Megyei Jogú Város Önkormányzata és a KMKK Középkelet-magyarországi Közlekedési Központ Zrt. Szolnoki Területi Igazgatósága közötti megkötött közszolgáltatási szerződés 1. sz. mellékletének módosítására

Előadó: Szalay Ferenc polgármester

Személyi kérdések és kapcsolódó előterjesztések:

3. Előterjesztés a Szolnoki Kulturális Ellátó Szervezet igazgatójának megbízására

Előadó: Szalay Ferenc polgármester

4. Előterjesztés a Damjanich János Múzeum szakmai beszámolójának és munkatervének jóváhagyására

Előadó: Szalay Ferenc polgármester

5. Előterjesztés a Klebelsberg Intézményfenntartó Központ Szolnoki Tankerülete fenntartásában működő intézmények intézményvezetői megbízásához kapcsolódó véleményezési eljárásban való részvételre

Előadó: Szalay Ferenc polgármester

6. Előterjesztés a Szolnok Megyei Jogú Város Önkormányzata által működtetett köznevelési intézmények átszervezésének, valamint szakkollégiumi cím elnyerésének véleményezésére

Előadó: Szalay Ferenc polgármester

Rendeletek és kapcsolódó előterjesztések:

7. Előterjesztés Szolnok Megyei Jogú Város Önkormányzata 2015. évi költségvetésének teljesítéséről szóló önkormányzati rendelet megalkotására

Előadó: Szalay Ferenc polgármester

8. Előterjesztés a személyes gondoskodást nyújtó gyermekjóléti ellátásokról, azok igénybevételéről és az ellátások intézményi térítési díjainak megállapításáról szóló 15/2011. (IV.28.) önkormányzati rendelet módosítására

Előadó: Szalay Ferenc polgármester

9. Előterjesztés Szolnok Megyei Jogú Város településrendezési terveinek módosítására, a településszerkezeti terv jóváhagyására, valamint a Szolnoki Építési Szabályzat és Szabályozási Terv elfogadására

Előadó: Szalay Ferenc polgármester

10. Előterjesztés Szolnok Megyei Jogú Város településrendezési terv módosítására

Előadó: Szalay Ferenc polgármester

11. Előterjesztés az egyes költségvetési szervek vagyonkezelésével kapcsolatos döntések meghozatalára

Előadó: Szalay Ferenc polgármester

Gazdasági társaságokhoz kapcsolódó előterjesztések:

12. Előterjesztés a Reptár Szolnok Nonprofit Kft. alapító okiratának módosítására

Előadó: Szalay Ferenc polgármester

13. Előterjesztés a Szolnoki Szigligeti Színház Nonprofit Kft. 2016. évi támogatási szerződésének módosítására

Előadó: Szalay Ferenc polgármester

14. Előterjesztés a Szolnoki Szigligeti Színház Nonprofit Kft. 2016. évi üzleti tervének jóváhagyására

Előadó: Balázs Péter ügyvezető

15. Előterjesztés a Szolnoki Városfejlesztő Zártkörűen Működő Részvénytársaság 2016. évi üzleti tervének jóváhagyására

Előadó: Csatári István vezérigazgató

16. Előterjesztés a Szolnoki Városfejlesztő Zrt. támogatási szerződésének jóváhagyására

Előadó: Szalay Ferenc polgármester

17. Előterjesztés a Szolnoki Városfejlesztő Zrt.-vel kötött települési önkormányzati feladatok ellátásáról szóló keretszerződés módosítására

Előadó: Szalay Ferenc polgármester

18. Előterjesztés az Aba-Novák Agóra Kulturális Központ Nonprofit Kft. 2015. évi gazdálkodásáról szóló beszámoló és közhasznúsági jelentés jóváhagyására

Előadó: Molnár Lajos Milán ügyvezető igazgató

19. Előterjesztés a „Munkalehetőség a Jövőért” Szolnok Nonprofit és Közhasznú Kft. 2015. évi gazdálkodásáról szóló beszámoló és a közhasznúsági jelentés jóváhagyására

Előadó: Juhász Gyuláné ügyvezető igazgató

20. Előterjesztés a Szolnoki Sportcentrum Nonprofit Kft. 2015. évi gazdálkodásáról szóló beszámoló jóváhagyására

Előadó: Rózsa József ügyvezető igazgató

21. Előterjesztés a látvány- csapatsportok támogatásának adókedvezményéből megvalósítandó fejlesztésekhez szükséges döntések meghozatalára

Előadó: Rózsa József ügyvezető igazgató

22. Előterjesztés a Szolnoki Szimfonikus Zenekar Nonprofit Kft. 2015. évi gazdálkodásáról szóló beszámoló és közhasznúsági jelentés jóváhagyására

Előadók: Patkós Imre

Ignác Ervin ügyvezetők

Humán területhez kapcsolódó előterjesztések:

23. Előterjesztés a Verseghy Ferenc Könyvtár és Közművelődési Intézmény szakmai beszámolójának és munkatervének jóváhagyására

Előadó: Szalay Ferenc polgármester

24. Beszámoló a Szolnoki Kistérség Többcélú Társulása által működtetett, valamint Szolnok város részére ellátást nyújtó szociális intézmények szakmai munkájáról

Előadó: Szalay Ferenc polgármester

25. Előterjesztés Szolnok Megyei Jogú Város 2014-2020. évi drog-ellenes stratégiája és 2015. évi cselekvési programjának aktualizálására

Előadó: Szalay Ferenc polgármester

Vagyongazdálkodáshoz kapcsolódó előterjesztés:

26. Előterjesztés a Szolnok, Kossuth tér 5. sz. alatti ingatlan bérbeadására vonatkozó szerződés módosítására

Előadó: Szalay Ferenc polgármester

Alapítványokkal kapcsolatos előterjesztések:

27. Előterjesztés alapítványokkal kapcsolatos döntések meghozatalára

Előadó: Szalay Ferenc polgármester

28. Előterjesztés alapítvány támogatására

Előadó: Szalay Ferenc polgármester

Kezdeményezéshez való csatlakozás:

29. Előterjesztés Open&Agile Smart Cities (Nyitott és Agilis Okos Városok) Kezdeményezéshez történő csatlakozásra

Előadó: Szalay Ferenc polgármester

Jelentés, tájékoztatók:

30. Tájékoztató a 2015. évi bizottsági ellenőrzések tapasztalatairól

Előadó: Szalay Ferenc polgármester

31. Előterjesztés a lejárt határidejű közgyűlési határozatok végrehajtására

Előadók: Szalay Ferenc polgármester
Dr. Sebestyén Ildikó jegyző

32. Tájékoztató a két ülés között tett fontosabb intézkedésekről, tárgyalásokról

Előadó: Szalay Ferenc polgármester

Értesülnek: Szalay Ferenc polgármester
Szabó István alpolgármester
Fejér Andor alpolgármester
Dr. Sebestyén Ildikó jegyző
Dr. Rácz Andrea aljegyző
Polgármesteri Hivatal Igazgatói
Képviselők helyben

Kérdés, hozzászólás a zárt ülés napirendjével kapcsolatban nem hangzott el.

Szavazást rendelt el és megállapította, hogy Szolnok Megyei Jogú Város Közgyűlése – határozathozatalkor jelenlévő képviselők száma 15 fő – 15 igen szavazattal, ellenszavazat és tartózkodás nélkül meghozta a következő határozatot:

**95/2016. (IV.28.) sz. közgyűlési határozat
a 2016. április 28-ai munkaterv szerinti közgyűlés zárt ülése napirendjeinek jóváhagyásáról**

Szolnok Megyei Jogú Város Közgyűlése a Magyarország helyi önkormányzatairól szóló 2011. évi CLXXXIX. törvény 46. § (2) bekezdés c.) pontja, valamint a Szolnok Megyei Jogú Város Önkormányzata Szervezeti és Működési Szabályzatáról szóló 7/2014. (II.28.) önkormányzati rendelet 11. § (3) bekezdése alapján, a **2016. április 28-ai** munkaterv szerinti **zárt** ülésének napirendjeit az alábbiak szerint hagyja jóvá:

Városüzemeltetéshez kapcsolódó előterjesztések:

1. Előterjesztés az ALFA-NOVA Kft. által megfizetett koncessziós díj terhére 2016. évben végzendő felújítások, beruházások meghatározására

Előadó: Szalay Ferenc polgármester

¹Az előterjesztés zárt ülésen történő tárgyalásának indoka: A Magyarország helyi önkormányzatairól szóló 2011. évi CLXXXIX. törvény 46. § (2) bekezdés c.) pontja alapján

¹A képviselő-testület zárt ülést rendelhet el a vagyoniával való rendelkezés esetén, továbbá az általa kiírt pályázat feltételeinek meghatározásakor, a pályázat tárgyalásakor, ha a nyilvános tárgyalás az önkormányzat vagy más érintett üzleti érdekét sértené.

2. Előterjesztés a koncessziós díj terhére végzendő halaszthatatlan víziközmű beruházásra és kapcsolódó döntések meghozatalára

Előadó: Szalay Ferenc polgármester

Az előterjesztés zárt ülésen történő tárgyalásának indoka: A Magyarország helyi önkormányzatairól szóló 2011. évi CLXXXIX. törvény 46. § (2) bekezdés c.) pontja alapján

Lakásbérbeadás:

3. Előterjesztés önkormányzati érdekből történő lakás bérbeadására

Előadó: Szalay Ferenc polgármester

Az előterjesztés zárt ülésen történő tárgyalásának indoka: A Magyarország helyi önkormányzatairól szóló 2011. évi CLXXXIX. törvény 46. § (2) bekezdés c.) pontja alapján

Értesülnek: Szalay Ferenc polgármester
Szabó István alpolgármester
Fejér Andor alpolgármester
Dr. Sebestyén Ildikó jegyző
Dr. Rácz Andrea aljegyző
Polgármesteri Hivatal Igazgatói

Napirendelőtti kérdések:

Szalay Ferenc polgármester: A mai közgyűlésre napirend előtti kérdést nyújtott be Radócz Zoltán és Molnár Iván képviselő (távollétében Bagdi Sándorné ismerteti a kérdést).

Radócz Zoltán képviselő: A kormányzati szándék újabb központosítás felé halad, hiszen létrehozták a Nemzeti Hulladékgyűjtési Koordináló és Vagyonkezelő Zrt.-t, melynek az lesz a feladata, hogy az országban lévő hulladékkezelési cégektől beszedje az adatbázisokat és egy központi rendszeren keresztül számlázzon a lakosoknak. Értelmetlennek tartja ezt az új módszert, mellyel kapcsolatosan kérdése, hogy hogyan érinti a várost és a térségben szolgáltató NHSZ Szolnok Zrt.-t? Már többen is felszólaltak az új rendszer ellen, illetve a Magyar Önkormányzatok Szövetsége is kinyilvánította ellenvéleményét. Úgy tűnik, hogy az új cég összeszedi az adatbázisokat a meglévő szolgáltatóktól, kibocsájtja a számlát és beszedi a díjakat, valamint valamilyen rendszer alapján – amely egyben kérdése is – vissza oszt majd az önkormányzatok számára.

További kérdései, hogy a központi rendszernek lesz-e költsége, ha igen, az önkormányzat vagy az Állam fogja azt biztosítani? Tudható-e, hogy mennyi forrást fognak kapni a jövőben vagy ezek után az Állam fogja esetleg vállalni a kompenzációt? A szolgáltatókat hátrányosan fogja-e érinteni mindez? Példának említette a létszámleépítést.

A jegyzőnek tette fel kérdését: Érinti-e majd a településtámogatási rendszerét az önkormányzatnak? Aki a hulladékdíj kezelést nem tudja fizetni, illetve hátraléka van, az benne maradhat ezek után is az adósságkezelési rendszerben? Tudomása szerint a jövőben a hátralékokat a NAV fogja beszedni. Fontos kérdés, hogy abban az átmeneti időszakban, amikor átadásra kerülnek az adatbázisok a központi számlázó rendszernek tud-e működni a cég, illetve meddig tud? Miként állnak készen erre a feladatra? Kötött-e bármiféle megállapodás a központi kormányzati számlázó cég és az NHSZ Szolnok Zrt. között?

Szalay Ferenc polgármester: Jogosnak tartja az aggodást, hiszen egy még nem kialakult rendszerről van szó. Sok feltett kérdésre még nem tudnak válaszolni, hiszen előre még nem

láthatóak. A kedvezményeket természetesen meg fogják tartani a jövőben is, amelyeket a város biztosított eddig a hulladékszállítás kapcsán.

Lits László ügyvezető igazgató: Miután a végrehajtási rendeletek nem jelentek meg a törvényhez, így nagyon sok kérdésre még nem tud pontos választ adni. A társaság a kintlévőségeket eddig is a NAV-on keresztül hajtotta be és várhatóan április 1-je után is a NAV fogja intézni, annyi változással, hogy nem a cég fogja kezdeményezni a behajtást. Szerződést ez ügyben még nem kötöttek, hiszen mindenképpen szükséges lenne a végrehajtási rendelet. Az adatbázisokat viszont a jogszabályi előírásoknak megfelelően átadták. Ezekre a kérdésekre tudott választ adni, illetve tájékoztatást adott arról, hogy a kormányzati politika várhatóan milyen irányba mozdul el. Elmondható, hogy az országban egy egységes színvonalú szolgáltatás biztosítása felé indult el a kormányzat, mely Szolnokot nem fogja érinteni, mert a szolgáltatásuk jelen pillanatban úgy gondolja, hogy országosan kiemelkedő helyen van, hiszen az összes szolgáltatásuk megfelel az európai színvonalnak. Országos szinten mindenképpen elmozdulás lesz tapasztalható. A másik, hogy a kormányzat mindenképpen szeretne a finanszírozásnak a fenntarthatósága felé elindulni, és az optimális üzemméret kialakítása felé lépett el, úgy hogy lényegében azoknak a társaságoknak a finanszírozását szeretnék előtérbe helyezni, amelyek legalább 200.000 lakos számára tudnak szolgáltatást biztosítani. Azoknak a szolgáltatóknak az üzemmérete, amelyek például egy településen, egy faluban vagy kisvárosban lévő szolgáltatók nem kellőképpen hatékonyak. A rendszer egyik nyertese jelen pillanatban az NHSZ Szolnok Zrt., mivel egy év alatt 43%-kal növekedett a szolgáltatási területük. Úgy gondolja, hogy a térségben a jövőben is meghatározó szerepű lesz a társaság.

Radócz Zoltán képviselő: Véleménye szerint egy állami elképzelés kellő előkészítés nélkül valósult meg, hiszen nincsenek meg a végrehajtási rendeletek, de már a jogszabályoknak megfelelően át kellett adni az adatbázisokat. Mindez azt mutatja számára, hogy jelenleg teljesen működésképtelen. Arra a kérdésre nem kapott választ, hogy jelenleg működőképes-e a cég és tudja-e biztosítani a finanszírozását a szolgáltatásnak? Fontosnak tartja, hogy fognak-e a lakosok érzékelni bármit, illetve hogy majd csak júliusban mennek-e ki az első számlák. Ebből az egész rendszerből nem látja, hogy a szolgáltatás biztonsága megvalósul. Véleménye szerint, ha a kormányzati szándék az, hogy 200.000 lakosságszámú biztos rendszert alakítson ki, akkor arra jó példa, a sikeres pályázattal és jelentős munkával végrehajtott 3 milliárd forintos fejlesztés. Kétkedik abban, hogy visszakapják-e az összes forrást, illetve, hogy az elvégzett tevékenység után kapják-e majd. Kérdéses számára, hogy nem-e azokat fogják segíteni, akik nem tudnak ilyen jó színvonalon szolgáltatni, valamint, hogy valóban megmaradnak-e a kedvezmények. Kérése, hogy a későbbiek folyamán tűzzék napirendre, illetve kapjanak tájékoztatást, amikor már tisztábban látnak a kérdésben.

Szalay Ferenc polgármester: A Megyei Jogú Városok Szövetsége komoly tárgyalásokon van túl, ahol minden a rendszer kialakulásával kapcsolatos kétségüket ismertették. A legkomolyabb problémát a pénz visszaosztása, illetve az ügyfélszolgálat kérdése jelenti. Kétféle ügyfélszolgálat lesz, egy állami és egy helyi. Megerősítette, hogy a cég ellátási területe 43%-kal nőtt, mely azt jelenti, hogy az ország egyik leghatékonyabban működő hulladékgyártó cége. Minden eddigi intézkedés előnyös volt számukra és biztos abban, hogy a következők is erősíteni fogják a céget. Kérdéses, hogy miként fogják elismertetni a 90 kilométert, a Kétpó-Szolnok közötti futását a gépjárműveknek. Ezt a kérdést egyelőre nem kezeli a törvény, mely nyilván nem csak szolnoki probléma. Az NHSZ Szolnok Zrt-ben 49% tulajdona van az Államnak, melyből az is következik, hogy garantált állami ráhatás kell legyen a cég működésére. Az önkormányzat 51%-ban tulajdonosa a cégnek, tehát egyiküknek sem érdeke az, hogy a cég működő képtelenné váljon. A menet közben felmerülő kérdéseket

meg kell válaszolni, illetve természetesen a Közgyűlés elé kerül majd a tájékoztatás ez ügyben.

Bagdi Sándorné képviselő: *(ismertette Molnár Iván képviselő írásban benyújtott kérdését)* Az elmúlt napokban két rendkívül fontos gazdasági esemény történt Szolnok. Az egyik az Ipari Parkban működő Eagle Ottawa céggel van összefüggésben, ahol új csarnokot adtak át. Megjegyezte, hogy öt évvel ezelőtt 500 embernek adott munkát a cég ma már 2000-en dolgoznak ott és további bővülés várható. A másik gazdasági esemény a Béres Zrt.-hez fűződik, ahol új gyártó és raktárépületnek az alapkövét tették le. A két fejlesztés egyértelműen azt igazolja, hogy a város gazdasága rendkívül jól fejlődik és a cégek bíznak a helyi munkaerőben. Kérdése, hogy a város gazdasági mutatói miként változtak, milyen kilátások lehetnek ezen a téren a jövőt illetően? Szolnok mivel tudja segíteni a városban lévő cégek munkáját?

Szalay Ferenc polgármester: Minden mutató arról szól, amely jelenleg megjelenik az országban, hogy erősödik a gazdaság. Elmondható, hogy a tervezett adóbevétele a városnak több mint 520 millió forinttal növekedett a 2015 évhez képest, illetve a cégek felszámolása gyakorlatilag a nullával egyenértékű. Stabilizálódott, erősödött a város gazdasága. Legutóbb Dr. Sziráki András, az Iparkamara elnöke számolt be arról a Közgyűlés előtt, hogy az ipargazdaság tekintetében 6. helyen szerepel Szolnok a megyei jogú városok rangsorában. Az első nyolc: Győr, Esztergom, Székesfehérvár, Kecskemét, Miskolc, Szolnok, Szombathely, Eger. Nagyon fontos, hogy olyan beruházások érkezzenek, amelyek valóban sokat nyújtanak a városnak, akár a munkahely, akár az iparüzési adó tekintetében. Fontos, hogy a város a saját lábán tudjon állni. Jelenleg az látható, hogy Szolnok megtermeli azokat a forrásokat, amelyeket a működésére fel tud használni. A későbbiekben is ez az egyik legfontosabb cél. A Modern Városok Program keretében az Ipari Parktól Tószeg felé eső nagy területen kívánnak bővíteni, ezért 300 hektáros területet kértek az Államtól. A 4-es út négy-sávósításának kérdése is ide sorolható, melynek Budapest felé eső részére vonatkozó közbeszerzési eljárás elindult áprilisban, a kelet felé eső rész műszaki tartalmának újragondolására szintén elindult egy pályázat, amelyet az Utiber Közúti Beruházó Kft. nyert meg. A közlekedési infrastruktúra fejlesztés - a vasúti és a közúti egyaránt - az Ipari Park bővítése a későbbiekben is megteremti a feltételét annak, hogy a cégek megtelepedjenek a városban. Azzal tudnak segíteni, hogy azokat a területeket, ahová várják a betelepülő cégeket, olyan áron biztosítják, amely megéri a városnak, a cégeknek és az Államnak is. Kiemelte, hogy adókedvezményt Szolnok nem tud adni, ellenben biztos abban, hogy az állami támogatási lehetőségek járnak a későbbiekben is. Példaként megemlítette a Stadler céget és az Ecseri Öntöde Kft-t. Az elmúlt 15 évben jelentős fejlődésről számolhatnak be. Míg 1995-ben 94,5 milliárd forint volt a szolnoki cégek árbevétele, 2014-ben 497 milliárd forint és 2015-ben 520 milliárd forint feletti volt Szolnokon. Jelentős a város fejlődése, sok lábon állnak, új és régi cégek fejlesztéseiről is beszélhetnek. Az első számú a vasúti gépészet, de természetesen a vegyipar, a mezőgazdasági gépgyártás, a kereskedelem is jelentős a városban. A mai Közgyűlésen a Coop Szolnok Zrt. tart beszámolót arról, hogy magyar, illetve szolnoki cégeként miként látják a gazdaság fejlődését. Megemlítette a Béres Zrt. új csarnokának alapkövetését is.

Bagdi Sándorné képviselő: Megköszönte az választ, melyet nagyon optimistának érzett és bízik abban, hogy a képviselők is hasonlóan éreznek.

Napirendi pontok tárgyalása:

1. napirendi pont:

Tájékoztató a Coop Szolnok Zrt. tevékenységéről (szóbeli)

Előadó: Csepeli Lajos vezérigazgató

Szalay Ferenc polgármester: Újra indult az a program, hogy a Közgyűlésen lehetőséget biztosítanak a szolnoki cégeknek, illetve a gazdasági szereplőknek, hogy ismertessék tevékenységüket, illetve azt, hogy miként látják a várost az ő szemszögükből. Az alpolgármesterekkel közösen látogatást tettek a Coop Szolnok Zrt. szandaszőlősi központjában, ahol tájékoztak a cég működéséről. Úgy gondolták, hogy a Közgyűlés előtti tájékoztatásra is felkérjük a cég vezetőit.

Csepeli Lajos vezérigazgató: Megtiszteltetésnek tartja, hogy a Közgyűlés előtt bemutatják tevékenységüket. A Coop Zrt. 70 éve szolnoki székhelyű cég, amelyre nagyon büszkék. A tevékenységükről, eredményeikről és fejlesztéseikről szeretnének beszámolni.

Fekete Tibor vezérigazgató-helyettes: (A prezentációját PowerPoint bemutatóval kísérte.) A Coop Szolnok Zrt. 70 éve alakul, 1946. július 2-án Szandaszőlősen. A megalakulását követően a Szolnok környéki szövetkezetekkel egyesülve 1969-re kialakult a Szolnok és Vidéke ÁFÉSZ. Egészen 2001-ig, amikor a szövetkezeti tagok a törvényi szabályozás miatt úgy döntöttek, hogy megalapítják a Coop Szolnok Zrt.-t. A társaság ma már 9 megyében működik. 1996-ban vásárolták fel a volt élelmiszerkereskedelmi vállalatot Csongrád megyében, 1998-ban pedig a volt Pest megyei élelmiszerkereskedelmi vállalatot. 2000-ben megvásároltak egy német-magyar vegyes tulajdonú szolnoki társaságot. 2002-ben a gazdasági válság okán sikerült felvásárolniuk egy multinacionális céget, amely Fejér és Pest megyében tevékenykedett. 2005-ben Kunhegyes és Tiszafüred térségében vásároltak fel társaságokat. 2009-ben a volt Hélikér üzletet sikerült megvásárolniuk, amely a Hajdú-Bihar megyei élelmiszerkereskedelmi vállalat volt és hasonló bővítésen ment keresztül mint a társaságuk, hiszen korábban a Hélikér üzletlánc felvásárolta a Szabolcs és Heves, valamint a Szolnok megyei bolt élelmiszerkereskedelmi vállalatot. Őket is sikerült felvásárolniuk 2009-ben. 2011-ben pedig egy győri társaságot 38 bolttal tudtak felvásárolni, illetve Békéscsabán egy üzletet. Azt az afrikai közmondást vallják, hogy „ha gyorsan akarsz haladni, akkor menj egyedül, ha messzire akarsz jutni, akkor menjetek együtt”. Ezt az elvet mindenkinek tudja javasolni. Úgy gondolják, hogy a Coop Zrt.-t a nevéből adódó szövetkezés és összefogás viszi előre. Mára a társaságnak 370 tulajdonosa van, akik valamennyien magyar természetes személyek, többségében szolnoki lakosok. A működési területük Szolnok megyében szinte teljes lefedettséggel rendelkezik. Jászberényben, Tiszafüreden, Kunhegyesen stb. 25 településen 44 üzlettel vannak a megyében jelen. Szolnokon 15 boltjuk üzemel, melyből 14 élelmiszerbolt. 2005-ben visszaköltöztették a cég székhelyét Szandaszőlősekre és jelen pillanatban is ott található a központ, amely alá szupermarket épült, illetve gyógyszertár és a körzeti megbízott is helyet kapott az épületben. A társaság elsősorban élelmiszer kiskereskedelemmel foglalkozik. 1992-ben megalakították a Tisza Coop Rt-t, melynek alapító tulajdonosaiként 40%-os tulajdoni hányaddal rendelkeznek. A Tisza Coop Rt. látja el a boltjaikat áruval, azaz egy logisztikai nagykereskedelmi részvénytársaság. 1995-ben megalapították a Coop Hungary Rt-t, így már az értékesítésben is összefogtak más coop társaságokkal és megalakították azt a franchise rendszert, ami az országban teljes lefedettséggel működik. A Coop Hungary Rt. lett a franchise átadó a többi társaság, így a Coop Szolnok Zrt. lett az átvevő. Jelen pillanatban a Coop Hungary Rt-nek Csepeli Lajos az igazgatósági elnöke. Az élelmiszerkereskedelem mellett más tevékenységeket is folytatnak

természetesen. Felismerve azt, hogy a boltjaikban saját maguk is el tudnak bizonyos termékeket készíteni, így építettek Zagyvarékaszon egy pékséget, cukrászüzemet, ahol hamarosan elindítják az előre gyártott szendvicstermékeket. Továbbá a Coop Győr Zrt. felvásárlásával megörökölték egy hasonló üzemet, amely szintén ellátja az üzleteiket, de más értékesítési csatornáik is vannak. A társaság foglalkozik még ingatlan bérbeadással, mivel vannak olyan ingatlanok ahol nem tudnak élelmiszertevékenységet folytatni, továbbá vannak olyan üzletek, ahol más bérlők is elférnek mellettük, mint például a Tiszavidék Áruház emeletén működik egy JYSK üzlet. A boltjaik mellett működnek vendéglátó helyiségek is. Foglalkoznak szolgáltatás nyújtásokkal is, amelyeket bővíteni szeretnék a jövőben például banki tevékenységekkel. Jelenleg működik a Coop Patika, a Posta Pont, a GLS Pont, telefonkártya feltöltés, valamint elsősorban vidéki településeken gázcsere telepek is. A Coop Szolnok Zrt.-nek havonta mintegy 2 millió vevője van. A coop rendszernek 1 millió törzsvásárlója van, azon belül a Coop Szolnok Zrt. 145.000 törzsvásárlóval rendelkezik. A törzsvásárlói programot 2006-ban indították, amely jelenleg is átalakítás alatt van. Bemutatta grafikonokon, hogy a társaság 2001-ben történt átalakulása milyen árbevétel növekedést eredményezett. A dohányforgalmazás koncesszióba vétele okozott 2013-2014 évben némi visszaesést. Ekkor helyezték el a volt cigaretta állványokon a Coop Patika termékeit azzal a szlogennel, hogy „Egészségre váltottunk”.

Az elmúlt 15 évben 12 milliárd forintnyi fejlesztést hajtottak végre, melynek egy része cégfelvásárlás, másik része abszolút beruházás volt. 2016 első félévében több üzletet is korszerűsítettek például Újszászon, Szászberken, Monoron, illetve jelenleg Szolnokon is átalakítást végeznek a Szolnok ABC-ben, amely várhatóan május 11-én nyit ki. Megjegyezte, hogy az üzlet előtti részen parkoló kialakítását tervezik. Rendelkeznek az ahhoz szükséges tervekkel is, melyekkel fel fogják keresni a polgármestert is. Az egyéb coop fejlesztések kapcsán elmondta, hogy a Tisza Coop régióban a Téglyagári úton szeretnék felépíteni egy frissáru logisztikai raktárt, melynek tervezését július 30-án szeretnék elindítani. Mintegy 5000 m²-es logisztikai központot szeretnék felépíteni elsősorban frissáruval - mirelit, tej-tejtermék, hús- húskészítmény, zöldség, gyümölcs – történő ellátására az üzleteiknek. A Coop Hungary Rt. úgy döntött, hogy komoly fejlesztést fog végrehajtani a coop rendszer. Jelen pillanatban folyamatban van az informatikai rendszer teljes megújítása, új oktatási rendszert szeretnék bevezetni. Az oktatást mindig nagyon fontosnak tartották és folyamatosan képzik a dolgozóikat, illetve a jövőben számos dolgot terveznek az e-learning oktatás kapcsán. Komoly energiaracionalizálási programot is indít a coop rendszer, amellyel megkeresték a kormányzatot is a támogatás biztosítása érdekében. A tevékenységeik mellett a 70 éves múltjukban mindig nagyon fontos szerepet játszott a társadalmi szerepvállalás. Országosan a Magyar Olimpiai Bizottság gyémántfokozatú támogatója a cég, amely a következő években is így lesz. Nem csak országosan, hanem helyi szinten is igyekeznek a város életében részt venni, így támogatják a Szolnoki Sportcentrum Nonprofit Kft.-t, a Szolnoki Szigligeti Színházat és a Szolnoki Olaj Kosárlabda Klubot. Nagyon szoros kapcsolatot ápolnak a Szolnoki Főiskolával is, számos diák a cégnél tölti a szakmai gyakorlatát, melyre nagyon büszke a társaság. Országosan létrehoztak egy alapítványt, amelyen keresztül már hatodik éve támogatnak bizonyos célokat. Nagyon öröm számukra, hogy a kuratórium elnöke Dr. Kemény Dénes lett. A Coop Rally idén 11. alkalommal kerül megrendezésére, melynek célja a minőségi magyar élelmiszergyártásnak a népszerűsítése. Megjegyezte, hogy minden évben Fazekas Sándor földművelésügyi miniszter a védnöke a Coop Rallynak. A helyi közösségek kialakulását is szeretnék támogatni, ezért coop partikat rendeznek ugráló várakkal és egyéb rendezvényekkel a boltok környezetében. Idén április 13-tól szeptember 30-ig tartanak coop partikat. Az idei év az olimpia éve, így a coop partik is e téma köré lesznek szervezve. Nagy öröm volt számukra, amikor felkérést kaptak a „Tiszta Szívvel Szolnokért” Programhoz való csatlakozásra, melyet a kezdetektől támogatnak, hiszen nagyon fontos az egészségtudatos

életmód számukra. Megemlítette a Coop Futást, amely egy hete volt Szolnokon, illetve melynek gondolata 5 évvel korábban született meg a polgármesterrel történt beszélgetés eredményeként, aki felvetette, hogy csatlakozhatnának a Májusfa Futás programhoz. Idén 8500 regisztrált futó vett részt a Coop-Májusfa Futáson. Megköszönte a Sportcentrum vezetőjének és csapatának a közreműködését. Idén 10 éves lesz a Coop Mikulásvonat, amely az óvodákban és a kórházakban viszi el a mikulást a gyerekeknek. Véleménye szerint a Coop Mikulásvonat már fogalommá vált Szolnokon.

Több éve kap különféle díjakat is a cég, mint a Superbrands díj, az év Franchise Hálózata díj, Kiváló Gyakorlati Képzőhely díj, valamint Csepeli Lajos vezérigazgató a város Pelikán Díját is megkapta. Megköszönte a cég bemutatásának lehetőségét, és úgy gondolja, hogy a város fejlődésével a társaságuk is fejlődni tud.

K é r d é s e k:

Bagdi Sándorné képviselő: Nem hallott a beszámolóban a létszámhelyzetükre vonatkozó adatokat. Sokat lehet hallani ma arról, hogy a kereskedelemben létszámhiánnyal küzdenek. Kérdése, hogy a cégnél jellemző-e mindez, amennyiben igen, miként igyekeznek kezelni?

Rehó János képviselő: Tudomása szerint 3 szaküzlete van a cégnek, mellyel kapcsolatban kérdése, hogy helyileg hol találhatóak és mi a fő tevékenységük? Megköszönte, hogy több mint 1600 fő számára biztosítanak munkát és megélhetést.

Radócz Zoltán képviselő: Véleménye szerint nagyon népszerűek az állomás környéki Coop boltok és a városban lévők is. Információja szerint a felújítást követően a Szolnok ABC vásárnap is nyitva fog tartani. Kérdése, hogy a vásárnapi nyitva tartás kapcsán hogyan változik majd a Coop boltok nyitvatartása, melyek a frekvenciáltabb területeken délig általában nyitva szoktak tartani. Kérdése, hogy hogyan változik ebben a politikájuk?

Fekete Tibor vezérigazgató-helyettes: A létszámhiány kapcsán válaszában elmondta, hogy 1612 fő dolgozik a Coop Szolnok Zrt.-nél. 4-5 évvel korábban a létszám nem volt kardinális kérdés, hiszen szinte a hirdetések megjelenésekor azonnal tudtak felvenni dolgozókat. Mára teljesen megváltozott a helyzet, létszámhiánnyal küzdenek, természetesen vannak olyan területek, mint például Kunhegyes, Tiszafüred térségében, ahol sokkal könnyebb a helyzet, de például Szolnokon vagy Győrben sokkal nehezebb. Mára oda jutottak, hogy nagyon nehezen tudnak egy-egy állást betölteni. Bizonyos szempontból öröm is, hiszen azt mutatja, hogy a gazdaság Magyarországon fejlődik, a másik oldalról viszont a gazdálkodó szervezeteknek ez egy nagyon nagy gond. Ma a létszámgazdálkodásuk az első helyen van, melyet a munkabérfeljesztéssel tudnak megoldani, mely szintén öröm, viszont ki kell tudni gazdálkodniuk. A 3 szaküzlettel kapcsolatban elmondta, hogy a Tiszavidék Áruházban működtetnek egy ruházati boltot, Békéscsabán egy Agrokertész Áruházat, és Tiszaroffon működtetnek egy vegyesboltot. Egyébként pedig a fő tevékenységük élelmiszer kiskereskedelem, tehát a 30 milliárd forintos forgalom alapvetően az élelmiszer kiskereskedelemből jön össze. Megköszönte a dicsérő szavakat. Radócz Zoltán képviselő kérdésére válaszul elmondta, hogy mindig betartják a törvényeket, így a vásárnapi zárva, illetve nyitva tartással kapcsolatban is. Saját és talán a cég véleménye is az, hogy nem öröm az, hogy vásárnap is ki kell nyitniuk. Úgy véli, egyik kereskedő sem örül ennek, a multi cégek sem. Nem vállalhatják, hogy esetleg a vevők elszokjanak az üzleteikből, tehát kénytelenek vásárnap is kinyitni az üzletek 75%-ban, azaz 108 üzletben. Május 8-án lesz az első vásárnapi nyitva tartás, mely a pünkösd kivételével folyamatos lesz a jövőben. A Szolnok ABC május 11-re fog megújulni, akkor lesz az első nyitvatartási nap is.

H o z z á s z ó l á s o k:

Szabó István alpolgármester: Gratulált a cég 70 éves történelméhez és múltjához. Úgy véli, hogy a vállalkozás fejlesztés főiskolán, egyetemen oktató elmélete ugyan az, amelyet a társaság az elmúlt 70 évben produkált. Lépésről lépésre folyamatosan fejlesztette az üzletet és a szolgáltatási kört. Látható volt a prezentációban is, hogy a coop hálózat jelen pillanatban az ország határain belül található, de igyekezni fog segíteni és ösztönözni a céget arra, hogy az országhatáron kívülre is bővítsék a hálózatukat. Bravúros teljesítménynek tartja, amit a cég, a cég vezetői és dolgozói az elmúlt évtizedekben végeztek. A társadalmi felelősségvállalásról szintén hallhattak a prezentációban. Kiemelte, hogy a magyar olimpiai csapat gyémántfokozatú támogatói és azon túl számos komoly társadalmi szerepvállalást is hallhattak. Megköszönte a szolnokiak és az országban élők nevében is. Meggyőződése, hogy a magyar olimpiai csapat sikeres riói szerepléséhez a cég segítsége és támogatása is hozzá fog járulni. A vasárnapi nyitvatartással kapcsolatban egyetértett azzal, hogy nem biztos, hogy szükség van rá. Külön meglepő számára, hogy az ellenzék baloldala fogalmazta meg a vasárnapi nyitvatartással kapcsolatos kérdést, hiszen ők dolgoztak azon, hogy ismételten bekövetkezzen. A facebook-os levélváltásnál úgy fogalmazott, hogy a magyarországi emberek életminősége a vasárnapi zárvatartással semmivel sem lett rosszabb. A vásárnap a családé lett, amelyet nagyon jó gondolatnak tart és sajnálja, hogy változtatnak rajta. A kereskedelembe dolgozó ismerősei rossz néven veszik, hogy vásárnap ismét dolgozniuk kell majd. A kereskedelemben tartani kell a versenyt, ha a konkurencia nyitva tart, akkor a társaságnak is nyitva kell lennie, megértik azt, hogy ez az üzletpolitikájuk része. Gratulált az elmúlt időszakhoz és további üzleti sikereket kívánt a jövőben.

Radócz Zoltán képviselő: Gratulált ahhoz a munkához, amelyet 2001 óta végeznek. Az a legértékesebb, hogy helyből, Szolnokról indultak. Csepeli Lajos mindig elmondta, hogy a nehéz helyzetekben nem hátra felé kell nézni, hanem előre. A cég példa arra, hogy kellő jó menedzsment, elszánt vezetők és a megfelelő csapat által mi minden megvalósítható. Úgy véli ezt a szemléletet mindenkinek érdemes elsajátítani, hiszen nagyon nagy ívű folyamatot eredményezett, amellyel elérték azt a stabilitást, amely a következő 70 évet is előrevetítheti. A helyi szerepvállalással kapcsolatban megjegyezte, hogy évek óta részt vesz a Coop-Májusfa Futáson, amelyet nagyon jó kezdeményezésnek tart. Gratulált a Sportcentrumnak, hogy már nem csak gyerekek, hanem sok száz felnőtt is részt vett a rendezvényen. Előrevetíti a jövőt azt, hogy ennyi felnőttet hétköznapi délután oda lehet csábítani az egészséges életmódért, az egészséges táplálkozásért, a közös gondolkodásért, a családoknak való futásért egy városban. Úgy látta, hogy a szervező cégek is azon gondolkodnak, hogy miként lehetne továbbfejleszteni, hogy minél több szolnoki érezze úgy, hogy az ilyen rendezvények azért fontosak mert magukért tesznek közösen. A vasárnapi boltzárról nem akart polémia kelteni, mindössze az állomás környékén élők kérdésére tolmácsolta. Nem várják el az ott élők, hogy szombaton délután 4 óráig nyitva tartsanak, mert eddig is általában délig tartottak nyitva a Coop boltok. Megjegyezte, hogy az említett sűrűn lakott területeken kedvelik a coop üzleteket. Nem akarta a központi polémia a Közgyűlés elé hozni, csak a lakosok kérdezték tőle, hogy van-e tudomása arról, hogy a megújult Szolnok ABC nyitva lesz-e majd abban az időszakban. Megköszönte a választ. Úgy véli, hogy a vásárlók fogják majd eldönteni a vasárnapi lehetőséget. Személyes tapasztalata, hogy igazi csapatszellem alakult ki a Coop boltokban, a dolgozók felelősséggel vannak a cég és a vásárlók iránt.

Dr. Kormosné Szombati Márta képviselő: Egyetértett az elhangzott dicséretekkel. Gratulált ahhoz az ifjúság körében végzett széles körű tevékenységhez és támogatáshoz, mellyel főleg a családoknak a gyerekeknek az egészséges életmódját, a sportot, az egészséges környezet és

táplálkozás kialakítását segítették. Óvodapedagógusként azt tapasztalta, hogy minden rendezvényen empátiával, lelkesítve, nagyon nagy szerénységgel nagy örömet és élményt szereztek a fiatalságnak miközben tanultak és a szabadidejüket hasznosan és egészségesen töltötték el. Megköszönte mindezt és további jó munkát kívánt.

Kiss Gabriella képviselő: Megjegyezte, hogy régóta coop vásárló, bárhol élt eddig a városban mindig megtalálta a Coop boltot. Nem csak mint vevő, vásárló találkozik a céggel, hanem úgy együtt élnek a városban. Kiemelte, hogy eddig minden Coop boltban családi és baráti légkör fogadta, és úgy érzi, hogy ez elvárás is az ott dolgozókkal szemben, melyet meg is kapott eddig mindenhol. Megköszönte, hogy vannak és jó munkát kívánt.

Bagdi Sándorné képviselő: Megköszönte a céggel kapcsolatban tapasztalt együttműködést és segítséget a Pletykafaluban lévő Coop bolt rendbetétele tekintetében. Jelezte, hogy az általa képviselt területen még egy Coop bolt igényelné a felújítást, a híd lábánál a Bajtárs út végénél található, amellyel kapcsolatosan fel fogja keresni a társaságot. A beszámolót tartalmaznak ítéli, a tevékenységüket pedig szerte ágazónak. Az a tapasztalata, hogy az emberek szeretik a coop üzlethálózatot. A vásárnapi nyitva tartás kapcsán megjegyezte, hogy nagyon megosztó dolog, melyet a „szocialisták” kezdtek el. Magánemberként és képviselőként is az a véleménye, hogy ha egy családnak csak az a hétvégi programja, hogy „plázázik” és boltba jár, az már régen rossz.

Szalay Ferenc polgármester: Úgy gondolja, hogy a jövő tekintetében bármilyen gondolat is fogalmazódjon meg, azt az eddigiekhez hasonlóan meg tudják oldani. A vezérigazgató-helyettese említette, hogy szeretnének a Szolnok ABC elé parkolót kialakítani. Ebben a város partner, ellenben javasolta, hogy a kisvonat megvásárlásában közös megoldást kellene keresni. A Repülésmúzeumtól a Művésztelepig szüksége lenne olyan járműre, amelyet folyamatosan lehet majd használni az utasok szállítására. Nagyon komolyan gondolja azt, hogy ilyen dolgokban is együtt tudnak majd működni a későbbiekben. Hasonlóan a Skála mögötti parkoló ügyében, amikor az áruházat átépítették, akkor a cég megkapta a parkolót. A vásárnapi nyitvatartással kapcsolatban elmondta, hogy tavaly amikor a törvény előkészítése folyt szintén látogatást tettek a társaságnál Szandaszőlösön, ahol nagy magyar céggént támogatták a vásárnapi zárvatartást, azt hogy az anyukák a családjukkal legyenek. Véleménye szerint elég nehéz, ha ebben az apró kérdésben sincs összefogás. Ha Szolnokot, az országot piacnak tekintik a kereskedelemben, akkor kötelességük visszafelé is gondolkodni. A Coop Zrt. mindig teljesen természetesen tette, hogy visszafelé segített azoknak, akiből egyébként él. A városban mindez látványos. Nagyon fontosnak tartja, hogy a cég az egészséges életmód támogatója. Többet kell beszélni mindig az egészséges életmódról, a rendszeres mozgásról, mint az élsportról, vagy az olimpiáról. Először a gyerekek, az egészség, a családok egészsége és utána ebből következik sok minden, melynek a Coop Zrt. az élére állt. Szolnok város már régóta ugyan ezt a stratégiát folytatja. A stadion építésén át, a tenispálya fejlesztésén keresztül a Tiszaliget fejlesztéséig, több száz ember mozog rendszeresen a városban naponta, mely nagyon jelentős eredmény. Mindebből az is következik, hogy nem kell az egészségügyben gyógyítani magukat. Valahol itt látható a sport és az egészségügyi stratégia összefonódása, amelyben rendkívül nagy munkát végez a cég. Úgy véli ez nem segítség, hanem egy nagyon jelentős közös munka.

A foglalkoztatási kérdésekkel kapcsolatban elmondta, hogy el fognak jutni a bérszínvonalak emeléséig, különben nem lesz munkaerő. Biztos abban, hogy mindezt a Coop Zrt. is hasonlóan látja a többi piaci szereplőhöz és megvan az ereje is ahhoz, hogy lépjen. Átlagbér tekintetében kigyűjtötték a következőket: a Stadlernél 300.000 Ft, a MC Hale Kft-nél 247.000 Ft, a Béres Zrt. 198.000 Ft és a Coop Zrt-nél is közel vannak a 200.000 Ft-hoz, amely már azt

mutatja, hogy emelkedik a bérszínvonal Szolnokon. Nyilván a piac ki fogja kényszeríteni a további előrelépést is. A munkaerő pedig természetesen oda megy, ahol többet fizetnek neki, a másik oldalon pedig azt fogják felvenni, aki képzett és, aki valóban megtermeli azt amit kap. Ez a kettő most még nem ér össze. A közmunka és a normál munka kapcsolatát emelte ki, hiszen sokakat kell beilleszteni, hiszen gondot okozhat, ha a közmunka elviszi a munkaerőt a cégektől.

Nyilván a jövőben ez egy kormányzati programként, vagy annak változásaként kell, hogy működjön. Úgy véli, ha boltokat ki lehet nyitni meg be lehet zárni évente egyszer, akkor a közmunkaprogramot is egészen biztos lehet alakítani a piaci igényekhez. Megköszönte a cég munkáját és a tájékoztatót.

Csepeli Lajos vezérigazgató: Megköszönte az elismerő szavakat a cég eredményeit illetően, illetve az egy-egy bolti kollektíva hozzáállását, munkáját illetően, melyeket tolmácsolni fognak a cég vezetői, a boltvezetők felé. Rendszeresen tartanak árubemutatókat, oktatásokat ahol sort kerítenek minderre. Szabó István alpolgármester országhatáron túli terjeszkedéssel kapcsolatos felvetésére reagálva elmondta, hogy jelenleg nem szerepel a cég stratégiájában. Korábban egy másik szövetkezet már Erdélyben próbálkozott, de ameddig ilyen labilisak a forint körüli árfolyamok és nincs egy bevált, stabil fizető eszköz addig nagyon kockázatos. Tehát jelenleg nem gondolkodnak az országhatáron túli terjeszkedésben. A társadalmi szerepvállalást illetően egyetértett Szalay Ferenc polgármester által elmondottakkal. Nem egy tehertételként élik meg, hanem kötelességükként ítélik meg. Egyrészt mert a cég dolgozói jellemzően a városban és a környező településeken élnek, és kötelességüknek érzik azt, hogy ha eredményt tudnak produkálni és valóban a vásárlókból, a piacból élnek meg, akkor oda adjanak is vissza. Igyekeznek mindezt olyan marketing eszközükkel párosítani, amelyek a Coop imázsát erősítik. A vasárnapi nyitvatartással kapcsolatosan kiemelte, hogy a cég alappillére az, hogy törvénytisztelő magatartást tanúsítanak. Kiegészítésként elmondta, hogy a kollektív munkaszerződésük is azt tartalmazza, hogy 100%-os pótlékot fizetnek, tehát nem a törvényi kötelező minimumot, hanem annál többet. A dolgozóik körében nem az a jellemző, hogy „tapsvihar követi ezt az intézkedést”. Eddig 2 hetes munkarendbe foglalkoztatták a dolgozóikat a munkatörvénykönyve alapján, most azon dolgoznak, hogy átálljanak a havi munkarendre azzal a szándékkal, hogy egy-egy dolgozó meg tudja valósítani azt, hogy havonta egy teljes hétvégéje maradjon szabad. A kéthetes munkarendben ezt nem lehet megvalósítani. Szeretnék a munkahelyi békét továbbra is fenntartani. Úgy véli június 1-je körül már körvonalazódhat ez a koncepció. Kiemelt szerepet szánnak a csapatépítésnek, 5 coop bált tartottak ebben az évben szinte minden régióban éppen a munkahelyi békéhez való hozzájáruláshoz. Készülnek a június 2-ai kitüntetési ünnepségükre, ahol országos és helyi kitüntetéseket osztanak ki 1600 dolgozóból 90 fő számára. Azt követően sportnapot tartanak a dolgozóik családtagjai részére, ahol 1100-1200 fő szokott részt venni és a Véső úton kerül megrendezésre. Megemlítette még a balatoni meetingeket, oktatásokat. Néhány éve a csapatépítést kiterjesztették a bolti kollektívákra is, hiszen a vezető felelőssége a komplex csapatépítés, de az is fontos, hogy egy-egy boltban is jó csapat alakuljon ki. Minden kollektívának, egy főre vetítve 5000 forinttal támogatják a különböző jellegű csapatépítését. Akár a közös bográcsozást, a színházi vagy kirándulási programjaikat. Kiss Gabriella képviselő említette, hogy azt érzi, hogy családi légkör van a Coop boltokban és egy jó munkahelyi légkörrel találkoznak az üzleteikben. Úgy érzi, hogy ezek nagyon fontosak, melynek a megteremtéséhez szükséges feltételeket nyilván ki kell termelniük, de a hétköznapi munkában megtérülnek. Bagdi Sándorné képviselő jelzésére elmondta, hogy egyszerre mindent nem tudnak megvalósítani, hiszen saját erőből és banki hitelekkel tudják a fejlesztéseket kivitelezni. Megköszönték az észrevételt. Az együttműködésben a továbbiakban is abszolút partnerek, akár a kisvonal közös megvásárlásával kapcsolatban is. Nagyon

örülnének annak, ha a Szolnok ABC előtti parkoló kialakítása megvalósulhatna, amely természetesen közparkoló lenne, melyhez az anyagi részüket is biztosítanák.

Szalay Ferenc polgármester szavazást rendelt el és megállapította, hogy Szolnok Megyei Jogú Város Közgyűlése – határozathozatalkor jelenlévő képviselők száma 15 fő – 15 igen szavazattal, ellenszavazat és tartózkodás nélkül meghozta a következő határozatot:

**96/2016. (IV.28.) sz. közgyűlési határozat
a Coop Szolnok Zrt. tevékenységéről szóló tájékoztatóról**

Szolnok Megyei Jogú Város Közgyűlése, a Magyarország helyi önkormányzatairól szóló 2011. évi CLXXXIX. törvény 6. § b) pontja alapján az alábbi határozatot hozza:

Szolnok Megyei Jogú Város Közgyűlése, a Közgyűlésen elhangzott bemutató alapján a Coop Szolnok Zrt. tevékenységéről szóló tájékoztatót megismerte, és tudomásul veszi.

Értesülnek: Szalay Ferenc polgármester
Szabó István alpolgármester
Fejér Andor alpolgármester
Dr. Sebestyén Ildikó jegyző
Dr. Rácz Andrea aljegyző
Polgármesteri Hivatal igazgatói
Csepeli Lajos, a Coop Szolnok Zrt. vezérigazgatója
A képviselők helyben

2. napirendi pont:

Előterjesztés Szolnok Megyei Jogú Város Önkormányzata és a KMKK Középközlekedési Központ Zrt. Szolnoki Területi Igazgatósága közötti megkötött közszolgáltatási szerződés 1. sz. mellékletének módosítására

Előadó: Szalay Ferenc polgármester

Szabó István alpolgármester: A közszolgáltatási szerződés alapján vállalt kötelezettség, hogy évente át kell tekinteni a szolgáltató működését. A Szolnok városi közlekedésben minden évben az iskolai év vége után menetrend módosításra kerül sor. Az előterjesztés tartalmazza a cég menetrend módosításra tett javaslatát. Számottevő módosítást nem tartalmaz, néhány perces módosítások a lakosok igénye szerint, illetve az Ipari Parkban a foglalkoztatotti arány növekedéséhez, a műszakokhoz történő igazításokat. A közlekedési szolgáltatás jelenlegi finanszírozása úgy van megoldva, hogy részben az utasok vállalják a költségeket a megvásárolt bérletek, menetjegyek által. Az Állam a szociálpolitikai támogatásokkal a nyugdíjasokat, a diákokat segíti és azon túl további 39 különböző kedvezményt biztosít a szolgáltató felé, illetve a veszteségtérítés egy részét az önkormányzatnak kell állnia. Kérte az előterjesztés megvitatását és a határozati javaslat elfogadását.

Pozsonyi István területi igazgató: A jelenlegi menetrend módosítás inkább technikai jellegű. Többségében a menetrend indulása-érkezése néhány perces csúsztatással történik, érdemi változás a költségekben sem jelenik meg. Elhangzott a vasárnapi nyitva tartás kérdése, amelyre az év folyamán fel fognak készülni. Alapvetően a 17-es járatot érintené és többletbevétel a forgalomnövekedéssel nem keletkezne, viszont van arra esély, hogy a

kereskedelmi hálózatoktól a többletköltségek egy részét be tudják majd hajtani. Az Ipari Parknak a foglalkoztatottak arányának növekedéséből adódó esetleges többletfeladatokat mérés, elemzés után természetesen rugalmasan fogják kezelni, és mindent megtesznek annak érdekében, hogy az elvárásoknak megfelelően hajtsák azt végre.

K é r d é s e k:

Tóth Istvánné képviselő: Kérdése a részvénytársaság veszteségtérítési igényeivel kapcsolatos. Milyen elképzelése van a polgármesternek a 2011-2014 évi veszteségtérítési igénnyel kapcsolatban, hogyan lehet azt megvalósítani, hiszen az közel 89 millió forintot jelent az önkormányzatnak?

Radócz Zoltán képviselő: Mivel a szolgáltatási szerződés 2016 december 31-én 24 órakor jár le furcsa helyzetet teremt, hogy a menetrendet jövő év júniusáig kell elfogadni, a szolgáltató jelen pillanatban pedig csak december 31-ig szolgált. Természetesen, ha a továbbiakban is folytatja, akkor január 1-én is vinni fogja tovább. Kérdése, hogy mikor fog a Közgyűlés elé kerülni a javaslat, mikor fog az önkormányzat új közbeszerzést kiírni? További kérdése, hogy az olyan utaknál ahol nem az önkormányzat a kezelő, vagy a tulajdonos, különösen a Nagy Imre körutat tekintve, ott mit lehet tenni a buszöblökkel? Mindkét buszmegálló tragikus állapotban van, melyekről folyamatosan lakossági bejelentések érkeznek. Megjegyezte, hogy nem önkormányzati utakról van szó, annak ellenére az észrevételeket továbbítják a Műszaki Igazgatóság felé, akik jó szándékkal legutóbb egy kátyút tömtek be, amely nem az ő feladatuk lett volna, de olyan mértékű volt a balesetveszély, hogy egyből segített a város. Valószínűleg nem csak az utasokat, hanem a szolgáltatót is zavarja, hiszen a buszvezetők jelzéssel élnek felé, hogy tragikus állapotban van néhány buszöblől még a beállítás szempontjából is. Kérdése, hogy mit tudnak tenni ez ügyben. Tavasszal jelezték felé a lakosok, hogy a piacnál nagy kátyú van a buszöblöknél? Az előterjesztésben szerepel, hogy hitel összegből kell finanszírozni jelen pillanatban az üzemágnak az üzemeltetését. Kérdése, hogy milyen összegű hitelt görget maga előtt ahhoz, hogy egy adott évet finanszírozni tudjon, illetve meglegyen a folyamatos likviditása, illetve milyen kamatokat?

Megköszönte a szolgáltatónak az elmúlt években történt együttműködést. Véleménye szerint amit az elmúlt 5 évben a járatbővítésben, átalakításban vagy összehangolásban meg lehetett tenni, azt megtették. Köszönetet mondott az utasok nevében is.

Dr. Szotyori-Lázár Zoltán képviselő: Véleménye szerint soha nem kellemes, ha a városnak több száz millió forintot kell kifizetnie, bár nagyon fontosnak tartják a közösségi közlekedést, de sajnós a kormányzat egyenlőre a megyeszékhelyeket nem támogatja ilyen szempontból, csak kizárólag a fővárost. A JOBBIK minden évben előterjesztést készít a tekintetben, hogy változzon meg a helyzet és a megyeszékhelyek is kapják meg a megfelelő támogatást. Tudomása van arról, hogy Szalay Ferenc polgármester is erős lobbistát folytat ennek érdekében. Bíz abban, hogy néhány éven belül sikerül változást elérni és kisebb költségek fogják majd a várost terhelni.

Bagdi Sándorné képviselő: Megköszönte azt az egyeztetési lehetőséget, amelyet évek óta biztosítanak a képviselőknek, ahol ismertethetik a lakossági észrevételeket. Kiemelte, hogy a Pletykafaluból az elmúlt menetrendi ciklusra vonatkozóan semmiféle reklamáció nem érkezett. Megköszönték a 11-es járat betérési lehetőségét. Ha minden így marad, akkor úgy érzi egy olyan városrészt képviselhet, amelynek az elégedettsége a cég szolgáltatása iránt maximális.

Szalay Ferenc polgármester: 2012 óta görgetik maguk előtt a veszteségfinanszírozás 90 millió forintos részét. Természetesen meg fognak állapodni abban, hogy ezt is teljesítsék, de nyilván egyrészt az önkormányzat lehetőségeihez mérik, másrészt pedig a cég gazdálkodásához. A cég a kiesett tételeket hitel vagy egyéb módon képes csak finanszírozni. Sosem fordult elő, hogy ne ismerte volna el az önkormányzat a cég veszteségtérítési igényét. Talán 6-7 évvel korábban végzett a város átfogó vizsgálatot a cégnél, amely eredménye tisztességes, megfelelő gazdálkodást mutatott. A későbbiekben szeretnék, ha szintén a cég vinné tovább a szolgáltatást, hiszen nincsen ok arra, hogy cseréljenek, de attól függetlenül a piacot még körül fogják járni és megnézik, hogy kinek milyen gondolatai és lehetőségei vannak. Kiválónak mondható az elmúlt évek tapasztalatai alapján a város és a cég kapcsolata, együttműködése. Elkezdtek a tárgyalásokat arra vonatkozólag, hogy a 2017-es időszaktól kezdve milyen megoldásokat javasoljanak a közösségi közlekedésre, amelyekről időben tájékoztatást fognak adni a Közgyűlés előtt.

Megjegyezte, hogy felmerülhet saját, közös cég gondolata is. Kiemelte, hogy a továbbiakban is tudná a cég a szolgáltatást biztosítani, akkor is, ha nem tudnak új szolgáltatót választani, tehát a város nem marad közösségi közlekedés nélkül. A kerékpárutak építését említette a közlekedés segítése kapcsán, amely a buszforgalmat viszont csökkentette. A buszpark átlagéletkora 11 év, amellyel az országos átlag közepén vannak és sajnos húzódnak lefele, ezért a jövőben komoly fejlesztést igényel majd a buszpark. Az előterjesztésből és a lakosok véleményéből is az látható, hogy a városban a közösségi közlekedéssel nincs nagy probléma. Természetesen mindig vannak egyedi igények, de összességében a régióval való összehasonlításban is talán a legjobbnak mondható ebben a viszonyrendszerben.

Pozsonyi István területi igazgató: Válaszában elmondta, hogy sajnos a buszmegálló állapotával kapcsolatban nincsen pozitív lehetősége nyilatkozni. Ugyan úgy zavarja őket a balesetveszélyes állapot, főként télen, amikor csúszós, kátyús az út, az utasok is elcsúszhatnak, megsérülhetnek, de nem a cég kompetenciája az autóbuszmegálló megépítése, karbantartása esetleg bővítése. Sajnos a város területén nem csak az említett két megálló van rossz állapotban.

A hitellel kapcsolatos kérdésre válaszul elmondta, hogy körülbelül 230 millió forint körül volt az a veszteségtérítés, amelyet igényeltek az önkormányzattól. 36 millió forintot normatív támogatásként megkaptak, ami egy átfutó tétel volt az önkormányzatnál. Azt lehet mondani, hogy éves szinten körülbelül 200 millió forint az a folyamatos hitel, amit ha két félévre osztanak, akkor 100 millió forint az a nagyságrend, amely 2015 évben folyamatosan hitelként igénybe kellett venniük ahhoz, hogy működni tudjanak. Ha ahhoz még az előző évi tartozásokat hozzáadják, akkor valamivel magasabb az összeg. Nagy valószínűséggel a későbbiek folyamán ilyen mértékű kamatterheket nem fognak tudni átvállalni. Úgy ítélik meg, hogy korrekt módon, ahogy az elmúlt években az önkormányzatokkal megegyeztek időben teljesítették és rendezték a tartozást, így bíznak abban, hogy ez a tartozás is belátható időn belül rendeződni fog. A normatív támogatás folyamatosan csökken. 6-8 évvel korábban 80 millió forintot tett ki, az elmúlt évben már csak 36 millió forint volt. A budapesti közlekedésnek a támogatása arányaiban nagyságrendekkel sokkal több, mint a megyei jogú városoké. Az országos támogatás 90%-a Budapesté, 10%-a a megyei jogú városoké.

Szalay Ferenc polgármester: Ismertette, hogy az előterjesztést véleményezte a Pénzügyi Bizottság, a Városfejlesztési és Üzemeltetési Bizottság, amelyek támogatják az előterjesztés elfogadását.

H o z z á s z ó l á s o k:

Szabó István polgármester: Úgy látja, hogy a menetrenddel kapcsolatosan probléma nincsen, a gazdálkodási kérdések sokkal nagyobb kihívást jelentenek. Elmondhatja, hogy a KMKK Középkélet-magyarországi Közlekedési Központ Zrt.-nek 4 milliárd forintos folyószámlahitel lekötése van. Tehát az, amit Pozsonyi István érzékeltetett, hogy Szolnok városi közlekedés finanszírozásával is probléma van az indokolt. 3 megye közösségi közlekedéséről van szó, Heves, Nógrád és Szolnok megyéről, tehát ebben az összefüggésben kell ezt vizsgálni. Egyetértett azzal, hogy azokkal a buszöblökkel van elsősorban probléma, amelyek az országos közúthálózaton találhatóak. A Nagy Imre körúti az a 32-es számú főközlekedési útnak a buszöble. A Magyar Közút irányába kell eljárni annak érdekében, hogy szerepeltessék az ilyen irányú munkálatokat, mivel országos szervezetről van szó nehezebben mozognak, viszont igyekezni kell ezt helyreállítani, mivel érinti a városban élő emberek és utasok kiszolgálásának színvonalát.

A társaság szolgáltatásával kapcsolatban megjegyezte, hogy igen korszerű rendszert működtet ma már irányítástechnikailag, a differ rendszer, amely digitális rendszerként figyeli a járatoknak a lefutását, amelynek bevezetéséért innovatív díjat kapott a cég. Az intelligens megálló a városban több helyen előre tájékoztatják az utasokat, hogy mikor érkezik, illetve mikor indulnak tovább a járatok. Példaértékű a szolgáltatás az utasok szempontjából is, amelyhez gratulált. Fontos kötelességének érezte megköszönni Pozsonyi Istvánnak a társaságnál végzett 44 éves tevékenységét, mivel a hónap végén nyugdíjba vonul. Valóban forradalmi időszakok voltak a cég életében a több mint négy évtized alatt, melynek egy részét 14 évet közösen vittek. 1990 és 2003 között Pozsonyi István volt a helyettese, akinek sikerült a piaci gazdaságra való átvezetést megoldani a cégnél. Megköszönte ezt a munkáját, és azt követő időszakot is, ahol helyettesként, vezérigazgatóként és most területi igazgatóként is gondját viselte a cég működésének. Véleménye szerint büszke lehet erre a pályára és sikereket, egészséget kívánt a továbbiakban. Úgy gondolja, hogy a nyugdíjba vonulása után se álljon meg.

Szalay Ferenc polgármester: Kiemelkedően harcos, őszinte, tisztességes és kompromisszum kész embert ismert meg Pozsonyi István személyében. Sokat köszönhetnek a munkásságának, amelyet megköszönt és jó egészséget kívánt a nyugdíjas éveiben.

Pozsonyi István területi igazgató: A cég 65 éves és eredményes, melyből több mint 44 évet töltött el a társaságnál, így munkája is valamilyen módon megjelent az eredményességben. 1972-1990 - ig áruhordozás, rakodás és szállítmányozás, 1991-től ahhoz párosult a műszaki javítás, karbantartás, a belföldi és nemzetközi személyszállítás, a közszolgáltatási tevékenység a helyi és a helyközi, illetve az idegenforgalom. 5 évig gépkocsivezetőként is dolgozott szabadidejében, ezért elég jó rálátása volt a cég működésére, életére. Az úgynevezett „szamárlétra” minden fokon állt már.

Úgy gondolja, hogy 44 év után tisztességgel fog nyugdíjba menni. Megköszönte valamennyi mindenkori képviselő-testületnek a munkáját, a jelenlegi városvezetésnek, valamint azoknak a munkatársaknak, akik segítették a munkáját az elmúlt évtizedek során. Reménykedik abban, hogy a jelenlegi rendszer, amely nyugat Európában is megállja a helyét, továbbra is fogja biztosítani a szolgáltatást. Jelenleg zavaros a helyzet, de véleménye szerint egy hónap múlva már körvonalazódik majd, hogy tudják-e tovább biztosítani vagy esetleg más szereplők is belépnek majd. a szolgáltatást. Köszönetet mondott mindenkinek, aki segített.

1. szavazás:

Szolnok Megyei Jogú Város Önkormányzata és a KMKK Középkélet-magyarországi Közlekedési Központ Zrt. Szolnoki Területi Igazgatósága közötti megkötött közszolgáltatási szerződés 1. sz. mellékletének módosításáról

Szalay Ferenc polgármester szavazást rendelt el és megállapította, hogy Szolnok Megyei Jogú Város Közgyűlése – határozathozatalakor jelenlévő képviselők száma 15 fő – 15 igen szavazattal, ellenszavazat és tartózkodás nélkül meghozta a következő határozatot:

97/2016. (IV.28.) sz. közgyűlési határozat

Szolnok Megyei Jogú Város Önkormányzata és a KMKK Középkélet-magyarországi Közlekedési Központ Zrt. Szolnoki Területi Igazgatósága közötti közszolgáltatási szerződés 1. sz. mellékletének módosításáról

Szolnok Megyei Jogú Város Közgyűlése a személyszállítási szolgáltatásokról szóló 2012. évi XLI. törvény 25.§ (2) bekezdése valamint a 349/2008. (XI.27.) sz. közgyűlési határozat, és a 3/2015.(I.29.) sz. közgyűlési határozat alapján az alábbi határozatot hozza:

A Közgyűlés jóváhagyja a Szolnok Megyei Jogú Város Önkormányzata és a KMKK Középkélet-magyarországi Közlekedési Központ Zrt. Szolnoki Területi Igazgatósága közötti közszolgáltatási szerződés jelen határozat melléklete szerinti módosítását, és felhatalmazza Szalay Ferenc polgármestert a közszolgáltatási szerződés módosítás aláírására és a szükséges intézkedések megtételére.

Határidő a szerződés aláírására: 2016. május 31.

Felelős: Szalay Ferenc polgármester

A határozat végrehajtásában közreműködik:

Műszaki Igazgatóság koordinálásában a Polgármesteri Hivatal szervezeti egységei

Értesülnek: Szalay Ferenc polgármester
Szabó István alpolgármester
Fejér Andor alpolgármester
Dr. Sebestyén Ildikó jegyző
Dr. Rácz Andrea aljegyző
Polgármesteri Hivatal igazgatói
KMKK Középkélet-magyarországi Közlekedési Központ Zrt. Szolnoki Területi Igazgatósága

97/2016. (IV.28.) sz. közgyűlési határozat melléklete

KÖZSZOLGÁLTATÁSI SZERZŐDÉS MÓDOSÍTÁSA

amely létrejött egyrészről

Szolnok Megyei Jogú Város Önkormányzata (továbbiakban: Önkormányzat)

székhelye: 5000 Szolnok, Kossuth tér 9.

képviseli: Szalay Ferenc polgármester

másrészről:

KMKK Középkélet-magyarországi Közlekedési Központ Zrt. Szolnoki Területi Igazgatósága (továbbiakban: Szolgáltató)

székhelye: 5000 Szolnok, Nagysándor J. u. 24.

képviseli: Uti Csaba Mihály vezérigazgató

együttes említésük esetén **Szerződő Felek** között a mai napon az alábbi feltételekkel:

PREAMBULUM

1. A Szerződő Felek megállapítják, hogy közöttük 2008. december 12. napjával az autóbusszal végzett menetrend szerinti személyszállítás ellátására vonatkozó közszolgáltatási szerződés (továbbiakban: közszolgáltatási szerződés) jött létre.
2. A személyszállítási szolgáltatásokról szóló 2012. évi XLI. törvény (továbbiakban: törvény) 25.§ (2) bekezdése értelmében, helyi közszolgáltatás esetén a személyszállítási közszolgáltatási szerződés része a helyi közszolgáltatási menetrend. A törvény 25.§ (5) bekezdése értelmében: „(5) A szerződésben a szolgáltató kötelezhető a szolgáltatási területét érintő utazási igények alakulásának folyamatos figyelemmel kísérésre és a menetrend módosításának kezdeményezésére, szolgáltatásainak az igények változásához való igazítása érdekében.”
3. A közszolgáltatási szerződés 9.2.4. pontja szerint: „9.2.4. A Szolgáltató köteles a működési területét érintő utazási igények alakulását folyamatosan figyelemmel kísérni és a menetrend módosítását kezdeményezni, szolgáltatásainak az utazási igények változásához való igazítása érdekében.”
A közszolgáltatási szerződés 10.6.1. pontja szerint: „10.6.1. A menetrend átfogó módosítására irányuló javaslatot a Szolgáltató az 5. sz. melléklet szerinti tartalmi követelményeinek megfelelő általában évente egyszer terjeszti elő.”

I. MEGÁLLAPODÁS TÁRGYA

1. Szolgáltató a Preambulumban rögzítetteknek megfelelően benyújtotta menetrend módosításra irányuló javaslatát, melyet az Önkormányzat Közgyűlése 97/2016. (IV.28.) sz. határozatával megtárgyalt és jóváhagyott.
2. Szerződő Felek az I.1. pontban foglaltak alapján a közszolgáltatási szerződés 1. sz. mellékletét akként módosítják, hogy a közszolgáltatási szerződés 1. sz. melléklete helyébe 2016. június 20. napjától jelen szerződés melléklete lép.
3. Szerződő Felek megállapodnak abban, hogy a menetrendben szereplő, helyi gazdálkodó szervezetek érdekkörében felmerült ok esetében - tekintettel arra, hogy ennek költségét a gazdálkodó szervezetek a Szolgáltatóval kötött külön megállapodás alapján megfizetik (ezen költségekre külön bevétel nyújt fedezetet) - az ezzel kapcsolatosan felmerülő költségeket a Szolgáltató az ellentételezés összegének meghatározásakor az Önkormányzattal szemben nem érvényesíti.

II. VEGYES RENDELKEZÉSEK

1. Jelen szerződés aláírása napján lép hatályba és a közszolgáltatási szerződés jelen módosítással nem érintett részei változatlan tartalommal hatályban maradnak.
2. Szerződő Felek a jelen szerződést kölcsönös elolvasás és értelmezés után, jognyilatkozat tételre jogosult képviselőjük útján, mint akaratukkal mindenben megegyezőt 6 egyező példányban jóváhagyólag aláírták, melyből mindkét felet 3-3 példány illeti meg.
3. Jelen megállapodásban nem szabályozott kérdésekben a Polgári Törvénykönyvet kell megfelelően alkalmazni.
4. Jelen megállapodást Szolnok Megyei Jogú Város Közgyűlése a 97/2016. (IV.28.) számú határozatával hagyta jóvá.

Szolnok, 2016.

Szolnok, 2016.....

.....
**Szolnok Megyei Jogú Város
 Önkormányzata**

**Szalay Ferenc
 polgármester**

.....
**KMKK Középkélet-magyarországi
 Közlekedési Központ Zrt. Szolnoki
 Területi Igazgatósága
 Uti Csaba Mihály
 vezérigazgató**

2. szavazás:

A helyi közösségi közlekedés biztosításához szükséges ellentételezésről

Szalay Ferenc polgármester szavazást rendelt el és megállapította, hogy Szolnok Megyei Jogú Város Közgyűlése – határozathozatalkor jelenlévő képviselők száma 15 fő – 15 igen szavazattal, ellenszavazat és tartózkodás nélkül meghozta a következő határozatot:

98/2016. (IV.28.) sz. közgyűlési határozat

a helyi közösségi közlekedés biztosításához szükséges ellentételezésről

Szolnok Megyei Jogú Város Közgyűlése a személyszállítási szolgáltatásokról szóló 2012. évi XLI. törvényben foglaltak alapján a következő határozatot hozza:

1. A Közgyűlés dönt a 2015. évi helyi személyszállítási közszolgáltatás ellátásához kapcsolódóan – az igénybevevő fizetési kötelezettségén túli – szükséges mértékű, független könyvvizsgálói jelentéssel alátámasztott éves beszámoló alapján – az ellentételezés összegének 187,155 millió forint összegben történő elfogadásáról azzal, hogy – Szolnok Megyei Jogú Város Polgármesteri Hivatala Ellenőrzési Osztálya által lefolytatott – ellenőrzés eredményének megfelelően, amennyiben a szolgáltató számára fizetési kötelezettség kerül megállapításra, annak összegét a 2016. évi elszámoláskor érvényesítik.
2. A Közgyűlés felhatalmazza Szalay Ferenc polgármestert a jelen határozatban meghatározott döntésnek megfelelő megállapodás valamint a szükséges valamennyi egyéb dokumentum aláírására, nyilatkozatok és a szükséges intézkedések megtételére.

Felelős: Szalay Ferenc polgármester

Határidő: 2016. december 31.

Végrehajtásban közreműködik: Műszaki Igazgatóság koordinálásában a Polgármesteri Hivatal szervezeti egységei

Értesülnek: Szalay Ferenc polgármester
 Szabó István alpolgármester
 Fejér Andor alpolgármester
 Dr. Sebestyén Ildikó jegyző
 Dr. Rác Andrea aljegyző
 Polgármesteri Hivatal igazgatói
 KMKK Középkélet-magyarországi Közlekedési Központ Zrt. Szolnoki
 Területi Igazgatósága

3. napirendi pont:**Előterjesztés a Szolnoki Kulturális Ellátó Szervezet igazgatójának megbízására****Előadó:** Szalay Ferenc polgármester

Dr. Horváth László, a véleményező szakmai bizottság elnökeként ismertette a következőket: A felkért szakmai bizottság véleményezte, megtárgyalta a határidőre beérkezett egy pályázatot, amely szakmailag, tartalmilag, jogilag érvényes. Nem csak egyhangúlag elfogadásra javasolta, hanem gratulált is Mészáros Klára pályázónak, hogy az eltelt évet, az akadályokat ilyen magas színvonalon teljesítette. Hiszen április 1-jén úgy jött létre a Szolnoki Kulturális Ellátó Szervezet, hogy másnap már működni kellett és még a szervezet kialakítása is vele párhuzamosan zajlott. Megköszönte a Közgyűlésnek és a városnak azt, hogy a megyeszékhelyek között az egyik legjobb megoldást választották a Kulturális Ellátó Szervezet létrehozásával.

Mészáros Klára pályázó: A megváltozott jogszabályi háttér nem tette lehetővé 2015. április 1-jétől, hogy a Damjanich János Múzeum és a Verseyhy Ferenc Könyvtár és Közművelődési Intézmény saját gazdasági szervezettel rendelkezzen. A városvezetése, hogy a törvényi feltételeknek megfelelően, figyelembe véve a két intézmény érdekeit és lehetőségeit létrehozta a Szolnoki Kulturális Ellátó Szervezetet (továbbiakban: KESZ). A két intézmény gazdasági dolgozóit integrálta és így jött létre a KESZ. Nem jelentett mindez igazán újdonságot a két intézmény számára, mivel még a megyei fenntartásba tartozó időszakban is volt gazdasági integráció köztük, így vállalhatónak találták. Úgy gondolja, hogy az átmenet sem okozott problémát. Igyekeztek a jól működő mechanizmusokat megtartani, összefésülni és úgy kialakítani az új intézménynek a működési rendjét. A KESZ-nek elsődleges célja, hogy törvényes, szakszerű, hatékony és célszerűen takarékos működés szervezeti feltételeit megteremtse. Nagyon fontosnak tartja, hogy a két intézmény vezetőit segítsék annak érdekében, hogy a gazdálkodás minél hatékonyabb legyen. Munkáját nagyon jó csapattal végzi. Az elmúlt egy évben komoly kihívásokkal kellett szembenézniük, és úgy gondolja, hogy maximálisan igyekeztek az elvárásoknak megfelelni.

Magáról elmondta, hogy 8 éve került a múzeumhoz gazdasági igazgatóhelyettesként, amikor még az integrált gazdasági szervezet működött. Mivel akkor még a könyvtár is oda tartozott, így nem volt új számára, amikor tavaly megalakult a KESZ. A Közgyűlés bizalmából egy évre kapta meg az intézmény vezetését. A továbbiakban a megkezdett munkát szeretné folytatni az elkövetkezendő években is.

Kérdés az előterjesztéssel kapcsolatban nem hangzott el.

Szalay Ferenc polgármester: Ismertette, hogy az előterjesztést véleményezte az Oktatási, Kulturális és Ifjúsági Bizottság, a Pénzügyi Bizottság, a Városfejlesztési és Üzemeltetési Bizottság, amelyek támogatják az előterjesztés elfogadását.

H o z z á s z ó l á s:

Szalay Ferenc polgármester: Megköszönte Mészáros Klárának a pályázatát és azt, hogy tovább szeretné folytatni a megkezdett munkáját. Megjegyezte, hogy nem volt egyszerű a kezdet, de véleménye szerint jó döntés volt és mindkét intézmény gazdálkodása megfelelő. Jó munkát kívánt a jövőben is.

Szavazást rendelt el és megállapította, hogy Szolnok Megyei Jogú Város Közgyűlése – határozathozatalakor jelenlévő képviselők száma 15 fő – 15 igen szavazattal, ellenszavazat és tartózkodás nélkül meghozta a következő határozatot:

**99/2016. (IV.28.) számú közgyűlési határozat
a Szolnoki Kulturális Ellátó Szervezet igazgatójának megbízásáról**

Szolnok Megyei Jogú Város Közgyűlése Magyarország helyi önkormányzatairól szóló 2011. évi CLXXXIX. törvény 41.§ (7) bekezdése, a közalkalmazottak jogállásáról szóló 1992. évi XXXIII. törvény 20/A.§-a, 20/B.§ (1) bekezdése, 23.§ (1)–(3) bekezdése alapján, figyelemmel a közalkalmazottak jogállásáról szóló 1992. évi XXXIII. törvény végrehajtásáról a helyi önkormányzatok által fenntartott szolgáltató feladatokat ellátó egyes költségvetési intézményeknél szóló 77/1993.(V.12.) Korm. rendeletre és az államháztartásról szóló 2011. évi CXCV. törvény végrehajtásáról szóló 368/2011.(XII.31.) Korm.rendelet 11.§ (3) bekezdése és a 12.§-a alapján az alábbi határozatot hozza:

- 1./ A Szolnoki Kulturális Ellátó Szervezet igazgatójának **Mészáros Klárát bízza meg 2016. május 1. napjától - 2021. április 30. napjáig.**
- 2./ Besorolás szerinti garantált illetményét, végzettségének és szolgálati idejének megfelelően, magasabb vezetői pótlékát a közalkalmazottak jogállásáról szóló 1992. évi XXXIII. törvény, valamint a 77/1993.(V.12.) Korm.rendelet 10/A.§ határozza meg. További szakképesítés esetén a garantált illetmény törvényben meghatározott feltételek esetén növekszik.
- 3./ Felkéri Szalay Ferenc polgármestert, hogy a megbízással összefüggő munkáltatói intézkedéseket (kinevezés, módosítás, munkaköri leírás elkészítése) végezze el.

4./ Megköszöni a pályázati eljárást segítő bizottság tagjainak a munkáját.

Felelős: Szalay Ferenc polgármester

Határidő: azonnal

A határozat végrehajtásában közreműködik:

Személyügyi Osztály koordinálásában a Polgármesteri Hivatal szervezeti egységei

Értesülnek: Mészáros Klára Személyügyi osztály által
Pályázati eljárást segítő bizottság Személyügyi osztály által
Szolnoki Kulturális Ellátó Szervezet Személyügyi osztály által
Szalay Ferenc polgármester
Szabó István alpolgármester
Fejér Andor alpolgármester
Dr. Sebestyén Ildikó jegyző
Dr. Rác Andrea aljegyző

4. napirendi pont:

Előterjesztés a Damjanich János Múzeum szakmai beszámolójának és munkatervének jóváhagyására

Előadó: Szalay Ferenc polgármester

Dr. Horváth László igazgató: Az előterjesztés nagy terjedelmével kapcsolatban elmondta, hogy a Minisztérium előírása alapján készült. Kiemelte, hogy Szolnok azon ritka múzeumok közé tartozik most Magyarországon, amelynek a látogatottsága nő nem pedig csökken. Egyre több hétvégét áldoznak fel a kollégáik, egyre több rendezvényhez és programhoz csatlakoznak. A dolgozói létszám az elmúlt időszakban nem nagyon változott, vagy ha igen akkor is csökkent. A jó kollektíva egyre több munkát vállal, így az eredmény az ő érdemük.

Kérdés az előterjesztéssel kapcsolatban nem hangzott el.

Szalay Ferenc polgármester: Ismertette, hogy az előterjesztést véleményezte az Oktatási, Kulturális és Ifjúsági Bizottság, amely támogatja az előterjesztés elfogadását.

H o z z á s z ó l á s:

Szalay Ferenc polgármester: Megköszönte a beszámolót, és kimondottan jónak tartja, hogy a könyvtár és a múzeum is a városhoz került. Az együttműködésük kellőképpen megalapozott és jó. Megköszönte a munkájukat.

Szavazást rendelt el és megállapította, hogy Szolnok Megyei Jogú Város Közgyűlése – határozathozatalakor jelenlévő képviselők száma 14 fő – 14 igen szavazattal, ellenszavazat és tartózkodás nélkül meghozta a következő határozatot:

**100/2016. (IV.28.) sz. közgyűlési határozat
a Damjanich János Múzeum szakmai beszámolójának és munkatervének jóváhagyásáról**

Szolnok Megyei Jogú Város Közgyűlése Magyarország helyi önkormányzatairól szóló 2011. évi CLXXXIX. törvény 13. § (1) bekezdés 7. pontja alapján, figyelemmel a muzeális intézményekről, a nyilvános könyvtári ellátásról és a közművelődésről szóló 1997. évi CXL. törvény rendelkezéseire, az alábbi határozatot hozza:

1./ A közgyűlés a Damjanich János Múzeum 2015. évre vonatkozó szakmai beszámolóját a határozat 1. sz. melléklete szerint jóváhagyja.

2./ A közgyűlés a Damjanich János Múzeum 2016. évi munkatervét a határozat 2. sz. melléklete szerint jóváhagyja.

Értesülnek: Szalay Ferenc polgármester
Szabó István alpolgármester
Fejér Andor alpolgármester
Dr. Sebestyén Ildikó jegyző
Dr. Rácz Andrea aljegyző
A Polgármesteri Hivatal igazgatói
Dr. Horváth László igazgató, Damjanich János Múzeum

MEGYEI HATÓKÖRŰ VÁROSI MÚZEUM

BESZÁMOLÓ
2015.

INTÉZMÉNY NEVE: DAMJANICH JÁNOS MÚZEUM
VEZETŐJE: DR. HORVÁTH LÁSZLÓ

Szervezeti kérdések

	2014. tény	2015. terv	2015. tény
Összlétszám (fő, töredék is lehet)	42,25	39,25	41,25
Ebből magasabb vezető vagy vezető (fő, töredék is lehet)	3	2	2
Ebből szakmai munkakörben foglalkoztatottak (fő, töredék is lehet)	34,25	35,25	37,25
Ebből nem szakmai munkakörben foglalkoztatottak (fő, töredék is lehet)	8	4	4

2014-15-ben több munkatársunk nyugdíjba vonult. Helyükre pályakezdő fiatalok kerültek, illetve szerény létszám bővülésre is lehetőség nyílt, a régészeti akkreditáció kapcsán 2 fő régésztechnikus felvételére került sor. Az újonnan felvett munkatársak többsége korábban megbízási szerződéssel vagy kulturális közfoglalkoztatottként dolgozott az intézményben, tevékenységük ismeretében választottuk őket a betölthető álláshelyekre.

a) Intézményi alapidokumentumok változásai: alapító okirat vagy szervezeti és működési szabályzat módosítása, a módosítás indokai

A Damjanich János Múzeum 2015. április 1-től gazdasági szervezettel nem rendelkezik. Az államháztartásról szóló 2011. évi, többször módosított CXCV. törvény 10. § (4a) bekezdése alapján abban az esetben, ha a költségvetési szerv éves átlagos statisztikai állományi létszáma a 100 főt nem éri el, a gazdasági szervezet feladatait az államháztartás önkormányzati alrendszerében az önkormányzati hivatal vagy – az irányító szerv döntése alapján – az irányító szerv irányítása alá tartozó más költségvetési szerv látja el. Mivel a Damjanich János Múzeum éves átlagos statisztikai állományi létszáma nem éri el a 100 főt, 2015. április 1-től gazdasági szervezettel nem rendelkezhet. Az átszervezés során Szolnok Megyei Jogú Város Önkormányzata létrehozta a Szolnoki Kulturális Ellátó Szervezetet, amely a Damjanich János Múzeum mellett a Verseggy Ferenc Könyvtár és Közművelődési Intézmény gazdasági feladatait is ellátja. A Szolnoki Kulturális Ellátó Szervezet megbízott igazgatója Mészáros Klára, korábban a Damjanich János Múzeum gazdasági igazgatóhelyettese volt. A Damjanich János Múzeum engedélyezett összlétszáma 3 fővel – a korábbi gazdasági osztály munkatársaival – csökkent, illetve a gazdasági igazgatóhelyettes beosztás megszűnt.

b) Az intézményben közfoglalkoztatás keretében alkalmazott dolgozók és az általuk végzett tevékenységek

2015-ben 16 közfoglalkoztatott volt a Damjanich János Múzeumban:

MANDA: 4 fő

Kulturális közfoglalkoztatás: 3 fő

Munkaügyi Központon keresztül: 9 fő

ebből takarító: 2 fő

teremőr: 2 fő

közönségkapcsolati munkatárs: 5 fő

A MANDA-program keretében foglalkoztatottak a néprajzi és a történeti gyűjtemény valamint a múzeumi kiadványaink digitalizálását végezték, a kulturális közfoglalkoztatottak közül 1 fő szakkönyvtárosi feladatokat látott el, 1 fő a néprajzi osztály revíziós feladataiban vett részt, 1 fő közönségkapcsolati feladatokat végzett.

Szakmai mutatók

I. Szolgáltatási feladatok

1. Közönségkapcsolatok:

Damjanich János Múzeum és kiállítóhelyei

	2014. tény	2015. terv	2015. tény
Közművelődési rendezvények és a rendezvények résztvevőinek száma (db/fő)	254 / 15.893	260 / 16.500	220 / 17.997
A hátrányos helyzetűeket (kiemelten a romákat), valamint a fogyatékkal élőket célzó, a társadalmi együttélést és a felzárkózást elősegítő programok és a programok résztvevőinek száma (db/fő)	1 / 20	8 / 120	8 / 85
Nemzetiségi közösségi identitást erősítő programok és a programok résztvevőinek száma (db/fő)	1 / 976	1 / 50	0
Ismeretterjesztő előadások és a résztvevők száma (db/fő)	24 / 1.081	26 / 1.250	56 / 2.115
Ismeretterjesztő kiadványok száma, példányszáma és a hasznosított példányok száma (db/db/db)	6 / 2.580 / 2.580	4 / 2.000 / 2.000	4 / 350 / 350
Önkéntesek és az általuk ledolgozott munkaórák száma (fő/óra)	402 / 848	78 / 176	14 / 48

A fogyatékkal élőkkel való foglalkozás intézményünkben Bodolai Mária feladata volt, aki rendelkezett jeltolmács-végzettséggel, és a MOKK képzését is elvégezte. Bodolai Mária 2015. december 15-től nyugdíjba vonult, szeptembertől felmentési idejét töltötte. Feladatkörének átadása 2015-ben még csak részben oldódott meg, ezért némi visszaesés mutatkozott ezen a téren.

Ismeretterjesztő kiadványok

1. Kertész Róbert: *Múlt-túra. Múltidéző séta a szolnoki várban.* (2015. szeptember 20.). Alkalmi kiadvány. Damjanich János Múzeum, Szolnok.
2. Kertész Róbert: *„Kerekek és régészek” – bringára fel! Barangolás két keréken Szolnok múltjában.* (2015. szeptember 20.). Alkalmi kiadvány. Damjanich János Múzeum, Szolnok.

A tervezett ismeretterjesztő kiadványokra nem sikerült pályázati forrást találni, ezért házilagos kivitelezésben, kisebb példányszámban készültek.

Az önkéntesek valamint az általuk ledolgozott munkaórák számában jelentős csökkenés tapasztalható, mert a korábban önkéntesekkel ellátott feladatok túlnyomó részét 2015-ben az Iskolai Közösségi Szolgálat keretében diákok végezték.

Damjanich János Múzeum

	2014. tény	2015. terv	2015. tény
Közművelődési rendezvények és a rendezvények résztvevőinek száma (db/fő)	197 / 12.358	200 / 12.500	194 / 12.570
A hátrányos helyzetűeket (kiemelten a romákat), valamint a fogyatékkal élőket célzó, a társadalmi együttélést és a felzárkózást elősegítő programok és a programok résztvevőinek száma (db/fő)	1 / 20	8 / 120	6 / 62
Nemzetiségi közösségi identitást erősítő programok és a programok résztvevőinek száma (db/fő)	1 / 976	1 / 50	0
Ismeretterjesztő előadások és a résztvevők száma (db/fő)	23 / 1.029	25 / 1.200	42 / 1.665
Ismeretterjesztő kiadványok száma, példányszáma és a hasznosított példányok száma (db/db/db)	3 / 580 / 580	2 / 1.000 / 1.000	2 / 200 / 200
Önkéntesek és az általuk ledolgozott munkaórák száma (fő/óra)	376 / 774	50 / 100	12 / 38

Szolnoki Galéria

	2014. tény	2015. terv	2015. tény
Közművelődési rendezvények és a rendezvények résztvevőinek száma (db/fő)	35 / 2.167	35 / 2.500	18 / 4.136
A hátrányos helyzetűeket (kiemelten a romákat), valamint a fogyatékkal élőket célzó, a társadalmi együttélést és a felzárkózást elősegítő programok és a programok résztvevőinek száma (db/fő)		0	2 / 23
Nemzetiségi közösségi identitást erősítő programok és a programok résztvevőinek száma (db/fő)	0	0	0
Ismeretterjesztő előadások és a résztvevők száma (db/fő)	1 / 52	1 / 50	1 / 50
Ismeretterjesztő kiadványok száma, példányszáma és a hasznosított példányok száma (db/db/db)	2 / 1.000 / 1.000	1 / 500	1 / 100 / 100
Önkéntesek és az általuk ledolgozott munkaórák száma (fő/óra)	2 / 16	2 / 16	0

Szolnok város kulturális életében aktív szerepet játszik a Szolnoki Galéria, ezen kívül pedig a városi rendezvényeknek – Pedagógus Nap, Katona Zenekari Fesztivál – is kedvelt helyszíne.

Az épület jellegéből adódóan helyet adunk a városi Holokauszt Emlékmenetet záró műsornak és a Mártírok Emléknepje megemlékezésnek.

A Szolnoki Galéria kitűnő helyszín koncerteknek, hangversenyeknek. 2015-ben itt tartotta jubileumi hangversenyét a Jász-Nagykun-Szolnok Megyei Karnagyok Kórusa és a Szolnoki Bartók Béla Kamarakórus.

Az épület egyedülálló adottságai miatt a Szolnoki Szimfonikus Zenekar Fantázia bérletes koncertje is itt került megrendezésre.

Jó kapcsolatot ápol az intézmény a szomszédos TiszapArt Művész Mozival. Ennek a jó kapcsolatnak volt köszönhető, hogy a *Saul fia* című film szolnoki bemutatója után a közönségtalálkozóra a Galériában került sor.

Szintén ennek az együttműködésnek az eredménye, hogy a Szolnoki Nemzetközi Tudományos Filmszemle nyitó rendezvénye és díjkiosztója is itt kapott helyet.

A két önkéntesünk munkáját idén az iskolai közösségi szolgálat keretén belül két diák látta el a Múzeumok Éjszakáján.

Tabáni Tájház

	2014. tény	2015. terv	2015. tény
Közművelődési rendezvények és a rendezvények résztvevőinek száma (db/fő)	22 / 1.368	25 / 1.500	8 / 1.291
A hátrányos helyzetűeket (kiemelten a romákat), valamint a fogyatékkal élőknek célzó, a társadalmi együttélést és a felzárkózást elősegítő programok és a programok résztvevőinek száma (db/fő)	0	0	0
Nemzetiségi közösségi identitást erősítő programok és a programok résztvevőinek száma (db/fő)	0	0	0
Ismeretterjesztő előadások és a résztvevők száma (db/fő)	0	0	0
Ismeretterjesztő kiadványok száma, példányszáma és a hasznosított példányok száma (db/db/db)	1 / 1.000 / 1.000	1 / 500 / 500	1 / 50 / 50
Önkéntesek és az általuk ledolgozott munkaórák száma (fő/óra)	24 / 58	26 / 60	2 / 10

A Tabánról és a Tabáni Tájházzal tervezett kiadvány megvalósítása áthúzódik 2016-ra.

Könyvtár és közönségkapcsolatok osztály

	2014. tény		2015. terv		2015. tény	
Közművelődési rendezvények és a rendezvények résztvevőinek száma (db/fő)	51	7.555	60	8.000	19	7.850
A hátrányos helyzetűeket (kiemelten a romákat), valamint a fogyatékkal élőknek célzó, a társadalmi együttélést és a felzárkózást elősegítő programok és a programok résztvevőinek száma (db/fő)	1	20	0	0	6	62
Nemzetiségi közösségi identitást erősítő programok és a programok résztvevőinek száma (db/fő)						
Ismeretterjesztő előadások és a résztvevők száma (db/fő)			0	0	12	488
Ismeretterjesztő kiadványok száma, példányszáma és a hasznosított példányok száma (db/db/db)			0	0	0	0
Önkéntesek és az általuk ledolgozott munkaórák száma (fő/óra)	2	16	2	16	8	21

A Damjanich János Múzeumban és kiállítóhelyein igen jelentős a közművelődési tevékenység. A kiemelt, nagy rendezvények mellett számos, különböző látogatói csoportoknak szóló programot szervezünk. A Damjanich János Múzeumban valamint kiállítóhelyein, a Szolnoki Galériában és a Tabáni Tájházban megvalósuló programok értelemszerűen elsősorban a Közönségkapcsolati osztály szervezésében valósulnak meg, de valamennyi egyéb gyűjteményi és nem gyűjteményi osztály munkatársai is részt vesznek az előkészítésben és a megvalósításban.

KÖZMŰVELŐDÉSI RENDEZVÉNYEK:

Régészet Napja – 2015. május 30. (475 fő)

Dr. Tárnoki Judit, Hoppál Krisztina, Kovács Péter, Hegedüs Gabriella, Kertész Róbert, Pató Mária, Méri Tibor, Fülöp Orsolya, Szabó Melinda

Teljesen új rendezvény volt a múzeum életében az először megtartott Régészet Napja, mellyel a Magyar Régész Szövetség által meghirdetett mozgalomhoz csatlakoztunk. Az egynapos rendezvény során tucatnyi programot ajánlottunk az érdeklődőknek: tárlatvezetéseket, raktár- és restaurátorműhely látogatásokat, tárgysimogatót, régészeti homokozó játékot, felnőtteknek és gyermekeknek szóló mesemondást, mindezt az Alföldön egykor élt nép, a szarmaták emlékanyaga köré szervezve. A rendezvény nagyon sikeres volt, azzal együtt is, hogy – első alkalom lévén – szerényebb létszámú érdeklődőt tudtunk becsábítani a múzeumba. De akik eljöttek, egész nap itt voltak, és minden programon részt vettek, felnőttek, gyerekek, családok egyaránt. Tervünk, hogy folytatjuk a Régészet Napja sorozatot, mely során kellemes, egész napos kikapcsolódást – és nem utolsósorban alapos régészeti ismereteket – kínálunk a látogatóknak.

Ünnepi Könyvhét – 2015. június 4–7. (476 fő)

Dr. Horváth László, Dr. Kaposvári Gyöngyi, Tóth Zsanett

Az Ünnepi Könyvhét szolnoki rendezvényeinek központi színtere Szolnokon hagyományosan a Damjanich János Múzeum. A díszudvaron történik a könyvek árusítása, valamint a hét során naponta több rendezvénynek adunk helyet: író-olvasó találkozók, könyvbemutatók, versműsorok, hangversenyek, az olvasáshoz kapcsolódó egyéb programok zajlanak ekkor.

Múzeumok Éjszakája – 2015. június 20. (4.989 fő)

A közönségkapcsolati osztályról: Fülöp Orsolya, Pató Mária, Méri Tibor, Tóth Zsanett, Csiszár Róbert, valamint a múzeum szinte valamennyi munkatársa.

A Damjanich János Múzeum évről-évre örömmel vesz részt a *Múzeumok Éjszakája* elnevezésű programsorozaton. A múzeum munkatársai kiemelt figyelemmel és lelkesedéssel készülnek a népszerű és minden évben nagy tömegeket megmozgató, ingyenesen látogatható eseményünkre, amelynek segítségével a nagyközönség számára közkedveltebbé tehetjük kiállításainkat. Múzeumunk az idei alkalomra kiemelkedően gazdag és színvonalas rendezvényt valósított meg, melynek fontos célja volt, hogy minden egyes korosztály megtalálja a számára legvonzóbb múzeumi programot.

A korábbi évek gyakorlatának megfelelően 2015-ben is mindhárom kiállítási helyszínünk, a **Damjanich János Múzeum**, a **Szolnoki Galéria** valamint a **Tabáni Tájház** is arculatának megfelelő programokat szervezett. A **Szolnoki Galéria** többnyire a művészeteket állítja a középpontba, ezúttal kórushangverseny, a Szigligeti Színház előadásának felvétele és a Czóbel-kiállítás megtekintése volt műsoron.

A **Tabáni Tájházban** a kiállítóhely jellegéből adódó kézműves foglalkozások, népzenei és népi játék bemutatók mellett évről évre kiemelkedően sikeres a csillagászati bemutató.

A **Damjanich János Múzeumban** rendezvényünket tematikusan a víz témája köré építettük fel, igazodva a június 18-án az időszaki kiállítótermünkben megnyitott „*Merülés*” – a tiszai bűvarkodás története című kiállításunkhoz. A kiállítás célja a tiszai bűvarkodás és a magyarországi bűvarkodás történetének megismertetése a nagyközönséggel. Bemutattuk az uszonyos és bűvárúszás, illetve a tájékozódási bűvárúszás sportágakat, valamint az ipari és technikai bűvarkodást. A kiállítás anyagának legnagyobb részét, egy eddig még soha be nem mutatott gyűjtemény-együttest a Szolnoki Bűvár Sportegyesület valamint a Szolnoki Bűvár Kft. bocsátotta rendelkezésünkre.

Az állandó kiállításainkban folyamatosan tárlatvezetéseket tartottak a szakterület muzeológusai. A múzeum díszudvarán hangverseny, színelőadás, gyerekfoglalkozás zajlott, a vízzel kapcsolatos érdekességek, látványosságok várták az érdeklődőket.

A szolnoki Múzeumok Éjszakájának rendezvényei több intézmény együttműködésében valósultak meg, partnereink voltak a Verseghy Ferenc Könyvtár és Közművelődési Intézmény, az MH Hadkiegészítő és Központi Nyilvántartó Parancsnokság 1. Toborzó és érdekvédelmi központ, a MÁV- START Zrt. Vasúti Járműjavító valamint a szolnoki Víz- és Csatornaművek Koncessziós ZRt.. Ezekon a helyszíneken párhuzamosan futottak a programok. Velük közösen *Múzeumi totót* készítettünk. 13 +1 kérdésre kellett 5 helyszínen helyes választ adniuk a látogatóknak. A kérdések több tudományterületet is érintettek. A helyes választ adók között múzeumi ajándékokat sorsoltunk ki.

A szolnoki Önkéntes Centrum lelkes tagjai idén is – mint minden évben – segítették munkánkat. Ebben az évben kiemelt figyelmet fordítottunk arra, hogy minél több középiskolás diák is bekapcsolódjon az önkéntes munkába. Önkéntes diákjaink a Széchenyi István Gimnáziumból és a Magiszter Fényes Adolf Művészeti Szakközépiskola és Gimnáziumból érkeztek. A felnőtt és gyermek önkéntesek a múzeum kiállítótermeiben, a folyosókon, a díszudvaron, a főbejáratnál és egyéb tagintézményeinkben segítették a rendezvény zökkenőmentes lebonyolítását.

A visszajelzések alapján rendezvényünk sikeresen zárult. Sokakat vonzottak a szakemberek által bemutatott tematikus előadások. A folyamatosan zajló tárlatvezetéseken egész este nagy számban voltak jelen látogatóink.

Szolnok Város Napja – 2015. augusztus 29.

Benedek Csaba, Császár Péter, Csizsár Róbert, Gál Boglárka, Gecse Annabella, Gulyás Katalin, Dr. Horváth László, Dr. Kaposvári Gyöngyi, Kovács Péter, Major Zoltán, Méri Tibor, Pató Mária, Puskás Zoltán, Szabó Melinda, Dr. Tárnoki Judit, Tóth Zsanett, Turóczy Tiborné

Szolnok Város Napja keretében a *Szolgáltató Város* program részeként az intézmények egy napra kitelepülnek a város egyik központi, aznapra a járműforgalom elől lezárt útjára. 2015-ben először a Damjanich János Múzeum is bemutatkozott itt. Alkalmi kiállítást rendeztünk, kézbe vehető tárgyakat mutattunk be, gyerekeknek és felnőtteknek egyaránt érdekes foglalkozásokat szerveztünk. Ez a városi rendezvény igen látogatott, így a múzeumi érdekességek olyanokhoz is eljuthatnak, akik egyébként nem látogatnának el hozzánk.

Kulturális Örökség Napjai – 2015. szeptember 19–20. (333 fő)

Dr. Csányi Marietta, Császár Péter, Gál Boglárka, Gulyás Katalin, Dr. Kaposvári Gyöngyi, Dr. Kertész Róbert, Kozma Károly, Méri Tibor, Pató Mária, Szabó Melinda, Dr. Tárnoki Judit

A Damjanich János Múzeumban az idén 18. alkalommal került sor az Európa-szerte népszerű Kulturális Örökség Napjai hétvégére.

Célja, hogy a nyilvánosság érdeklődését a kultúra, a művelődés, az építészet különböző szegmenseire irányítsa, és a társadalom eltérő érdeklődésű rétegeit minél nagyobb létszámban mozgósítsa. Minden évben egy központi témához kapcsolódik a rendezvény.

2015 központi témája:

Földbe zárt kincseink. 200 éve született Rómer Flóris, a magyar régészet atyja

Immár hagyományosnak számító programunkon elsősorban családokra, diákokra, a múzeum iránt érdeklődő felnőttekre számítottunk.

A múzeum restaurátorműhelye nyitott kapukkal várta az érdeklődőket, hiszen évek óta ez a legsikeresebb és leglátogatottabb hely ezeken a napokon.

Természetesen nem maradtak el a központi témához kapcsolódó épületlátogatások, valamint a már hagyományos séta és kerékpártúra sem, amit az idén a szolnoki régészeti lelőhelyek, elsősorban az egykori szolnoki vár, illetve mezőváros erődítéseinek és fontosabb épületeinek bejárásával színesítettünk. Ezen helyszínek felkeresésével tettük még élvezetesebbé a látogatást, ahol rövid előadások segítségével bővebb információt kaphattak a résztvevők az egykori szolnoki várról. A túrához kis füzet is készült, azok számára, akik többet szerettek volna tudni a látott emlékekről, épületekről.

Múzeumok Őszi Fesztiválja (1.106 fő)

Mesterségek nyomában

Szolnoki Múzeumi helyszínelők

Múzeumi Őszbúcsúztató

Dr. Bagi Gábor, Dr. Gecse Annabella, Pató Mária, Méri Tibor, Tóth Zsanett, Csiszár Róbert, Gál Boglárka, Fülöp Orsolya

Mesterségek nyomában – 2015. szeptember 29. – október 2.

A *Mesterségek nyomában* nevet viselő, elfeledett mesterségeket bemutató, interaktív délutáni foglalkozások célja az volt, hogy minél többféle, ma már kevésbé ismert mesterség bemutatásra kerülhessen olyan alkotók által, akik ma is aktívan foglalkoznak ezekkel a tevékenységekkel.

A program első napján **Bencsik Márta szalmafonó népi iparművész** tartott bemutatót a szalmakalap-készítésről. A gyerekek nagyon élvezték a szemléletes előadást, a szebbnél szebb kalapok felpróbálását, a szalmaszálak fonását.

A következő napon egy fiatal **asztalosmester, Molnár Péter** segítségével próbálhatták ki a diákok, mennyire ügyesek a fafaragásban. Saját bőrükön is megtapasztalhatták, mennyire nehéz kimetszeni apró motívumokat egy falécből. Ezen kívül megismerhettek különböző famegmunkálási technikákat, az ehhez szükséges eszközöket, fatípusokat, valamint a fába vésett faragványok szimbólumrendszerét is felvillantottuk számukra.

Az utolsó előtti napon a Sebestyén Gyula úti külső raktárunk kapuit nyitottuk meg az érdeklődő középiskolások számára. **Dr. Bagi Gábor**, a Damjanich János Múzeum **történésszékének** vezetésével az Urbán-féle képkeretező műhellyel ismerkedhettek meg közelebbről a jelenlévők.

A programunk záró és egyben legnépszerűbb napján egy **kézműves sajtokat készítő** besenyszögi, tehetséges, fiatal pár, **Héja Anita és Róbert** voltak vendégeink. A tehéntej feldolgozásának folyamatáról meséltek a gyerekeknek. A félkész sajtot előre megvásároltuk, és ittlétként alatt megkóstolhatták, majd a foglalkozás végén minden tanuló elkészíthette és hazavihette saját parenyica sajtját.

Örömmel kijelenthetjük, hogy a program sikeresen zárult, hiszen összesen 134 fő vett részt a foglalkozásokon. Közülük többen is jelezték, hogy szívesen kipróbálnák magukat kalapkészítő nyári táborban, többen rácsodálkoztak, hogy mennyivel finomabbak a házi sajtok, mint a megszokott, boltban kaphatóak.

Mivel sikeres volt programunk, terveink szerint jövőre újra megrendezzük, más iskolák és további mesterek bevonásával.

Szolnoki Múzeumi helyszínelők – 2015. november 2–7.

November 2-án regisztrációs nappal vette kezdetét a *Múzeumi helyszínelők* című egyhetes, nyomozós történetre épülő játékunk. A programra a vártnál is nagyobb volt az érdeklődés a középiskolás diákok körében. Hat iskola több mint 170 tanulója alkotott csapatokat, hogy felgöngyölítse a múzeumi gyilkosság szálait. Minden nap más-más helyszínen vártuk a diákokat, ahol élvezetes, gyakran a logikai és ügyességi képességeiket igénybe vevő feladatokon túljutva kaphatták meg a következő napi útmutatásokat. A helyszínek között volt a Damjanich János Múzeum épülete, a Szolnoki Művésztelep parkja, a Tabáni Tájház és a Szolnoki Galéria is. Több hónapos előkészítő munka előzte meg a játékot. A történet megírása, a feladatok kitalálása és a feladatlapok összeszerkesztése mind-mind sok munkával járt. A program november 7-én, szombaton zárult, mikor is a múzeumba vártuk a csapatokat. Ekkor egy hosszabb és bonyolultabb feladatsort vehettek a diákok a kezükbe, amelynek megoldásához végig kellett járniuk állandó kiállításainkat.

Több alkalommal adtunk interjút a helyi média képviselőinek, akik rendszeresen megjelentek és hírt adtak a játék történéseiről. Rengeteg pozitív visszajelzést kaptunk a gyerekektől. Örömmel jöttek minden nap, amit az bizonyít, hogy szinte minimális volt a „hiányzás” az öt nap alatt. A játék eredményhirdetését november 14-én tartottuk a *Múzeumi Öszbúcsúztató* keretében. A megjelent csapatok közül nagy örömünkre sokan jelezték: „Mikor lesz megint? Jönnénk máskor is!”

Múzeumi Öszbúcsúztató – 2015. november 14.

Pató Mária, Méri Tibor, Tóth Zsannett, Csiszár Róbert, Gál Boglárka, Fülöp Orsolya, Zsolnay László

A Múzeumok Őszi Fesztiválja záró eseményén egy sokszínű, többféle művészeti ágat felvonultató műsort állítottunk össze. Közismert szolnoki személyiségeket hívtunk meg, akik rendhagyó tárlatvezetések formájában mutatták be kedvenc alkotásaikat. Közreműködött színművész, orvos, joghallgató, színházi programigazgató, művésztelep-vezető, rádiós műsorvezető.

Az est programjait végigkísérte egy kevésbé ismert technika, a sgraffito bemutatása és interaktív kipróbálása. Az eljárás lényege, hogy az egymásra felvitt különböző színű és egyenlő vastagságú vakolatrétegeket precízen visszakaparják, kikarcolják, ami által előtűnik a mélyebben fekvő réteg színe. Szolnokon több helyen is található sgraffito technikával készült faldísz. Leghíresebb a Tisza Szálló és Gyógyfürdő neobarokk épülete oszlopcsarnokának képsorozata, melyből a kagylómintát lehetett elkészíteni 25 x 25 cm-es méretben, az eredeti színekben. Az előre bevakolt és kartonról előrajzolt kazettákat az alkotások elkészülte után haza lehetett vinni.

A rendhagyó tárlatvezetések átvezetéseként zeneiskolások hangszeres produkciója, valamint modern és kortárs táncbemutató szórakoztatta a látogatókat.

Az este folyamán megtartottuk a Szolnoki múzeumi helyszínelők játékunk eredményhirdetését.

A helyi művészek és művészetpártolók meghívásunkra szakmai kerekasztal beszélgetést tartottak a kortárs művészet problémáiról.

Vendégeink a programot sokszínűnek, dinamikusnak és újszerűnek találták.

MÚZEUMI SZABADEGYETEM NagyfTá@sban – Tárgy-Eset

Szervező: Pató Mária

2011-ben szerveztük meg első alkalommal a NagyfTá@sban című múzeumi szabadegyetemünket középiskolás diákoknak és felnőtteknek a TÁMOP 3.2.8/10/B-2010-0007 pályázat keretében. Az érdeklődés a vártnál sokkal nagyobb volt, így azóta is évente újabb szabadegyetemi sorozatot indítunk. 2015-ben az előadások szervező elve az egyes gyűjtemények tárgy-együtteseinek bemutatása volt. (488 fő)

1. Dr. Tárnoki Judit: *Kutyák, kacsák, kecskék. Állatábrázolások a bronzkorban*
Időpont: 2015. február 9. 16 óra
2. Dr. Csányi Marietta: *Gazdagok és szegények. A társadalmi rétegződés jelei a jánoshidai késő bronzkori temetőben*
Időpont: 2015. március 9. 16 óra
3. Dr. Madaras László: *„Mögkapaszzkodott, mint Döncő a mekekukába”*
Időpont: 2015. április 13. 16 óra
4. Benedek Csaba: *Hazafias edények a Jász-Nagykun-Szolnok megyei múzeumok gyűjteményeiben*
Időpont: 2015. május 11. 16 óra
5. Csiszár Róbert: *A Novecento a Szolnoki Művésztelep történetében. Aba-Novák Vilmos festészete*
Időpont: 2015. június 8. 16 óra
6. Kovács Péter: *Kelta leletek Jász-Nagykun-Szolnok megyében*
Időpont: 2015. szeptember 7. 16 óra
7. Hoppál Krisztina: *Élet a Birodalom árnyékában. Római áruk az Alföldön*
Időpont: 2015. szeptember 21. 16 óra
8. Polgár Zoltán: *A XVII. századi Európa egy éremlelet tükrében*
Időpont: 2015. október 5. 16 óra
9. Kasza Csaba: *Milyen volt az „édes élet” a középkorban. Magánélet, intimitás, italozás*
Időpont: 2015. október 26. 16 óra
10. Dr. Bagi Gábor: *Marhakereskedelem és hatásai környékünkön a XIV–XIX. századig*
Időpont: 2015. november 9. 16 óra
11. Dr. Gecse Annabella: *Gömöri kerámiák a Damjanich János Múzeum néprajzi gyűjteményében*
Időpont: 2015. november 23. 16 óra
12. Jámbor Csaba: *„Verba volant, scripta manent”. Régi könyvek a Damjanich János Múzeumban*
Időpont: 2015. december 7. 16 óra

TÁBOROK

1. múzeumi tábor: *Kis tudósok – nagy kalandok* – 2015. június 29. – július 3.
2. múzeumi tábor: „*Fűben-fában orvosság*” – 2015. július 20–24.
3. múzeumi tábor: „*Tabáni tarisznya*” – 2015. augusztus 10–15.

Szervező: Bodolai Mária, Péter Istvánné

2012-ben indítottuk a kisiskolás gyerekek számára a múzeumismereti táborokat. E táboraink célja, hogy állandó kiállításaink megismerése közben minél fiatalabb életkorban megismerkedjenek az apróságok a múzeummal. A múzeum belső gyűjteményeinek megismerése, a múzeumi munka izgalmassága és mozgalmassága nagy meglepetés a gyerekeknek, egészen másként gondolkodva járnak vissza egy-egy tábor eltöltése után a múzeumba.

Ebben az évben egy új tematikájú táborunk is volt: „*Fűben-fában orvosság*” címmel gyógynövény-ismereti táborot szerveztünk. A városi gyerekek természetismeretét, fák-füvek fel- és megismerését tűztük ki célul. Egész napos kirándulást tettünk Nagykörűbe, ahol egy fűvészkertben különféle gyógy- és fűszernövényekkel ismerkedtünk. De a Zagyva és a Tisza partján is gyűjtögettünk egynyári növényeket, illetve megismerkedtünk a Versegly-park fáival is.

Harmadik táborunk célja a technikai eszközökkel telezsúfolt, „civilizált” világban felnövő gyerekek „visszautaztatása” az időben mintegy 50–100 évvel korábbra. A hagyományos népi élet néhány tevékenységének, mesterségének megismerése, azok gyakorlása rávilágít arra, hogy nemcsak a készen vásárolt eszközök, dolgok, ételek elérhetőek, hanem a gondolkodó és ügyes ember saját maga is elkészítheti mindennapi ételleihez a hozzávalókat (tésztagyúrás), a használati tárgyakat (szappankészítés, gyertyamártás), eszközeit, viseleti tárgyait (szövés, zsinórsodrás). Minden gyerek önmagát teszi próbára fantáziája és ügyessége segítségével, miközben az élet különböző helyzeteiről szerez tapasztalatokat saját életkorának megfelelően. Táboraink népszerűsége egyre nő, visszajáró táborozókat ismerünk, akik barátaikat, osztálytársaikat hozzák magukkal a következő esztendőben. Valamennyi táborunkról fényképes beszámolókat tettünk közzé a múzeum honlapján is.

4. Angol tábor

Befogadott táborunk ebben az évben csak egy volt: Óvodásoknak és kisiskolásoknak szervezett a Linea nyelviskola táborát a múzeumba. Délelőttönként játékos angolórák voltak, témájuk az indiánok életét dolgozta fel. Ehhez igazodtak délutánonkénti múzeumpedagógiai foglalkozásaink: egy-egy kiállításban indiánokkal kapcsolatos történetekkel, mesékkel és játékokkal, valamint kézműves foglalkozásokkal próbáltuk lekötni a gyerekek figyelmét. Párhuzamot vontunk a honfoglaló magyarok és az indiánok életmódja között, így nem volt nehéz a nyíllal vadászó magyarok, a jurtában lakó kunok, a lóháton harcoló jászok életét megeleveníteni nekik.

KEREKASZTAL-BESZÉLGETÉSEK

TEA-Szalokban

Szervező: Pató Mária

A *Múzeumi Kerekasztal beszélgetések* című programsorozat célja kötetlen, baráti környezetet biztosítani a magyarországi múzeumokban, tudományos intézményekben zajló munkát megismerni kívánó érdeklődők számára. A 2015. évben a kerekasztal beszélgetések elsősorban régészeti témakörök köré szerveződtek, vagy kiállításához kapcsolódtak.

1. *Új utak, régi korok* – Damjanich János Múzeum, 2015. február 23.

Az M4 gyorsforgalmi út megelőző régészeti feltárásainak bemutatása, beszélgetés az ásató régészekkel, a kivitelezésben részt vevő nem örökségvédelmi munkatársakkal. Rövid 8–10 percben egy-egy munkafázis, munkafolyamat bemutatását követően a felmerülő kérdések, problémák megvitatása a hallgatósággal.

Koordinátor: Hegedűs Gabriella

Részvevők: Polgár Zoltán, Dr. Tárnoki Judit és Bóka Gergely (Forster Központ Bp.)

2. *Erdélyen innen – Alföldön túl* – Szolnoki Galéria, 2015. március 23.

Kerekasztal-beszélgetés a kiállításhoz kapcsolódóan. Közös rendezvény a Debreceni Akadémiai Bizottság Néprajzi Szakbizottságával.

Szervező és koordinátor: Dr. Gecse Annabella néprajzi osztályvezető

A beszélgetés résztvevői:

Gebauer Hanga (Néprajzi Múzeum), Granasztói Péter (Néprajzi Múzeum), Katona Edit (Néprajzi Múzeum) – a kiállítás rendezői;

Bereczki Ibolya (Szabadtéri Néprajzi Múzeum, Szentendre), Keményfi Róbert (Debreceni Egyetem Néprajzi Tanszéke) – a Győrffy utáni kutatás résztvevői

3. *Háború és béke – Szarmata leletek, lelőhelyek Heves és Jász-Nagykun-Szolnok megyében* – Damjanich János Múzeum, 2015. december

Nincs olyan gyakorló régész Kelet-Magyarországon, aki ne tárt volna fel szarmata emlékanyagot. Jelenleg az Alföldön a feltárások 70%-át a szarmata lelőhelyek teszik ki, aminek köszönhetően sokkal pontosabban rekonstruálható a kor emberének élete és történelme. Ez az információmennyiség önmagában óriási lehetőséggel kecsegtet a magyar régészek számára, hiszen a kutatási problémát legtöbbször éppen az információ hiánya okozza. A szarmaták esetében mégis sokan úgy vélik, hogy pont az óriási mennyiségű leletanyag és a hatalmas kiterjedésű lelőhelyek értéktelenné teszik e népnek a hagyatékát. Ennek ellenére egy igen érdekes és színes kultúrájú ókori nomád népet ismerhettek meg az érdeklődők.

Koordinátor: Kovács Péter

Részvevők: Mali Péter, Hoppál Krisztina doktorandusz és Tóth Zoltán (Dobó István Vármúzeum, Eger).

A tervezett harmadik régészeti beszélgetésre nem került sor, mert az év második felében váratlanul előre nem tervezett ásatási kötelezettség hárult intézményünkre szoros határidővel.

A kerekasztal-beszélgetések nagyon sikeresek voltak, mindegyiken nagyszámú néző gyűlt össze (30–50 fő), és a Szolnoki Televízió is rögzítette. Bebizonyosodott, hogy erre a kötetlen hangulatú formára (mely során a nézők is szabadon „beleszólhatnak” a beszélgetésbe, kérdéseket tehetnek fel a résztvevőknek) komoly igény mutatkozik. Korábban még nem tartottunk hasonló rendezvényt, előadásaink sokkal szigorúbb keretek közé vannak szorítva. A szabadabb, inkább beszélgetős kerekasztal-rendezvény megmozgatta a hallgatóságot, lelkesen kérdeztek és kapcsolódtak be a rendezvény menetébe. A sikeres debütálás után feltétlenül szeretnénk folytatni és hagyományt teremteni ebből a formából.

CSALÁDI NAPOK

A *Tárgy-eset* című kiállításhoz kapcsolódó családi nap – 2015. február 15.

Csiszár Róbert, Pató Mária, Fülöp Orsolya

A *Kolostorok kincse* kiállításához kapcsolódó családi nap, képzőművészeti technikák bemutatása – 2015. április 19.

Csiszár Róbert, Pató Mária, Fülöp Orsolya

FOGYATÉKKAL ÉLŐK A MÚZEUMBAN

Ebben az évben vakok és gyengén látók számára tematikus tárlatvezetést tartottunk a Szolnoki Képtárban, a Szolnoki Galériában, illetve két alkalommal a múzeumpedagógiai foglalkoztatóban volt kézműves foglalkozás. (Bodolai Mária, Csiszár Róbert)

A SINOSZ szolnoki szervezetével együttműködve szeptemberben két alkalommal tárlatvezetést tartottunk. (Pató Mária)

Régészeti osztály

	2014. tény	2015. terv	2015. tény
Közművelődési rendezvények és a rendezvények résztvevőinek száma (db/fő)	0	3 alkalom	Régészet apja (május 30.) régészeti kerekasztal-beszélgetések 2 alkalom
A hátrányos helyzetűeket (kiemelten a romákat), valamint a fogyatékkal élőket célzó, a társadalmi együttélést és a felzárkózást elősegítő programok és a programok résztvevőinek száma (db/fő)	0	0	0
Nemzetiségi közösségi identitást erősítő programok és a programok résztvevőinek száma (db/fő)	0	0	0
Ismeretterjesztő előadások és a résztvevők száma (db/fő)	26 előadás külső helyszínen illetve vezetés az ásatásokon, 7 szak-tárlatvezetés felnőtt csoportoknak kb. 800 fő külső helyszínen, 200 fő a tárlatvezetéseken		régészet részéről múzeumi: 3 előadás és 28 tárlatvezetés külső helyszínen: 30 előadás, összesen 1.177 főnek
Ismeretterjesztő kiadványok száma, példányszáma és a hasznosított példányok száma (db/db/db)	0	0	0
Önkéntesek és az általuk ledolgozott munkaórák száma (fő/óra)	0	0	0

A régészeti osztály évről-évre intenzív módon kiveszi részét a múzeum ismeretterjesztő tevékenységéből. Az osztály tagjai 2015-ben is előadások, szak-tárlatvezetések, rendhagyó iskolai történelemórák, vagy épp az ásatások helyszíni bemutatása során tartottak ismertetések az érdeklődőknek. Hasonlóan szép számban közöltünk hosszabb-rövidebb ismeretterjesztő cikkeket területi és országos lapokban, internetes portálokon.

Hegedüs Gabriella:

11 alkalommal tartott tárlatvezetést, ebből 2 alkalommal iskolásoknak, 9 alkalommal szak-tárlatvezetést felnőtteknek.

2 alkalommal kalauzolt iskolás csoportokat az ásatáson – összesen 63 fő

Kertész Róbert:

11 alkalommal tartott tárlatvezetést.

10 alkalommal tartott ismeretterjesztő előadást, ebből egy alkalommal iskolásoknak, 9 alkalommal különböző felnőtt közösségeknek (Pedagógus Klubnak, a Szolnoki Művésztelepen, Kossuth Lajos Tudományegyetemen végzett hallgatók találkozóján, a Török Nagykövetség munkatársainak, a szentesi Koszta József Múzeumban, a kecskeméti Cifrapalotában, két alkalommal a Polgári Egyesületek számára) – összesen 426 fő

Kovács Péter:

6 alkalommal tartott szak-tárlatvezetést felnőtteknek, ebből 3 alkalommal a Tiszapüspökiben megrendezett régészeti kiállításon (Tiszapüspöki: 75 fő)

Előadást tartott a múzeumi szabadegyetemen a keltákról.

Iskolai és felnőtt csoportokat vezetett az ásatáson, 4 alkalommal – összesen 140 fő

Madaras László

Előadást tartott a múzeumi szabadegyetemen, az avar és honfoglalás kori leletekről.

„*Ez itt az én hazám.*” *A Közép-Tiszavidék honfoglalás kori leleteinek üzenete* címmel előadást tartott az egri múzeumban a Régészet Napja alkalmából – 56 fő

Polgár Zoltán

Előadást tartott a múzeumi szabadegyetemen egy éremkincsről.

2 alkalommal kalauzolt iskolás csoportokat az ásatáson – összesen 67 fő

Tárnoki Judit

Előadást tartott a múzeumi szabadegyetemen a bronzkori állatábrázolásokról.

Előadást tartott a hatvani múzeum múzeumbaráti körének a Hatvan-kultúráról – 60 fő

2 alkalommal kiállítás-megnyitó előadást tartott a jászdózsai bronzkori telepről – összesen 160 fő

3 alkalommal tartott rendhagyó történelemórát általános iskolásoknak – összesen 90 fő

3 alkalommal tartott szak-tárlatvezetést felnőtt csoportoknak,

2 alkalommal kalauzolt iskolás csoportokat az ásatáson – összesen 40 fő

2. Köznevelési hasznosítás:

Damjanich János Múzeum és kiállítóhelyei

	2014. tény	2015. terv	2015. tény
A gyűjteményre és a kiállításokra alapozott múzeumpedagógiai foglalkozások és a foglalkozások résztvevőinek száma (db/fő)	152 / 3.323	157 / 3.530	137 / 2.713
A honlapon elérhető múzeumpedagógiai foglalkozások száma (kiemelten a kerettantervhez illeszkedő foglalkozásokra)	0	1	0
A <u>tárgyévben kiadott</u> múzeumpedagógiai kiadványok száma, példányszáma és a hasznosított példányok száma (db/db/db)	6 / 2.580 / 2.580	4 / 2000 / 2000	6 / 7.500 / 771
Iskolai tehetséggondozást segítő programok és a programok résztvevőinek száma (db/fő)	2 / 175	2 / 170	2 / 168
A korai iskolaelhagyás csökkentését segítő programok és a programok résztvevőinek száma (db/fő)	0	0	0
Iskolai közösségi szolgálat kapcsán köznevelési intézményekkel kötött megállapodások száma a tárgyévben, valamint összesen, illetve az iskolai közösségi szolgálaton résztvevő diákok és az általuk a múzeumban eltöltött órák száma (db/db/fő/óra)	2 / 0 / 180 / 540	2 / 2 / 75 / 225	6 / 8 / 183 / 1.434

Damjanich János Múzeum

	2014. tény		2015. terv		2015. tény	
A gyűjteményre és a kiállításokra alapozott múzeumpedagógiai foglalkozások és a foglalkozások résztvevőinek száma (db/fő)	124	2.817	130	3.000	128	2.485
A honlapon elérhető múzeumpedagógiai	0		1		0	

foglalkozások száma (kiemelten a kerettantervhez illeszkedő foglalkozásokra)								
A tárgyévben kiadott múzeumpedagógiai kiadványok száma, példányszáma és a hasznosított példányok száma (db/db/db)	6	7	6.550		6			6.000
Iskolai tehetséggondozást segítő programok és a programok résztvevőinek száma (db/fő)	0	0	0		0			0
A korai iskolaelhagyás csökkentését segítő programok és a programok résztvevőinek száma (db/fő)	0	0	0					0
Iskolai közösségi szolgálat kapcsán köznevelési intézményekkel kötött megállapodások száma a tárgyévben, valamint összesen, illetve az iskolai közösségi szolgálaton résztvevő diákok és az általuk a múzeumban eltöltött órák száma (db/db/fő/óra)	2	35	2	75	225	6	143	1316

Szolnoki Galéria

	2014. tény	2015. terv	2015. tény
A gyűjteményre és a kiállításokra alapozott múzeumpedagógiai foglalkozások és a foglalkozások résztvevőinek száma (db/fő)	14/252	2/30	1/14 Programtorlódás miatt a csoport sajnos lemondta a foglalkozást.
A honlapon elérhető múzeumpedagógiai foglalkozások száma (kiemelten a kerettantervhez illeszkedő foglalkozásokra)	0	0	0
A tárgyévben kiadott múzeumpedagógiai kiadványok száma, példányszáma és a hasznosított példányok száma (db/db/db)	0	0	0
Iskolai tehetséggondozást segítő programok és a programok résztvevőinek száma (db/fő)	0	0	0
A korai iskolaelhagyás csökkentését segítő programok és a programok résztvevőinek száma (db/fő)	0	0	0
Iskolai közösségi szolgálat kapcsán köznevelési intézményekkel kötött megállapodások száma a tárgyévben, valamint összesen, illetve az iskolai közösségi szolgálaton résztvevő diákok és az általuk a múzeumban eltöltött órák száma (db/db/fő/óra)	1/23/128	1/25/150	2/3/19 A kiállítási terv változása miatt a tavalyi évhez hasonló tárlatvezetői feladatot nem kellett ellátni.

Tabáni Tájház

	2014. tény	2015. terv	2015. tény
A gyűjteményre és a kiállításokra alapozott múzeumpedagógiai foglalkozások és a foglalkozások résztvevőinek száma (db/fő)	14/254	8/14	8/214
A honlapon elérhető múzeumpedagógiai foglalkozások száma (kiemelten a kerettantervhez illeszkedő foglalkozásokra)	0	0	0

A tárgyévben kiadott múzeumpedagógiai kiadványok száma, példányszáma és a hasznosított példányok száma (db/db/db)	0	0	0
Iskolai tehetséggondozást segítő programok és a programok résztvevőinek száma (db/fő)	0	0	0
A korai iskolaelhagyás csökkentését segítő programok és a programok résztvevőinek száma (db/fő)	0	0	0
Iskolai közösségi szolgálat kapcsán köznevelési intézményekkel kötött megállapodások száma a tárgyévben, valamint összesen, illetve az iskolai közösségi szolgálaton résztvevő diákok és az általuk a múzeumban eltöltött órák száma (db/db/fő/óra)	0	0	0

Múzeumi órák

A Damjanich János Múzeumban az általános iskolás korosztályt tekintettük fő célcsoportnak, számukra dolgoztunk ki több foglalkozást.

A TÁMOP pályázat megvalósítása után 2015 szeptemberétől elkezdtük a fenntartási időszakot, aminek következtében csökkent az általános iskolai csoportok száma. Ezzel magyarázható a kisebb visszaesés.

A középiskolások az előző évekhez képest hasonló arányban látogatják kiállításainkat.

HátTérKép – Iskolai utazó kiállítás

2014-ben a Szolnoki Galériában megrendezett *Itt lakott... Kiállítás a Holokauszt szolnoki áldozatainak emlékére* kiállításnak elkészült egy vándoroltatható, tábló-változata is roll-up formában. Az iskolák megkedvelték ezt a típusú bemutatót, hiszen tanítási segédletként kitűnően használható, ugyanakkor az oktatási intézmények helyszíneire kihelyezve megtekintésük nem lépi túl a tanítási óra időkereteit, és ez különösen a múzeumtól távolabb eső intézményekben fontos szempont. Ez a sikeres előzmény indította az újabb, ezúttal eszközökkel, foglalkozásokkal kiegészített vándorkiállításunkat.

Az iskolai utazó kiállításunk központi témája az I. világháború időszaka. Kihhasználva a földrajzi fekvés gazdasági előnyeit, Szolnok a XIX. század végére az Alföld egyik legfontosabb kereskedelmi és közlekedési csomópontjává vált, a századfordulóra – a kor szintjén – a megye legurbanizáltabb települése lett, mely élen járt a lakossági infrastruktúra megteremtésében. A város ekkorra kiterjedt iskolarendszerrel rendelkezett: az elemi, felekezeti és szakiskolák mellett polgári iskolák, felső kereskedelmi iskola és főgimnázium is működött itt.

A kiállítás 3 nagy tematikai egységből áll:

1. Szolnok vármegye-székhely műemlék jellegű épületei, műemlékei;
2. Iskolák és oktatás Szolnokon az I. világháború idején: hogyan, milyen körülmények között dolgoztak ezek a tanintézmények, mely tantárgyakból miket tanultak az egyes iskolákban, melyek voltak a házi olvasmányaik, hogyan értékelték a tanulókat, milyen fegyelmi szabályoknak kellett engedelmessékedniük. A tárlat azt is feltárja, milyen hatással volt Szolnok iskoláinak életére az I. világháború.
3. Zádor István I. világháborúban készült fotói és grafikái.

2015-ben megtörtént a megvalósításhoz szükséges pályázat megírása, a tablók előkészítése, szervezés.

Az utazó kiállítás térigénye kb. 40m², valamint az épület struktúrájától függően a foglalkozásokhoz egy-két terem. A kiállító térben elhelyezésre kerül 20 db tábla, digitális képkeretek, valamint ott tartózkodásunk ideje alatt egyéb technikai berendezések (pl. projektor). A technikai berendezések segítségével további digitális fotóanyagot teszünk közzé.

A foglalkozások ideje alatt három katonaláda szimbolizálja a három különböző témát. A ládákból a tevékenységekhez kapcsolódó használati eszközöket, segédleteket tároljuk. A múzeumpedagógiai órákon az eredetihez hasonló eszközökkel (palatábla, penna) ismertetjük meg a gyerekeket, illetve az 1900-as évek tanórájának hangulatát kívánjuk felidézni.

A kiállítást előre láthatólag 5000 diák nézi meg a kiválasztott iskolákból. A tervezett korcsoport számára biztosított foglalkozások várható létszáma 2600 fő. Ebből 800 tanulót a kistérség diákjai adják.

Az utazó kiállításra a Damjanich János Múzeum munkatársai közül 5 különböző területen dolgozó szakembert biztosít. Név szerint a következők:

- Pató Mária – múzeumpedagógus,
- Tóth Zsanett – néprajzkutató,
- Dr. Kaposvári Gyöngyi – irodalomtörténész, múzeumpedagógus,
- Méri Tibor – történész,
- Csiszár Róbert – múzeumpedagógus (művészettörténet).

Tárlatvezetések

A Damjanich János Múzeum közművelődési stratégiájában a szervezést illetően 2 típusú tárlatvezetés szerepel a célcsoportoknak megfelelően.

- Az egyik előre rögzített és meghirdetett időpontokban történik: a múzeumok életének jeles dátumai, a nagy rendezvények alkalmával valamint az időszak kiállításokban a kiállítás időtartama alatt arányosan, mindig hétvégén. Ezek a vezetések bárki számára elérhetők és ingyenesek, hogy minél szélesebb kör kerülhessen az intézmény vonzáskörébe. A meghirdetett tárlatvezetések, kapcsolódó programok a meghívón és a szórólapokon is olvashatók.
- A tárlatvezetések másik típusát előre bejelentett csoportok veszik igénybe.

Múzeumpedagógiai kiadványok

1. *A Szolnoki Képtár.* A Szolnoki Képtár állandó kiállításához készült múzeumpedagógiai leporelló. (Pató Mária, Csiszár Róbert)
 - A két világháború között (1918–1939)
 - A telep története 1945–1962 között
 - Szobrászok, grafikusok a Szolnoki Művésztelepen
 - Új utakon a Szolnoki Művésztelepen
 - Mednyánszky László

2. *Szolnok a „három templom városa”*. Szerk. Pató Mária, Szébenyi Nándor. Szerzők: Dr. Kaposvári Gyöngyi, Pató Mária, Csiszár Róbert. Szolnok, 2014. 74 p.
A TÁMOP-3.2.13.12/1-2012-0030 pályázat keretében megjelent kiadvány

A megjelent múzeumpedagógiai kiadványok nagy példányszámban készültek, ugyanis egy részük a megújult képzőművészeti állandó kiállításához készült, amely 2014-ben nyílt meg, a *Szolnok a „három templom városa”* kiadvány pedig a TÁMOP pályázat keretében került kiadásra, amelynek a fenntartási időszaka még csak most kezdődött el.

Iskolai közösségi szolgálat

Intézményünk a Múzeumok Őszi Fesztiválja keretében 6 középfokú oktatási intézménnyel kötött szerződés keretében 143 diáknak biztosított közösségi szolgálati munkát, mely elsősorban a múzeum, a kiállítások megismerését célozta meg. (Pató Mária, Méri Tibor, Tóth Zsanett, Csiszár Róbert, Gál Boglárka, Fülöp Orsolya)

3. Oktatási tevékenység:

Damjanich János Múzeum

	2014. tény	2015. terv	2015. tény
Felsőoktatási tevékenységben oktatóként résztvevő munkatársak száma (fő)	0	1	0
Felnőttoktatásban oktatóként résztvevő munkatársak száma (fő)	1	1	1
A múzeum által akkreditált képzések és a képzések résztvevőinek száma (db/fő)	0	0	0

4. Hozzáférés:

Damjanich János Múzeum

	2014. tény	2015. terv	2015. tény
Kutatószolgálatot igénybe vevő kutatók és a kutatási alkalmak száma (fő/alkalom)	216 / 663	210 / 650	225 / 725
Múzeumi könyvtár használóinak száma és a múzeumi könyvtárlátogatások száma (fő/alkalom)	180 / 507	200 / 520	249 / 569
Honlap-látogatások száma	54.106	55.000	51.352

A Damjanich János Múzeum munkájának része a külső kutatók segítése. Más múzeumok kutatói, szakdolgozó egyetemisták, főiskolások, pályázatiírók, helytörténeti kutatók, vetélkedők szervezői és résztvevői veszik igénybe legtöbbször kutatásslószólgálatunkat. Vannak rendszeresen visszatérő kutatók, akik több éve, akár évtizedek óta használják szakkönyvtárunkat, adattárainkat, kérnek szakmai segítséget a muzeológusoktól. Jellemző megkeresés az is, amikor szakkönyv vagy album megjelentetéshez keresnek és kérnek illusztrációkat, sokszor gyűjteményünket ismerve konkrét mütárgyakat. Sok esetben a múzeumunk által kiírt néprajzi és helytörténeti pályázathoz igényelnek gyűjtési útmutatót. A múzeum egyedi tudásbázist jelent, hiszen sok tekintetben csak az itt meglévő információk, az adattáraiban, gyűjteményeiben fellelhető adatok állnak rendelkezésre, más forrás nem.

Könyvtár és közönségkapcsolatok osztály

	2014. tény		2015. terv		2015. tény	
Kutatásslószólgálatot igénybe vevő kutatók és a kutatási alkalomok száma (fő/alkalom)	41		50		83 / 92	
Múzeumi könyvtár használóinak száma és a múzeumi könyvtárlátogatások száma (fő/alkalom)	180	507	200	520	249	569
Honlap-látogatások száma	54.106		55.000		51.352	

A honlapunkat igyekszünk folyamatosan frissíteni, aminek eredményeként az idelátogatók 76 %-a új látogatóként jelenik meg a honlapunk statisztikájában.

11 %-a a látogatóknak külföldi.

A látogatók 55 %-a visszatér a honlap más oldalára is.

Művészettörténeti osztály

	2014. tény	2015. terv	2015. tény
Kutatásslószólgálatot igénybe vevő kutatók és a kutatási alkalomok száma (fő/alkalom)	0 / 0	20 / 70	18 / 27

Néprajzi osztály

	2014. tény	2015. terv	2015. tény
Kutatásslószólgálatot igénybe vevő kutatók és a kutatási alkalomok száma (fő/alkalom)	9 fő 16 alkalom	80 fő 240 alkalom	56 fő 226 alkalom

Régészeti osztály

	2014. tény	2015. terv	2015. tény
Kutatásslószólgálatot igénybe vevő kutatók és a kutatási alkalomok száma (fő/alkalom)	4 fő doktorandusz és 3 fő MA szakdolgozat	34 fő 100 nap	6 fő régész kutató – 39 alkalom 1 fő fotózás – 15 nap

	író segítése, 6 egyetemi hallgató múzeumi (ásatási) gyakorlatának vezetése, valamint 2 fő kínai egyetemista 1 hónapos tanulmányútja, mindez összesen 15 fő 124 nap		7 fő egyetemi hallgató gyakorlatvezetése – 70 nap 2 fő kínai egyetemi hallgató egy hónapos tanulmányútja – 60 nap összesen 16 fő kutatási alkalmak száma: 184 alkalom ill. nap
--	--	--	---

A régészeti gyűjtemény esetében a kutatószolgálatot a saját ásatási anyagunk feldolgozásával foglalatostkodó kollégák fogadása és segítése jelenti.

Ez év folyamán régész kollégákat segítettünk a tudományos feldolgozás során, melynek témái voltak a megyei középkori kömlékek felgyűjtése, a téglá- és habarcsleletek feldolgozása, a kunok emlékanyagának kutatása, valamint egy PhD dolgozat elkészítése a megye rézkori leleteiről.

A kutatók segítségével közreműködött: Dr. Kertész Róbert, Kovács Péter, Dr. Madaras László, Polgár Zoltán, Dr. Tárnoki Judit.

Mintegy 3 hét időtartamban nyújtottunk segítséget Vágó Ádámnak, aki fotószerkesztőként készítette *A Kárpát-medence ősi kincsei* című monumentális és rendkívül szép kiadványt, amelybe 110 darab reprezentatív tárgy került be a múzeum gyűjteményéből. (Tárgyak kigyűjtése, adatolása) – Dr. Tárnoki Judit.

A kutatószolgálat részét képezi az egyetemi hallgatók ásatási és múzeumi gyakorlatának vezetése is. Idén 3 hallgató a Szegedi Egyetemről és 4 hallgató az ELTE BTK-ról végezte nálunk a gyakorlatát. Gyakorlatvezetők: Kovács Péter, Polgár Zoltán és Tárnoki Judit.

A 2015. évben ismét fogadtunk 2 fő régész hallgatót a Pekingi Egyetemről, az együttműködés keretében. A hallgatók ásatási gyakorlaton vettek részt 1-1 hónap időtartamban. Ásatásvezető: Kovács Péter.

Történeti osztály

	2014. tény	2015. terv	2015. tény
Kutatószolgálatot igénybe vevő kutatók és a kutatási alkalmak száma (fő/alkalom)	12 / 16	80 / 240	52 / 196

A kutatószolgálat igénybevétele a felmerülő igények szerint történik, így nehezen tervezhető előre.

Az osztály tagjai által elvégzett feladatok:

- fényképválogatás és adatolás kiegészítése az *Élet falun és városban* c. kötetbe dr. Estók János (Magyar Mezőgazdasági Múzeum) számára (Gulyás Katalin);

- fényképválogatás és adatolás Kardos Tamás *Múltidéző* c., szolnoki témájú képes albuma számára (Gulyás Katalin);
- az 1975-ös kiadású Szolnok-bélyeggel kapcsolatos adatok keresése a gyűjteményben és a helyi sajtóban Csulák Tibor gyöngyösi bélyeggyűjtő számára (Gulyás Katalin);
- Az 1956. év szolnoki eseményeiről fotók kigyűjtése az Emlékév előkészítésére (Gulyás Katalin).

5. Módszertani szolgáltatások:

Damjanich János Múzeum

	2014. tény	2015. terv	2015. tény
Szaktanácsadások száma (műtárgyvédelmi és állományvédelmi, gyűjteménykezelési, digitalizálási, valamint múzeumpedagógiai és közönségkapcsolati tevékenység körében)	113	145	148
Módszertani műhelygyakorlatok száma (műtárgyvédelmi és állományvédelmi, gyűjteménykezelési, digitalizálási, valamint múzeumpedagógiai és közönségkapcsolati tevékenység körében)	5	8	6

Megyei hatókörű feladatkörünkről már 2013 folyamán levélben tájékoztattuk a Jász-Nagykun-Szolnok megye területén érvényes működési engedéllyel rendelkező muzeális intézmények fenntartóit, valamint a muzeális intézmények vezetőit, munkatársait, kialakítottuk a **szaktanácsadás** rendszerét, és dokumentálásának módját. Szaktanácsadási naplót dolgoztunk ki, amelyet központilag a titkárságon helyeztünk el, de minden osztály is megkapta az adatlapokat.

Kezdetben meghatározott napokat hirdettünk meg a szaktanácsadásra, de ezt tapasztalataink alapján később módosítottuk, gyakorlatilag bármikor fogadjuk az ilyen irányú kéréseket, kérdéseket. Az elmúlt évek megyei hatókörű módszertani szolgáltatásainak ellátása következtében valamennyi Jász-Nagykun-Szolnok megyei muzeális intézménnyel és munkatársaival kiépült a kapcsolat, ismerik a szaktanácsadás igénybevételének lehetőségét, szükség esetén élnek vele.

A **módszertani műhelygyakorlatok** 2015-ben az előző évnél sokkal látogatottabbak voltak – témájuknak köszönhetően. Igyekeztünk olyan tematikát választani és olyan előadókat felkérni, akik szélesebb érdeklődésre tarthattak számot. Kiemelkedően sikeres volt a Szabolcs-Szatmár-Bereg megye népművészete című kötet bemutatója, a *Csodalámpás – Tehetségek találkoznak* valamint a *Megelőző műtárgyvédelem a múzeumokban* program.

(A módszertani szolgáltatások részletes ismertetése a beszámoló mellékletét képező adatlap szerint.)

Könyvtár és közönségkapcsolatok osztály

	2014. tény	2015. terv	2015. tény
Szaktanácsadások száma (műtárgyvédelmi és állományvédelmi, gyűjteménykezelési, digitalizálási, valamint múzeumpedagógiai és közönségkapcsolati tevékenység körében)	11	20	11
Módszertani műhelygyakorlatok száma (műtárgyvédelmi és állományvédelmi, gyűjteménykezelési, digitalizálási, valamint múzeumpedagógiai és közönségkapcsolati tevékenység körében)	2	3	2

Módszertani műhelygyakorlatok

Csodalámpás – Tehetségek találkoznak

Szolnoki Galéria 2015. október 9.

Szervezők: Pató Mária, Dr. Kaposvári Gyöngyi, Vincze Rita

Ebben az évben szerettük volna a tehetséggondozásra helyezni a hangsúlyt.

A Jász-Nagykun-Szolnok Megyei Pedagógiai Szakszolgálat képviselőjében Császár István tehetséggondozó koordinátor ismertette a megyei tehetséggondozási programot.

2014-ben bemutatkozott a Galériában a Szolnoki Fiumei Úti Általános Iskola „Tehetségtábor Erdélyben” elnevezésű projektje. Ennek sikerén felbuzdulva a Szolnoki Galéria 2015-ben is meghívta a Tehetségtábor résztvevőit, hogy bemutatkozhassanak munkáikkal, kiállítás, vetítés, előadás keretében. A résztvevő pedagógusok elmondása szerint inspirálóan hatott a gyerekekre már a tábor során is, hogy az elkészült munkák a Galériában lesznek bemutatva, és még nagyobb lelkesedéssel készültek.

Fontosnak tartjuk, hogy a pedagógusoknak segítsünk abban, hogy szélesebb körben is nyilvánosságot kapjon munkájuk, elmélyítsük kapcsolatainkat, és felhívjuk a figyelmet arra, hogy milyen nagyszerű munkát végeznek azok, akik a tehetséggondozásban részt vesznek, akár szakemberek, akár tanárok, de maguk a diákok is.

A „Csodalámpás” cím azokra a pedagógusokra utalt, akik a tehetséggondozásban részt vesznek, időt és energiát áldoznak a jövő tehetségeire.

Birodalmak peremén

Tiszapüspöki, 2015. november 26.

Szervezők: Pató Mária, F. Kovács Péter

2015 novembere és decembere között volt látogatható a *Birodalmak peremén* című időszakos kiállítás a tiszapüspöki Helytörténeti gyűjteményben, melynek bemutatását szakmai nappal kötöttük egybe.

A kiállítás a 2014–2015 között, az M4 gyorsforgalmi út építését megelőző feltárás során, valamint 2015 évben, a Tiszapüspöki határában épülő gabona-feldolgozó üzem ásatásán előkerült korai népvándorlás kori, szarmata, gepida emlékből válogatott, közöttük olyan unikális tárgyat is, mint a múzeum gyűjteményének első ép, díszített terra sigillata tála –

római importedénye. A tárgyak pusztá bemutatása mellett izgalmas interaktív sarok is kialakításra került, ahol az iskoláskorú gyermekek az ásatáson használatos eszközökkel, dokumentációval ismerkedhettek, de saját maguk ki is próbálhatták a tárgyak megkeresését egy ún. régészeti homokozóban.

A 2015. november 26-án megrendezett szakmai napra meghívtuk az érdeklődő helyi lakosok mellett a tanárokat és a gabona-feldolgozó üzemet építő cég képviselőit is. Számukra egyrészt régészeti szakmai tárlatvezetést tartottunk, másrészt tájékoztatást kaptak a régészeti törvényekről, a beruházások régészeti előkészítésének folyamatáról, a véletlenül előkerülő leletek bejelentésének jelentőségéről.

Művészettörténeti osztály

	2014. tény	2015. terv	2015. tény
Szaktanácsadások száma (műtárgyvédelmi és állományvédelmi, gyűjteménykezelési, digitalizálási, valamint múzeumpedagógiai és közönségkapcsolati tevékenység körében)	29	35	12
Módszertani műhelygyakorlatok száma (műtárgyvédelmi és állományvédelmi, gyűjteménykezelési, digitalizálási, valamint múzeumpedagógiai és közönségkapcsolati tevékenység körében)	1	2	0

Néprajzi osztály

	2014. tény	2015. terv	2015. tény
Szaktanácsadások száma (műtárgyvédelmi és állományvédelmi, gyűjteménykezelési, digitalizálási, valamint múzeumpedagógiai és közönségkapcsolati tevékenység körében)	19	25	23
Módszertani műhelygyakorlatok száma (műtárgyvédelmi és állományvédelmi, gyűjteménykezelési, digitalizálási, valamint múzeumpedagógiai és közönségkapcsolati tevékenység körében)	1	2	2

A Néprajzi osztály 2 módszertani napot rendezett. Az egyiket a Történeti osztállyal közösen, ez volt a Honismereti Nap 2015. június 6-án. A másik a Szabolcs-Szatmár-Bereg megye népművészete című kötet bemutatója volt június 5-én. A kötetet bemutatta szerkesztője, Ratkó Lujza.

Restaurátor osztály

	2014. tény	2015. terv	2015. tény
Szaktanácsadások száma (műtárgyvédelmi és állományvédelmi, gyűjteménykezelési, digitalizálási, valamint múzeumpedagógiai és közönségkapcsolati tevékenység körében)	18	20	28
Módszertani műhelygyakorlatok száma (műtárgyvédelmi és állományvédelmi, gyűjteménykezelési, digitalizálási, valamint múzeumpedagógiai és közönségkapcsolati tevékenység körében)	2	2	2

1. Módszertani műhelygyakorlat

Időpont: 2015. szeptember 19.

Helyszín: Damjanich János Múzeum Restaurátor műhely

Tematika: Restaurálás alapfokon

Az Európai Kulturális Örökség Napján hagyományosan nyitott restaurátor műhely várja a látogatókat. A megyei muzeális intézmények dolgozói és minden érdeklődő ilyenkor eltölthet néhány órát a restaurátor műhelyben, és megismerheti az ott folyó munkát. A résztvevők tevékenyen bekapcsolódhatnak az egyes munkafolyamatokba, így kipróbálhatják a cserépválogatást, a kerámia edények összeállítását és ragasztását, megnézhetik a kiegészítést és festést. Ismereteket szerezhetnek a fából készült tárgyak károsodásairól, a különféle fakonzerválási eljárásokról. Szintén megismerhetik a fémek korrózióját és a fémtárgyak tisztítását és konzerválását. A résztvevők számos műtárgyvédelmi ismerettel gazdagodtak.

2. Módszertani műhelygyakorlat

Időpont: 2015. október 3.

Helyszín: Damjanich János Múzeum Képtár

Tematika: Megelőző műtárgyvédelem a múzeumokban

A megyei muzeális intézmények dolgozói számára „Megelőző műtárgyvédelem a múzeumokban” címmel szerveztünk módszertani műhelygyakorlatot. A szakmai nap a Békés megyei, a Csongrád megyei és a Jász-Nagykun-Szolnok Megyei állományvédelmi felelősök együttműködésével jött létre. Három előadás hangzott el ismertette a három megyei hatókörű múzeum kiállítási és raktározási körülményeit. A résztvevők megismerhették a műtárgyakra ható környezeti tényezőket, így a légszennyezés, a relatív páratartalom, a fény és más elektromágneses sugárzások károsító hatásait. Ismereteket szerezhettek a biológiai károsítókról, a mikroorganizmusokról és a rovarkártevőkről. Tájékoztatót kaptak a hőmérséklet és a relatív páratartalom, valamint a fény és UV sugárzás rendszeres mérésének fontosságáról és a károsító hatások elleni védekezés lehetőségeiről.

Régészeti osztály

A szaktanácsadások esetében a régészeti osztály speciális helyzetben van. Hozzánk gyakorlatilag sosem fordulnak műtárgyvédelmi vagy múzeumpedagógia kérdésekkel – erre megvan a múzeum megfelelő osztálya – viszont annál több esetben keresnek bennünket különféle régészeti kérdésekkel, még úgy is, hogy ismeretlenek, az ország más területeiről e-mailben kérdeznak a múzeum régészeitől. Nem ismeretes számunkra, más múzeumoknál történnek-e ilyen megkeresések, de nálunk ez egészen gyakori. Nem tudjuk, ez minek köszönhető, csak remélhetjük, hogy honlapunk személyes, baráti hangneme inspirálja a kérdezőket. (Tapasztalatunk, hogy amióta a honlapon olvasható a Régészeti GYÍK, ahol kifejezetten buzdítjuk az érdeklődőket a kérdések feltevésére, szinte havonta történnek ilyen megkeresések. Ez nagy örömünkre szolgál!)

A másik nagy csoport, akik a régészeti osztályt megkeresi, a fémkereséssel hobbiszinten foglalkozó magánszemélyek. Mióta a fémkereső használatát a törvények és szabályzók – rendkívül dicsérendő módon – megszigorították, egyre több magánszemély keresi fel a múzeumot ez ügyben. A múzeum engedélyt ugyan nem adhat, de a komolynak vehető, felkészült hobbikutatót szívesen támogatjuk, akár úgy is, hogy régész kolléga vesz részt a kutatás folyamatában. Ez a gyakorlat mindenki számára előnyös: a fémkeresőt használó magánemberek gyakorolhatják tevékenységüket, és a múzeum látókörében maradnak.

Másik tapasztalatunk, hogy az elmúlt években szinte alig történik régészeti leletbejelentés a múzeum csatornáin keresztül. Ellenben annál többen egyenesen a rendőrségre mennek a bejelentéssel – a rendőrség pedig hivatalból bevonja a múzeumot. Így az eljárás rettentően körülményes lesz, hiszen a rendőrség helyszínelni, jegyzőkönyvezni kénytelen a helyszínen, az előkerült tárgyak csak hónapokkal később jutnak el a múzeumhoz – de még mindig jobb, mintha semmilyen bejelentés nem történne. A rendőrség maga is csodálkozik ezen a tendencián, az tűnik valószínűnek, hogy a televízióban látható számtalan „helyszínelő sorozat” miatt az emberek mindenütt gyilkosságot látnak, még ott is, ahol korábban – e filmek előtt – a józan eszük szerint a múzeumot értesítették volna. 2015-ben két alkalommal is a rendőrségnél történt az emberi maradványok bejelentése, mindkét esetben természetesen régészeti leletről volt szó. A rendőrség viszont nem mérlegelhet, decemberben, este 6 óra körül értesítettek bennünket – nem volt választás, azonnal menni kellett –, mely következtében éjszakai sötétségben, rendőrségi reflektorok mellett, fagyos időben „helyszínelőtünk”. Az elmúlt két évben összesen öt hasonló esetünk volt, míg hagyományos leletbejelentésünk mindössze egy, de az is rendőr (!) volt, gyakorlatból tudta, hogy egyenesen nekünk kell szólni!

Történeti osztály

	2014. tény	2015. terv	2015. tény
Szaktanácsadások száma (műtárgyvédelmi és állományvédelmi, gyűjteménykezelési, digitalizálási, valamint múzeumpedagógiai és közönségkapcsolati tevékenység körében)	20	25	26
Módszertani műhelygyakorlatok száma (műtárgyvédelmi és állományvédelmi, gyűjteménykezelési, digitalizálási, valamint múzeumpedagógiai és	2	2	1

közönségkapcsolati tevékenység körében)			
--	--	--	--

- a) **Az intézmény 2015. évi közművelődési tevékenységének és PR stratégiájának szöveges bemutatása (Új célcsoportok megszólításának stratégiája, a megvalósítás módja, eszközei, személyi feltételeinek biztosítása /gyakornokok, önkéntesek, stb./, költségvetésen kívüli finanszírozási lehetőségek bevonása /pl.: TÁMOP, szponzorok, együttműködések/).**

A Damjanich János Múzeum törekszik a társadalmi hasznosulásra. A látogatókat csak programokkal, interaktív eszközökkel, az „élő múzeum” élményével tudjuk megnyerni.

Rendezvényeink rendszerét a különböző célcsoportok igényeinek megfelelően alakítottuk ki – egyaránt figyelve a csak alkalmanként múzeumba látogatókra éppúgy, mint az elmélyültebb érdeklődőkre. A jelenlegi, illetve a potenciális látogatók jellemzői során nemcsak a demográfiai–szociográfiai, nemcsak az érdeklődési kör és a szabadidős tevékenységek szerinti csoportosítás alapvető, hanem fontos szegmentációs elv az életstílus alapján történő kategorizálás is.

A helyi lakosság – mint gyakori látogatók – részére az alkalmazott módszereket gyakrabban kell változtatni. Külön figyelmet fordítunk a gyermekes családokra, akik nagyon fontos látogatói szegmense intézményeinknek. Olyan programokat tervezünk számukra, ahol a felfedezés vágyára építve módjuk van az aktív részvétellel történő megismerésre.

2015-ben szerettük volna növelni a középiskolás korosztály nem iskolai keretek közötti múzeumlátogatását. Ezt sikeresen segítette elő a 2015-ben először megrendezett *Szolnoki múzeumi helyszínelők* program, amely érdekességével a vártnál sokkal nagyobb érdeklődést váltott ki a diákok körében.

Egyre nagyobb teret nyer a múzeumok és az iskolák között kapcsolatban az Iskolai Közösségi Szolgálat. A diákok feladatellátásának kedvelt helyszíne a múzeum. Legkönnyebben a rendezvények lebonyolításába vonhatók be különböző részfeladatokra, de a feldolgozó munkában valamint az intézmény népszerűsítésében is szívesen közreműködnek.

Nagy segítségünkre volt a legnagyobb közösségi oldal a Facebook. Minden programunkhoz plakátot készítettünk, melyet terjesztettünk a múzeum Facebook oldalán, ezzel is elősegítve a diákok szélesebb körű bevonását a programjainkba. Ezen felül széles körben személyesen is felkerestük a helyi középiskolákat, ahol nem csak pedagógusokkal, hanem diákokkal is felvettük a kapcsolatot. A programjainkon egyik kollégánk Iskolai Közösségi Szolgálati kapcsolattartóként közreműködött a sikeres kommunikáció érdekében. Több programunkon önkénteseket vontunk be a rendezvény gördülékeny lebonyolításához. Stratégiánkba tartozott, hogy a programjainkról tájékoztattuk a helyi sajtót, akik aktívan közvetítették a közönségnek színes rendezvényeinket. Rendszeresen megjelentünk a helyi nyomtatott, internetes és televíziós fórumokon.

Feladat	Felelős	Határidő
Óvodás korosztály mint célcsoport megszólítása, neki szóló programok kidolgozása	Fülöp Orsolya	2015. 12. 15.
Családok megszólítása	Csiszár Róbert, Méri Tibor	2015. 12. 15.

Aktív felnőttek	Pató Mária	2015. 12. 15.
-----------------	---------------	---------------

1. A kiemelt célcsoportok elérése személyes beszélgetés, kapcsolatfelvétel révén (Óvodás csoportok esetén)
2. Családok megszólítása a honlapon keresztül, érdekes információk, figyelemfelkeltő programok segítségével.

b) Közművelődési programok bevételei (belépőjegyek, foglalkozások díja stb.)

Mutatók	2014. tény	2015. terv	2015. tény
Jegyár-bevétel	759.450,-	780.000,-	704.000,-
Egyéb közművelődési és múzeumpedagógiai programok bevétele	434.300,-	450.000,-	312.600,-

b) Kiállítási tevékenység

Damjanich János Múzeum

	2014. tény	2015. terv	2015. tény
Allandó kiállítások száma és látogatószáma			
- hazai (db/fő)	7 / 33.429	7 / 37.500	7 / 26.878
- külföldön megrendezett (db/fő)	0 / 0	0 / 0	0 / 0
Időszaki kiállítások száma és látogatószáma			
- hazai (db/fő)	15 / 22.298	15 / 26.800	14 / 28.738
- külföldön megrendezett (db/fő)	0 / 0	0 / 0	0 / 0
Vándorkiállítások száma és látogatószáma			
- hazai (db/fő)	6 / 22.008	1 / 9.000	4 / 41.245
- külföldön megrendezett (db/fő)	1 / 27.316	0 / 0	
Befogadott kiállítások száma és látogatószáma			
- hazai (db/fő)	2 / 3.785	3 / 7.300	2 / 3.118
- Virtuális kiállítások száma és látogatószáma (db/fő)	0	1	0
A nemzetiségek anyaországában megrendezett kiállítások száma és látogatószáma (db/fő)	0	0	0
A hozzáférhető műtárgyállomány mutatói:			
- teljes műtárgyállomány (db)			Műv.tört.: 2404 db,
- kiállításban, látványtárban, tanulmányi raktárban és az interneten bemutatott tárgyak száma (db)	8-13 %	8-13 %	149 db 6,198%
- fentiek aránya (%)			interneten: 7 db 0,291%
			Néprajz:

			kb. 16.300 kb. 4.000 kb. 35% Régészet: 1.149.471 tárgy, kiállítva 31.924 db tárgy, ez 2,77% Történeti o.: 24.431 kb. 2.000 kb. 12%.
Tárgyévben megjelent tárgykatalógusok és kiállítási vezetők száma (magyar és idegen nyelven), példányszáma és a hasznosított példányok száma (db/db/db)	1 / 1.000 / 253	1 / 1.000 / 100	1 / 500
Múzeumpedagógiai foglalkozással kiegészített kiállítások száma	8	8	4

Az *Árpád népe – Gyula népe* kiállítás katalógusának első kiadása teljesen elfogyott, 2015-ben 2. kiadásban is megjelentettük 500 példányban.

Könyvtár és közönségkapcsolatok osztály

	2014. tény		2015. terv		2015. tény	
Allandó kiállítások száma és látogatószáma						
- hazai (db/fő)	7	37.065	7	37.500	7	26.878
- külföldön megrendezett (db/fő)						
Időszaki kiállítások száma és látogatószáma						
- hazai (db/fő)	2	3.935	7	15.500	6	9.703
- külföldön megrendezett (db/fő)						
Vándorkiállítások száma és látogatószáma						
- hazai (db/fő)	6	22.008	1	9.000	4	43.440
- külföldön megrendezett (db/fő)					0	0
Befogadott kiállítások száma és látogatószáma						
- hazai (db/fő)	6	8.820	3	7.300	2	2.719
Virtuális kiállítások száma és látogatószáma (db/fő)		0		1		0

A nemzetiségek anyaországában megrendezett kiállítások száma és látogatószáma (db/fő)	0	0	0
A hozzáférhető műtárgyállomány mutatói: - teljes műtárgyállomány (db) - kiállításban, látványtárban, tanulmányi raktárban és az interneten bemutatott tárgyak száma (db) fentiek aránya (%)	hazai: 77.735 külf.: 27.316 összesen: 105.051	hazai: 73.300	0
Tárgyévben megjelent tárgykatalógusok és kiállítási vezetők száma (magyar és idegen nyelven), példányszáma és a hasznosított példányok száma (db/db/db)			
Múzeumpedagógiai foglalkozással kiegészített kiállítások száma		0	4

Művészettörténeti osztály

	2014. tény	2015. terv	2015. tény
A hozzáférhető műtárgyállomány mutatói: - teljes műtárgyállomány (db) - kiállításban, látványtárban, tanulmányi raktárban és az interneten bemutatott tárgyak száma (db) fentiek aránya (%)			A teljes műtárgyállomány: 2404 db, kiállításon 174 db szerepel, ebből 149 db a saját mű, ez az összes darabszám 6,198%-a. látványtár, tanulmányi raktár nincs interneten: 7 db mű, ez az összes darabszám 0,291%-a.

Néprajzi osztály

A Néprajzi osztály szervezésében valósult meg az *Erdélyen innen – Alföldön túl. A Fekete-Körös völgye a századfordulón* kiállítás a Szolnoki Galériában, amelynek 1.575 fő látogatója volt.

	2014. tény	2015. terv	2015. tény
A hozzáférhető műtárgyállomány mutatói:	kb. 16.000	kb. 16.100	kb. 16.300
- teljes műtárgyállomány (db)	kb. .000	kb. 4.000	kb. 4.000
- kiállításban, látványtárban, tanulmányi raktárban és az interneten bemutatott tárgyak száma (db)	kb. 35%	kb. 35%	kb. 35%
fentiek aránya (%)	(kiállításban és raktárban, interneten nincs)	(kiállításban és raktárban, interneten nincs)	(kiállításban és raktárban, interneten nincs)

Régészeti osztály

A 2015. év erős volt régészeti kiállításokban – a korábbi években jó, ha egy kiállításra futotta az erőnkől.

A múzeumépületben három időszaki kiállítást is rendeztünk – igaz, ebből egy nem kötődik a régészethez, de osztályunk dolgozója volt a megtervezője és rendezője is.

Örömtünkre szolgált, hogy a Régészet Napja első szolnoki megrendezése alkalmából nem is akármilyen régészeti csemegét tarhattunk az érdeklődők elé: a rendezvény előtt pár nappal került be gyűjteményünkbe a fegyverneki bronz kincslelet, amit azonnal ki is állítottunk – tisztítatlanul, földesen, ahogy előkerült.

Vendégkiállításaként fogadtuk a kecskeméti múzeum vándorkiállítását, melynek gerincét a Bugac mellett feltárt monostor leletei adták, a látogatóknak pedig a sokféle interaktív elem miatt nyerte meg a figyelmét.

Kiemelkedően sikeres megyénk és a Közép-Tisza-vidék honfoglalás korát bemutató vándorkiállításunk, amely ebben az évben újabb 3 helyszínen került bemutatásra, nagy érdeklődés mellett és újabb egy-másfél évre már le van kötve a vándoroltatása.

A 2014–2015. évi M4 autópálya megelőző feltárások és a 2015. évi tiszapüspöki feltárás abszolút friss tárgyaiból készült az a gazdag válogatás, mely a tiszapüspöki Helytörténeti gyűjteményben került bemutatásra.

2015. évi tény:

- Az „Árpád népe – Gyula népe” A honfoglaló magyarok emlékanyaga a Közép-Tisza vidéken című kiállítás vándoroltatása négy helyszínen: Törökszentmiklós (2015-ről áthúzódó), Miskolc, Eger, Keszthely és Szentes. (Madaras László);
- A kecskeméti múzeum *Kolostorok kincsei* című vándorkiállításának bemutatása a Damjanich Múzeumban, március 12. és június 14. között (Polgár Zoltán, Hegedüs Gabriella);
- *Merülés – A tiszai bűvárokodás története* című időszaki kiállítás megrendezése a Damjanich Múzeumban 2015. július 18 – augusztus 30. között (Hegedüs Gabriella);
- majd ugyanennek a kiállításnak a vándoroltatása a Szolnoki Főiskola Campusában a Kutatók Éjszakáján és Szolnokon, a Tiszai Hajósok terén a Tiszai Hal Napján (Hegedüs Gabriella);

- *Birodalmak peremén* című kiállítás megrendezése és bemutatása a Tiszapüspöki Helytörténeti Gyűjteményben, november-december között (Kovács Péter);
- Hónap műtárgya májusban, a Régészet napja tiszteletére *A fegyverneki bronzkincs* című kiállítás (Tárnoki Judit).

A régészet által bemutatott tárgyak száma 2015-ben:

- állandó régészeti kiállításban 1.508 darab tárgy valamint kb. 30.000 db érem van;
- az „Árpád népe – Gyula népe” *A honfoglaló magyarok emlékanyaga a Közép-Tisza vidéken* című vándorkiállításban kb. 200 tárgy van a mi gyűjteményünkben;
- a *Birodalmak peremén* című szarmata kiállításban összesen kb. 150 tárgy lett kiállítva;
- a bronzkincs 66 darabos;

Az összes kiállított tárgyunk: 31.924 darab, ha az éremkincseket is számolom, ez a teljes állomány 2,77%-a. Ha nem számolom az éremkincseket, akkor 1.924 darab, ami a teljes állomány 0,16%-a.

Műtárgyállomány 2015-ben 1.149.471 (253.471 db leltározott + 896.000 darab leltározatlan együtt).

A beszámoló szempontrendszer rákérdez egy igen érdekes adatra: a különféle kiállításokon a látogatók elé tárt tárgyak száma hány százalékát képezi a teljes gyűjteménynek. Hosszas számolgatás után kiderítettük, hogy a valamivel több mint 1,1 millió darabos régészeti gyűjteménynek 2,77%-át nézhatték meg a látogatók 2015-ben. A szám meglehetősen „magas”, mivel az állandó kiállításunkon megtekinthető tárgyak között három éremkincs-lelet is szerepel, együttes darabszámuk 29.678 darab. Ha ezzel nem számolunk, akkor 1.508 darab tárgy van bemutatva a régészeti állandó kiállításban – azaz a teljes gyűjteménynek mindössze 0,13%-a. Ilyen számítást korábban nem végeztünk, és más múzeumok hasonló statisztikáiról sincs ismeretünk. Ami biztos, hogy ennél az aránynál sokkal magasabb sosem érhető el, mert a régészeti gyűjteményben őrzött tárgyak túlnyomó többsége – becsléseink szerint úgy 90%-a – a nagyközönség számára tökéletesen érdektelen edénytöredék, de a fennmaradó 10% kétharmada is csupán kiállításra alkalmatlan töredékes tárgy, eszköz, vasdarab.

Megjegyzés: muzeológia tanulmányainkból és a gyakorlatból tudjuk-látjuk, hogy a 19. századi, jórészt autodidakta régészek által vezetett ásatások leletanyaga mennyire válogatott: eleink kizárólag a szép tárgyakat tették el. (Hogy a többi kiásott lelettel mit csináltak, fogalmunk sincs. Csak remélhetjük, hogy a helyszínen visszatemették, de a hitelesítő ásatások ezt még nem igazolták.) Egyetlen példát szeretnénk említeni: Tiszafüred-Ásotthalom bronzkori tell-telep 19. század végi kutatói, Milesz Béla és Tariczky Endre kb. 3.000 darab tárgyat őriztek meg (ebből mára mindössze 1.707 tárgy maradt fenn), miközben a telep bő egyharmadát(!) teljesen felásták. A tiszafüredi telephez hasonló méretű Túrkeve-Terehalom 1985-1995 közötti ásatásáról, ahol csupán a telep kb. huszad részét kutattuk meg, becsléseink szerint 40-45.000 darab tárgy került a gyűjteménybe.

	2014. tény	2015. terv	2015. tény
A hozzáférhető műtárgyállomány mutatói:			
- teljes műtárgyállomány (db)	1.135.205 db	1.135.205 db	1.149.471
- kiállításban, látványtárban, tanulmányi raktárban és az interneten bemutatott tárgyak száma (db)	31.508 tárgy, ez 2,77%	31.508 tárgy, ez 2,77%	31.924 db tárgy, ez 2,77%
fentiek aránya (%)			

Történeti osztály

	2014. tény	2015. terv	2015. tény
A hozzáférhető műtárgyállomány mutatói:			
- teljes műtárgyállomány (db)			24.431
- kiállításban, látványtárban, tanulmányi raktárban és az interneten bemutatott tárgyak száma (db)	kb. 2.000	kb. 2.000	kb. 2.000
- fentiek aránya (%)	kb. 13%	kb. 13%	kb. 12%

a) Nyitva tartás: nap/év. (az ünnepi nyitva tartás jellemzői)

Damjanich János Múzeum

312 nap / 2015. év

Hétfő kivételével naponta 9–17 óra

Szolnoki Galéria

312 nap / 2015.

Hétfő kivételével naponta 9–17 óra

Tabáni Tájház

90 nap / 2015.

Május 1. – szeptember 30. szerda–csütörtök 9–12 óra, péntek–szombat 13–17 óra

b) A látogatószám növekedését és a múzeumi szolgáltatások minőségét elősegítő új kezdeményezések, szolgáltatáscsomagok és készpénzkímélő eszközök

A Damjanich János Múzeum a muzeális intézmények látogatóit megillető kedvezményekről rendelkező 132/2011. Kormányrendelet valamint a fenntartó határozatai alapján a következő kedvezményeket biztosítja a múzeumban és kiállítóhelyein:

Díjtanul látogathatják a muzeális intézmények állandó és időszakos kiállításait az Európai Gazdasági Térségről szóló megállapodásban részes állam állampolgárai közül az alábbi személyek:

- a kiskorúak 6. életévük betöltéséig;
- a fogyatékkal élők, valamint kísérőik (jogosultanként legfeljebb egy fő);
- a miniszter által kiadott szakmai belépővel rendelkezők;
- legalább 400 fős taglétszámmal rendelkező, országos hatáskörű közgyűjtéményi szakmai szervezet tagjai;
- közoktatásban dolgozó pedagógusok, illetve felsőoktatásban foglalkoztatott oktatók;
- a 70. életévüket betöltöttök.

Díjtalan továbbá a belépés a muzeális intézmények állandó kiállításaira az EGT-állampolgárok számára minden hónap első szombatján

a) a 26 év alatti személyeknek,

b) továbbá a 18 év alatti személyeket kísérő, legfeljebb két közeli hozzátartozó [Ptk. 685. § b) pont] számára.

Díjtalan továbbá a belépés a muzeális intézmények kiállításaira állampolgárságra való tekintet nélkül Magyarország nemzeti ünnepein (március 15., augusztus 20., október 23.).

50 %-os kedvezményes belépődíjat fizetnek az Európai Gazdasági Térség állampolgárai az 1-3. pontban foglalt esetek kivételével:

- 6. életévük betöltésétől 26. életévük betöltéséig;
- amennyiben 62 és 70 év közötti életkorúak.

A muzeális intézmény vezetője egyes kiállítások látogatóinak, illetve a látogatók meghatározott körének az (1)-(4) bekezdésben foglaltakon túl további kedvezményeket is adhat. Így különösen a helyi nevelési-oktatási intézményekbe járó tanulóknak és gyermekeknek, valamint pedagógusainak a muzeális intézmény és a nevelési-oktatási intézmény között – a kulturális örökség megismertetésének a nevelési, illetve pedagógiai programba történő beépítése céljából – létrejött megállapodás alapján.

A múzeumok által biztosított kedvezmények:

- A múzeumok valamennyi kiállítása **ingyenesen** látogatható a Tájak, Korok, Múzeumok tagsági kártyával;
- a Magyar Kultúra Napján (január 22-én), a Múzeumi Világnapon (május 18-án) és a Kulturális Örökség Napján (szeptember közepe);
- a kiállítások megnyitásokor;
- a Hotelinfo Kft. „Hungary Card - Magyar Turizmus Kártya” igazolványával;
- a Jász-Nagykun-Szolnok megyében alap- és középfokú iskolai képzésben részt vevő tanulók szervezett csoportjai számára.

Az „Alföld Szíve kártya” felmutatói „hármát fizet, négyet kap” kedvezményben részesülnek.

A **Jászkun kapitányok nyomában** projekt kedvezményes beléptető rendszerével kapcsolatban érvényes **kedvezményrendszer** – a projektben érintett muzeális intézmények fenntartóival egyeztetett – alapelvei:

- A kedvezményrendszer alapja, hogy minél több helyszínt látogat meg a vendég, annál nagyobb kedvezményben részesül.

- A kedvezmény az adott helyszínen alkalmazott alap jegyárból kerül kiszámításra.

- Kedvezmény az egyes helyszínek esetében egyszer érvényesíthető. Tehát nincs arra lehetőség, hogy valaki egy helyszínre többször visszatérve kapjon kedvezményt.

- Kedvezményt biztosító önálló helyszínek:

1. Damjanich János Múzeum, Szolnok,
2. Látványterem, Szolnok,
3. Jász Múzeum, Jászberény,
4. Györffy István Nagykun Múzeum, Karcag,
5. Kiss Pál Múzeum, Tiszafüred,
6. Finta Múzeum, Túrkeve,
7. Tiszazugi Földrajzi Múzeum, Tiszaföldvár,
8. Helytörténeti Múzeum, Kunszentmárton és

9. Túri Fazekas Múzeum, Mezőtúr.
10. Jász Látogatóközpont, Jászberény,
11. Nagykun Látogatóközpont, Karcag,
12. Csete Balázs Helytörténeti Gyűjtemény, Jászkisér,
13. Faluház és Babamúzeum, Abádszalók,
14. Helytörténeti Gyűjtemény, Törökszentmiklós,
15. Kunkapitány Háza, Kunhegyes,
16. Macimúzeum, Rákóczi falva.

- Az alkalmazott kedvezmény mértéke, az alap jegyárhoz viszonyítva:

- első helyszín: 0%
- második helyszín: 20 %
- harmadik helyszín: 30 %
- negyedik helyszín: 40 %
- ötödik helyszín: 50 %

Hatodik helyszíntől nincs további kedvezmény (50 % kedvezmény érvényes).

- Magánszemélyek részére 1 évre szóló VIP kártya igényelhető, mely korlátlan látogatást biztosít a kártya kiadásától számított egy éven belül a projekt helyszínein. A VIP kártya ára: 10.000 Ft/fő.

A kedvezményre való jogosultságot felhívásra igazolni kell.

Damjanich János Múzeum

- Ingyenesen látogathatók a kiállítások a Damjanich János Múzeum által a Múzeum Baráti Kör tagjai számára kibocsátott állandó belépővel;
- a múzeumban ún. családi jegy váltható, mellyel 2 felnőtt és a velük lévő 2 vagy több gyermek a múzeum összes kiállítását látogathatja, ennek összege 750 Ft/család;
- csoportos látogatás, legkevesebb 10 fő esetén, egy-egy kiállításban a kedvezményes ár 130 Ft/fő.

Szolnoki Galéria

- Ingyenesen látogatható a kiállítás a Damjanich János Múzeum által a Múzeum Baráti Kör tagjai számára kibocsátott állandó belépővel;
- csoportos látogatás, legkevesebb 10 fő esetén a kedvezményes ár 130 Ft/fő.
- 2011-ben a már meglévő szolgáltatások mellett bevezetésre került egy új: az úgynevezett „babakocsis” tárlatvezetés, amellyel új célcsoportot kívántunk megszólítani.

Tabáni Tájház

- Ingyenesen látogatható a kiállítás a Damjanich János Múzeum által a Múzeum Baráti Kör tagjai számára kibocsátott állandó belépővel;
- csoportos látogatás, legkevesebb 10 fő esetén a kedvezményes ár 130 Ft/fő.
- Továbbra is működik az *Iciri-piciri műhely* gyerekeknek, új kezdeményezésünk a nyári táborozók kézműves foglalkoztatása, illetve methodista fiatalok péntek délutáni alkotóműhelye.

„Tiszta forrás” program

Együtműködési megállapodást kötöttünk a Klebelsberg Intézményfenntartó Központ Szolnok Megyeközponti Tankerületével és a Verseggy Ferenc Könyvtár és Közművelődési Intézménnyel az iskolások múzeumlátogatásának ösztönzésére.

További kedvezmények:

1. Díjtalanul látogathatják a múzeumot valamint a kiállítóhelyeket a **Tiszta-előtagú nevet viselő települések iskolásai**, állampolgárságtól függetlenül.
2. Bevezettük az úgynevezett **„Korzó” jegyet**, amellyel a Damjanich János Múzeum egy kiállítását és a Szolnoki Galériát lehet együttesen megtekinteni, így próbáljuk a Damjanich Múzeum Kossuth téri főépületébe látogatók figyelmét a Szolnoki Galériára még jobban felhívni.
3. A **„Korzó plusz”** jeggyel a Damjanich János Múzeum összes kiállítása valamint a Szolnoki Galéria együttesen tekinthető meg.

c) Látogatószám növelésének stratégiája

- A látogatószám növelése érdekében változatos tematikájú, az évfordulókhöz kapcsolódó, az iskolai oktatásban jól hasznosítható, érdekes időszaki kiállításokat valósítottunk meg, amelyekhez kísérő programok egész körét társítottuk.
- Az iskolákkal kiépített kapcsolatainkat fenntartottuk és tovább bővítettük. A **Tiszta forrás program** keretében olyan együttműködési megállapodás jött létre a **Klebelsberg Intézményfenntartó Központ Szolnoki Tankerülete**, a **Verseggy Ferenc Könyvtár és Közművelődési Intézmény**, valamint a **Damjanich János Múzeum** között, melynek célja 21. századi ember kultúrához, tudáshoz való viszonyát, hozzáféréseinek módját alakítani, segíteni.
- Az iskolákkal való kapcsolat még szorosabbá tételére **vándorkiállítást** szerveztünk.
- Az **önkéntes programokon belül több iskolával** is együttműködtünk.
- A hagyományos és közkedvelt **rendezvényeink** mellé újakat is megszerveztünk.
- Megújult múzeumi **honlapunk**, valamint a **Damjanich János Múzeum Facebook profiljának** kialakításával nagyobb kör vált elérhetővé.
- 2015-ben több esetben kérdőíves felmérést végeztünk a kiállításaink és a rendezvényeink kapcsán. 3 típusú lekérdezés történt:

1. A Múzeumok Őszi Fesztiváljához kapcsolódóan központilag kiadott kérdőívekkel;
2. Szolnok város nagyrendezvényei kapcsán;
3. A Szolgáltató Város projekt keretében.

Az eredmények kiértékelése folyamatban van.

Régészeti osztály

Csatlakozás az országos rendezvényekhez, ezáltal csatlakozás az általunk megfizethetetlen országos hírveréshez (tévéreklám!) is – 2015-ben a Régészet Napja sorozathoz.

Tabáni Tájház

- Több nyitvatartási nap/hét,
- több ülőhely létesítése,
- az udvar és az épület karbantartása, balesetmentesítése,
- a nyári időszakra specializálható diákprogramok bővítése,
- erősíteni az iskolákkal, óvodákkal való együttműködést.

d) Az épületen belüli információs eszközök

A múzeumban és kiállítóhelyein feliratok, megállítótáblák segítik a látogatók tájékozódását. A *Jászkun kapitányok nyomában* pályázatnak köszönhetően a régészeti és a néprajzi állandó kiállításban audioguide igényelhető. Akadálymentes, érintőképernyős információs terminál áll a látogatók rendelkezésére a Damjanich János Múzeumban a látogatók által jól elérhető módon. Ezen tájékozódhatnak a megye múzeumairól, turisztikai nevezetességeiről. Az új képzőművészeti állandó kiállítás megvalósulása az információs eszközök bővülésével is járt, termenként hangos tárlatvezetés indítható. A kiállítóterben digitális táblán gazdag, sokrétű háttér-információs anyag segíti a mélyebb tájékozódást a város és a művésztelep történetéről, a művészek pályafutásáról.

e) Múzeumi bolt, büfé, kávézó

A Damjanich János Múzeumban két múzeumi bolt működik: a *Jászkun kapitányok nyomában* projekt fejlesztései közé tartozott a múzeumi bolt kialakítása a régészeti állandó kiállítás előterében az épület földszintjén, ehhez társult az első emeleten a képtár és az időszaki kiállítások terme közös előterében egy újabb múzeumi bolt.

A Szolnoki Galériában szintén kaphatók múzeumi kiadványok, képeslapok.

Büfé, kávézó nincs az épületekben.

f) Az akadálymentesítés helyzete

A múzeum épületei akadálymentesek.

A **Damjanich János Múzeum** Kossuth téri épületében a *Jászkun kapitányok nyomában* pályázat keretében 2010-ben végezték el a szükséges feladatokat: a bejárat átépítése, vizesblokk átépítése, lift részleges akadálymentesítése.

A múzeumépület megközelítése, az abban való akadálymentes közlekedés szinte teljes körűen megoldott. Speciális csoportok – mozgás-, hallás-, látás- és értelmi sérültek – fogadására a múzeum egész látogatótere alkalmas. Fizikálisan egészében megoldott: az előírásoknak megfelelő lejtős feljárón lehet bejönni a múzeumba, a küszöbök olyan alacsonyak (ha vannak), hogy nem jelentenek akadályt, az ajtók szélesre tárhatók (min. 110 cm szélesek). A villanykapcsolók legtöbbször akár kerekesszékből is elérhető. Személyes kíséret bárhová bármikor megoldható. Az akadálymentes mosdó a földszinten bármilyen akadályoztatott számára (beleértve nemcsak a kerekesszékekkel közlekedőket, hanem a babakocsival járó szülőket is) könnyen elérhető, és problémamentesen használható. Az emeletet lifttel megközelíthetőek. A lift hívógombja Braille-írással ellátott, így a látássérültek is használhatják, és az emeletre érkezve hangjelzéssel közli az aktuális szint számát. Ezen túl egy alapfokú és egy középfokú jelnyelvi vizsgával rendelkező munkatárs segítheti a hallássérültek múzeumi tájékozódását; az egyéb tájékoztató eszközök és táblák kihelyezése folyamatban van. Az új múzeumi képtár olyan hangos tárlatvezetést biztosít, amely a gyengén vagy alig látók, illetve a teljes mértékben látássérültek számára is megfelel.

A **Szolnoki Galériát** és a **Sebestyén krt.-i műtárgyraktárat** a 2004–2005-ös felújítás során az előírásoknak megfelelően akadálymentesítették: akadálymentes bejárat, lift, vizesblokk kialakítása megtörtént.

A **Tabáni tájház** építészeti és történeti jellege miatt eleve „akadálymentesített”, hiszen hagyományosan épített, lépcső nélküli földszintes parasztház. A Tabáni Tájházban a vizesblokk akadálymentes.

g) Fogyatékkal élők (látás- és hallássérültek) fogadása a múzeumban

A Damjanich János Múzeum intézményei nyitottak a fogyatékkal élők fogadására. Ezen túlmenően speciális foglalkozássorozatot is szervezünk részükre. A múzeum rendszeresen fogad sérült csoportokat.

h) Kiállítások:

Állandó kiállítások felsorolása látogatószámmal (saját épületben):

Damjanich János Múzeum

Kiállítás címe	2014. tény	2015. terv	2015. tény
Régészet: Vendégségben őseink háza táján	7.650	7.800	5.764
Kunok és jászok a magyarok között – A Jászkun kapitányok nyomában	6.783	7.000	3.641
Néprajz: Mesterségek művészete, Népelet a Közép-Tisza vidéken	6.523	6.700	4.220
Történeti: Városi polgárok a századelőn	4.764	5.000	2.833
Szolnoki Képtár	3.145	8.000	6.282
Meggyes László kiállítása	4.564	3.000	4.138
Állandó kiállítások összesen:	33.429	37.500	26.878

Áthúzódó saját időszakos kiállítások felsorolása látogatószámmal (saját épületben):

Kiállítás címe	2014. tény	2015. terv	2015. tény
Tárgy-eset Kiállítás a szolnoki múzeum fennállásának 80. évfordulója tiszteletére	1.626	3.000	2.003

Új saját időszakos kiállítások felsorolása látogatószámmal (saját épületben):

Damjanich János Múzeum

Kiállítás címe	2015. terv	2015. tény
Merülés A tiszai búvárkodás története (2015. jún. 18. – aug. 30.)	2.500	2.089
Értékteremtés Soosur Georgius festőművész kiállítása (2015. szept. 2. – okt. 4.)	1.000	376
A párhuzamosok a végtelenben találkoznak Cselle Judit tervezőgrafikus művész és Szente-Szabó Ákos festőművész kiállítása (2015. okt. 8. – nov. 8.)	1.500	880
Baráth Fábián szobrászművész kiállítása (2015. nov. 13. – dec. 13.)	1.500	462
„Csak úszni tudóknak” – Fürdőruhák és strandeszközök a 70-es években	–	4.541
Portrék az I. világháborús diplomácia világából. Zádor István grafikái (2015. márc. 19. – jún. 15. Folyosó Galéria)	3.000	5.519
A fény születése A Fiumei Úti Iskola művészeti pályázatának munkáiból (2015. május–jún. 3. Díszudvar)		1.176
Bronz raktárlelet kamarakiállítás (2015. május–okt. DJM Előcsarnok)		2.362
DJM új saját időszaki kiállítások összesen:		17.405

Művészettörténeti osztály

Az osztály szervezésében megvalósuló kiállítások:

1. Fénytörések. Véssey Gábor festőművész kiállítása
2. Czóbel Béla festőművész kiállítása
3. Fazonigazítás. Hogyan lesz a hamisból eredeti?
4. Hegedüs Endre festőművész kiállítása
5. Portrék az I. világháborús diplomácia világából. Zádor István portréi
6. Értékteremtés. Soosvr Georgius festőművész kiállítása
7. A párhuzamosok a végtelenben találkoznak. Cselle Judit tervezőgrafikus művész és Szente-Szabó Ákos festőművész kiállítása
8. Baráth Fábián szobrászművész kiállítása

Szolnoki Galéria

Kiállítás címe	2015. terv	2015. tény
Fénytörések. Véssey Gábor festőművész kiállítása (2015. ápr. 11. – máj. 17.)	1.500	1.397
Czóbel Béla festőművész kiállítása (2015. máj. 22. – júl. 5.)	2.300	3.882
Fazonigazítás. Hogyan lesz a hamisítványból eredeti? (2015. júl. 14. – aug. 30.)	nem tervezett	1.009
Hegedűs Endre kiállítása (2015. szept. 4. – 2015. okt. 11.)	1.500	883
Reflex. A Szolnoki Képzőművészeti Társaság éves kiállítása (2015. okt. 17. – dec. 15.)	2.000	2.159
Szolnoki Galéria új saját időszaki kiállítások összesen:		9.330

A terv az ef Zámbo kiállítás megvalósulásával számolt, ami nagy érdeklődésre tartott volna számot. Helyette a *Fazonigazítás* című kiállítás került megrendezésre, ami különleges volt ugyan, de nem vonzott annyi látogatót.

Országos és nemzetközi kiállítási programok keretében megvalósuló kiállítások látogatószámmal (saját épületben):

Damjanich János Múzeum

Kiállítás címe	2014. tény	2015. terv	2015. tény
Kolostorok kincsei – Interaktív régészeti kiállítás Katona József Múzeum, Kecskemét (2015. márc. 12. – jún. 7.)	–	3.000	1.543

Szolnoki Galéria

Kiállítás címe	2014. tény	2015. terv	2015. tény
Erdélyen innen – Alföldön túl. A Fekete-Körös völgye a századfordulón A Néprajzi Múzeum kiállítása	–	1.550	1.575

Országos és nemzetközi kiállítási programok, vándorkiállítások, intézményközi kapcsolatok keretében megvalósuló kiállítások látogatószámmal (külső helyszínen):

Kiállítás címe	Helyszín	2014. tény	2015. tervek	2015. tény
„Árpád népe – Gyula népe” A honfoglaló magyarok emlékének a Közép-Tisza vidéken (2015. febr. 11. – máj. 3.)	Miskolc, Herman Ottó Múzeum Papszeri Kiállítási Épülete	-	2.000	1.316
„Árpád népe – Gyula népe” A honfoglaló magyarok emlékének a Közép-Tisza vidéken	Eger, Dobó István Vármúzeum	-	5.000	31.714
„Árpád népe – Gyula népe” A honfoglaló magyarok emlékének a Közép-Tisza vidéken	Keszthely, Balatoni Múzeum	-	2.000	1.628
„Árpád népe – Gyula népe” A honfoglaló magyarok emlékének a Közép-Tisza vidéken	Szentes, Koszta József Múzeum	-	Nem terveztük	692
„Árpád népe – Gyula népe” összesen:				35.350
I. vh. kiállítás	Karcag, Györfy István Nagykun Múzeum			525
I. vh. kiállítás	MH Béketámogató Kiképző Központ			583
I. vh. kiállítás	HIM egyik dunántúli kiállítóhelye			349
I. vh. kiállítás	Besenyszög, Vehiculum Ház			714
I. vh. kiállítás	Nagykátá			689
I. vh. kiállítás	Szolnok, Agora			320
I. vh. kiállítás összesen:				3.180
Birodalmak peremén	Tiszapüspöki Helytörténeti gyűjtemény			685
Merülés – A tiszai búvárkodás	Szolnoki Főiskola			420
Merülés – A tiszai búvárkodás	Tiszai Hal Napja			3.108
Merülés – A tiszai	Szolnoki			130

búvárkodás	Búvár Sportegyesület és az Ipari Búvárok Országos Szövetségének székháza			
	Széchenyi István Gimnázium			567
Merülés összesen:				4.225
Vándorkiállítások összesen:				43.440

Az „Árpád népe – Gyula népe” A honfoglaló magyarok emlékműve a Közép-Tisza vidéken kiállítás vándoroltatásában, a helyszíneken való megrendezésben részt vettek: Császár Péter, Fülöp Orsolya, Madaras László, Pató Mária, Szébenyi Nándor.

Néprajzi osztály

Kiállítás címe	Helyszín	2014. tény	2015. terv	2015. tény
Erdélyen innen – Alföldön túl. A Fekete-Körös völgye a századfordulón	Szolnoki Galéria			

i) Látogatottság:

Damjanich János Múzeum és kiállítóhelyei

Mutatók	2014. tény	2015. terv	2015. tény
Összes látogatószám	57.349	66.100	61.018
ebből: teljes árat fizető látogató	1.178	1.225	591
kedvezményes árat fizető	1.524	1.640	1.675
ingyenes	54.647	63.235	58.752
Diák látogatók	19.283	20.000	16.535
Ebből külföldi látogatók (becsült százalék)	2%	2%	2%

Szolnok Megyei Jogú Város Önkormányzatával mint fenntartóval kötött megállapodásunk és a jóváhagyott Használati és Szolgáltatási Szabályzatunk alapján történik a látogatói kedvezményrendszer működtetése. A kedvezményes és ingyenes látogatók magas aránya folytán kieső belépőjegy-bevételünket a fenntartó éves támogatásában kívánja kompenzálni.

Damjanich János Múzeum

Mutatók	2014. tény	2015. terv	2015. tény
Összes látogatószám	45.101	53.000	47.829
ebből: teljes árat fizető látogató	770	800	230
kedvezményes árat fizető	1.025	1.100	1.032
ingyenes	43.306	51.100	46.567
Diák látogatók	17.201	20.000	14.233
Ebből külföldi látogatók (becsült százalék)	2%	2%	2%

Az adatokat kérjük a muzeális intézmények látogatóit megillető kedvezményekről szóló 194/2000. (XI. 24.) Korm. rendelet alapján nyilvántartani.

Szolnoki Galéria

Mutatók	2014. tény	2015. terv	2015. tény
Összes látogatószám	10.626	11.300	10.905
ebből: teljes árat fizető látogató	384	400	313
kedvezményes árat fizető	419	460	486
ingyenes	9.823	10.440	10.106
Diák látogatók	1.519	1.600	1.339
Ebből külföldi látogatók (becsült százalék)	57 fő	60 fő	2%

Tabáni tájház

Mutatók	2014. tény	2015. terv	2015. tény
Összes látogatószám	1.622	1.800	2.284
ebből: teljes árat fizető látogató	24	25	48
kedvezményes árat fizető	80	80	157
ingyenes	1.518	1.695	2.079
Diák látogatók	563	600	963
Ebből külföldi látogatók (becsült százalék)	2%	2%	2%

- j) A muzeális intézmények látogatóit megillető kedvezményekről szóló 194/2000. (XI.24.) Korm. rendelet 2. § (2) bekezdésében foglaltak alapján nyújtandó kedvezmények a muzeális intézmény által meghatározott napjai, **havi bontásban**.

Díjtalanul látogathatja a muzeális intézmények állandó kiállításait az EGT-állampolgár minden hónap egyik hétvégéjének a muzeális intézmény által meghatározott napján 2015-ben:

Január	18.
Február	8.
Március	8.
Április	12.
Május	10.
Június	14.
Július	12.
Augusztus	9.
Szeptember	13.
Október	11.
November	8.
December	13.

c) **Gyűjtemények gyarapítása és nyilvántartása**

1. **Gyarapodás**

	2014. tény	2015. terv	2015. tény
Tárgyévi régészeti és őslénytani feltárások alapterületének várható nagysága (m ²)	2 projekt 3 lelőhelye, 147.751 m ² , 407 nap alatt	1 projekt 1 lelőhelye 36.760 m ² -en, várhatóan 40 nap alatt	M4 autópálya megelőző feltárása 1 lelőhelyen, 68 munkanap, 31.774 m ² Tiszapüspöki – Fehértópart, próbaásatás, 674 m ² , 12 munkanap Jászfényszaru – Ipari park, próbaásatás, 900 m ² , 9 munkanap (nem volt régészeti lelőhely)

			Tiszapüspöki – Fehértó- part, megelőző feltárás, 8.938 m ² , 33 munkanap M44 autópálya, próbaásatás, 36 lelőhelyen, 46.468 m ² , 36 munkanap
Az éves gyűjteményfejlesztési tervben meghatározott egyéb gyűjteménygyarapítási alkalmak száma	31	17	22
A régészeti és őslénytani feltárás nyomán feldolgozandó állomány nagysága - összesen (db, vagy egyéb jellemző mutató) - tárgyévben (db, vagy egyéb jellemző mutató)	Összesen: kb. 897.000 db Tárgyévben: kb. 12.000 db	Összesen: kb. 893.000 darab Tárgyévben: kb. 4.000 db	leltározatlan kb. 896.000 darab tárgyévi gyarapodás: kb. 6.000 darab
A feldolgozandó egyéb műtárgyállomány nagysága - összesen (db, vagy egyéb jellemző mutató) - tárgyévben (db, vagy egyéb jellemző mutató)	Összesen: 5.746 Tárgyévben: 3.502	Összesen: 6.200 Tárgyévben: 2.400	7.026 db + kb. 1 fm kotta és irat 1.588 db + kb. 1 fm kotta és irat
A tárgyévben régészeti és őslénytani feltárás nyomán múzeumba került tárgyak száma (db, vagy egyéb jellemző mutató)	kb. 12.000 darab	kb. 4.000 db	kb. 6.000 darab
Ajándékozással bekerült tárgyak száma (db)	238	125	1.016 + kb. 1 fm kotta és irat
Adásvétellel bekerült tárgyak száma (db)	35	2	228
A tárgyévben egyéb, a fentiek kívüli gyűjteménygyarapodással bekerült tárgyak száma (db)	275	12	300
A gyűjteményfejlesztési tervben	–	–	osztályonkénti

meghatározott gyarapodás teljesülésének aránya (%)			táblázatokban
--	--	--	---------------

Könyvtár és közönségkapcsolatok osztály

	2014. tény	2015. terv	2015. tény
Tárgyévi régészeti és őslénytani feltárások alapterületének várható nagysága (m ²)	-	-	-
Az éves gyűjteményfejlesztési tervben meghatározott egyéb gyűjteménygyarapítási alkalmak száma	0	0	0
A régészeti és őslénytani feltárás nyomán feldolgozandó állomány nagysága - összesen (db, vagy egyéb jellemző mutató) - tárgyévben (db, vagy egyéb jellemző mutató)	-	-	-
A feldolgozandó egyéb műtárgyállomány nagysága - összesen (db, vagy egyéb jellemző mutató) - tárgyévben (db, vagy egyéb jellemző mutató)	366 366	400 400	400 400
A tárgyévben régészeti és őslénytani feltárás nyomán múzeumba került tárgyak száma (db, vagy egyéb jellemző mutató)	-	-	-
Ajándékozással bekerült tárgyak száma (db)	81	92	219
Adásvétellel bekerült tárgyak száma (db)	27	10	85
A tárgyévben egyéb, a fentiekén kívüli gyűjteménygyarapodással bekerült tárgyak száma (db)	258	320	258
A gyűjteményfejlesztési tervben meghatározott gyarapodás teljesülésének aránya (%)	-	-	-

Művészettörténeti osztály

	2014. tény	2015. terv	2015. tény
Tárgyévi régészeti és őslénytani feltárások alapterületének várható nagysága (m ²)	-	-	-
Az éves gyűjteményfejlesztési tervben	0	0	0

meghatározott egyéb gyűjteménygyarapítási alkalmak száma			
A régészeti és őslénytani feltárás nyomán feldolgozandó állomány nagysága			
- összesen (db, vagy egyéb jellemző mutató)	-	-	-
- tárgyévben (db, vagy egyéb jellemző mutató)			
A feldolgozandó egyéb műtárgyállomány nagysága			
- összesen (db, vagy egyéb jellemző mutató)	1968	1968	1989
- tárgyévben (db, vagy egyéb jellemző mutató)	10	0	21
A tárgyévben régészeti és őslénytani feltárás nyomán múzeumba került tárgyak száma (db, vagy egyéb jellemző mutató)	-	-	-
Ajándékozással bekerült tárgyak száma (db)	3	0	15
Adásvétellel bekerült tárgyak száma (db)	0	0	0
A tárgyévben egyéb, a fentiekén kívüli gyűjteménygyarapodással bekerült tárgyak száma (db)	7	0	6
A gyűjteményfejlesztési tervben meghatározott gyarapodás teljesülésének aránya (%)	-	-	-

Néprajzi osztály

	2014. tény	2015. terv	2015. tény
Tárgyévi régészeti és őslénytani feltárások alapterületének várható nagysága (m ²)	-	-	-
Az éves gyűjteményfejlesztési tervben meghatározott egyéb gyűjteménygyarapítási alkalmak száma	6 nap	7 nap	7 nap
A régészeti és őslénytani feltárás nyomán feldolgozandó állomány nagysága			
• összesen (db, vagy egyéb jellemző mutató)	-	-	-
• tárgyévben (db, vagy egyéb jellemző mutató)			
• A feldolgozandó egyéb műtárgyállomány nagysága	3800	4800	kb. 4.000
• összesen (db, vagy egyéb)	1556	1000	kb. 500

jellemző mutató) • tárgyévben (db, vagy egyéb jellemző mutató)			
A tárgyévben régészeti és őslénytani feltárás nyomán múzeumba került tárgyak száma (db, vagy egyéb jellemző mutató)	-	-	-
Ajándékozással bekerült tárgyak száma (db)	23	25	145
Adásvétellel bekerült tárgyak száma (db)	0	0	0
A tárgyévben egyéb, a fentiekén kívüli gyűjteménygyarapodással bekerült tárgyak száma (db)	10 (adattári gyarapodás, pályázati felhívásra)	12 (adattári gyarapodás, pályázati felhívásra)	
A gyűjteményfejlesztési tervben meghatározott gyarapodás teljesülésének aránya (%)	10%	20%	500%

Régészeti osztály

	2014. tény	2015. terv	2015. tény
Tárgyévi régészeti és őslénytani feltárások alapterületének várható nagysága (m ²)	2 projekt 3 lelőhely befejezve, 1 lelőhely áthúzódó 2015- re feltárva: 147.751 m ² összesen: 407 nap	1 projekt 1 lelőhelye 36.760 m ² - en, várhatóan 40 nap alatt	M4 autópálya megelőző feltárása 1 lelőhelyen, 68 munkanap, 31.774 m ² Tiszapüspöki – Fehértó- part, próbaásatás, 674 m ² , 12 munkanap Jászfényszaru – Ipari park, próbaásatás, 900 m ² , 9 munkanap (nem volt régészeti lelőhely) Tiszapüspöki – Fehértó- part, megelőző

			feltárás, 8.938 m ² , 33 munkanap M44 autópálya, próbaásatás, 36 lelőhelyen, 46.468 m ² , 36 munkanap
Az éves gyűjteményfejlesztési tervben meghatározott egyéb gyűjteménygyarapítási alkalmak száma	0	0	0
A régészeti és őslénytani feltárás nyomán feldolgozandó állomány nagysága - összesen (db, vagy egyéb jellemző mutató) - tárgyévben (db, vagy egyéb jellemző mutató)	összes leltározatlan: kb. 897.000 darab tárgyévi gyarapodás: kb. 12.000 darab leltározatlan	kb. 4.000 darab gyarapodás	összes leltározatlan kb. 896.000 darab tárgyévi gyarapodás: kb. 6.000 darab
A feldolgozandó egyéb műtárgyállomány nagysága - összesen (db, vagy egyéb jellemző mutató) - tárgyévben (db, vagy egyéb jellemző mutató)	-	-	-
A tárgyévben régészeti és őslénytani feltárás nyomán múzeumba került tárgyak száma (db, vagy egyéb jellemző mutató)	kb. 12.000 darab	terv: kb. 4.000 darab	kb. 6.000 darab
Ajándékozással bekerült tárgyak száma (db)	-	-	-
Adásvétellel bekerült tárgyak száma (db)	2 darab	nem volt tervezve	66 darab
A tárgyévben egyéb, a fentiek kívüli gyűjteménygyarapodással bekerült tárgyak száma (db)	-	-	-
A gyűjteményfejlesztési tervben meghatározott gyarapodás teljesülésének aránya (%)	-	-	-

A 2014-es évet azzal zártuk, hogy mindössze egy ásatásról volt tudomásunk, és ehhez még a tervezett akkreditációt is teljesítenünk kellett. Szerencsére az akkreditációs törvény végleges változata szerint múzeumunk különösebb gond nélkül tudta teljesíteni az abban megszabott feltételeket. Igaz, akkreditációt kizárólag saját megyénkre kértünk, de a régészeti osztály személyi és tárgyi feltételei ennél nem is tesznek többet lehetővé.

Márciusban, a terveknek megfelelően elkezdtük az M4-es autópálya megelőző feltárásának elmaradt lelőhelyén a munkát. Az építési munkálatokat áprilisban leállították ugyan, de ez a régészetet nem érintette, mi a feladatot az előzetes terveknek megfelelően elvégeztük illetve be is fejeztük – két kis részlet híján, ami azért nem történhetett meg, mert a kivitelezők már levonultak a területről, és nem volt, aki a feltárás miatt keletkező és a forgalmat akadályozó szakaszt helyre tudta volna állítani. (A feltárás egyébként a M4 07. és 20/22. számú lelőhelyén maradt töredékben, mely állapotról a beruházó NIF Zrt-t tájékoztattuk, illetve a munkák felhagyását velük egyeztettük.) Így az M4-es projekt szinte 100%-ban befejezettek tekinthető (kb. 15 munkanapra való feltárás maradt el csupán), amennyiben a kivitelezés bármilyen formában újraindul, azt a feltárás már nem akadályozza – természetesen abban az esetben, ha a nyomvonal nem módosul. (Ásatásvezetők: Polgár Zoltán és Tárnoki Judit)

A nyár elejéig tartó feltárás során azonban nem tervezett feladatok is beléptek. A Forster Központ bevonta a múzeumot két próbaásatásba is, mely közül a Tiszapüspöki határát érintő nemcsak pozitív, de rendkívül jelentősnek is bizonyult. A próbaásatás nyomán a tervezett gabona-feldolgozó üzem területén egy teljes, 92 síros, rendkívül gazdag gepida temetőt és egy hasonlóan izgalmas szarmata telep egy részét tártuk fel 2015 nyarán. A munka – vele együtt a megfigyelés melletti feltárás – várhatóan 2016 elején is folytatódik. A területen dolgozó kivitelező, a Tisza-TK Projekt Kft. mindenben rendkívül korrekt partnere volt a múzeumnak, építési tevékenységüket a régészeti feladatellátáshoz igazították, és minden segítséget megadtak a régészeti munkák elvégzéséhez. (Ásatásvezető: Kovács Péter)

Szeptember közepén kereste meg a múzeumot a Forster Központ azzal a kérdéssel, hogy csatlakozni tudunk-e az M44 gyorsforgalmi út *Előzetes régészeti dokumentációjához* kapcsolódó próbaásatások elvégzésébe. A feladat igen sokrétű volt, a rendelkezésre álló határidő pedig vésszesen szoros, mindössze 6 hét állt rendelkezésünkre – az is az őszi legcsapadékosabb időszakában, október-novemberben. A feltárásba azért is be kellett kapcsolódnunk, mert a későbbiekben a megelőző feltárás is a mi feladatunk lesz, és így időben szembesülhettünk a ránk váró feladatokkal. Felelősséggel azonban csak úgy tudtuk elvállalni ezt a hatalmas munkát, hogy segítő partnerként magunk mellett tudhattuk az ELTE BTK Régészettudományi Intézetét és a Salisbury Kft.-t. A teljes feltárt terület ránézésre nem tűnik teljesíthetetlenül nagynak (4,6 hektár), de összesen 36 lelőhelyen (!) kellett kutatást folytatni, a mintegy 30 kilométeres nyomvonalon elszórva – a próbaásatás legnagyobb kihívását ennek a koordinálása, logisztikája jelentette. De nem kevés szerencsével sikerült a munkát elvégeznünk.

El kell mondanunk, hogy az M44 próbaásatásánál problémásabb munkával még nem találkoztunk. A beruházó NIF Zrt. részéről a feladat nem volt megfelelően előkészítve, október végén még kisajátítatlan parcellák, ki nem vágott erdők, bozótos, lábön álló kukoricatáblák, elmaradt lőszerezés, megakadt kitérés akadályozta a munkánkat napról-napra. Ennek következtében a kijelölt ásatási területek közül öt helyszínen nem is tudtuk elvégezni a próbázást (két lelőhelyen nem sikerült nyélbe tüni a kisajátítást, másik három lelőhelyet pedig a késlekedés miatt az őszi esőzés beállta után egyszerűen nem tudtunk megközelíteni), valamint másik három lelőhelyen csak töredékében kaptuk meg a területet a feltáráshoz. A Forster Központ mindenben támogatta munkánkat, de a sorozatosan felmerülő akadályokkal szemben ők is tehetetlenek voltak. (Ásatásvezetők: Kertész Róbert, Kovács Péter, Madaras László, Mali Péter, Tárnoki Judit)

Speciális régészeti feladatok:

I./ lelőhelyek ellenőrzése, leletbejelentések kivizsgálása

A régészet fontos feladata a véletlenszerűen előkerülő leletekről érkező bejelentések kivizsgálása valamint az ismert lelőhelyek ellenőrzése, állapotuk szemmel tartása. Ez idén sem volt másképp, az osztály tagjai több alkalommal is végeztek ilyen természetű munkát.

Cseh János és Tárnoki Judit: településfejlesztési tervhez kapcsolódó örökségvédelmi hatástanulmány és lelőhely-ellenőrzés Kengyelen;

Polgár Zoltán és Tárnoki Judit: középkori leletek bejelentésének kivizsgálása Tiszajenőn;

Tárnoki Judit: Jászdózsa-Kápolnahalom, Tószeg-Laposhalom és Tiszafüred-Ásotthalom bronzkori tell-telepek állapotának ellenőrzése;

Tárnoki Judit: rendőrségi bejelentés nyomán leletkivizsgálás Kenderes és Kunmadaras területén;

Tárnoki Judit: lakossági bejelentés nyomán leletkivizsgálás Fegyverneken, bronzkincs lelőhelyének azonosítása;

Tárnoki Judit: helyszíni ellenőrzés Tiszafüreden, az ipari park területén és hatástanulmány készítése.

II. Terepbejárások

A terepi munkálatok fontos része a terepbejárás – új lelőhelyek felderítése. Ebben az évben egy régészeti szempontból gazdag terület, a Szajol, Törökszentmiklós és Tiszapüspöki határában kanyargó Tinóka-ér medrét kísérő partokat vizsgáltuk át módszeresen. A bejárás elsődleges célja a Tiszapüspökiben feltárt gepida temető telepének felderítése volt, de természetesen a többi korszak leleteit is azonosítottuk.

Ezt a munkát Cseh János végezte, mely során 15 lelőhelyet azonosított – köztük azt a gepida telepet is, mely a temetőhöz tartozhatott!

Polgár Zoltán: Tomajmonostora Árpád-kori templomának és korai településének felderítése – a több napos terepbejárás ellenére a kutatás negatív eredménnyel zárult, illetve 2016-ban folytatjuk a keresését.

III. Szakfelügyelet

A régészeti osztály munkaidejének jelentős részét teszi ki a különféle földmunkával járó beruházások ellenőrzése és szakfelügyelete, mely feladatokat az Örökségvédelmi Hivatal írja elő. A helyszíni ellenőrzésen túl minden esetben megfigyelési jelentést is készítettünk a beruházóknak.

Kertész Róbert szakfelügyeletet biztosított a Jászfényszaru – Samsung bekötő út építése és az ipari park tereprendezése során, mintegy két hónap időtartamban;

Kertész Róbert és Tárnoki Judit: Jászdózsa szennyvízhálózatának kiépítése, több alkalommal;

Polgár Zoltán: Fegyvernek város területén folyó csatornázási munkák rendszeres szakfelügyelete;

Polgár Zoltán, Tárnoki Judit szakfelügyelet a szolnoki Reptár építése során, több alkalommal;

Polgár Zoltán: Cibakháza szennyvízhálózatának kiépítése, rendszeres ellenőrzés;

Mali Péter és Tárnoki Judit szakfelügyelet Jászkisér szennyvíztelep építése során;

Mali Péter és Tárnoki Judit az OGD Central gázkutainak és gázvezetékének kiépítése Szolnok, Szajol, Túrkeve, Mezőtúr, Öcsöd határában, több alkalommal;

Tárnoki Judit: Tiszaszentimre szennyvízhálózat kiépítése, rendszeres ellenőrzés;

Tárnoki Judit: a 33. számú főút bővítése során szakfelügyelet Tiszafüreden, több alkalommal.

Történeti osztály

	2014. tény	2015. terv	2015. tény
Az éves gyűjteményfejlesztési tervben meghatározott egyéb gyűjteménygyarapítási alkalmak száma	25 alkalom, 14 nap	10 alkalom, 7 nap	15 alkalom, 8 nap
A feldolgozandó egyéb műtárgyállomány nagysága - összesen (db, vagy egyéb jellemző mutató) - tárgyévben (db, vagy egyéb jellemző mutató)	Összesen: 1.570 Tárgyévben: 999 tétel, 1570 db Tárgyi gyűjtemény: 349 tétel, 920 db Adattár: 226 tétel Adattári fotó: 180 tétel Archív fotó: 244 db	Összesen: 1.000 Tárgyévben: Össz.: 1.000 tétel Tárgy: 500 tétel Adattár: 150 tétel Adattári fotó: 250 db Archív fotó: 100 db	637 db + kb. 1 fm kotta és irat
Ajándékozással bekerült tárgyak száma (db)	131 db	100 db	66 gyarapodási tétel, 637 db + kb. 1 fm kotta és irat)

Adásvétellel bekerült tárgyak száma (db)	6 tétel	2 tétel	7 gyarapodási tétel, 77 db
A tárgyévben egyéb, a fentiekén kívüli gyűjteménygyarapodással bekerült tárgyak száma (db)	-	-	2 gyarapodási tétel, 36 db
A gyűjteményfejlesztési tervben meghatározott gyarapodás teljesülésének aránya (%)			170%

a) Gyarapodás és arányainak teljesülése

A Damjanich János Múzeum költségvetése évek óta nem tartalmaz gyűjteménygyarapításra szánt összeget, ezért ez nehezen tervezhető. Bár az intézmény kidolgozott gyűjteménygyarapítási tervet a törzsgyűjtemény módszeres kiegészítésére, és mindig vannak a múzeum látókörében megszerezni kívánt tárgyak/tárgyegyüttesek, ezek megszerzéséhez sikeres pályázatok, egyéb támogatások szükségesek. Örvendetes viszont, hogy sokszor igen értékes ajándékok is gazdagítják gyűjteményünket.

Művészettörténeti osztály

Feladat	Felelős	Határidő	A teljesülés státusza
Tárgyi gyűjtemény gyarapítása	Zsolnay László, Szebenyi Nándor	2015. december	Teljesítve

2015-ben Demény Istvánné magángyűjtő adományozott múzeumunknak 15 db Brenner György grafikát, illetve a revízió során előkerült, korábban leltározatlan művek kerültek a gyűjteménybe (pl. Zádor István, Bihari Sándor, Moller Pál, Chiovini Ferenc festményei).

Néprajzi osztály

Feladat	Felelős	Határidő	A teljesülés státusza
Digitális fotótár	Benedek Csaba	2015. december	2246 fotó adatolása, nyilvántartásba vétel nélkül

Régészeti osztály

2015 folyamán a gyűjtemény túlnyomó többségében az ásatásokon előkerült leletanyaggal gyarapodott, ez a becsléseink szerint mintegy 6.000 darab tárgyat jelent. (Ennek zöme

edénytöredék, elenyésző része, kb. 1-2%-a egyéb lelet: kőből, fémből, csontból készült telepleletek és sírmellékletek.) Vásárlás útján jutottunk hozzá egy késő bronzkori depotlethez, mely Fegyverneken került elő.

A régészeti gyűjtemény gyarapodásának arányai nem tervezhetők. Egyedül az lenne prognosztizálható, ha *tervásatása* lenne a múzeumnak, de ilyen tevékenységre utoljára 2004-ben került sor, azóta kizárólag megelőző feltárások, próbaásatások és leletbejelentések során bővült a gyűjteményünk.

A leletbejelentés, természeténél fogva nem tervezhető, teljesen véletlenszerű.

A megelőző feltárások és próbaásatások pedig nem a múzeumtól függenek, a gyakorlatban a múzeum az utolsó láncszem, amely értesül egy tervezett beruházásról. Ez 2015-ben sem volt másképp, az év folyamán, teljesen hektikus módon szereztünk tudomást a ránk váró feladatokról. Ezen kívül jelenleg nincs olyan lehetőség, pályázati forrás, mely *tervásatást* támogatna hazánkban.

Mivel a régészeti gyűjtemény gyarapodása a múzeum számára semmilyen módon nem tervezhető, a megvalósulás mértéke, aránya (pláne felelőse, határideje) értelmezhetetlen.

Történeti osztály

Feladat	Felelős	Határidő	A teljesülés státusza
tárgyi gyűjtemény gyarapítása	Gulyás Katalin, Bagi Gábor	2015. dec. 31.	túlteljesítve (3x)
adattár gyarapítás	Gulyás Katalin	2015. dec. 31.	teljesítve
fotógyűjtemény gyarapítása			
- archív	Gulyás Katalin	2015. dec. 31.	- Teljesítve
- adattári			- Túlteljesítve (6x)

b) Kiemelkedő darabok vagy együttesek bekerülése

Művészettörténeti osztály

Feladat	Felelős	Határidő	A teljesülés státusza
Brenner György grafikái	Zsolnay László, Szebenyi Nándor	2015. december	teljesült
revízió során előkerült leltározatlan művek	Zsolnay László, Szebenyi Nándor	2015. december	teljesült

Brenner György grafikái (papír-filctoll), 15 db, lelt.sz.: DM 2015.2. – DM 2015.16.1.
Zádor István: Akt-tanulmány (olaj, vászon, 41x19,8 cm), lelt.sz.: DM 2015.1.1.
Zádor István: Női akt (papír, pasztell, 79,5x59,5 cm), lelt.sz.: DM 2015. 17.1.

Moller Pál: Dr. Deutch Adolf ügyvéd portréja (olaj, vászon, 78x63 cm), lelt.sz.: DM 2015.18.1.

Moller Pál: Dr. deutch Adolfné portréja (olaj, vászon, 74x59 cm), lelt.sz.: DM 2015.19.1.

Bihari Sándor: Őnarckép (fa, vászon, olaj, 44,5x37 cm), lelt.sz.: 2015.20.1.

Chiovini Ferenc: Falusi pillanat (olaj, vászon, 40 x 50 cm), lelt.sz.: 2015.21.1.

Néprajzi osztály

Feladat	Felelős	Határidő	A teljesülés státusza
Megyebeli fazekas munkák	Gecse Annabella	2015.december	8 db, teljesült

Régészeti osztály

A régészeti gyűjtemény 2015-ben, előre nem látható és nem tervezhető módon, csupán a szerencsés véletlenekhez köszönhetően, két, országos jelentőségű tárgy-együttessel is gyarapodott. Az egyik a leletbejelentés útján bekerült, 66 darabból álló bronz depotlelet Fegyvernekről, a másik a tiszapüspöki gepida temető tárgyai, a gabona-feldolgozó üzem megelőző feltárásáról, kb. 180 darab tárgy. Ehhez fogható jelentőségű gepida temető megyénkben utoljára 1954-ben, 61 évvel ezelőtt került elő!

Történelmi osztály

Feladat	Felelős	Határidő	A teljesülés státusza
Tárgyi és dokumentumgyűjtemény			
konyhaszekrény Sziráki Éva hagyatékából	Gulyás Katalin		teljesült
a Neugebauer Antal és Fia cég üzleti levelezését tartalmazó ún. másolókönyv, 1890-92	Gulyás Katalin		teljesült
Szolnok város térképe az 1944. évi bombázások során történt bombabecsapódásokkal, vitéz Csonka Antal főhadnagy rajza	Gulyás Katalin		teljesült
Altista fényképezőgép – eredeti bőrtokján Aranka fotószalon jelzéssel	Gulyás Katalin		teljesült
2 db téglá az egykori indóházból (REP-tár építkezés)	Gulyás Katalin		teljesült

P. Szabó Polikárp OFM műveinek kottái	Gulyás Katalin		teljesült
Balogh Kálmán gyógyszerészeti könyve	Gulyás Katalin		teljesült
Iratok és sajtótermékek az 1956-os forradalom idejéből	Bagi Gábor		teljesült
Fotótár			
Nagy Géza magángyűjtő újabb képeslap albuma	Gulyás Katalin	2015. május	NKA pályázati támogatásból tervezett vásárlás – teljesült
ritka szolnoki képeslapok: az épülő szolnoki zsinagóga, a vasúti étterem belső tere	Gulyás Katalin		teljesült
a szolnoki közúti híd újjáépítése (1920 k.)	Gulyás Katalin		teljesült
negatív üveglemez: a szolnoki telefonközpont, 1920-as évek (Kerny Károly hagyatékából)	Gulyás Katalin		teljesült
penzügyőr-laktanya, pénzügyőrök (Csizmadia György felvételei – 3 db)	Gulyás Katalin		teljesült
fényképalbum a 68-as Jászkun huszárezred ezrednapjáról	Gulyás Katalin		teljesült
kitüntetések átadása a szolnoki tűzér-laktanyában (4 db)	Gulyás Katalin		teljesült
felvonulás és szobordöntés Szolnokon, 1956 (3 db)	Gulyás Katalin		teljesült
zöltségárusok a Megváltó patika előtt	Gulyás Katalin		teljesült
a Bánffy Katalin leánygimnázium 1.a osztálya (1936)	Gulyás Katalin		teljesült
99 db fénykép az '56-os forradalom szolnoki eseményeiről	Bagi Gábor		teljesült

2015-ben különösen erős anyaggal, jól adatolt fényképekkel sikerült a fotógyűjteményünket gyarapítani. A felsoroltakon kívül jelentősek még a bekerült családi fényképgyűjtések is:

- Kálmán Mihály leszármazottjait ábrázoló fényképek;
- csoportkép keretben: férfiak és nők szolnoki viseletben;
- Neugebauer család: kovácsoltvas kapu, kerékpárversenyzők; konyha;
- 6 db fénykép a Tisza szálló építése idejéből és egykori főportásának hagyatékából (1930-as évek);

Digitalizálásra:

- Váló Mihály 33 db családi fényképe a virtuális fényképtárba (méhészkedés, kerékpárversenyzés, szórakozás);
- a virtuális képtárba: letöltések a *Szolnok a Múltban* c. facebook-oldalról, illetve a *Fortepan.hu*-ról (73 db)
- Bassola László kultuszminisztériumi államtitkár iratai (digitalizálásukat Jámbor Csaba, Benedek Csaba és Dobos Dóra végezte).

2. Nyilvántartás

Damjanich János Múzeum

	2014. tény	2015. terv	2015. tény
Tárgyévben gyarapodási naplóba vett kulturális javak száma (tétel és db)	12.133	4.035	6.779 db + kb. 1 fm kotta és irat
Tárgyévben szakleltárkönyvbe vett kulturális javak száma (tétel és darab)	19.445	5.450	1.812 tétel 18.118 db
Tárgyévben szekrénykataszteri nyilvántartásba vett kulturális javak száma (tétel)		300 db (pozitív fényképnagyítás)	1.559 db
Tárgyévben revízió alá vont kulturális javak száma (tétel és db)	15.106	6.100	5.284
A tárgyév végén feldolgozott (szakleltárkönyvben, szekrénykataszteri nyilvántartásban szereplő) teljes állomány száma (tétel) és aránya a teljes műtárgyállományhoz képest (%)	372.189	379.485	387.521

A feldolgozott állomány aránya a teljes műtárgyállományhoz képest adat a gyűjteményi osztályok táblázataiban szerepel – a gyűjtemények jelentősen eltérő nagysága, jellege és feldolgozottsága miatt.

Könyvtár és közönségkapcsolatok osztály

	2014. terv	2015. terv	2015. tény
Tárgyévi gyarapodási naplóba vétel száma	–	–	–
Tárgyévi szakleltárkönyvbe vétel száma	273 db könyv és 93 kötet folyóirat	Könyv: 300 db Folyóirat: 100 db	Könyv: 442 db Folyóirat: 120 db
Tárgyévben revízió alá vont tárgyak száma	0	0	0
Feldolgozott állomány száma (db) és aránya a teljes műtárgyállományhoz képest (%)	55.375 kötet, 99 %	55.475 kötet, 99 %	55.966 kötet, 99.2 %

Művészettörténeti osztály

	2014. tény	2015. terv	2015. tény
Tárgyévben gyarapodási naplóba vett kulturális javak száma (tétel és db)	0	0	21 tétel, 29 db
Tárgyévben szakleltárkönyvbe vett kulturális javak száma (tétel és darab)	10	0	21 tétel, 29 db
Tárgyévben szekrénykataszteri nyilvántartásba vett kulturális javak száma (tétel)	–	–	–
Tárgyévben revízió alá vont kulturális javak száma (tétel és db)	2.500	100	0
A tárgyév végén feldolgozott (szakleltárkönyvben, szekrénykataszteri nyilvántartásban szereplő) teljes állomány száma (tétel) és aránya a teljes műtárgyállományhoz képest (%)	1968 100%		1989 100%

A revízió gyakorlatilag – a szobrok és kisplasztikák kivételével – befejeződött 2014-ben. 2015-re terveztük a szobrok és kisplasztikák revízióját, de nem történt meg, leginkább helygondok miatt, ugyanis a szobrok revíziójával egyben szeretnénk volna megnyugtató módon megoldani a szobrok és kisplasztikák tárolását, ezért 2015-ben inkább arra koncentráltunk.

Néprajzi osztály

	2014. tény	2015. terv	2015. tény
Tárgyévben gyarapodási naplóba vett kulturális javak száma (tétel és db)	0	15	0
Tárgyévben szakleltárkönyvbe vett kulturális javak száma (tétel és darab)	Tárgyi gy.: 24, Adattár: 170, rajztár: 30	50	88 tétel

Tárgyévben szekrénykataszteri nyilvántartásba vett kulturális javak száma (tétel)	-	-	-
Tárgyévben revízió alá vont kulturális javak száma (tétel és db)	1.556	1000	500 (magyarázatot ld. a szövegben)
A tárgyév végén feldolgozott (szakleltárkönyvben, szekrénykataszteri nyilvántartásban szereplő) teljes állomány száma (tétel) és aránya a teljes műtárgyállományhoz képest (%)	5.000 (33%)	5.500 (36%)	5.000 (33%)

A műtárgyrevízió terven aluli teljesítésének az az oka, hogy az erre szánt idő tetemes részét lekötötte az ún. Szöllősi-hagyaték visszaszállítása Mezőtúrra. Az évek óta raktárunkban őrzött, de a mezőtúri Turi Fazekas Múzeum gyűjteményébe tartozó több száz tárgy a saját gyűjteményünkkel együtt költözött el és vissza a raktárépület felújítása során. A sérülések elkerülése érdekében nem egyben tartottuk ezt az anyagot, hanem tematikusan és anyag szerint csatlakoztattuk saját gyűjteményi egységeinkhez. Hónapokat vett igénybe, míg most szállításra előkészítettük, és elszállítottuk Mezőtúrra. Tulajdonképpen ezeket a tárgyakat is revízió alá vetettük, de nem a saját anyagunkkal dolgoztunk.

Régészeti osztály

	2014. tény	2015. terv	2015. tény
Tárgyévben gyarapodási naplóba vett kulturális javak száma (tétel és db)	régészet: kb. 12.000 db	régészet: kb. 4.000 db	régészet: kb. 6.000 db
Tárgyévben szakleltárkönyvbe vett kulturális javak száma (tétel és darab)	17.275 db	kb. 4.000 db	15.266 db
Tárgyévben szekrénykataszteri nyilvántartásba vett kulturális javak száma (tétel)	-	-	-
Tárgyévben revízió alá vont kulturális javak száma (tétel és db)	0	0	0
A tárgyév végén feldolgozott (szakleltárkönyvben, szekrénykataszteri nyilvántartásban szereplő) teljes állomány száma (tétel) és aránya a teljes műtárgyállományhoz képest (%)	238.205 db – 20,9%	kb. 242.205 db, 21,03%	253.471 db, 22,05%

2015 folyamán a márciustól novemberig tartó, az osztály minden dolgozóját érintő ásatási tevékenység gyakorlatilag teljesen lekötötte erőnket, alig maradt kapacitás a múzeumi tevékenység fő pillérére, a nyilvántartásra.

Így 2015-ben az előzetes tervekkel szemben a leltározást egy régebbi restancia felszámolása jelentette, a 2006-2007. évi Rákóczifalva-Bivaly-tói töltésáthelyezés 5. és 12. számú lelőhelyének leletanyaga került beletárolásra.

De a nyilvántartás részét képezi az ásatások során történő előzetes nyilvántartásba vétel is – gyarapodási napló, illetve ásatás esetén a leletkísérő jegyzék.

Az éves gyarapodás nyilvántartása – egészen a végleges leltározásig – a lelőhelyen felvett leletkísérő-jegyzékkel történik. Ennél konkrétabb nyilvántartás a tárgyévi anyaggal kapcsolatban nem végezhető el, mivel ez az anyag előbb restaurálásra majd selejtezésre kerül – ezalatt mennyisége jelentősen változhat (edénytöröredékekből egy edény áll össze, díszítetlen oldaltöröredékek selejtezésre kerülnek).

A leletkísérő-jegyzékek vezetése – miniszteri rendeletben szabályozott módon és a Forster Központ ajánlásának megfelelően – a mindenkori ásatásvezető régész feladata és felelőssége.

A leletkísérő-jegyzékek természetesen – az ásatás többi dokumentumával együtt – digitális feldolgozásra kerülnek. Megjegyezzük, hogy az ásatási dokumentáció végleges elkészítésének határideje az ásatás befejezésétől számított egy év, így ez nem igazodik a naptári évhez.

2015. év végre a leltározatlan leletanyag száma továbbra sem csökkent (illetve a selejtezés miatt csak egészen minimális mértékben), meghaladja a 800.000 darabot – de ez csak igen durva becslés, mert sem a gyarapodási napló, sem a leletkísérő jegyzék nem tartalmaz darabszámot, csupán csomagolási egységet (zsák, zacskó, doboz, láda stb.), így csak hozzávetőlegesen tudjuk megbecsülni az elmaradásainkat.

A százalékos kimutatás szerint, ha egészen minimális is, de előrelépés tapasztalható a leltározott anyag kontra teljes leletanyag tekintetében. A valóságban az 1%-os „fejlődés” nem is olyan elhanyagolható tétel, hiszen a közel 1.150.000-es gyűjteményhez képest az 1% több mint 10.000 tárgyat jelent, ami két, erősebb lelőhely teljes leletanyaga!

Történeti osztály

	2014. tény	2015. terv	2015. tény
Tárgyévben gyarapodási naplóba vett kulturális javak száma (tétel és db)	30 tételszám alatt 133 db	20 tétel	75 tétel (750 db + kb. 1 fm kotta és irat)
Tárgyévben szakleltárkönyvbe vett kulturális javak száma (tétel és darab)	Tárgy: 349 tétel, 920 db Adattár: 226 tétel Adattári fotó: 180 tétel Archív fotó: 244 db Össz.: 999 tétel, 1570 db	Tárgy: 500 tétel Adattár: 150 tétel Adattári fotó: 250 db Archív fotó: 100 db Össz.: 1.000 tétel	Tárgy: 1.448 tétel (1.918 db) Adattár: 155 tétel/db Adattári fotó:- Archív fotó: 100 tétel/db Össz.: 1.703 tétel (2.173 db)
Tárgyévben szekrénykataszteri nyilvántartásba vett kulturális javak száma (tétel)	-	300 db (pozitív fényképnagyítás)	1.559 db

Tárgyévben revízió alá vont kulturális javak száma (tétel és db)	Tárgyi és dok. gyűjtemény: 10.792 tétel archív fotó: 244 db Adattár: 14 tétel Összesen: 11.050 db	Tárgyi és dok. gyűjtemény: 2.000 tétel	4.784 tétel
A tárgyév végén feldolgozott (szakleltárkönyvben, szekrénykataszteri nyilvántartásban szereplő) teljes állomány száma (tétel) és aránya a teljes műtárgyállományhoz képest (%)	nincs adat	nincs adat	tárgy: 24.431 tétel; adattár: 5.682 tétel archív fotó: 3964 tétel; adattári fotó: 16.179 tétel; szekrénykataszter (fotó): 20.839 tétel. A gyűjtemény feldolgozottsági aránya nem ismert.

- a) Az éves gyarapodással kapcsolatos nyilvántartási feladatok teljesülése, különös tekintettel a számítógépes nyilvántartásra

Könyvtár és közönségkapcsolatok osztály

Feladat	Felelős	Határidő	A teljesülés státusza
A beletárolt kiadványok folyamatos feldolgozása a könyvtári integrált rendszerben (Szirén)	Jámbor Csaba	2015. 12. 15.	Teljesült

Művészettörténeti osztály

Feladat	Felelős	Határidő	A teljesülés státusza
Leltározás	Szebenyi Nándor		teljesült

A 21 műtárgy, ami a gyűjteménybe került, azonnal leltározásra került, mind a leltárkönyvi bejegyzés, mind a leírókarton elkészült, a számítógépes nyilvántartásba bevezetésre került fotóval.

Néprajzi osztály

Feladat	Felelős	Határidő	A teljesülés státusza
Fotótár számítógépes nyilvántartása Hangtár számítógépes nyilvántartása (terven felül)	Széplaki Szilárd, Tóth Zsanett, Soltész Gergelyné	2015. december	13680 fotó (Széplaki Sz.) 97 120 fotó metaadat (Széplaki Sz. – Soltész G. – Tóth Zs.) = 100% 264 hangfelvétel (Soltész G.) – terven felül

A számítógépes nyilvántartás – a digitalizálással együtt – a kulturális közfoglalkoztatásnak és a MaNDA-foglalkoztatásnak köszönhető. Az utóbbi két évben az ilyen keretben foglalkoztatott kollégák által a gyűjteményi és segédgyűjteményi nyilvántartás sokéves, sőt évtizedes gondjai oldódnak meg, oldódtak meg mára mintegy 70%-ban.

Régészeti osztály

Feladat	Felelős	Határidő	A teljesülés státusza
1963–2010. közötti leltárkönyvek digitális rögzítése (beírása Excel-táblába)	Tárnoki Judit	2015. illetve folyamatos	75%-os előrehaladás

2015-re tervbe vettük, hogy megkezdjük a korábbi, kézzel vezetett leltárkönyveink digitalizálását, legalább az első lépcsőfokkal, azaz az adatok Excel-táblába való rögzítésével. Kifejezetten jól haladtunk ezzel a feladattal – köszönhetően a kulturális közfoglalkoztatottak nyújtotta segítségnek. Elmondhatjuk, hogy a 253.471 leltározott tárgyunkból 190.466 darab (azaz a teljes állomány 75%-a) az év végére rögzítésre került! Ugyan ez még nem digitalizálás, de az előkészítés legfontosabb lépése.

Történeti osztály

- valamennyi gyűjteménybe került tárgy és dokumentum a gyarapodási naplóba került, melynek Excel-táblába írt változatát folyamatosan aktualizáltuk. Nyilvántartásba vételükre a jövő évben kerül sor;
- az éves leltárkönyvi gyarapodás
Tárgy: 1.448 tétel (1.918 db)
Adattár: 155 tétel/db
Archív fotó: 100 tétel/db
Összesen: 1.703 tétel (2.173 db)
- számítógépes adatbázisaink aktualizálása az éves leltárkönyvi gyarapodás tételeivel;
- archív fotótárunkban kerültek elhelyezésre az NKA-támogatásból, Nagy Géza gyűjtőtől megvásárolt szolnoki képeslap-album lapjai (135 db) – a pályázati beszámoló követelménye a tárgyak nyilvántartásba vétele. Leltárkönyvi adataik bekerültek a számítógépes adatbázisunkba, s elkészültek a tárgye gyűttes darabjairól a leírókartonok is;

b) Feldolgozásra váró (visszamenőleg felhalmozódott) régészeti és őslénytani anyag becsült mennyisége és a hiányosságok feldolgozása érdekében 2015. évben elvégzett feladatok

Régészeti osztály

Feladat	Felelős	Határidő	A teljesülés státusza
Jászsószentgyörgy-Telek éremlelet leltározása	Polgár Zoltán	2015. november 30.	nem valósult meg
Jászapáti-Nagyállás úti avar temető leletanyagának leltározása	Madaras László	2015. november 30.	nem valósult meg
A Rákóczi-falva-Bivaly-tóban feltárt rézkori temető leltározása	Tárnoki Judit	2015. november 30.	nem valósult meg

A régészeti gyűjteményben 800-900.000 közöttire tehető leltározatlan tételek számát nyilvánvalóan csak leltározással lehet csökkenteni.

Már korábban leírtuk, hogy 2015-ben, a tervekkel ellentétben, sokkal több ásatási feladatunk volt, így a leltározást kellett elhalasztanunk.

c) Feldolgozásra váró (visszamenőleg felhalmozódott) egyéb anyag mennyisége és a hiányosságok feldolgozása érdekében 2015. évben elvégzett feladatok

Művészettörténeti osztály

Feladat	Felelős	Határidő	A teljesülés státusza
A revízió során korábban előkerült 6 leltározatlan mű leltározása megtörtént.	Zsolnay László		Teljesült

Történeti osztály

- Hiányosságaink szisztematikus ledolgozása érdekében tervbe vettük a gyarapodási naplóban szereplő, de még nyilvántartásba nem került tárgyaink visszamenőleges feldolgozását. Idén megtörtént a 2012 és 2014 között naplózott és még leltározatlan tárgyi és dokumentumanyag és eredeti fotók leltározása (143 tétel, Gulyás Katalin);
- Jelentős visszamenőleges leltározás a raktár rendezése során feltárt anyagból: főleg újságok, pénzek, iratok, aprónyomtatványok (760 tételszám alatt 1.155 db, Bagi Gábor);
- befejeződött a lakástextilek nyilvántartásba vétele (főként ágyneműk és függönyök: 58 tétel = 95 db, Gulyás Katalin);
- nyomdai kötelességként bekerült, az 1950–70-es évekből származó plakátok leltározása (557 db, Gulyás Katalin);
- elkezdődött a 2011-ben múzeumba került Fehér Kutya fűszerüzlet tárgyainak leltározása (96 tétel, Gulyás Katalin és Berta Ferenc; jelenleg kb. 50%-os készültségű);
- valamennyi újonnan beletárolt tárgy leltárkönyvi adatainak számítógépbe való beírása (Excel tábla) (Gulyás Katalin, Berta Ferenc, Méri Tibor, Fülöp Bernadett közcélú alkalmazott);

d) Gyűjteményi rend és raktári helyzet értékelése, raktárrendezéssel kapcsolatos 2015. évi feladatok ismertetése

Szolnokon a Damjanich János Múzeum Kossuth téri főépületében lévő raktárhelyiségeken kívül két raktárépület tartozik a múzeumhoz. A műtárgyraktárt (Szolnok, Sebestyén krt.) 2004-ben újították fel. A közel 500 millió Ft-os költségű munkálatok eredményeként a korábban víz, világítás, fűtés és szennyvízelvezetés nélküli – egykor laktanyaként funkcionáló – romos épület a XXI. századnak megfelelő színvonalat képvisel. A régészeti, a néprajzi és a történeti osztály egy-egy teljes szintet birtokol az épületben, az alagsorban restaurátor műhely, átmeneti és installációs raktárak, garázs van, a tetőtérben pedig konferenciaterem és kiszolgáló helyiségei. 2009-ben újabb, régészeti raktárépület bevonása vált szükségessé elsősorban a Vásárhelyi Terv ásatásaiból származó tömeges mennyiségű leletanyag következtében.

2010-ben a Damjanich János Múzeum raktározási lehetőségei jelentős mértékben javultak és növekedtek. A *Jászkun kapitányok nyomában tematikus túraútvonal kialakítása Jász-Nagykun-Szolnok megyében* projektnek köszönhetően a múzeum Kossuth téri főépülete

mellett lévő, régebben asztalos és sokszorosító műhelyként használt, kis házat teljesen felújították, és faláttöréssel a főépülethez csatlakoztatták. Két teljes szintje raktározási céllal került kialakításra. Az egyik szint berendezése részben megtörtént: az évek óta helyhiánnyal küszködő múzeumi könyvtár kapott itt egy helyiséget, nagyobbik részén pedig látványraktárt alakítottunk ki. A pince szint sajnos raktározási célra még nem alkalmas, a magas páratartalom egyelőre nem teszi lehetővé tárgyak tárolását.

A gyűjtemények számára a rendelkezésre álló raktárkapacitás elegendő, egyedül a régészeti gyűjtemény nagymértékű gyarapodása folytán lassan ismét megfelelő régészeti raktár teszi szükségessé a bővítést vagy újabb raktárépület bevonását. Ez utóbbiról a fenntartó Szolnok Megyei Jogú Város Önkormányzatával tárgyalások folynak, várhatóan 2016 folyamán megtörténik a bővülés.

Könyvtár és közönségkapcsolatok osztály

A múzeumi szakkönyvtár 235 m²-en két külön álló raktárral rendelkezik. A leginkább használatban lévő dokumentumok a 3. emeleti raktárban kerülnek elhelyezésre könyvtári rendben. (Numerus currens) A múzeum új épületi részében a könyvállomány 17%-a található, ez ritkábban használt gyűjteményrész. A raktárak klimatizációja megfelelő, porszenyezés csak minimális mértékben mutatható ki. A raktárak telítettsége: 95%. Raktárhelyzetünk kielégítő.

Művészettörténeti osztály

2015-ben a raktári helyzet nem változott:

A múzeum harmadik emeletén ráccsal lezárt, három különálló helyiségben, elzárt területen őrizzük a műtárgyakat. A festmények mozgatható rácson vannak felfüggesztve, a grafikák grafikai polcokon, a szobrok pedig szintén polcokon vannak elhelyezve. Minden helyiségben a páratartalom és a hőmérséklet mérése folyamatos. Ezek megváltoztatásán csak szellőztetéssel, illetve a radiátorok ki-be kapcsolásával tudunk változtatni. A rácsok és polcok telítettek.

A korábban elvégzett gyűjtemény-átcsoportosítás folyamán kialakult új raktári rend alapján jelenleg a műtárgyak szakszerű elhelyezése megoldott, de továbbra is fennáll az a helyzet, mely szerint jelentősebb mennyiségű új műtárgyat elhelyezni már nem tudunk az adott raktári alapterületen.

Felelős: Szebenyi Nándor

Néprajzi osztály

A néprajzi gyűjtemény két épület helyiségeiben kapott helyet. A múzeum főépületében két külön raktárhelyiség szolgál a néprajzi kerámiagyűjtemény tárolására, valamint itt van az ún. előkészítő raktárunk is. A múzeum Sebestyén körüti raktárépületében egy alagsori helyiségben tároljuk a nagy mezőgazdasági eszközök gyűjteményét. Az első emelet teljes szintje szolgál a néprajzi gyűjtemény legtöbb egységének tárolására: itt kilenc teremben tematikus elrendezésben helyeztük el a tárgyakat. Külön-külön helyiséget kaptak a következő egységek:

1. Háziipar, kismesterség
2. Gyűjtögetés, gazdálkodás
3. Bútor 1
4. Táplálkozás
5. Földművelés

6. Gyermekjátékok, hangszerek
7. Állattartás, pásztorkodás
8. Bútor 2
9. Textil és viselet

A helyiségek berendezése az esetek többségében illeszkedik a gyűjteményi egység igényeihez. A textil- és viseletgyűjtemény tároló bútorai textilszekrények, a többi tárgytípusé Dexion Salgó polc. A sérülékeny gyermekjátékok és hangszerek esetében már a portalan tárolást is sikerült megoldanunk fátýolfóliával, a többi helyiségben ez még a következő évek feladata. Valamennyi raktári egységben megfelelőek a műtárgykörnyezeti körülmények felelőse a néprajzi gyűjteménykezelő, Puskás Zoltán.

Régészeti osztály

A régészeti gyűjteményt jelenleg három helyen őrizzük. A leltározott törzsanyagot valamint az épp feldolgozás alatt álló, kisebb mennyiségű leltározatlan anyagot a Damjanich Múzeum főtéri épületében.

A leltározatlan anyag zömét – kb. 60%-át – a Sebestény körüti raktárépületben tároljuk. Ugyanitt kerül elhelyezésre a mindenkori, friss, tisztítatlan ásatási anyag is, a földszinti átmeneti raktárban – illetve jelen esetben, amikor az M4 és M44 gyorsforgalmi út megelőző feltárásairól hatalmas mennyiségű lelet került be újonnan, a raktár alagsorának minden létező pontján, a folyosón, a restaurátor műhelyben, a lépcsőházban, a garázsban. Ebben a raktárépületünkben került elhelyezésre a 2000-es évektől a leltározott anyag is, mert a főépületben már nincs rá hely.

A harmadik épületünk korábban bérelt raktár volt a Szabadság téren, szerencsére ez évben az épület tulajdonjoga megoldódott – megyei tulajdonból városi tulajdonba és a múzeum kezelésébe került. Ez hatalmas megkönnyebbülés a régészet számára, mert már jogszerűen is a miénk, nem fenyeget az a veszély, hogy a megye értékesíti, és az utcára kerülünk, vagy ami hasonlóan rossz, nem tudjuk fizetni a bérleti díjat. Ebben a raktárban csak régészeti leletanyagot őrzünk, elsősorban az utóbbi 4-5 év megelőző feltárásaiból – ez mind leltározatlan. De itt tároljuk a teljes, több évtized ásatásából származó antropológiai anyagunkat (leltározatlan, feldolgozatlan, jórészt mosatlan is) és a hasonlóan hatalmas mennyiségű archeozoológiai anyagunk zömét (ez szintén feldolgozatlan, jórészt mosatlan, meghatározatlan).

2015 folyamán újabb és újabb rendrakást tartottunk a raktárainkban, hogy a folyamatosan beömlő leletanyagnak helyet szorítsunk. A Sebestény körülről minden antropológiai és zoológia anyagot, a 80-as évek nagy neolitik telepásatásainak anyagát, a topográfiai terepbejárás anyagát, a középkori telepásatások anyagát átszállítottuk a Szabadság térre, így annyi helyet nyertünk, hogy az M4 és az M44 anyagát ideiglenesen a folyosókon el tudtuk helyezni.

Sajnos, 2015 végére mindhárom raktárunk gyakorlatilag megtelt, pusztán rendszerezéssel újabb helyek már nem nyerhetők. Ezt a problémát jeleztük a fenntartó városnak, aki ígéretet tett arra, hogy igyekszik a saját ingatlanai között raktározásra megfelelő épületet találni.

Kisebb, tűzoltás jellegű kapacitásbővítés érhető el a leltározást megelőző selejtezéssel is, de ezzel a módszerrel csak korlátozottan lehet élni, csupán a nagy tételszámú telepleletek esetén, restaurálás után, a tökéletesen érdektelen, általában kisméretű, díszítetlen oldaltöredékek selejtezhetők, természetesen szigorú jegyzőkönyvezés mellett.

Feladat	Felelős	Határidő	A teljesülés státusza
selejtezés	ásatásvezetők	2015. november és folyamatos	folyamatosan zajlik, 2015-ben kb. 7.000 db töredék került selejtezésre a leltározás során

Történeti osztály

A történeti gyűjtemény raktári helyzetében 2015-ben alapvető változás nem történt – változatlanul kedvezőnek minősíthető. A múzeum épületében lévő belső és a Sebestyén körüli külső raktárépületben lévő raktáraink összes alapterülete 430 m². A helyiségek jól áttekinthetők, műtárgykörnyezeti jellemzőik változatlanul megfelelőek. Az új, most felszerelendő mérőműszerek eredményei ezt remélhetőleg alátámasztják majd, s végre megbízható számadatsorokkal rendelkezünk majd raktáraink, illetve kiállítótereink környezeti jellemzőiről.

A gyűjteményi rendben idén történt változások:

1. külső raktár

- az idén megtisztított textilanyag (női és férfiruhák) tárgytipusok szerintit rendezése, leltározásra való előkészítése (Gulyás Katalin);
- a jubileumi kiállításban szereplő tárgyak elcsomagolása, visszahelyezése, illetve visszaszállítása a külső raktárba (Gulyás Katalin, Berta Ferenc, Méri Tibor);

2. belső raktár

- tárgyak, dokumentumok elhelyezése a már meglévő gyűjteményi egységekbe: plakátok, múzeumegyleti iratok, ferences iratok, pozitív fényképnagyítások (Gulyás Katalin);
- a plakátgyűjtemény elkülönített elhelyezésére beszerzett ún. térképtároló szekrény feltöltése befejeződött. Az anyag feltárásával, meghatározásával együtt a fotózása is megtörtént (Gulyás Katalin, Méri Tibor, Fülöp Bernadett);
- savmentes tárolómappákban elhelyezett fotóbarát csíknegatív tároló lapok feltöltése folytatódott, mely a nyilvántartásba vétel és a digitalizálás kezdeti lépése (154 tárolólap = 1,5 mappa) (Gulyás Katalin és önkéntes középiskolás diákok);
- megtörtént a raktárrendezés során előkerült XVIII-XIX. századi, szolnoki ferences rendi iratok rendszerezése, az eredeti jelzetek alapján az iratok sorrendjének rekonstrukciója (284 db) (Gulyás Katalin);
- elkészült pozitív fényképnagyításaink szekrénykataszterének tartalomjegyzéke (Gulyás Katalin);
- rendezetlen nyomdai kötelempéldányok közül: aprónyomtatványok és plakátok válogatása, rendezése, leltározásra előkészítése (96 db) (Gulyás Katalin);
- meghívók és katalógusok rendszerezése (238 db) (Gulyás Katalin).
- három középiskolás diák dolgozott nálunk önkéntesként a nyári szünetben, akik a digitalizálás előkészítésében is segítettek: fényképnegatívok beszámozását végezték.

3. revízió

- a revízió a belső raktárban folytatódott, ahol zömmel dokumentumanyag van elhelyezve (aprónyomtatványok, iratok, füzetek, tervrajzok, választási szóróanyagok stb.). Megtörtént az 1965., 1966., 1969., 1975., 1976., 1979., 1986., 1991., 1992., 1993., 1994., 1995., 1996., 1997., 1998., 1999., 2001., 2003., 2007., 2009., 2010. és 2015. évi leltározások, illetve ezek belső raktárban tárolt részeinek revíziója (az osztály valamennyi munkatársával);
- tematikus gyűjteményi egységek revíziója: oklevelek, diafilmek, textilek (840 db) (Gulyás Katalin);
- a revízió kapcsán az 1975., 1976., 1992., 1993., 1994., 1995., 1996., 1997. évi leltárkönyvi bejegyzések ellenőrzése, egységesítése, kiegészítése, összevetése az Excel-adatbázisok adataival, majd a táblázatokba bejegyzett adatok javítása (Gulyás Katalin);
- a revíziózás során digitális fénykép készült 2018 db tárgyról (Berta Ferenc, Méri Tibor, FB);

- revíziós hiányjegyzék készült 29/40 év leltározásairól (1965, 1975, 1976, 1977, 1985, 1986, 1989, 1990, 1991, 1992, 1993, 1994, 1995, 1996, 1997, 1998, 1999, 2002, 2003, 2005, 2006, 2007, 2008; 2010, 2011, 2012, 2013, 2014, 2015.) (Gulyás Katalin);
- leltárkönyvek ellenőrzése, rendbe szedése: a szükséges javítások, egységesítések elvégzése (1990–1999 közötti évek és a 2003. év); az ÁSZ ellenőrzéshez kapcsolódóan: a megnyitások/lezárások ellenőrzése, ahol szükséges volt: pótlása (Gulyás Katalin);

3. Hozzáférés

Könyvtár és közönségkapcsolatok osztály

	2014. tény	2015. terv	2015. tény
Tárgyévben digitalizált műtárgyak száma (db) és aránya a teljes műtárgyállományhoz képest (%)	640 oldal	50	50
Digitalizált tárgyak száma (db) és aránya a teljes műtárgyállományhoz képest (%)	356 könyv	400 könyv	450 könyv
Adatbázisban kereshető tárgyak száma (db) és aránya a teljes műtárgyállományhoz képest (%)	0	0	0
Az adatbázis használóinak száma, a használatok száma	0	0	0
Honlapon hozzáférhető tárgyak száma (db) és aránya a teljes műtárgyállományhoz képest (%)	0	0	0
Nemzetközi adatbázisban kereshető tárgyak száma (db) és aránya a teljes műtárgyállományhoz képest (%)	0	0	0

Művészettörténeti osztály

	2014. tény	2015. terv	2015. tény
Tárgyévben digitalizált műtárgyak száma (db) és aránya a teljes műtárgyállományhoz képest (%)	10		21
Összes digitalizált műtárgy száma (db) és aránya a teljes műtárgyállományhoz képest (%)	1968 100%		1981 100%
Adatbázisban kereshető tárgyak száma (db) és aránya a teljes műtárgyállományhoz képest (%)	1968 100%		1981 100%
Az adatbázis használóinak száma, a használatok száma (fő/alkalom)	2/198		3/319
Honlapon hozzáférhető tárgyak száma összesen (db) és aránya a teljes műtárgyállományhoz képest (%)	0	0	0
Nemzetközi adatbázisban kereshető tárgyak száma (db) és aránya a teljes műtárgyállományhoz képest (%)	0	0	0

Néprajzi osztály

	2014. tény	2015. terv	2015. tény
Tárgyévben digitalizált műtárgyak száma (db) és aránya a teljes műtárgyállományhoz képest (%)	9784 fotónegatív	9.000 fotónegatív	13.680 fotónegatív (100% fölött) és 264 hangfelvétel (terven felül)
Összes digitalizált műtárgy száma (db) és aránya a teljes műtárgyállományhoz képest (%)	14784	9.000	28.464 (60%)
Adatbázisban kereshető tárgyak száma (db) és aránya a teljes műtárgyállományhoz képest (%)	14.784 fotó, 6000 adattári tétel	9.000 fotónegatív	13.680 fotónegatív (100% fölött) és 264 hangfelvétel (terven felül), 6.000 adattári tétel (100%)
Az adatbázis használóinak száma, a használatok száma (fő/alkalom)		10	10
Honlapon hozzáférhető tárgyak száma összesen (db) és aránya a teljes műtárgyállományhoz képest (%)	14.784	9.000	28.464 (60%) a MaNDA honlapján
Nemzetközi adatbázisban kereshető tárgyak száma (db) és aránya a teljes műtárgyállományhoz képest (%)			

Régészeti osztály

	2014. tény	2015. terv	2015. tény
Tárgyévben digitalizált műtárgyak száma (db) és aránya a teljes műtárgyállományhoz képest (%)	115.172 db tárgy (48,3%)	138.205 db tárgy (56,3 %)	190.466 db tárgy (75,1%)
Összes digitalizált műtárgy száma (db) és aránya a teljes műtárgyállományhoz képest (%)			
Adatbázisban kereshető tárgyak száma (db) és aránya a teljes műtárgyállományhoz képest (%)			
Az adatbázis használóinak száma, a használatok száma (fő/alkalom)			
Honlapon hozzáférhető tárgyak száma összesen (db) és aránya a teljes műtárgyállományhoz képest (%)			
Nemzetközi adatbázisban kereshető tárgyak száma (db) és aránya a teljes műtárgyállományhoz képest (%)			

Digitalizálás = átlépés a 21. századba. Olyan elvárás, melynek teljesítése nélkül a lemaradók végképp leszakadnak, a fordulatszámot felvenni tudók pedig új dimenzióba juthatnak (túlzás nélkül). A közzé tett digitális gyűjtemény új lehetőségeket nyit meg a múzeum számára, így lehet csatlakozni a nemzetközi adatbázisokhoz, hogy a kutatók olyan gyűjteményeket is elérjenek, melyek a világ másik végén vannak, mely során egyetlen kattintással hónapok-évek hangyaszorgalmú gyűjtőmunkáját lehet kiváltani.

A régészeti gyűjtemény le volt maradva a digitális világtól, de 2015-ben (és remélhetőleg 2016-ban folytatva) hatalmas lépést tehetünk. Kulturális közfoglalkoztatottak segítségével megkezdődött és rendkívül jól halad a teljes leltározott gyűjtemény elektronikus rögzítése, Excel-táblában. Ez a kiinduló pontja annak a tervnek, hogy néhány év alatt teljesen átállhassunk a számítógépes leltározásra, mely léptékekkel fogja megkönnyíteni a munkánkat. A közfoglalkoztatottaknak köszönhetően ebben az évben 75.294 darab leltározott tárggyal gyarapodott az Excel-táblában rögzített, leltározott tárgyak száma, így összesen 190.466 tárgy már beírásra került.

Ez még nem digitális rögzítés! A gyűjtemény akkor lesz digitálisan feldolgozva, ha ez az egyszerű (de alapot képező) Excel-tábla adatbázisba kerül. Ez a feladat azonban láthatóan túlnő rajtunk, az adatbázis megszervezése, az adatok konvertálása, a kereshetőség – és további bővítés – megoldása felkészült, gyakorlott, adatbázis-kezelésben jártas számítógépes szakemberre vár.

Az adatbázis tárgyfotókkal való feltöltése vélhetően újabb éveket fog igénybe venni – 2015-ben, a munkaterv készítése során már egyszer végeztünk egy számítást, akkor úgy kalkuláltunk, hogy a fotózás – azonosítás – feltöltés folyamata legalább 6 éves megfeszített munkák jelent – de már a pusztán adatbázis is óriási előrelépés lesz, és ez már elérhető közelségbe került.

Még egy zárógondolat a közfoglalkoztatottak alkalmazásáról. 2015-ben összesen 5 fő fordult meg ebben a munkakörben, vagyis az adatrögzítésben. Négyen az első napokban azonnal lemorzsolódtak – a szolgálai másolás, gépelés nem való mindenkinek. Egy fő azonban kitartott és kiválóan beletanult a különféle kézírások olvasásába, a régészeti szakkifejezések értelmezésébe. Ha személy szerint ő (és nem heti váltásban akárki) megmaradhat még legalább egy év időtartamban a múzeumban, a végére érünk ennek a sziszifuszi munkának.

Történeti osztály

	2014. tény	2015. terv	2015. tény
Tárgyévben digitalizált műtárgyak száma (db) és aránya a teljes műtárgyállományhoz képest (%)	6.064 db	5.000 objektum	<i>fotó:</i> 1.624 db <i>fényképnegatív:</i> 29.084 db; <i>múz. kiadvány:</i> 140 kötet (24.529 oldal); <i>tárgy és dok.:</i> 2.760 db + 312 db folyóirat = 9.997 oldal
Összes digitalizált műtárgy száma (db) és aránya a teljes műtárgyállományhoz képest (%)	38.421 (fotó, tárgy és dokumentum)	43.421 db	33.780 db
Adatbázisban kereshető tárgyak	nincs	nincs	nincs

száma (db) és aránya a teljes műtárgyállományhoz képest (%)			
Az adatbázis használóinak száma, a használatok száma (fő/alkalom)	-	-	-
Honlapon hozzáférhető tárgyak száma összesen (db) és aránya a teljes műtárgyállományhoz képest (%)	2.923 db	2.923 db	2015-ben: fotó: 672 db fényképnegatív: 1.173 db; múz. kiadvány: 140 kötet (24.529 oldal); tárgy és dok.: 285 db (ezen belül: folyóiratok: 16 folyóirat 205 száma 7.737 oldal terjedelemben) összesen: 2.130 + 2.923 régi Összesen: 5.063 db
Nemzetközi adatbázisban kereshető tárgyak száma (db) és aránya a teljes műtárgyállományhoz képest (%)	-	-	-

a) A digitalizálás arányainak bemutatása, az intézmény digitalizálási stratégiájának szöveges bemutatása

A Damjanich János Múzeum törekszik nyilvántartásai, gyűjteményei digitális feldolgozására. A gyűjtemények digitalizálása hosszabb folyamat. Interneten jelenleg bárki számára hozzáférhető kiadványaink jelentős hányada. Digitalizált múzeumi kiadványaink az Arcanum honlapjának ingyenes adatbázisában elérhetők, a megyei múzeumok digitalizált kiadványai között a Damjanich János Múzeum évkönyvei, sorozatai, jelentősebb monográfiái is megtalálhatóak. Hasonlóképpen képeslapjaink is elérhetőek ezen az úton. Honlapunkon: www.djm.hu *Pályázatok – Teljesített* menüpontján megtalálható azoknak a műtárgyaknak a fényképe és leírása, amelyeket NKA-támogatással vásároltunk vagy restauráltattunk: <http://www.djm.hu/palyazatok/teljesített.html>. 2015-ben számottevő előrehaladást jelentett ezen a téren, hogy az Országos Digitális Közfoglalkoztatási Program keretében 4 fő végzett ilyen jellegű feladatot az intézményben. Az általuk digitalizált dokumentumok a MaNDA adatbázisában elérhetőek.

2014 óta új kezdeményezésként a Damjanich János Múzeum, a Verseyhy Ferenc Könyvtár és Közművelődési Intézmény valamint a Magyar Nemzeti Levéltár Jász-Nagykunszolnok Megyei Levéltára megállapodtak arról, hogy a három intézmény közösen létrehoz és működtet egy új honlapot, amely a Szolnokról valamint megyéről fellelhető történeti dokumentumokat gyűjti össze és teszi elérhetővé az interneten. A három közgyűjtemény az év

során többször egyeztetett. A portál szolnoktar.hu „Szolnokról, megyénkről, digitalizálva” címen létrejött, és folyamatosan fejlesztjük.

Könyvtár és közönségkapcsolatok osztály

Külső tároló egységek hiányában a ritka és nehezen beszerezhető dokumentumok digitalizálása háttérbe szorult. Amennyiben a technikai feltételek adottak lesznek, úgy komoly tudományos e-book gyűjteményt tudhatunk majd magunknak

Művészettörténeti osztály

Az osztály festészeti és grafikai anyaga digitálisan az osztályon hozzáférhető.

Történeti osztály

- A tavaly elkészült Horánszky-féle kézirat gépelt változatának összeolvasása, javítása, véglegesítése (3 nap – Gulyás Katalin és Fülöp Orsolya múzeumpedagógus);
- Múzeumi kiadványok digitalizálása. Múzeumi Levelek 1-83. szám; Múzeumi Adattár 37 kötet; Jász-kun-sági Füzetek 5 füzet; Avar Corpus Füzetek 5 kötet; kiállításvezetők stb. – összesen 140 kötet = 24.529 oldal (Józsa Tibor, Hegedűs Bertalan – MANDA)
- A fotó-, valamint a tárgyi és dokumentumgyűjtemény digitalizálandó darabjainak kiválasztása, előkészítése, nyilvántartásban szereplő adataik ellenőrzése, egységesítése, javítása (összesen kb. 20 nap – Gulyás Katalin)
- A gyűjteményi szintű digitalizálás során következő feladatainak teljesülése:
 1. az adattári fotógyűjtemény (negatívok) szkennelése
28.522 db digitalizálása (a MANDA-program keretében; Hegedűs Bertalan, Józsa Tibor, Gyáfrás Tamás); 562 db fényképnegatív (Fülöp Bernadett);
 2. nagyobb arányú tárgyfotózás
 - 2.018 db tárgyról készült digitális felvétel; a gyűjteményi revízióhoz kapcsolódva – (Berta Ferenc, Méri Tibor, Fülöp Bernadett);
 - a gyűjteményben található folyóiratok, füzetek és régi könyvek digitalizálása, feltöltése a MANDA adatbázisába (312 füzet = 9997 oldal – Józsa Tibor és Hegedűs Bertalan)
 - fényképek szkennelése, adatolása, majd elhelyezése a szekrénykataszterbe – az ezredforduló körüli múzeumi események, vízügyes képek, 1985-ös megyei fotóalbum képei (Gulyás Katalin és valamennyi MANDA-munkatárs);
 3. tárgyfotók készítése a tárgyak nyilvántartásba vétele során
 - 2015. évi leltározás (kitüntetések, plakátok stb. 468 db; Méri Tibor, Fülöp Bernadett)
 - 2015. évi leltározás (Fehér Kutya fűszerüzlet tárgyai, Bálint László-féle háztartási eszközök és textilek, Sziráki Éva hagyatéka: háztartási eszközök és textilek stb. 274 db; (Berta Ferenc) 742

4) Tudományos kutatás

Damjanich János Múzeum

	2014. tény	2015. terv	2015. tény
Kutatási témák száma	12	14	21
Hazai és nemzetközi kutatási programokban történő részvételek és a résztvevők száma	12 program 16 fő	6 téma 6 fő	6 téma 8 fő
A múzeum által megrendezett tudományos konferenciák száma	3	2	3
Konferencián tartott előadások száma	40	30	33
A múzeum dolgozói által jegyzett, magyar és idegen nyelvű (külön feltüntetve a nemzetiségi nyelveket) tudományos kiadványok száma (múzeumi kiadványban és külső kiadványban egyaránt)	4	3	2
A múzeum dolgozói által jegyzett, magyar és idegen nyelvű (külön feltüntetve a nemzetiségi nyelveket) publikációk száma (múzeumi kiadványban és külső kiadványban egyaránt)	33	30	45
Kiállítási forgatókönyvek száma	2	2	2
Nyomtatásban megjelent tudományos kiadványok példányszáma (összesen) és a remittenda aránya (%)	1570 pld. 68%	500 pld.	

Kutatás

Szolnok régészeti, történeti, néprajzi és szociológiai alapkutatása

Gulyás Katalin történész kolléganőnk észrevételét követve a Damjanich János Múzeum kutatói már most fontosnak érzik a város 950 éves évfordulójának 2025-ben várható ünneplését előkészíteni. Saját szakmáinkkal, tőlünk telhető tudományos apparátussal tudományos, muzeológiai és ismeretterjesztő munkával szeretnénk erre felkészülni, a múzeum szakmai kompetenciájához tartozó és ahhoz csatlakoztatható előkészületeket összetartani. A múzeum – az eddigi alapfeladatain túl – ezzel is hozzájárulhat a város identitásépítéséhez. Minősített kutatóival, tudományos munkatársaival a múzeum az a műhely, amelyben több tudományág jelen van, ugyanazt a problémát, témát sokoldalúan tudja megközelíteni és megoldani, igazi „csapatjáték” mezőnyét jelenti.

Tervezett kutatási témáink:

RÉGÉSZET – TÖRTÉNELEM – NÉPRAJZ: Szolnok tanyakatasztere – komplex felmérés a szolnoki tanyavilág mai állapotáról

A tanya elsősorban néprajzi és történeti probléma. Szolnok esetében a néprajztudomány tanyákkal kapcsolatos feladata csak részben pótolhatja a második világháború és az

ezredforduló közötti évtizedek „mulasztásait”. Ma már felmérhetetlenek ennek az életformának a második világháború előtti hétköznapjai, a legtöbb tanya a programszerű rombolás áldozata lett. Ehelyett azonban felmérhető és adatolható a mai állapot. A néprajztudománynak ebben a kutatásban az az egyik feladata, hogy felmérést készítsen a mai tanya-állapotokról. A felmérésből ki kell derülnie, hol vannak ma is élő, lakott tanyák, melyek az elhagyott, de még beazonosítható tanyák, illetve hol vannak – a ma tanyákon élők emlékezete és a 20. század első felében, illetve még korábban készült térképek alapján – a ma már csak tanyahelynek nevezhető, eltüntetett tanyák. Az emlékezettel nem elérhető tanyák felderítése történelmi szakfeladat. A régészet szerepe a rommá vált tanya-nyomok feltárása, beazonosítása, térképre vitele – régészeti módszerekkel. A tudományok együttműködésétől Szolnok teljes tanyakatasztere várható.

RÉGÉSZET: Szolnok régészeti terepbejárásának eredményei

A legfontosabb lépés Szolnok város külterületének és belterületének szisztematikus régészeti terepbejárása, mely alapján meghatározhatók a már ismert, és a minden bizonnyal újonnan előkerülő lelőhelyek. A legújabb tudományos kutatási módszerek igénybevételével tervezzük e több éves munka végrehajtását (fémkereső műszerek, szükség szerint archeomágneses felmérés, és egyes területeken aprólékos négyzethálós leletfelszedés módszereit alkalmazzuk). Az így nyert forrásanyag több szempontú elemzése, feldolgozása és publikációja teszi teljessé a topográfiai munkát.

A régészet feladata a kutatásban kettős.

1. Régészeti terepbejárás a város kül- és belterületén, a középkori város lelőhelyeinek azonosítása, a városkép minél részletesebb rekonstrukciója a megjelent tanulmányok és a terepbejárás segítségével. A város külterületén levő tanyahelyek beazonosítása, a tanyavilág tér- és időbeli meghatározásának pontosítása, fémkeresős és négyzethálós helyszíni adatfelvétellel a kiemelt helyeken. A városi építkezések során előkerült, magánkézben levő leletanyagok összegyűjtése rendszerezése, azokból adatbázis készítése, közreadása.

2. A Damjanich Múzeum adattári, leltári és régészeti anyagának áttekintése, egységes adatbázis létrehozása azokból. A vár és a város területéről előkerült leletanyag rendszerezése, pontos kormeghatározása, a magyar és török kerámia beazonosítása a legújabb kutatások tükrében.

TÖRTÉNETTUDOMÁNY: Szolnok története az írott források tükrében

Tekintetbe véve a Szolnokhoz hasonló nagyságrendű városok kutatottságát, városunk mind ez ideig hiányzó monográfiájának pótlásáért talán legtöbbet éppen a történettudomány tehet. Bár az írott források léte tudományunk előtt közismert, feldolgozásuk a mi és kutatásba bevonható külső munkatársak feladata.

A múzeum (és a levéltár) munkatársai évtizedek óta foglalkoznak a Szolnokra vonatkozó források feldolgozásával. Kutatási eredményeiket tanulmányok formájában leginkább intézményeik kiadványaiban – TISICUM - a Jász-Nagykun-Szolnok Megyei Múzeumok évkönyve, valamint ZOUNUK – a Jász-Nagykun-Szolnok Megyei Levéltár évkönyve – publikálták. Ezek az eredmények fontos várostörténelmi részleteket tisztáznak, ám – mivel a források tetemes része elpusztult – nem adhatnak arról teljes képet. Kutatásunk egyrészt arra vállalkozik, hogy a meglévő forrásadatokat egy azonos szempontrendszer szerint összefésülje. Másrészt – az eseménytörténet mellett – fontosnak tartjuk néhány olyan részterület (könyvtár-, művelődés-, sajtó- és iskolatörténet) kidolgozását, amelyek forrásadottságait kedvezőként ismerjük. Ezek feltárásától az alábbi egységeket várjuk:

1. Szolnok város oktatási helyzete a kezdetektől;
2. Újságok, nyomdák, újságírók;
3. Jeles, ismert közéleti személyek a két világháború közötti Szolnokon.

NÉPRAJZ (és SZOCIOLÓGIA): Szolnok néprajza

A tanyafelmérésben is részt vállaló néprajztudomány feladata a város településnéprajzi képének színösszeállító tétele. A tanyafelmérés mellett foglalkozni szeretnénk a város egyéb eredetű népességének jellemzőivel, lakókörnyezetükkel, rokonsági és lokális kapcsolataikkal, értékrendjükkel. Karakteresen megragadhatónak tartjuk a város tanyai, falusi és városon belüli térbeli mozgékonyssággal jellemezhető rétegeit. Rétegek szempontjából reprezentatív mintával szeretnénk feltárni a szolnokiak „érték-térképét”, amelyről annak a kérdésnek a megválaszolását várjuk, hogy „miben áll a szolnokiság?”.

A néprajz feladata a szolnokiság megragadásában egy kérdőíves felmérés kiegészítve ún. „szondázó” adatgyűjtéssel. Ennek az adatgyűjtésnek valamennyire reprezentatívnak kell lennie. Célja a különböző társadalmi rétegek életmódjának és értékrendjének megismerése. Terveink szerint tehát lakóhelye, lakókörnyezete szerint rétegeljük a népességet. Más-más típust képvisel a két világháború közötti arculatot őrző belváros, a korai ipari lakótelepek, az 1960-as évek falusi népességet városba vonzó belvárosi lakótelepei, az 1970-es, -80-as években épült lakótelep-városrészek, a kertváros, az önállóságukat Szolnokhoz csatolással elveszített részek. A fotódokumentáció, az interjúkészítés mellett a kutatás e részében kap szerepet a muzeológia. Muzeológiai üzenete miatt külön figyelmet szentelünk az így felkeresendő lakások berendezésének, tárgyi világának, amelyek leírása, adatolása, esetleges múzeumi bemutatása megragadható réteggjelző jelenség.

A minta reprezentativitása abban a tekintetben a leglényegesebb, hogy tükrözze a város településszerkezeti tagolódását. A kutatás e részéből, a kérdésekre kapott válaszokból kell kiderülnie annak, van-e a szolnoki lakosságnak városrészekben belüli „mi-tudata”, miben különbözik és miben tér el a szerkezeti egységek lakóinak értékrendje, erkölce, életmódja, szokásai. (Kik a szolnokiak?) A kérdőív másik hangsúlyos pontját a szolnoki identitás (Van-e szolnokiság?) jelenti. Ez a kérdőív másik részével ragadható meg, amelyben a vizsgálati populáció értékrendjére kérdezzük rá (Mely városképi elemek jelentik számára leginkább Szolnokot? Szeret-e a városban élni és miért? Más településekkel összehasonlítva mit tart szolnokinak? Vannak-e ismeretei a város régészeti értékeiről?, stb.) A kérdőív összeállítása és a mintavétel egyaránt valamennyi tudomány – régészet, történettudomány, néprajz, irodalom- és művészettörténet – teljes összedolgozását igényli.

VALLÁSTUDOMÁNY

A régészeti terepbejárással összekapcsolva, azt kiegészítve egy vallástudományi felmérést is tervezünk. Egyik legfőbb célunk az Árpád-kori, valamint a középkori Szolnok valláshoz, vallásos tevékenységeihez kapcsolódó lelőhelyeinek beazonosítása (temetők, templomok, kápolnák, stb.) és katalogizálása. Ugyanakkor a vallásossághoz kapcsolódó helyszínek felgyűjtése mellett rekonstruálni szeretnénk a vallási élet különböző aspektusait, valamint a vallásosság változásait is vizsgáljuk majd. Ezen belül különös hangsúlyt szeretnénk fektetni az államalapítást követő időszakban megfigyelhető nem keresztény vallásosságra, valamint a 16-17. században lezajlott változásokra: a török hódoltság idején, és az azt követő időszakban az iszlám megjelenése miatt bekövetkezett átalakulásokra.

Részvétel nemzetközi kutatásban:

Dr. Gecse Annabella

Priestory a príležitosti spoločenských stykov v južných oblastiach stredného a východného Slovenska v interetnickom a interkonfesionálnom kontexte od r. 1918 až po súčasnosť. (A társadalmi érintkezés terei és alkalmi Kelet- és Közép-Szlovákia déli részének etnikailag és vallásilag vegyes vidékein 1918-tól napjainkig). A Fórum Kisebbségkutató Intézet Etnológiai Központjának programja. Vezető kutató: Liszka József.

Konferenciák

1. *A minőség dinamikája: a fejlődő könyvtár*

Magyar Könyvtárosok Egyesülete 47. vándorgyűlése Múzeumi szekció

A dinamikus fejlődés záloga: kultúrincsek és kihívások

Damjanich János Múzeum, 2015. július 17.

Szervező: Dr. Horváth László, Dr. Kaposvári Gyöngyi, Pató Mária, Jámbor Csaba

Moderátor: Dr. Szoleczky Emese történész-muzeológus, HM HIM Hadtörténeti Múzeum

A Damjanich János Múzeumból előadók voltak:

Dr. Horváth László, Dr. Kaposvári Gyöngyi, Pató Mária, Jámbor Csaba

2. Tudományos eredmények a „lesüllyedt kultúrjavak” útján.

Közös konferencia a Debreceni Akadémiai Bizottság Néprajzi Szakbizottságával.

Damjanich János Múzeum, 2015. november 17.

Szervező: Dr. Gecse Annabella

Levezető elnök: Cservényák László (Szatmári Múzeum, Mátészalka)

Falusi Vajk: Köszöntő

Szolnok Megyei Jogú Város Oktatási, Kulturális és Ifjúsági Bizottságának elnöke

Dr. Horváth László

Dr. Madaras László: *Attila – Baján –Csaba*. Mítoszok és valóság a késő népvándorlás korában

Dr. Bagi Gábor: Mítoszalkotás és helytörténet

Hegedüs Gabriella: Tévhitek az iszlámról

Polgár Zoltán: Pogányok az Árpád-korban. Kereszténység és újpogányság.

Szilárdi Réka: Kortárs újpogány vallások

Jámbor Csaba: A könyvtári tudományos kutatás vadhajtasai

Zsolnay László: Raffaello Jászalsószentgyörgyön

Benedek Csaba: A sumer-hívők néprajzi tévelygései

Dr. Nagy Molnár Miklós (Györffy István Nagykun Múzeum, Karcag): Nép, művészet, népművészet?

Dr. Gecse Annabella: Jelrendszertől a jelmezig: a „népviselet”.

3. Kell egy múzeum! – Múzeumok, gyűjtemények, látogatók Jász-Nagykun-Szolnok megyében konferenciasorozat nyitó tanácskozása

Múzeumok a változó világban – Jász-Nagykun-Szolnok megyei muzeális intézmények kihívásai

Damjanich János Múzeum, 2015. november 27.

Szervező: Dr. Horváth László, Dr. Kaposvári Gyöngyi

A szervező Damjanich János Múzeum konferenciasorozatot indított a Jász-Nagykun-Szolnok megyében működő múzeumok/muzeális intézmények részvételével. A konferenciasorozat célja a szakmai kapcsolattartás, egymás munkájának megismerése valamint megismertetése a megye érdeklődő közönségével. 2013 óta Jász-Nagykun-Szolnok megye minden muzeális gyűjteménye helyi, települési fenntartásban működik. A sok közös feladat mellett – műtárgyvédelmi, digitalizálási, módszertani problémák, kérdések – a szolnoki Damjanich János Múzeum mint megyei hatókörű városi múzeum arra törekszik, hogy szorosabbra vonja az intézmények közötti szakmai és emberi kapcsolatokat. Ennek egyik lehetősége a „Kell egy múzeum!”.

A konferenciára az összes, Jász-Nagykun-Szolnok megyében működő, működési engedéllyel rendelkező múzeum / muzeális intézmény meghívást kapott. Valamennyi intézmény jelezte részvételi szándékát, két tájház munkatársai programütközés miatt nem tudtak részt venni a rendezvényen.

A bevezető előadást Dr. Bereczki Ibolya, a Szabadtéri Néprajzi Múzeum főigazgató-helyettese tartotta, aki a *Múzeumok társadalmi hasznosulásáról* beszélt.

A nyitó tanácskozáson az intézmények általános bemutatkozása történt meg, a fenntartóváltás óta eltelt időszak eredményeinek bemutatása, kapcsolatfelvétel a korábban nem a megyei múzeumi szervezet részeként működő gyűjteményekkel. A megyében működő különböző típusú muzeális intézmények egy-egy tematikus csoport keretében mutatták be tevékenységüket, amely rendkívül színes kép: *Évszázados múzeumok – klasszikus szerepek; Többfunkciós intézmények – múzeumok új köntösben; Tájházak funkcióváltásban; Helyi közösségek és múzeumi gyűjtemények párbeszéde*. A viszonylagos földrajzi közelség és a hasonló gyűjtőterület révén sok közös pont található munkájukban.

A tanácskozás valójában egy hosszabb távú együttműködés megalapozó konferenciája, ahol megismerjük egymás munkáját, gyűjteményeit, szorosabbra fűzzük a szakmai kapcsolatokat, és nem utolsó sorban az intézményeinkben folyó fontos munkát igyekszünk megismertetni ily módon is a fenntartóinkkal és a megye érdeklődő közönségével. A résztvevők elfogadták a következő év témáját, 2016-ban a gyűjtemények kerülnek a középpontba, ezzel is elősegítve a jövőbeni közös munkát.

Konferencián tartott előadások

Bagi Gábor

1. *Változások az évszázadok során a megye népességében a török időktől napjainkig.* Jövők kulcsa a múlt. Országos családtörténeti konferencia, 2015. szeptember 25. Szolnok. Aba-Novák Agóra.
2. *Kunszentmárton említései az 1526 előtti forrásokban.* A 800 éves Kunszentmárton 1215–2015. 2015. november 13.

Benedek Csaba

1. *Tárgyaink utóélete, a másodlagos felhasználás napjaink társadalmában.* „Feltettük a szekrény tetejére” – Használati-és dísz tárgyaink antropológiája konferencia. Mezőtúr, 2015. október 3.

Gál Boglárka – Tóth Zsanett – Méri Tibor

1. *Kapcsolódjunk ki,- be, - össze. Réges-régen, egy messzi – messzi galaxis városában...* 2015. december 7-8. DARTH VADER-től DOBÓ ISTVÁN-ig. A múzeumi közművelődés szükségessége – Eger, Dobó István Vármúzeum

Dr. Horváth László

1. *Felkért hozzászólás Köpeczi-Bócz Tamás: Kihívások és lehetőségek. Az Európai Unió nyújtotta új pályázati formák a kulturális terület és a közgyűjtemények számára című előadásához.* A jövőre hangolva... Múzeumigazgatók országos konferenciája. Budapest–Visegrád, 2015. március 6–7.
2. *Moderátor Az együttműködés lehetőségei nagy, közepes és kis múzeumok között – hálózatosodás ma-holnap?* A jövőre hangolva... Múzeumigazgatók országos konferenciája. Budapest–Visegrád, 2015. március 6–7.

3. „A megyei és a települési értéktár”. „Nemzeti értékeink piramisának alapjai” konferencia. Szolnok, Megyeháza, 2015. március 20.

Kertész Róbert

1. Paluch Tiborral közösen: *Új eredmények a Körös-kultúra településszerkezetének kutatásában – Tiszapüspöki – Karancs-Háromág* című előadás a Miskolci Régészettudományi Konferencián, Miskolci Egyetem.

Kovács Péter

1. „*Warriors of the Wild*” című poszter a „Kollaps – Neuordnung – Kontinuitäten. Das Theißgebiet nach dem Untergang des Hunnenreiches” konferenciára, Eötvös Loránd Tudományegyetem, Régészeti Intézet, 2015. november 14-15.
2. „*Chronological and Typological Problems of a La Tène Settlementsection from the Hungarian Plain*” című előadás a marosvásárhelyi „Iron Age Chronology In The Carpathian Basin” című nemzetközi konferencián

Madaras László:

1. *Látták a világ fővárosát.* (A Kárpát-medencei avarok története 630-ig) Előadás a Selye János Egyetemen. Komárno, Szlovákia
2. *Hol lehetett az avarok „Hring”-je?* „Teljes tárgyilagosság és szigorú valóság” XIII. Nemzetközi Vámbéry Konferencia, Dunaszerdahely, Szlovákia

Pató Mária

1. *A múzeum és közösségei.* Együttható – közösségfejlesztés a múzeumokban, a könyvtárakban és a közművelődési intézményekben. Esztergom, 2015. október 5–6.

Vincze Rita

1. *A Nagy Rajzolás (r)evolúciója a Szolnoki Galériában.* 2015. december 7-8. DARTH VADER-től DOBÓ ISTVÁN-ig. A múzeumi közművelődés szükségessége – Eger, Dobó István Vármúzeum

Zsolnay László

1. *A kortárs képzőművészet helyzete*
2. *Raffaello Jászalsószentgyörgyön*
3. *A Szolnoki Művésztelep története*
4. *Női és férfiszerepek a képzőművészetben*
5. *Kutatóúton Ecuadorban*

Tudományos kiadványok

1. *Tisicum – a Jász-Nagykun-Szolnok megyei múzeumok évkönyve XXIII.* Szerk.: Gulyás Katalin – Horváth László – Kaposvári Gyöngyi. Szolnok, Damjanich János Múzeum, 2014. (Tényleges megjelenés 2015.)
2. *Szolnoki Galéria.* Szerk.: Gulyás Katalin, Horváth László, Kaposvári Gyöngyi, Vincze Rita. Szolnok, 2015. 104 p.
Az előkészítésben közreműködtek: Bagi Gábor, Berta Ferenc, Fejes Mihályné, Gecse Annabella, Jámbor Csaba, Pató Mária, Szebenyi Nándor, Szőke Tibor, Zsolnay László.

2015-ben megjelent a Szolnoki Galériát bemutató, hiánypótló mű. A kötet bemutatja a zsidóság Jász-Nagykun-Szolnok megyei történetét, a zsinagóga építését, az építész Baumhorn Lipótot, felidéz a Szolnoki Galéria emlékezetes tárlatait, közli az itt rendezett kiállítások jegyzékét, valamint egy-két vendégkönyvi bejegyzést is.

Tudományos publikációk

Bagi Gábor

1. *Legendák, tévelygések Szolnok város történetében.* In: Tisicum. A Jász-Nagykun-Szolnok megyei múzeumok évkönyve XXIII. Szolnok, 2014. 169–182.
2. *Szolnok megye nagybirtokosai az önkényuralom korában (1859).* In: Zounuk. A Magyar Nemzeti Levéltár Jász-Nagykun-Szolnok Megyei Levéltára Évkönyve 29. Szolnok, 2015. 31–390.
3. *A jászkunsági és az úrbéres települések kapcsolatrendszere 1745–1848 között.* In: Jász-kunság 3. A Jász-Nagykun-Szolnok Megyei Tudományos Testület Évkönyve. Szerk.: Örsi Julianna. Szolnok, 2015. 54–74.
4. *A jászkunok története – ahogyan magukat látták és láttatni akarták.* In: Jász-kunság 3. A Jász-Nagykun-Szolnok Megyei Tudományos Testület Évkönyve. Szerk.: Örsi Julianna. Szolnok, 2015. 125–138.
5. *Az 1848/1849-es forradalom és szabadságharc sajátosságai a Jászkun Kerületben.* In: Jász-kunság, 3. A Jász-Nagykun-Szolnok Megyei Tudományos Testület Évkönyve. Szerk.: Örsi Julianna. Szolnok, 2015. 209–227.
6. *Jászberény reformkora.* In: Jászberény története a reformkortól 1930-ig. Szerk.: Pethő László. Jászberény, 2015. 7–34., 533–534.
7. *A város az önkényuralom idején.* In: Jászberény története a reformkortól 1930-ig. Szerk.: Pethő László. Jászberény, 2015. 62–94., 535–536.
8. *Gorove László (1780–1839) Szolnok város első történetírója;*
9. *Gorove László Szolnokkal kapcsolatos tanulmányai* (Jegyzetekkel ellátta és sajtó alá rendezte Bagi Gábor).
10. *Egy jászberényi forrás 1868-ból, a redempciós mozgalom kezdetéhez.* In: Ünnepi kötet a 60 éves H. Bathó Edit tiszteletére.

Berta Ferenc

- *Szigeti Henrik k. u. k. és szerb udvari fényképész Szolnokon*

Benedek Csaba

1. *Nemzeti jelképpel díszített tárgyak a Szolnok megyei múzeumok gyűjteményeiben,* In: Tisicum (Gulyás Katalin-Horváth László-Kaposvári Gyöngyi szerk.), Szolnok, 2014.
2. *Címerrel díszített tárgyak a Szolnok megyei múzeumok gyűjteményeiben.* In: Határjelek és hagyásfák. A hetvenedik életévébe lépő Bárth János tiszteletére frott tanulmányok, Baja, 2014.

Cseh János

1. *Háromszárnyú vas nyílhegyek (gót-gepida arhvazna) Kengyelpart I kora népvándorlás kori településéről* (Kengyel, 1991-1992). Jász-kunság. A Jász-Nagykun-Szolnok Megyei Tudományos Egyesület Évkönyve 3. Szerkesztő: Örsi Julianna. Szolnok, 2015. 182–193.

A fentiek mellett Cseh János 42 darab (!) hosszabb-rövidebb kéziratot készített el a vaskor és a népvándorlás kor tárgyköréből, melyek megjelentetése nyilván nem egyszerű feladat, és a következő évekre várható.

Csiszár Róbert

1. „*Gyöngyházfényű ragyogás*” *Szolnoki Művésztelep 1902–1950*. In: „*Gyöngyházfényű ragyogás*” *Szolnoki Művésztelep 1902–1950*. Városi Képtár, 2016. 3–11. p.
2. *Múzsák a háborúban. Zádor István első világháborús grafikái*. In: *Tisicum XXIII*. Szolnok, 2014. 265–276.

Gál Boglárka

1. Huszár Zsuzsanna – Gál Boglárka: *Kert és pedagógia*. In: Huszár Zsuzsanna (szerk.): *Kert és pedagógia. Foglalkozások a Pécsi Tudományegyetem Botanikus Kertjében*. Gondolat Kiadó, Budapest, 2015.

Gecse Annabella

- „...*pár száz forint itt nem határozand...*” *Apró adalékok a tiszai kápolna építésének történetéhez*. In: *Tisicum – a Jász-Nagykun-Szolnok megyei múzeumok évkönyve XXIII*. Szerk.: Gulyás Katalin – Horváth László – Kaposvári Gyöngyi. Szolnok, Damjanich János Múzeum, 2014. 159–169.
- „...*egyházi stíljére nézve előkelőbb helyet érdemel...*” *Adalékok Méhi (Včelince) XX. századi vallási néprajzához*. In: *Tisicum – a Jász-Nagykun-Szolnok megyei múzeumok évkönyve XXIII*. Szerk.: Gulyás Katalin – Horváth László – Kaposvári Gyöngyi. Szolnok, Damjanich János Múzeum, 2014. 329–353.

Horváth László

1. Bartha Julianna – Bathó Edit – Horváth László: *Jász-Nagykun-Szolnok Megyei Értéktár*, Szolnok, 2015.
2. *Rendhagyó ajánlás*. In.: Elek György – Márki Gábor (szerk.): *Kötődés*. Örsi Julianna munkássága, Túrkeve, 2015. 9–11.
3. *Örsi Julianna: Jegyzőgenerációk*. In.: Elek György – Márki Gábor (szerk.): *Kötődés*. Örsi Julianna munkássága, Túrkeve, 2015. 137–139.
4. „*Megmaradtam annak, aki voltam*.” In.: Juhász Marianna (szerk.): *Gyöngyösi Kalendárium 2015*. Gyöngyös, 34–37.
5. *Tisztelt Olvasó!* In.: Gulyás Katalin – Horváth László – Kaposvári Gyöngyi – Vincze Rita (szerk.): *Szolnoki Galéria*, Szolnok, 9–11.
6. Szerkesztés: *TISICUM XXXIII.*, Szolnok
7. Szerkesztés: *Szolnoki Galéria*. Szerk.: Gulyás Katalin, Horváth László, Kaposvári Gyöngyi, Vincze Rita. Szolnok, 2015. 104 p.

8. Szerkesztés: Történeti Muzeológiai Szemle 14., Budapest

Kaposvári Gyöngyi

1. *Szolnoki Galéria*. Szerk.: Gulyás Katalin, Horváth László, Kaposvári Gyöngyi, Vincze Rita. Szolnok, 2015. 104 p.

Kertész Róbert

1. Almási Tiborral közösen: *A szolnoki végvár az oszmán ostrom előestéjén – Bernardo Gaballio építész levelének tükrében (1552. július 31.)*. The Fortress of Szolnok on the eve of the Osman siege – in the mirror of the letter of Italian builder Bernardo Gaballio (31st July, 1552). *Tisicum* 23. 2014. 193–205.
2. Fodor Istvánnal közösen: *Honfoglalás kori sír Tiszapüspöki határában*. A Conquest Period Burial on the Outskirts of Tiszapüspöki. *Archaeologiai Értesítő* 140. 2015. 257–263.
3. D. Mezey Aliceval közösen: *Adatok egy bárói família és Szolnok késő középkori kapcsolataihoz: a Pálóci-sírkőtöredék*. *Archaeologia – Altum Castrum Online*. A Magyar Nemzeti Múzeum visegrádi Mátyás Király Múzeumának középkori régészeti online magazinja. 2015. 1–22. <http://archeologia.hu/content/archeologia/351/kertesz-mezey-sirko.pdf>

Kovács Péter:

1. Paár Ferencsel közösen: *Késő vaskori lelőhelyek a Jászságban – Előzetes tanulmány: alapok, keretek, irányok*. — Late Iron Age Sites in Jászság (North-Western part of the Great Hungarian Plain) – A Preliminary Study: Principles, Frames and Directions. *Tisicum* XXIII. - A Jász-Nagykun-Szolnok Megyei Múzeumok Évkönyve
2. *Közép-Jáva hindu-buddhista korszakának épített emlékeiről*. — Some Data on the Architectural Remains of Hindu-Buddhist Period in Central Java. *Tisicum* XXIII. – A Jász-Nagykun-Szolnok Megyei Múzeumok Évkönyve
3. *Adatok a magyarországi La Tène kori fémművességhez – Jászberény – Almási-tanya 5. lelőhely*. In: A Herman Ottó Múzeum Évkönyve (várható megjelenés 2016)
4. „Chronological and Typological Problems of a La Tène Settlementsection from the Hungarian Plain” című előadás tanulmányváltozata a marosvásárhelyi „Iron Age Chronology In The Carpathian Basin” című nemzetközi konferencia kötetébe (várható megjelenés 2016 második fele)
5. *My Batik experience* szócikk, Szerk: Rodai Syamwil, egyetemi tankönyv, Universitas Negeri Semarang – Indonézia (várható megjelenés 2016-2017).

Madaras László:

1. *Hol is lehetett az avarok „Hringje”?* — *Where may the „Hring of Avaras have been? ...in nostra lingua Hringe nominant*. Tanulmányok Szentpéteri József 60. születésnapja tiszteletére. Szerk.: Balogh Csilla – Petkes Zsolt – Sudár Balázs – Zsidai Zsuzsanna. MTA Bölcsészettudományi Kutatóközpont, Kecskeméti Katona József Múzeum, Budapest–Kecskemét 2015 ISSN: 978-963-416-001-4 pp. 73-82. (2015)
2. *Lehetett-e a kunbányai sír egy Kagán nyugvóhelye?* Tanulmány a 75 esztendő Tomka Péter tiszteletére. Megjelenés alatt. In: ARRABONA A Györi Múzeum Évkönyve
3. *Egy egyedi alakú edény Kenderes-telekhalomról*. Tanulmány Mesterházy Károly tiszteletére. Megjelenés alatt.

4. *Vámbéry – és a kettős honfoglalás elmélete.* Válogatás a Dunaszerdahelyen megrendezett nemzetközi konferenciákon elhangzott előadásokból. Megjelenés alatt
5. *Kunbábony – Malaja Pereščepina.* A 2014-ben Dunaszerdahelyen megrendezett nemzetközi konferencián előadott anyag megírása a konferenciakötet számára. Megjelenés alatt.

Mali Péter:

1. *Tumulus Period Settlement of Hosszúhetény – Ormánd,* Dissertationes Pannonicae 2015. in press

Szabó Melinda

1. *A Besenyszög-Berek-ér partja lelőhelyen feltárt 558. objektum kerámiaanyagának restaurálása.* In: Tisicum A Jász-Nagykun-Szolnok megyei múzeumok évkönyve XXIII.

Tárnoki Judit:

1. *Üzenet az idők mélyéről. Bronzkori település Jászdózsa – Kápolnahalmon.* A Jászdózsai Értéktár Bizottság kiadványa, megjelenés alatt.

Vincze Rita

1. *Szolnoki Galéria.* Szerk.: Gulyás Katalin, Horváth László, Kaposvári Gyöngyi, Vincze Rita. Szolnok, 2015. 104 p.

Egyéb publikációk

Benedek Csaba

Internetes publikáció: Kisebb közlésekből 22 db a www.karpatmedence.net oldalon

Cseh János:

1. *Enigmatikus gepida spatha és kardkoptató Szolnokról (egy germán síregyüttes tárgyainak rekonstrukciójához).* Redemptio, XXII. évfolyam 1. szám. 2015. február. Felelős szerkesztő: dr. Hortiné Bathó Edit. Jászberény, 2015. 2–3.

Gecse Annabella

1. -A burgonyától a szilvafáig. Tanulmányok a hetvenéves Kósa László tiszteletére. Könyvismertetés. In: Ethnographia 2015/4. szám. 677–680.
2. -Apáról – fiúra. A népi gyermekjáték-bemutató 25. éve. In: Kisér. A jászkiséri polgárok lapja. 2015. január.
3. Betkowski Jenő és a tiszai fahajózás gyűjteménye a Damjanich János Múzeumban. <http://iszolnok.hu/2015/09/30/betkowski-jeno-es-a-tiszai-fahajozas-gyujtemenye-a-damjanich-janos-muzeumban/>

Könyvtár és közönségkapcsolatok osztály

	2014. tény	2015. terv	2015. tény
Kutatási témák száma			
Hazai és nemzetközi kutatási programokban történő részvételek és a résztvevők száma	0	0	0
A múzeum által megrendezett tudományos konferenciák száma		2	3
Konferencián tartott előadások száma	13	6	7
A múzeum dolgozói által jegyzett, magyar és idegen nyelvű (külön feltüntetve a nemzetiségi nyelveket) tudományos kiadványok száma (múzeumi kiadványban és külső kiadványban egyaránt)	2	0	0
A múzeum dolgozói által jegyzett, magyar és idegen nyelvű (külön feltüntetve a nemzetiségi nyelveket) publikációk száma (múzeumi kiadványban és külső kiadványban egyaránt)	2	2	2
Kiállítási forgatókönyvek száma	1	1	2
Nyomtatásban megjelent tudományos kiadványok példányszáma (összesen) és a remittenda aránya (%)			
A munkatársak által saját múzeumi vagy egyéb kiadványban megjelentetett ismeretterjesztő írások (magyar/idegen nyelven)	1	5	7

Művészettörténeti osztály

	2014. tény	2015. terv	2015. tény
Kutatási témák száma			
Hazai és nemzetközi kutatási programokban történő részvételek és a résztvevők száma	1/1		1/1
A múzeum által megrendezett tudományos konferenciák száma			
Konferencián tartott előadások száma	6		5
A múzeum dolgozói által jegyzett, magyar és idegen nyelvű (külön feltüntetve a nemzetiségi nyelveket) tudományos kiadványok száma			

(múzeumi kiadványban és külső kiadványban egyaránt)			
A múzeum dolgozói által jegyzett, magyar és idegen nyelvű (külön feltüntetve a nemzetiségi nyelveket) publikációk száma (múzeumi kiadványban és külső kiadványban egyaránt)	2		
Kiállítási forgatókönyvek száma			
Nyomtatásban megjelent tudományos kiadványok példányszáma (összesen) és a remittenda aránya (%)			

Néprajzi osztály

	2014. tény	2015. terv	2015. tény
Kutatási témák száma	2	3	3
Hazai és nemzetközi kutatási programokban történő részvételek és a résztvevők száma	1	1	1
A múzeum által megrendezett tudományos konferenciák száma	1	1	1
Konferencián tartott előadások száma	9	5	6
A múzeum dolgozói által jegyzett, magyar és idegen nyelvű (külön feltüntetve a nemzetiségi nyelveket) tudományos kiadványok száma (múzeumi kiadványban és külső kiadványban egyaránt)			
A múzeum dolgozói által jegyzett, magyar és idegen nyelvű (külön feltüntetve a nemzetiségi nyelveket) publikációk száma (múzeumi kiadványban és külső kiadványban egyaránt)	4	4	4
Kiállítási forgatókönyvek száma			
Nyomtatásban megjelent tudományos kiadványok példányszáma (összesen) és a remittenda aránya (%)			

Régészeti osztály

	2014. tény	2015. terv	2015. tény
Kutatási témák száma		0	2
Hazai és nemzetközi kutatási programokban történő részvételek és a résztvevők száma			
A múzeum által megrendezett tudományos konferenciák száma		nincs	
Konferencián tartott előadások száma		nincs	8
A múzeum dolgozói által jegyzett, magyar és idegen nyelvű (külön feltüntetve a nemzetiségi nyelveket) tudományos kiadványok száma (múzeumi kiadványban és külső kiadványban egyaránt)			önálló kiadvány nem volt
A múzeum dolgozói által jegyzett, magyar és idegen nyelvű (külön feltüntetve a nemzetiségi nyelveket) publikációk száma (múzeumi kiadványban és külső kiadványban egyaránt)		nincs	17
Kiállítási forgatókönyvek száma		0	2
Nyomtatásban megjelent tudományos kiadványok példányszáma (összesen) és a remittenda aránya (%)			

Osztályunk új dolgozója, Kovács Péter, a Tiszapüspökiben feltárt gepida temető feldolgozására és elemzésére kutatócsoportot hívott életre. A kutatócsoport tagjai a Miskolci Egyetem ARGUM munkacsoportja, valamint az MTA Régészeti Intézetének, a Magyar Nemzeti Múzeum Éremtárának, a Természettudományi Múzeum Embertani Tárának és az Eötvös Loránd Tudományegyetem Régészeti Intézetének egy-egy kutatója. A kutatócsoport feladata a temetőben feltárt kerámia- és fémleletek valamint az embertani anyag természettudományos vizsgálata, a leletanyag és a temető részletes elemzése, majd közlése. Az első előzetes közlések várhatóan még 2016. év folyamán meg fognak jelenni, de a teljes, összefoglaló publikáció éveket is igénybe vehet.

A fenti, rendkívül sokrétű és természettudományos vizsgálatokat is bőven tartalmazó, komplex kutatáshoz képest szerényebb célokat tűzött ki, de mindenképp szóra érdemes a Jászberény – Almási tanya nevű lelőhelyen előkerült szkíta-kelta település anyagvizsgálatát célzó kutatás, melynek vezetője Kovács Péter régész, a kerámia- és fémvizsgálatokat pedig a Miskolci Egyetem ARGUM munkacsoportja készíti.

E két, 2015-ben megindult feldolgozásnak a múzeum részéről anyagi vonzata is van, de nem több, mint ami egyébként is része (kellene, hogy legyen) a feltárt leletanyag elsődleges feldolgozásának, azaz a tárgyakat restauráltatni kell, valamint az embertani anyag meghatározása és végleges elhelyezése igényel anyagi áldozatot. A különféle anyagvizsgálatok, melyeket a MTA RI és a miskolci egyetem végez, az említett intézmények

már futó kutatási projektjeihez csatlakozik, azaz az intézmények biztosítják annak anyagi fedezetét.

A korábbi évek gyakorlatának megfelelően a régészeti osztály munkatársai szép számmal közöltek publikációkat hazai és külföldi szaklapokban illetve – a 21. századi tudományosságnak megfelelően – internetes portálokon. (Ez utóbbiak nyomtatásban már nem is látnak napvilágot, kizárólag elektronikus úton érhetők el.)

Bár terveink között előzetesen nem szerepelt, az osztály dolgozói országos és külföldi konferenciákon is részt vettek, előadást tartottak, posztert készítettek.

Kiállítási forgatókönyvek közül Hegedüs Gabriella elkészítette a *Merülés – A tiszai bűvárkodás története* című időszaki kiállítás, Kovács Péter pedig *Birodalmak peremén* című időszaki kiállítás forgatókönyvét.

a) A 2015. évi tudományos munka, kutatás fő irányvonalainak bemutatása (célok, feladatok, eredmények bemutatása)

Damjanich János Múzeum

2015-ben valamennyi osztály tudományos munkájának meghatározó része volt a Szolnok-kutatás alapelveinek, tervének kidolgozása.

A múzeumi kutatási eredmények elsődleges publikálási fóruma a múzeumi évkönyvünk, amely valóban évkönyvként működik. Az évkönyvszerkesztés – kéziratok átolvasása, jegyzetek és irodalomjegyzék egységesítése; a korrektúra elkészítése; kapcsolattartás szerzőkkel, fordítóval, tördelővel, nyomdával; szervezési feladatok felelőse Gulyás Katalin.

Az intézmény komoly szerepet játszik a DAB Jászkunság és Közép-Tiszavidéki Kutatások Munkabizottságában. A munkabizottság vezetője Dr. Horváth László, a múzeum gyakran helyszíne a megvalósuló rendezvényeknek.

A Szolnok Városi Értéktár Bizottság a múzeum tudományos háttérét is felhasználja működéséhez. Vezetője Dr. Horváth László, a bizottság évente 4 alkalommal ülészik a múzeumban.

Dr. Horváth László tagja a Szolnok Megyei Értéktár Bizottságnak is.

Művészettörténeti osztály

Az előző években megkezdett, 2014. évben felfüggesztett *Templomok művészete c.* kutatás 2015-ben folytatódott. A kutatás lényege, hogy a Jász-Nagykun-Szolnok megyében lévő templomokat művészeti korszakok, egyházmegyéhez való tartozásuk szerint csoportosítsuk, azok jellegzetességeit és kapcsolatait más tájegységekkel megállapítsuk, legyen az képzőművészet, iparművészet vagy építészet. Az első részeredmények a múzeum évkönyvében tanulmány formájában korábban megjelentek.

A programban részt vesznek: Zsolnay László és Szébenyi Nándor.

Néprajzi osztály

Gecse Annabella: A Szolnok-kutatás-terv kidolgozásának vezetése, szervezése

Régészeti osztály

A régészeti osztály tudományos célja egyszerű és világos: a pusztulással vagy végzetes roncsolással fenyegetett régészeti lelőhelyek információinak megmentése, a legjobb tudásunk szerint. Ez munkánk alfája és ómegája, bármilyen forradalmi muzeológiai cél bukkanjon is fel, ennek az egy feladatnak kell mindent alárendelni, bármivel szemben ez élvez prioritást.

Egyszerűsítve: minden egyéb muzeológiai tevékenységet, egyéni szakmai ambíciót félre kell tenni a megelőző/leletmentő ásatások érdekében.

Ez az alapelv 2015-ben – szerencsére – hiánytalanul megvalósult. Egyetlen feltárás esetében sem kellett még apró kompromisszumot sem kötnünk, a veszélyeztetett lelőhelyeket feltártuk, dokumentáltuk, a leletanyagot biztonságba helyeztük. (Szerencsére – mert jól látjuk, hogy minden törvényi biztosíték dacára a régészet folytonos harcot vív a beruházásokkal. Nekünk nem kellett, de ehhez szerencse is szükséges.)

Tudományos kutatásaink rendszerező elve az utóbbi években azonban egyre jobban kikristályosodik, és ez nem más, mint egy új állandó kiállítás létrehozása. Még csak formálódik a gondolat, de egy-két éven belül elkerülhetetlenné válik, hogy a 20 éves kiállításunk helyett újat készítsünk. Az 1996-ban megnyitott állandó kiállítás még ma is vállalható, de nem tagadhatjuk, hogy egyre kevésbé vonzza a látogatókat. Akik bármilyen affinitást is mutatnak a múzeum iránt, azok már legalább háromszor-négyszer látták, és lassan mi is megunjuk. Tehát rövid távú – öt éves – tervünk mindenképp az új kiállítás körül kell, hogy forogjon.

Az új állandó kiállítás létrehozásához az alábbi lépéseket kell megtenni – melyek egyúttal a gyűjtemény érdekében is elengedhetetlenek.

- a gyűjtemény áttekintése és felmérése – ez tulajdonképp megegyezik a revízió és a digitális adatrögzítés célkitűzéseivel is;
- az állandó kiállítás céljának és alapelveinek meghatározása – itt kap szerepet a törzsanyag ismerete és az új ásatások még feltáratlan része;
- szükség esetén külső szakemberek bevonása;
- forgatókönyv összeállítása – ezzel együtt a feltáratlan ásatási anyagot restauráltatni és feldolgozni kell;
- pályázati források megkeresése.

Történeti osztály

A tudományos munka fókuszában az új állandó kiállítás tudományos hátterének megteremtése állott. Az 1938 és 1950 közötti korszak szakirodalmának és helyi irodalmának feltárása, tanulmányozása révén a kiállítás tematikájának, vázlatának összeállítása céljából.

Az új állandó kiállítás forgatókönyvének készítése (folyamatban)

- Hazai tudományos programokban való részvétel (programok és résztvevő munkatársak megnevezése)

Bagi Gábor

1. Jászberény város története kutatás. Vezető: Pethő László.
2. Karcag város története kutatás. Vezető: Örsi Julianna.

b) A tudományos munkatársak kutatónapjával kapcsolatos munkáltatói intézkedések bemutatása (a kutatónapban részesülő tudományos munkatársak és az engedélyezett kutatónapok száma, az engedélyezés szempontjai, a kutatónapokhoz kapcsolódó egyéni tudományos célok, feladatok bemutatása)

A Damjanich János Múzeumban 2013-tól szabályzat határozza meg a kutatónapok rendjét. A dr. Tárnoki Judit által kidolgozott tervezetet a vezetői értekezlet megtárgyalta és elfogadta.

A Múzeum továbbra is támogatni kívánja azokat a tudományos ambíciókat, melyek egyénhez kötődnek ugyan, de hosszú távon az intézmény tudományos hírnevét, elismertségét öregbítik, ugyanakkor a Múzeum fenntartja magának azt a jogot, hogy a kutatónap érdemi kihasználását ellenőrizze. A szabályozás tehát olyan egyéni ambíciók támogatását szolgálja, mely a Múzeumnak mérhető, kimutatható eredményt hoz, legyen az akár tanulmány, akár kiállítás, akár pályázat megírása. A szabályozás részletesen körülírja azokat az eseteket, melyekre kutatónap kérhető, a kérelem menetét, valamint szabályozza az elszámolás, számonkérés módozatait is.

Kutatónapot a Damjanich János Múzeum fő- és részfoglalkozású munkatársai egyaránt igényelhetnek. A kutatónapot a Szabályozáshoz mellékelt formanyomtatvány kitöltésével lehet igényelni. A kutatónapot igénylő munkatársak munkarendjének kialakítása során messzemenően figyelembe kell venni az adott intézményi egység zavartalan működésének biztosítását.

A kutatónap odaítélésénél prioritást élvez a saját gyűjtemények tudományos feldolgozása, valamint a Jász-Nagykun-Szolnok megye területével kapcsolatos kutatás, de adható támogatás más térségekkel kapcsolatos munkákra, illetve nemzetközi projektekből való részvételre is.

Tudományos fokozattal nem rendelkező munkatárs 1 naptári évben 48 nap kutatónapot vehet igénybe, negyedévenként maximálisan 12 napot.

Tudományos fokozattal rendelkező munkatárs 1 naptári évben 64 nap kutatónapot vehet igénybe, negyedévenként maximálisan 16 napot. (Tudományos fokozat a kandidátusi/PhD minősítés, a DLA és az MTA doktori cím.)

Az adott negyedévben fel nem használt kutatónapok nem vihetők át a következő negyedévre.

A kutatónap/ok folyamán végzett tevékenységnek a Múzeum számára mérhetőnek és elszámolhatónak, bizonyíthatónak kell lennie. Ezért a különböző tevékenységeket értékelésére egységes pontrendszer került kidolgozásra.

A kutatónapok hasznosulásáról a kutató köteles elszámolni.

Könyvtár és közönségkapcsolatok osztály

17 kutatónap: Pályázatírás, a tervezett kiadvány előszerkesztése. Tudományos előadáshoz kutatás más intézményekben (Jámbor Csaba)

Művészettörténeti osztály

Zsolnay László a DAB által szervezett konferenciára felkészülés miatt 5 kutatónapot használt fel.

c) Kiadott, eladott és raktáron lévő saját múzeumi kiadványok száma, a remittenda kezelése és raktározási kérdései, a megoldásra vonatkozó intézkedések bemutatása

Feladat	Felelős	Határidő	A teljesülés státusza
Múzeumi kiadványok nyilvántartása, kezelése	Bodolai Mária	2015. szeptember 30.	Teljesült
Múzeumi kiadványok nyilvántartása, kezelése	Fejes Mihályné	2015. október 1.	Teljesült

Raktáron lévő saját múzeumi kiadványok

90 éves a Szolnoki Művésztelep	170	200 Ft	34.000 Ft
A dicsőség napjai	62	1 000 Ft	62.000 Ft
A Dunántúl kerámiaja I.	33	100 Ft	3.300 Ft
A jász etnikai csoport	50	1 000 Ft	50.000 Ft
A Jászkun Kerület és a reformkori országgyűlések	30	500 Ft	15.000 Ft
A Jászkun-kertület igazgatása	20	500 Ft	10.000 Ft
A Közép-Tisza vidék kisvárosai	2	400 Ft	800 Ft
A Nagykunság régészeti emlékei	20	150 Ft	3.000 Ft
A paraszti asztal örömei	150	400 Ft	60.000 Ft
A paraszti polgárosodás (kiáll.vez.)	50	300 Ft	15.000 Ft
A puszta utolsó krónikása	100	1 000 Ft	100.000 Ft
A szolnoki fényképészipar 150 éve	70	1 000 Ft	70.000 Ft
A szolnoki vasút... (Bagi G.)	89	600 Ft	53.400 Ft
A szülőföld szolgálatában: dr. Fazekas Mihály 60 é.	208	400 Ft	83.200 Ft
A Tisza-vidék kult. és kron. kapcs. a Balkánnal	6	500 Ft	3.000 Ft
A volt szolnoki Tabán	11	1 000 Ft	11.000 Ft
Adatok a dél-bükki Odorvár történetéből	17	250 Ft	4.250 Ft
Adatok a kötélki népoktatás 250 éves történetéhez	18	200 Ft	3.600 Ft
Adatok a Nagykunság XVIII. századi...	29	3 000 Ft	87.000 Ft
Adattár 35. (Válogatott tanulmányok)	20	1 000 Ft	20.000 Ft
Alma a fa alatt (múz.ped.fogl.)	130	250 Ft	32.500 Ft
Ami Szolnokot országosan is...	2	2 500 Ft	5.000 Ft
Árpád népe - Gyula népe (kiáll.kat.)	154	1 000 Ft	154.000 Ft
Árpád népe (múz.ped. füzet)	144	450 Ft	64.800 Ft
Árpád népe ... (tarsolyos jegyzetömb)	194	250 Ft	48.500 Ft

At the fringes of three words	5	1 000 Ft	5.000 Ft
Balogh Béla	30	500 Ft	15.000 Ft
Csépai tanulmányok I-II	15	500 Ft	7.500 Ft
DJM Képzőművészeti gyűjteménye 1970–1980	6	250 Ft	1.500 Ft
Doc. Hist. 1. Tiszapüspöki oklevelek	40	550 Ft	22.000 Ft
Doc. Hist. 10. Oklevelek és iratok Szolnok város történetéből	30	1 500 Ft	45.000 Ft
Doc. Hist. 11. Szolnoki oklevelek II.	372	1 500 Ft	558.000 Ft
Doc. Hist. 12. Dél-alföldi haszonbérleti szerződések	203	1 500 Ft	304.500 Ft
Doc. Hist. 13. (Törökszentmiklós XIII.)	360	1 200 Ft	432.000 Ft
Doc. Hist. 14. (Szolnok m. újjátel. Rákóczi-sz.harc után)	225	1 200 Ft	270.000 Ft
Doc. Hist. 2. Dévaványa oklevelek	74	550 Ft	40.700 Ft
Doc. Hist. 4-5. A Makkfalvi Dósa család	2	1 800 Ft	3.600 Ft
Doc. Hist. 6. Öcsöd nagyközség oklevelei	10	1 000 Ft	10.000 Ft
Doc. Hist. 8. Túrkeve város oklevelei	81	800 Ft	64.800 Ft
Doc. Hist. 9. Iratok Mezőtúr város törökkori tört. időszakából	15	1 000 Ft	15.000 Ft
Dr. Elek István katalógus	8	150 Ft	1.200 Ft
Egy földmunkás család hagyatéka I-II	6	200 Ft	1.200 Ft
Egy őszi pásztorünnep és európai párhuzamai	18	400 Ft	7.200 Ft
Életjel (OTKA - Tiszazug)	282	1 700 Ft	479.400 Ft
Ember és környezete	10	1 000 Ft	10.000 Ft
Erre csörög a dió (múz.ped. fogl.)	5	250 Ft	1.250 Ft
Észrevételek az erdélyi... Adattár 33.	9	500 Ft	4.500 Ft
Ezer év a Tisza mentén	346	1 500 Ft	519.000 Ft
Faragó István szolnoki szabómester műhelye	40	300 Ft	12.000 Ft
Fejezetek az észti kultúra történetéből	15	500 Ft	7.500 Ft
Folklórtanulmányok (Adattár 36)	275	2 000 Ft	550.000 Ft
Föld, ember, törvény	4	2 000 Ft	8.000 Ft
Főtértörténet	85	300 Ft	25.500 Ft
Gesztenye és makk	94	250 Ft	23.500 Ft
Gőzlokomobil... (foglalkoztató)	3	400 Ft	1.200 Ft
Györfi Sándor (Egri Mária)	135	5 000 Ft	675.000 Ft
Györfi Sándor kismonográfia	120	150 Ft	18.000 Ft
Hajnóczy Gimnázium Jubileumi évkönyve	6	1 000 Ft	6.000 Ft
Hazai nagylepkéink (Buschmann-Szabóky) (Adattár 37.)	235	600 Ft	141.000 Ft
Hild Viktor: Egy tudós portréja	8	100 Ft	800 Ft
Hit, hagyomány, kultúra (Bartha Júlia)	132	1 500 Ft	198.000 Ft
Ilyen tavasz csak egy volt életemben (gyermek)	342	200 Ft	68.400 Ft
IX. Szolnoki képzőművészeti triennálé	30	500 Ft	15.000 Ft
Jászkunság kutatása 1985	5	200 Ft	1.000 Ft
Kádár cukrászda - Habos isler és sarokház (munkafüzet)	79	200 Ft	15.800 Ft
Kádár cukrászda (Képeslap)	39	100 Ft	3.900 Ft
Kádár cukrászda története -- Édes történelem (Sári Zsolt)	150	200 Ft	30.000 Ft
Képeslap (Galéria, barna)	3	50 Ft	150 Ft
Képeslap (Szolnoki csata)	35	70 Ft	2.450 Ft

Képeslap - jász kun terem (3x400 db)	800	70 Ft	56.000 Ft
Képeslapok (nemzeti jelképeink 4-féle)	753	70 Ft	52.710 Ft
Képeslap (történeti kiállítás)	1302	100 Ft	130.200 Ft
Képeslap (vegyesen)	4680	50 Ft	234.000 Ft
Képtár új katalógus	747	2 000 Ft	1.494.000 Ft
Kunok és jászok (leporello-kiadvány)	1094	200 Ft	218.800 Ft
Kunst der Handwerke (leporelló) (Mest.műv.(lep) ném.)	830	200 Ft	166.000 Ft
Kunszentmárton és a Tiszazug kisipara	3	300 Ft	900 Ft
Lale	124	2 500 Ft	310.000 Ft
Legenda és valóság (Szabó László)	317	1 700 Ft	538.900 Ft
Legkedvesebb mézelő fáink (múz.ped.fogl.)	116	250 Ft	29.000 Ft
Mágneses képeslap „Hűtőmágnes”	150	100 Ft	15.000 Ft
Meggyes László bibliográfia	26	350 Ft	9.100 Ft
Meggyes László kismonográfia	24	150 Ft	3.600 Ft
Mestermívek (néprajzi társasjáték)	258	3 500 Ft	903.000 Ft
Mesterségek művészete (leporelló)	14	50 Ft	700 Ft
Mezőtúr fazekassága	7	150 Ft	1.050 Ft
Múlt-túra múz.ped. kiadv. (Városi polgárok)	297	1 000 Ft	297.000 Ft
Múzeumi évkönyv 1973 (hiányos)	22	1 000 Ft	22.000 Ft
Múzeumi évkönyv 1982-83	50	2 000 Ft	100.000 Ft
Múzeumi levelek 15 éves	20	200 Ft	4.000 Ft
Múzeumi levelek 41-42	4	200 Ft	800 Ft
Múzeumi levelek 43-44	4	200 Ft	800 Ft
Múzeumi levelek 45-46 1-2 kötet	6	200 Ft	1.200 Ft
Múzeumi levelek 47-48	8	200 Ft	1.600 Ft
Múzeumi levelek 49-50	6	200 Ft	1.200 Ft
Múzeumi levelek 51-52	32	200 Ft	6.400 Ft
Múzeumi levelek 53-54	10	200 Ft	2.000 Ft
Múzeumi levelek 55-56	75	200 Ft	15.000 Ft
Múzeumi levelek 59-60	7	200 Ft	1.400 Ft
Múzeumi levelek 61-62	99	200 Ft	19.800 Ft
Múzeumi levelek 63-64	10	200 Ft	2.000 Ft
Múzeumi levelek 65-66	16	200 Ft	3.200 Ft
Múzeumi levelek 73-74	35	200 Ft	7.000 Ft
Múzeumi levelek 75 1-2 kötet	12	200 Ft	2.400 Ft
Múzeumi levelek 76-77	56	500 Ft	28.000 Ft
Múzeumi levelek 78-79	10	500 Ft	5.000 Ft
Múzeumi levelek 80-81	52	500 Ft	26.000 Ft
Múzeumi levelek 82-83	50	500 Ft	25.000 Ft
Múzeumi levelek Repertórium 1-50.	30	200 Ft	6.000 Ft
Nagy István bibliográfia	20	350 Ft	7.000 Ft
Nagy István katalógus (75 éves Nagy I.)	96	350 Ft	33.600 Ft
Népélet a Közép-Tisza vidéken	458	1 000 Ft	458.000 Ft
Népélet a Közép-Tisza vidéken (leporelló)	748	50 Ft	37.400 Ft

Népi építészet a Kárpát-medencében	49	2 500 Ft	122.500 Ft
Néprajz a magyar múzeumokban	140	500 Ft	70.000 Ft
Néprajzi tanulmányok	78	500 Ft	39.000 Ft
Nyitott kapuk (70 éves)	35	4 900 Ft	171.500 Ft
Nyitott kapukkal	300	1 000 Ft	300.000 Ft
Paying a visit to our ancestors home 1-2. Rész	1028	200 Ft	205.600 Ft
Peremlétben? (OTKA - Tiszazug)	170	2 000 Ft	340.000 Ft
Peremlétben? (OTKA-összefoglaló CD)	213	750 Ft	159.750 Ft
Polgárok Kiskunfélegyházán 1890-1913	20	400 Ft	8.000 Ft
Rákóczi-kiadvány	47	1 700 Ft	79.900 Ft
Régészkedjünk (társasjáték)	256	3 500 Ft	896.000 Ft
Simon Ferenc katalógus I.	16	150 Ft	2.400 Ft
Somogyi Árpád kat.	119	400 Ft	47.600 Ft
Somogyi Ignác (Bagi G. - Szolnoki arcképcsarnok 3.)	174	600 Ft	104.400 Ft
Stadtbürger am Anfangen des Jahrhunderts	835	200 Ft	167.000 Ft
Szabó László bibliográfia (szobrászművész)	23	350 Ft	8.050 Ft
Szecesszió vidéke – a vidék szecessziója	112	2 990 Ft	334.880 Ft
Szecessziósi	52	300 Ft	15.600 Ft
Szertartás és társadalom	28	100 Ft	2.800 Ft
Szolnok megye a népek országútján (Sz.m. tört a rég.)	726	500 Ft	363.000 Ft
Szolnok megye népművészete	3	100 Ft	300 Ft
Szolnok megye néprajzi atlasza I. 1.	252	750 Ft	189.000 Ft
Szolnok megye néprajzi atlasza I. 2.	264	750 Ft	198.000 Ft
Szolnok megye néprajzi atlasza II. 1.	198	1 000 Ft	198.000 Ft
Szolnok megye néprajzi atlasza II. 2.	254	1 500 Ft	381.000 Ft
Szolnoki Képtár	7	1 200 Ft	8.400 Ft
Szolnoki képtár 1. (foglalk.)	806	150 Ft	120.900 Ft
Szolnoki képtár 2. (foglalk.)	799	150 Ft	119.850 Ft
Szolnoki művésztelep (100 éves)	5	4 500 Ft	22.500 Ft
Tabán 24.	870	2 000 Ft	1.740.000 Ft
Tájházak a nagykunságban	69	500 Ft	34.500 Ft
Társadalom, kultúra, természet	111	1 000 Ft	111.000 Ft
The Late Neolithic of the Tisza Religion	1659	1 500 Ft	2.488.500 Ft
Tisicum 10. (X.)	19	2 000 Ft	38.000 Ft
Tisicum 11. (XI.)	82	2 500 Ft	205.000 Ft
Tisicum 13. (XIII.)	7	3 000 Ft	21.000 Ft
Tisicum 14. (XIV.)	33	3 500 Ft	115.500 Ft
Tisicum 15. (XV.)	80	3 500 Ft	280.000 Ft
Tisicum 16. (XVI.)	140	3 500 Ft	490.000 Ft
Tisicum 18. (XVIII.)	100	3 500 Ft	350.000 Ft
Tisicum 19. (XIX.)	76	3 500 Ft	266.000 Ft
TISICUM 20. (XX.)	177	3 500 Ft	619.500 Ft
Tisicum 21. (XXI.)	36	3 500 Ft	126.000 Ft
Tisicum 22. (XXII.)	156	3 500 Ft	546.000 Ft
Tisza II kutatás	9	200 Ft	1.800 Ft

Tiszaöldvár	14	2 300 Ft	32.200 Ft
Tiszazug szociográfiája (Szállási Sándor)	290	1 700 Ft	493.000 Ft
TKM Damjanich János Múzeum	1385	50 Ft	69.250 Ft
TKM Kántor Sándor	263	50 Ft	13.150 Ft
TKM Szolnoki Művésztelep	1224	50 Ft	61.200 Ft
TKM Tabáni Tájház	1563	100 Ft	156.300 Ft
Török kerámia (Adattár 30-31)	48	500 Ft	24.000 Ft
Trois artistes de Szolnok	83	450 Ft	37.350 Ft
Tű, céna, olló	175	1 000 Ft	175.000 Ft
Tű, céna, olló CD	165	500 Ft	82.500 Ft
Válogatott kerámiatanulmányok	391	1 400 Ft	547.400 Ft
Varia Museologica	14	1 500 Ft	21.000 Ft
Városi polgárok a századelőn	955	1 000 Ft	955.000 Ft
Városi polgárok a századelőn (leporelló)	955	50 Ft	47.750 Ft
Városi polgárok a századelőn (leporelló) német	54	200 Ft	10.800 Ft
Vendégségben őseink háza táján	3	1 000 Ft	3.000 Ft
VIII. Szolnoki Képzőművészeti triennálé	44	300 Ft	13.200 Ft
Volksleben in der Gegend der Mitteltheiss (lep.)	764	200 Ft	152.800 Ft
Tisicum 23 (XIII.)	340	3 500 Ft	1.190.000 Ft
Árpád népe - Gyula népe (kiáll. kat.)	500	1 000 Ft	500.000 Ft
Szolnoki Galéria	900	1 200 Ft	1.080.000 Ft
Mindösszesen:			26.705.290 Ft

2015-ben megjelent kiadványok

Kiadvány	Példányszám	Raktáron lévő
Szolnoki Galéria (2015. dec. 21-én jött ki a nyomdából.)	900	900
Tisicum	300 + 20 separatum	61
A Szolnoki Képtár. A Szolnoki Képtár állandó kiállításához készült múzeumpedagógiai leporelló	5.000	5.000
Szolnok a „három templom városa” TÁMOP fenntartáshoz még évekig kell.	2.500	1.729
Árpád népe – Gyula népe (kiáll. kat.) 2. kiadás	500	

A múzeumi kiadványok példányszámát a várható érdeklődés figyelembe vételével határozzuk meg. Ezek a megjelent művek időtálló értékek, gyakran évtizedek távlatából is alapvetésnek számítanak, ezért nem törekszünk arra, hogy valamennyi példány a megjelenést követő rövid időn belül felhasználást nyerjen.

Kiadványkészletünkről naprakész nyilvántartást vezetünk, múzeumi boltjainkban árusítjuk.

Múzeumi kiadványaink fontos funkciója, hogy az intézmények közötti cserekapcsolatok révén a gyűjteménygyarapításunkat szolgálja, a kül- és belföldi kiadványcsere keretében 126 belföldi és 75 külföldi intézménnyel: múzeumokkal, levéltárakkal, könyvtárakkal, egyetemekkel van kapcsolatunk.

A raktáron lévő saját múzeumi kiadványok árusítása a múzeumi boltban, illetve megkeresésre postai úton történik, így az érdeklődők az egyéb, kereskedelmi forgalomban beszerezhetetlen régi dokumentumainkhoz is hozzájuthatnak.

A kiadványok tárolása egyelőre megoldott, így állagromlás nélkül is bármikor eladhatóak.

d) A múzeumi tudományos munka nemzetközi feladatai, kapcsolatai

A Damjanich János Múzeum a múzeumi tevékenység több szintjén is törekszik nemzetközi kapcsolatok kiépítésére és fenntartására. Ennek egyik leglátványosabb területe a **kiállítások kölcsönös cseréje**. 2015-ben előkészítettük egy képzőművészeti kiállításnak a minszki Nemzeti Múzeumban való megrendezését. A kiállítás az 1916 júliusában zajlott úgynevezett Bruszilov áttörésnek állít emléket Zádor István – a Szolnoki Művésztelep alkotójának – korabeli helyszíni rajzai és fotói segítségével a 100 éves évforduló alkalmából.

Felelős: Dr. Horváth László, Művészettörténeti osztály

A kutatás terén:

Dr. Gecse Annabella

Priestory a príležitostní spoločenských stykov v južných oblastiach stredného a východného Slovenska v interetnickom a interkonfesionálnom kontexte od r. 1918 až po súčasnosť. (A társadalmi érintkezés terei és alkalmi Kelet- és Közép-Szlovákia déli részének etnikailag és vallásilag vegyes vidékein 1918-tól napjainkig). A Fórum Kisebbségkutató Intézet Etnológiai Központjának programja. Vezető kutató: Liszka József.

Dr. Madaras László

A Nemzetközi Vámbéry Konferencia rendszeres előadója Dunaszerdahelyen.

Könyvtár és közönségkapcsolatok osztály

A kül- és belföldi kiadványcsere keretében 126 belföldi és 75 külföldi múzeummal, levéltárral és könyvtárral van kapcsolatunk.

Régészeti osztály

A múzeumnak együttműködési megállapodása van a Pekingi Egyetem Régészeti tanszékével, amelynek célja régészhallgatók cseréje, akik így megismerkedhetnek az ország ásatási és dokumentálási módszereivel, a múzeumi működéssel, régészeti lelőhelyekkel és szerencsés esetben – ha éppen mód van rá – régészeti ásatáson is részt vehetnek. Eddig 6 fő kínai egyetemi hallgató látogatta meg a múzeumunkat, 1-1 hónap időtartamban, ebből 2 fő 2015-ben vett részt a tiszapüspöki gepida temető feltárásán.

2015-től az együttműködés gesztora az ELTE BTK Régészettudományi Intézete, de továbbra is közösen tervezzük kínai régészhallgatók fogadását és ásatási gyakorlatát.

5) Műtárgyvédelem

Damjanich János Múzeum

	2014. tény	2015. terv	2015. tény
Megelőző állományvédelemre szoruló összes műtárgy száma	933.247	929.247	935.431
Aktív állományvédelmi kezelésre szoruló összes műtárgy száma	10.600	10.550	15.220
Tárgyévben megelőző állományvédelembe vont összes műtárgy száma	19.556	26.000	18.239
Tárgyévben aktív állományvédelmi kezelésbe vont összes műtárgy száma	475	340	88
Állományvédelmi beavatkozás alá vont és az állományvédelmi kezelést igénylő teljes állomány aránya (%)			
Állományvédelmi felelős helyszíni bejárása (muzeális intézmények száma, alkalmak száma)	23 muzeális intézmény 23 alkalom	21 muzeális intézmény 21 alkalom	21 muzeális intézmény 21 alkalom

Könyvtár és közönségkapcsolatok osztály

	2015. terv	2015. tény
Megelőző állományvédelemre szoruló összes műtárgy száma		
Aktív állományvédelmi kezelésre szoruló összes műtárgy száma		20
Tárgyévben megelőző állományvédelembe vont összes műtárgy száma		
Tárgyévben aktív állományvédelmi kezelésbe vont összes műtárgy száma		
Állományvédelmi beavatkozás alá vont és az állományvédelmi kezelést igénylő teljes állomány aránya (%)		
Állományvédelmi felelős helyszíni bejárása (muzeális intézmények száma, alkalmak száma)		

Néprajzi osztály

	2014. tény	2015. terv	2015. tény
Megelőző állományvédelemre szoruló összes műtárgy száma	Kb. 16 000	1500	500
Aktív állományvédelmi kezelésre szoruló összes műtárgy száma	1	10	30
Tárgyévben megelőző állományvédelembe vont összes műtárgy száma	1500	1500	500

Tárgyévben aktív állományvédelmi kezelésbe vont összes műtárgy száma	1	10	30
Allományvédelmi beavatkozás alá vont és az állományvédelmi kezelést igénylő teljes állomány aránya (%)	Kb. 16 000	Kb. 16 000	Kb. 16 000
Allományvédelmi felelős helyszíni bejárása (muzeális intézmények száma, alkalmak száma)	12	12	12

Restaurátor osztály

	2014. tény	2015. terv	2015. tény
Megelőző állományvédelemre szoruló összes műtárgy száma			
Aktív állományvédelmi kezelésre szoruló összes műtárgy száma			
Tárgyévben megelőző állományvédelembe vont összes műtárgy száma			
Tárgyévben aktív állományvédelmi kezelésbe vont összes műtárgy száma			
Allományvédelmi beavatkozás alá vont és az állományvédelmi kezelést igénylő teljes állomány aránya (%)			
Allományvédelmi felelős helyszíni bejárása (muzeális intézmények száma, alkalmak száma)	21 muzeális intézmény 21 alkalom	21 muzeális intézmény 21 alkalom	21 muzeális intézmény 21 alkalom

Muzeális intézmények:

1. Damjanich János Múzeum, Szolnok. Kiállítások és raktárak;
2. Szolnoki Galéria, Szolnok;
3. Tabáni Tájház, Szolnok;
4. Jász Múzeum, Jászberény;
5. Hamza Gyűjtemény és Jász Galéria, Jászberény;
6. Csete Balázs Helytörténeti Gyűjtemény, Jászkisér;
7. Györfly István Nagykun Múzeum, Karcag;
8. Kántor Sándor Fazekasház, Karcag;
9. Nagykunsági Tájház, Karcag;
10. Orvos- és Patikatörténeti Kiállítás, Karcag;
11. Kiss Pál Múzeum, Tiszafüred;
12. Nyúzó Gáspár Fazekas Tájház, Tiszafüred;
13. Finta Múzeum, Túrkeve;
14. Túri Fazekas Múzeum, Mezőtúr;
15. Tiszazugi Földrajzi Múzeum, Tiszaföldvár;
16. Helytörténeti Múzeum, Kunszentmárton;
17. Martfői Hely- és Ipartörténeti Gyűjtemény, Martfű;
18. Butyka Béla Helytörténeti Gyűjtemény, Törökszentmiklós;
19. Kisújszállási Néprajzi Kiállítóterem Múvelődési és Ifjúsági Központ;
20. Nagykörűi Tájház, Nagykörű;
21. Vehiculum Ház, Besenyszög.

	Tisztított, konzervált	Restaurált
Régészeti osztály	201	42
Néprajzi osztály	2	2
Történeti osztály	32	14
Művészettörténeti osztály	7	0
Összesen:	242	58

Régészeti osztály

	2014. tény	2015. terv	2015. tény
Megelőző állományvédelemre szoruló összes műtárgy száma	régészet: 897.000 db	régészet: 893.000 db	régészet: 896.000 db
Aktív állományvédelmi kezelésre szoruló összes műtárgy száma			
Tárgyévben megelőző állományvédelembe vont összes műtárgy száma		régészet: M4 ásatás leletanyagának megmosása, ez kb. 12.000 tárgy	az M4 ásatás kb. 12.000 tárgyának megmosása, az M44 próbaásatás mosása, restaurálása (kb. 3.000 db tárgy)
Tárgyévben aktív állományvédelmi kezelésbe vont összes műtárgy száma			
Állományvédelmi beavatkozás alá vont és az állományvédelmi kezelést igénylő teljes állomány aránya (%)			
Állományvédelmi felelős helyszíni bejárása (muzeális intézmények száma, alkalmak száma)			

Történeti osztály

	2014. tény	2015. terv	2015. tény
Megelőző állományvédelemre szoruló összes műtárgy száma	20247 db (azaz mind..)	+ az új gyarapodás (feldolgozott és feldolgozatlan anyag egyaránt!)	24.431 (feldolgozott és feldolgozatlan anyag egyaránt!)
Aktív állományvédelmi kezelésre szoruló összes műtárgy száma	kb. 600. db	kb. 550 db	kb. 600 db
Tárgyévben megelőző állományvédelembe vont összes műtárgy száma	436 db	300 db	483 db

Tárgyévben aktív állományvédelmi kezelésbe vont összes műtárgy száma	37 db	10 db – pályázati támogatásból	-
Állományvédelmi beavatkozás alá vont és az állományvédelmi kezelést igénylő teljes állomány aránya (%)	az állomány kb. 60%-a	az állomány kb. 60%-a	az állomány kb. 60%-a
Állományvédelmi felelős helyszíni bejárása (muzeális intézmények száma, alkalmak száma)			

a) Megelőző műtárgyvédelemmel kapcsolatos 2015. évi feladatok

Néprajzi osztály

Feladat	Felelős	Határidő	A teljesülés státusza
Műtárgyraktárak állományvédelmi mérése	Puskás Zoltán, Császár Péter	Havi gyakorisággal	100%

Restaurátor osztály

Feladat	Felelős	Határidő	A teljesülés státusza
A Damjanich János Múzeum meglévő és leendő kiállításainak megelőző műtárgyvédelmi szempontjainak betartása. Ezek a megfelelő fény- és klíma viszonyok és a műtárgy barát környezet (bútorok, installációk) kialakítása.	Császár Péter, Túróczy Tiborné, Szabó Melinda	Folyamatos, az egész évet átölelő.	
A raktárakba kerülő új tárgyak megelőző állagvédelme, valamint a már bent lévők állapotának folyamatos ellenőrzése.	Császár Péter, Túróczy Tiborné, Szabó Melinda	Folyamatos, az egész évet átölelő.	

Megelőző műtárgyvédelem

A NKA által kiírt pályázaton elnyert összegből 2015. év folyamán jelentős eszközbeszerzés és állományvédelmi fejlesztés valósult meg a Damjanich Múzeumban. Beszereztünk egy Elsec-765 környezeti monitort, és a műtárgyraktárba telepítettünk egy vezeték nélküli szenzorokkal működő mérőrendszert. A mérőműszerekkel lehetőségünk van széleskörű, megbízható és pontos adatgyűjtésre. A kiállítótermekben és a raktárhelyiségekben mérhetjük a hőmérsékletet, a relatív páratartalomt és a látható fény és UV sugárzás mennyiségét. Ezen adatok birtokában határozhatjuk meg a további lépéseket a gyűjteményekre ható külső tényezők okozta károsító hatások kivédésére. A mérőműszerek beszerzését és telepítését a rendelkezésünkre álló anyagi források függvényében a jövőben is folytatni kívánjuk.

Történeti osztály

- az NKA állományvédelmi pályázatán digitális mérőműszerek beszerzése (Császár Péter műtárgyvédelmi felelős). A pályázathoz a történeti raktárak egyes helyiségeiről/tárolási egységeiről részletes leírás készült, mely az ott elhelyezett anyag összetételét, a feldolgozottság mértékét, állományvédelmi helyzetét, illetve a lehetséges veszélyeket tekintette át (Gulyás Katalin);
- az újonnan nyilvántartásba vett tárgyi anyag csomagolása, elhelyezése a megfelelő gyűjteményi egységben (Gulyás Katalin, Berta Ferenc, Méri Tibor);
- raktári tárolódobozok igénylése a régóta használatos ragasztott régészeti dobozok részleges kiváltására (NKA állományvédelmi pályázat – Császár Péter állományvédelmi felelős);
- a jelenlegi történeti állandó kiállítóterem állapotának felmérése, rögzítése, tekintettel a tervezés fázisában lévő új állandó kiállításra (fényképezés és mérés a teremben, a terem alatti pincében és az épület mögött, a múzeum hátsó falánál).

b) Tisztítással, konzerválással, restaurálással kapcsolatos 2015. évi feladatok

Művészettörténeti osztály

Feladat	Felelős	Határidő	A teljesülés státusza
A 2016 januárjában kiállításra készülő festmények (50 db) portalanítása	Csiszár Róbert		Teljesült.

Néprajzi osztály

Feladat	Felelős	Határidő	A teljesülés státusza
Bútorgyűjtemény restaurálása	Gecse A. – Molnár Péter	2015. december	100% feletti (30 db.)

Restaurátor osztály

Feladat	Felelős	Határidő	A teljesülés státusza
Tisztítás, konzerválás			
<i>Régészeti gyűjtemény</i> M4 gyorsforgalmi út megelőző feltárásából származó leletek – 14db tárgy tisztítása, konzerválása, valamint 20 db kiegészíthető edény válogatása	Császár Péter, Túróczy Tiborné, Szabó Melinda	Folytatódik 2016-ban is	Részben teljesült

történt meg.			
<i>Néprajzi gyűjtemény</i> A raktárrendezés során bekerült és az újonnan gyűjtött tárgyak állagvédelme: 2db	Császár Péter, Túróczy Tiborné, Szabó Melinda	Folytatódik 2016-ban is	Teljesült
<i>Történeti gyűjtemény</i> A raktárrendezés során bekerült és az újonnan gyűjtött tárgyak állagvédelme: 32db	Császár Péter, Túróczy Tiborné, Szabó Melinda	Folytatódik 2016-ban is	Teljesült
<i>Művészettörténeti gyűjtemény</i> A munkatervben nem szereplő képek tisztítása: 7db	Császár Péter, Túróczy Tiborné, Szabó Melinda		
Restaurálás			
<i>Régészeti gyűjtemény</i> M4 gyorsforgalmi út megelőző feltárásából származó leletek: 21db	Császár Péter, Túróczy Tiborné, Szabó Melinda	Folytatódik 2016-ban is	részben teljesült
<i>Néprajzi gyűjtemény</i> A 2015. évi tervben szereplő 3 db festett láda helyett 2 db másik rovarfertőzött tárgy restaurálása történt meg.	Császár Péter, Túróczy Tiborné, Szabó Melinda	Folytatódik 2016-ban is	Részben teljesült
<i>Történeti gyűjtemény</i> Hagyatékból származó tárgyak: 14db	Császár Péter, Túróczy Tiborné, Szabó Melinda	Folytatódik 2016-ban is	Részben teljesült

A 2015. évi munkatervet felülírta a 2015 nyarán Tiszapüspöki-Kukoricatároló lelőhelyen feltárt 94 sírt számláló gepida temető. Munkát adott az előkerült 9 db vaskard, valamint számos edény és kisebb lelet helyszíni kibontása, csomagolása és beszállítása a múzeumba. A leletek közül 14 db tárgy tisztítása, konzerválása, valamint 17 db restaurálása történt meg.

Az *Árpád népe – Gyula népe* című vándorkiállítás csomagolása, szállítása, berendezése is feladatot jelentett. A tárgyak folyamatos ellenőrzése nagyon fontos, hogy kivédhessük a szállítás során fellépő és a különböző helyszínek különböző klímaviszonyaiból fakadó károsító hatásokat. A kisebb-nagyobb mértékben beinduló korróziós folyamatok miatt 175 db tárgyat kellett tisztítás, konzerválás alá vonni a kiállítás anyagából.

Történeti osztály

- megtörtént a beérkező gyarapodások alapszintű tisztítása (Berta Ferenc);
- a Kontsek-hagyaték keretezett képeinek tisztítása, konzerválása (25 db – Túróczy Tiborné);
- a Fehér Kutya fűszerüzlet tárgyainak tisztítása, konzerválása, a leltározás előkészítése (Berta Ferenc);
- textilgyűjtemény:
 1. leltározatlan női és férfi viseleti darabok mosása (468 db – Hegedűs Erzsébet);
 2. a Sziráki-hagyaték textiljeinek mosása (19 db – Gulyás Katalin)
 3. férfi nyakkendők kimosása (74 db – Gulyás Katalin)

6) Pályázati tevékenység

a. Pályázati projektek

Hazai pályázatok megnevezése	Pályázott összeg	Elyert összeg (Ft-ban)	Felelős
NKA – Bagi Gábor: Gorove László – Szolnok város első történetírója c. kiadvány megjelentetése	307.910,-	307.000,-	Jámbor Csaba
NKA – Vigyázz, mélyvíz! – Múzeumok Éjszakájához kapcsolódó programok megvalósítása	393.700,-	250.000,-	Fülöp Orsolya
Járasszékhely települési önkormányzatok által fenntartott múzeumok szakmai támogatása – HátTérKép iskolai utazó kiállítás	3.000.000,-	1.500.000,-	Pató Mária
Múzeumok Őszi Fesztiválja /	200.000,-	130.000,-	Méri Tibor Balázs, Tóth Zsanett
Múzeumok Őszi Fesztiválja	98.610,-	70.000,-	Vincze Rita
Múzeumok Őszi Fesztiválja (Tabáni randevúk 2.)	100.000,-	70.000,-	Dr. Péter Istvánné
Felfedező – Múzeumi nyári tábor 2016			Gál Boglárka
NKA – „Merülés – A tiszai bűvárkodás története” című időszaki kiállítás és pedagógiai program támogatására	800.000,-	450.000,-	Hegedüs Gabriella
NKA – A Múzeumi Adattár c. sorozatunk 38 kötetének megjelentetésére	537.000,-	300.000,-	Gulyás Katalin
NKA – Nagy Géza IV. képeslap-albumának megvásárlása	500.000,-	500.000,-	Gulyás Katalin
NKA – Kell egy múzeum! DJM konferenciasorozat nyitó tanácskozás megrendezésére	840.000,-	400.000,-	Dr. Kaposvári Gyöngyi
NKA – Tisicum XXIV. kötet megjelentetése	1.400.850,-	500.000,-	Dr. Kaposvári Gyöngyi
NKA – Szolnoki Galéria kötet megjelentetése	283.000,-	250.000,-	Dr. Kaposvári Gyöngyi, Vincze Rita
NKA – Eszközbeszerzésre és állományvédelmi fejlesztésre	2.111.100,-	1.685.332,-	Császár Péter

Európai uniós fejlesztési programhoz (Széchenyi 2020) kapcsolódó pályázatok megnevezése	Pályázott összeg	Elnyert összeg (Ft-ban)	Felelős
TÁMOP-3.2.13-12 Szolnok a „három templom városa” A 2012-ben benyújtott pályázat annyira elhúzódott, hogy csak 2014 márciusában írtuk alá a szerződést. A projekt megvalósulása így 2014-re csúszott. 2015-ben történt meg a pályázat végleges pénzügyi lezárása, a záró ellenőrzés is megtörtént. 2015 őszén elkezdődött az 5 éves fenntartási időszak	21,248 millió Ft	21,248 millió Ft	Szebenyi Nándor, Pató Mária, Szecskó Emília

Egyéb, nem hazai forrásokra épülő pályázatok megnevezése	Pályázott összeg	Elnyert összeg (Ft-ban)	Felelős

7) Kommunikációs tevékenység

Damjanich János Múzeum

Mutatók	2014. tény	2015. terv	2015. tény
TV megjelenés (fizetett hirdetések nélkül)	367	380	392
Rádió megjelenés (fizetett hirdetések nélkül)	83	85	90
Írott sajtó megjelenés (fizetett hirdetések nélkül)	54	60	65
E-sajtó	242	250	210
Fizetett hirdetések száma (médiától függetlenül, becült érték)	0	0	0

A múzeum kommunikációs tervében megfogalmazott kommunikációs célok elérése érdekében a kommunikációs eszközök számunkra elérhető, lehető legszélesebb körét alkalmazzuk:

- Nyomtatott sajtó: hírek, cikkek, interjúk, hírértékű információk rendelkezésre bocsátása;
- Sajtóesemények szervezése;
- Sajtóanyag összeállítása;
- Sajtótájékoztatók szervezése;

- Programajánlók;
- Magazinbeszélgetések;
- Az e-sajtó nyújtotta lehetőségek kihasználása.

A helyi médiával különösen jó a kapcsolatunk. A több éve futó **múzeumi szabadegyetemünk** előadásait a Szolnok Tv rendszeresen rögzíti, több ízben ismétli, honlapján elérhetővé teszi. Szintén a Szolnok Tv-vel közös az a sorozat, amelyben **Kedvenc műtárgyaink** címmel a Damjanich János Múzeum munkatársai mutatják be a gyűjtemény darabjait. Ezen közös vállalkozás nemcsak a Damjanich János Múzeum kommunikációs tevékenységében jelentős fejlemény, hanem a városi tv életében is kiemelkedő és sikeres vállalkozás.

Sajtótájékoztatók 2015-ben

Sor-szám	Időpont	Helyszín	Téma	A tájékoztatót tartja	Szervezésért felelős	Tájékoztató anyagot készíti
1.	2015. jan. 18.	Szolnoki Galéria	Erdélyen innen – Alföldön túl kiállítás	Dr. Horváth László, Dr. Gecse Annabella, Katona Edit, Néprajzi Múzeum, Gebauer Hanga, Néprajzi Múzeum, Granasztói Péter, Néprajzi Múzeum	Dr. Kaposvári Gyöngyi, Vincze Rita, Titkárság	Dr. Gecse Annabella, Titkárság
2.	2015. márc. 10.	DJM	Kolostorok kincsei kiállítás	Dr. Horváth László, Polgár Zoltán, Rosta Szabolcs ig., Katona József Múzeum, Kecskemét	Dr. Kaposvári Gyöngyi, Titkárság	Polgár Zoltán, Titkárság
3.	2015. máj. 19.	Szolnoki Galéria	Czóbel Béla kiállítása	Dr. Horváth László, Zsolnay László	Dr. Kaposvári Gyöngyi, Vincze Rita, Titkárság	Szebenyi Nándor, Titkárság
4.	2015. jún. 2.	DJM	Ünnepi Könyvhét	Dr. Horváth László, Dr. Kaposvári Gyöngyi, Versegly Ferenc Könyvtár képviselői	Dr. Kaposvári Gyöngyi, Titkárság	Dr. Kaposvári Gyöngyi, Titkárság
5.	2015. jún. 16.	DJM	Mertülés – A tiszai bűvarkodás tört. kiállítás, Múzeumok éjszakája	Dr. Horváth László, Hegedűs Gabriella, Fülöp Orsolya, Vincze Rita, Dr. Péter Istvánné	Dr. Kaposvári Gyöngyi, Pató Mária, Titkárság	Hegedűs Gabriella, Fülöp Orsolya, Vincze Rita, Dr. Péter Istvánné, Titkárság
6.	2015. szept. 22.	DJM	Múzeumok Őszi Fesztiválja	Dr. Horváth László, Pató Mária, Vincze Rita	Dr. Kaposvári Gyöngyi, Pató Mária, Titkárság	Pató Mária, Vincze Rita, Titkárság
7.	2015. okt. 15.	Szolnoki Galéria	Festészet Napja	Dr. Horváth László, Zsolnay László	Dr. Kaposvári Gyöngyi, Vincze Rita, Titkárság	Szebenyi Nándor, Titkárság

A Damjanich János Múzeumban évtizedes gyakorlat a **sajtótájékoztatók szervezése**. Az évek során kialakult célszerű formája. A kiemeltebb kiállítások, nagyobb múzeumi rendezvények vagy egy időszak eseményeinek előzetes jelzésére tartunk sajtótájékoztatókat a rendezvény előtt 2–3 nappal, 3–4 hetente, az ennél sűrűbb időpontok rontják a hatékonyságot. A helyszín mindig az adott programhoz kapcsolódik, lehetőleg változó az adott épületen belül is, hogy a Tv-felvételek, készülő fotók ne legyenek sablonosak. Előzetesen tájékoztató anyagokat készítünk, amely rövid, tényszerű összefoglalása a programnak. A sajtótájékoztatón az egye témákról 5–8 perces ismertető hangzik el, utána van mód kérdéseket feltenni, külön interjúkat készíteni.

Feladat	Felelős	A teljesülés státusza
A múzeum honlapjának aktuális információval való ellátása	Ronyecz Ferenc, Közönségkapcsolati osztály, kiállítások kurátora, rendezvények szervezője	Megvalósult.
Facebook A Damjanich János Múzeum profiljának naprakészen tartása, a várható események előzetes jelzése többszöri alkalommal	Pató Mária, dr. Kaposvári Gyöngyi, Közönségkapcsolati osztály munkatársai	Megvalósult.
Múzeumi blog A múzeumi rendezvények, események fényképekkel kísért beszámolója	Szebenyi Nándor	Megvalósult.

Néprajzi osztály

Gecse Annabella

A szolnoki csipke – filmfelvétel a megyei értéktár elemeiről

Régészeti osztály

A régészeti osztály működése 2015-ben is a média érdeklődésének homlokterében állt, különös tekintettel a kiemelkedő leleteinkre (bronzkincs, gepida temető). De folyamatosan készülnek-készültek a Szolnoki Televízió gyártásában a *Kedvenc műtárgyam* sorozat részei, és a fontosabb eseményeket is rögzíti a Szolnok TV.

Így 2015-ben 26 alkalommal nyilatkoztunk a tévének, 10 alkalommal a különböző rádióknak. (televízió: Hegedüs Gabriella 10 alkalom, Kertész Róbert 3 alkalom, Kovács Péter 7 alkalom, Madaras László 2 alkalom, Polgár Zoltán 2 alkalom, Tárnoki Judit 2 alkalom, rádió: Kovács Péter 3 alkalom, Madaras László 2 alkalom, Polgár Zoltán 1 alkalom, Tárnoki Judit 4 alkalom)

Rendszeres publikációs fórumunk az iszolnok.hu és a szoljon.hu portálok, melyek a szolnoki (és részben megyei) hírekről tudósítanak.

Hegedüs Gabriella 7 alkalommal, Kertész Róbert 4 alkalommal, Kovács Péter 17 alkalommal adott hírt különféle internetes portáloknak.

Kovács Péter:

1. Különleges leletek Tiszapüspöki határából – ásatási beszámoló (DJM blog)
2. Gepida temető Tiszapüspöki határában (Hoppál Krisztinával közösen, www.djm.hu)
3. Birodalmak peremén. Szarmaták és gepidák Tiszapüspöki határában. (Hoppál Krisztinával közösen, DJM blog)
4. Újabb szarmata település részletét tárta fel a Múzeum Tiszapüspöki határában (Hoppál Krisztinával közösen, DJM blog)
5. Különleges szarmata sír az M44-es út próbaásatásán (Hoppál Krisztinával közösen, DJM blog, feltöltés alatt)
6. Gepida temető Tiszapüspöki határába – keretes írás (a Szegedi Tudományegyetem Régészeti Tanszékének Aranykoporsó című folyóiratába).

Történeti osztály

Bagi Gábor

- Régi kézigránát. *Kedvenc műtárgyam* c. sorozat, Szolnok TV;
- Marhakereskedelem és hatásai környékünkön a XIV–XVIII. századig. A Szolnok TV felvétele a *Múzeumi Szabadegyetemen*.

Berta Ferenc

- Patikaemlékek. *Kedvenc műtárgyam* c. sorozat, Szolnok TV;
- Az első szolnoki fényképészműterem. *Kedvenc műtárgyam* c. sorozat, Szolnok TV;
- Szigeti Henrik udvari fényképész. *Kedvenc műtárgyam* c. sorozat, Szolnok TV.

Gulyás Katalin

- az újszerzeményi kiállítás történeti részének bemutatás az *Örökségünk* c. műsor számára. Szolnok TV;
- Tűzoltóemlékek. *Kedvenc műtárgyam* c. sorozat, Szolnok TV;
- Salviati üvegek a Kontsek-gyűjteményből. *Kedvenc műtárgyam* c. sorozat, Szolnok TV.

8) Intézményi terek / épületek tervezett infrastrukturális fejlesztései

2015-re infrastrukturális fejlesztést nem terveztünk.

9) Intézményi (saját) bevételek megoszlása

	2014. tény (eFt)	2015. tény (eFt)
Jegybevétel	759	917
Közművelődési programok bevétele	0	0
Múzeumpedagógiai programok bevétele	345	329
Kiadványok értékesítése, múzeumi bolt bevétele	443	290
Intézményi terek hasznosítása	812	1390
Régészetből származó bevétel	830.820	576.614
Szponzoráció	0	0
Egyéb	24.194	837
Összesen:	857.373	580.377

Szolnok, 2016. február 23.



Handwritten signature of Dr. Horváth László

Dr. Horváth László
múzeumigazgató

I/A. Módszertani műhelygyakorlat szervezése (évente legalább kétszer)

- a) restaurálási és műtárgyvédelmi tevékenység körében gyakorlati bemutatóval egybekötve,
- b) szakáganként gyűjteménykezelési, nyilvántartási, gyűjtemény-feldolgozási, különösen digitalizálási tevékenység körében,
- c) múzeumpedagógia területén óvodapedagógusoknak és pedagógusoknak a Klebelsberg Intézményfenntartó Központ megyeközponti tankerületével egyeztetett tematika alapján, a kerettantervi kapcsolódások bemutatása érdekében.

Kérjük, szíveskedjenek felsorolni az alábbi táblázat felhasználásával a 2015-ben szervezett módszertani műhelygyakorlatokat és műhelyeket (a feladattípusokra külön-külön táblázatot kell kitölteni, a táblázat sorai bővíthetőek).

MÓDSZERTANI MŰHELYGYAKORLAT/MÓDSZERTANI MŰHELY

- a) restaurálási és műtárgyvédelmi tevékenység körében gyakorlati bemutatóval egybekötve

	Időpont	Helyszín, intézmény	Téma	Szervező, működtető neve, beosztása
1.	2015. szeptember 19.	Damjanich János Múzeum Restaurátor műhely	Restaurálás alapfokon	Császár Péter restaurátor osztályvezető, Túróczy Tiborné, Szabó Melinda
2.	2015. október 3.	Damjanich János Múzeum Képtár	Megelőző műtárgyvédelem a múzeumokban	Császár Péter restaurátor osztályvezető

1. Módszertani műhelygyakorlat

Időpont: 2015. szeptember 19.

Helyszín: Damjanich János Múzeum Restaurátor műhely

Tematika: Restaurálás alapfokon

Az Európai Kulturális Örökség Napján hagyományosan nyitott restaurátor műhely várja a látogatókat. A megyei muzeális intézmények dolgozói és minden érdeklődő ilyenkor eltölthet néhány órát a restaurátor műhelyben, és megismerheti az ott folyó munkát. A résztvevők tevékenyen bekapcsolódhatnak az egyes munkafolyamatokba, így kipróbálhatják a cserépválogatást, a kerámia edények összeállítását és ragasztását, megnézhetik a kiegészítést és festést. Ismereteket szerezhetnek a fából készült tárgyak károsodásairól, a különféle fakonzerválási eljárásokról. Szintén megismerhetik a fémek korrózióját és a fémtárgyak tisztítását és konzerválását. A résztvevők számos műtárgyvédelmi ismerettel gazdagodtak.

2. Módszertani műhelygyakorlat

Időpont: 2015. október 3.

Helyszín: Damjanich János Múzeum Képtár

Tematika: Megelőző műtárgyvédelem a múzeumokban

A megyei muzeális intézmények dolgozói számára „Megelőző műtárgyvédelem a múzeumokban” címmel szerveztünk módszertani műhelygyakorlatot. A szakmai nap a Békés megyei, a Csongrád megyei és a Jász-Nagykun-Szolnok Megyei állományvédelmi felelősök együttműködésével jött létre. Három előadás hangzott el ismertette a három megyei hatókörű múzeum kiállítási és raktározási körülményeit. A résztvevők megismerhették a műtárgyakra ható környezeti tényezőket, így a légszennyezés, a relatív páratartalom, a fény és más elektromágneses sugárzások károsító hatásait. Ismereteket szerezhettek a biológiai károsítókról, a mikroorganizmusokról és a rovarkártevőkről. Tájékoztatást kaptak a hőmérséklet és relatív páratartalom, valamint a fény és UV sugárzás rendszeres mérésének fontosságáról és a károsító hatások elleni védekezés lehetőségeiről.

b) szakáganként gyűjteménykezelési, nyilvántartási, gyűjtemény-feldolgozási, különösen digitalizálási tevékenység körében

	Időpont	Helyszín, intézmény	Téma	Szervező, működtető neve, beosztása
1.	2015. június 5.	Damjanich János Múzeum Konferenciaterem Szolnok	Szabolcs-Szatmár-Bereg megye népművészete című kötet bemutatója	Dr. Gecse Annabella néprajzi osztályvezető
2.	2016. november 26.	Tiszapüspöki Helytörténeti gyűjtemény	<i>Birodalmak peremén</i> kiállítás	F. Kovács Péter régész, Pató Mária közönségkapcs. oszt. vez.

1. Szabolcs-Szatmár-Bereg megye népművészete című kötet bemutatója

Időpont: 2015. június 5.

Helyszín: Damjanich János Múzeum Konferenciaterem

Szervező: Dr. Gecse Annabella

A kötetet bemutatta szerkesztője, Ratkó Lujza.

2. Birodalmak peremén

Időpont: 2015. november 26.

Helyszín: Tiszapüspöki, Helytörténeti gyűjtemény

Szervezők: Pató Mária, F. Kovács Péter

Melléklet a megyei hatókörű városi múzeumok 2015. évi beszámolójához

2015 novembere és decembere között volt látogatható a *Birodalmak peremén* című időszaki kiállítás a tiszapüspöki Helytörténeti gyűjteményben, melynek bemutatását szakmai nappal kötöttük egybe.

A kiállítás a 2014–2015 között, az M4 gyorsforgalmi út építését megelőző feltárás során, valamint 2015 évben, a Tiszapüspöki határában épülő gabona-feldolgozó üzem ásatásán előkerült korai népvándorlás kori, szarmata, gepida emlékből válogatott, közöttük olyan unikális tárgyat is, mint a múzeum gyűjteményének első ép, díszített terra sigillata tála – római importedénye. A tárgyak pusztá bemutatása mellett izgalmas interaktív sarok is kialakításra került, ahol az iskoláskorú gyermekek az ásatáson használatos eszközökkel, dokumentációval ismerkedhettek, de saját maguk ki is próbálhatták a tárgyak megkeresését egy ún. régészeti homokozóban.

A 2015. november 26-án megrendezett szakmai napra meghívtuk az érdeklődő helyi lakosok mellett a tanárokat és a gabona-feldolgozó üzem építő cég képviselőit is. Számukra egyrészt régészeti szakmai tárlatvezetést tartottunk, másrészt tájékoztatást kaptak a régészeti törvényekről, a beruházások régészeti előkészítésének folyamatáról, a véletlenül előkerülő leletek bejelentésének jelentőségéről.

c) múzeumpedagógia területén óvodapedagógusoknak és pedagógusoknak a Klebelsberg Intézményfenntartó Központ megyeközponti tankerületével egyeztetett tematika alapján, a kerettantervi kapcsolódások bemutatása érdekében

	Időpont	Helyszín, intézmény	Téma	Szervező, működtető neve, beosztása
1.	2015. június 6.	Damjanich János Múzeum Konferenciaterem Szolnok	Honismereti Nap	Dr. Gecse Annabella néprajzi osztályvezető, Gulyás Katalin tört. oszt. vez.
2.	2015. október 9.	Szolnoki Galéria Szolnok	Csodalámpás – Tehetségek találkoznak	Pató Mária közönségkapcs. oszt. vez., Dr. Kaposvári Gyöngyi igh., Vincze Rita Galéria-vez.

1. Honismereti Nap

Helyszín: Damjanich János Múzeum Konferenciaterem
Időpont: 2015. június 6.

A Honismereti Nap 2015-ben a múzeumi szakterületek eredményeinek az oktatásban való hasznosíthatóságát emelte ki.

2. Csodalámpás – Tehetségek találkoznak

Helyszín: Szolnoki Galéria

Időpont: 2015. október 9.

Szervezők: Pató Mária, Kaposvári Gyöngyi, Vincze Rita

Ebben az évben szeretnénk volna a tehetséggondozásra helyezni a hangsúlyt.

A Jász-Nagykun-Szolnok Megyei Pedagógiai Szakszolgálat képviselőjében Császár István tehetséggondozó koordinátor ismertette a megyei tehetséggondozási programot.

2014-ben bemutatkozott a Galériában a Szolnoki Fiumei Úti Általános Iskola „Tehetségtábor Erdélyben” elnevezésű projektje. Ennek sikerén felbuzdulva a Szolnoki Galéria 2015-ben is meghívta a Tehetségtábor résztvevőit, hogy bemutatkozhassanak munkáikkal, kiállítás, vetítés, előadás keretében. A résztvevő pedagógusok elmondása szerint inspirálóan hatott a gyerekekre már a tábor során is, hogy az elkészült munkák a Galériában lesznek bemutatva, és még nagyobb lelkesedéssel készültek.

Fontosnak tartjuk, hogy a pedagógusoknak segítsünk abban, hogy szélesebb körben is nyilvánosságot kapjon munkájuk, elmélyítsük kapcsolatainkat, és felhívjuk a figyelmet arra, hogy milyen nagyszerű munkát végeznek azok, akik a tehetséggondozásban részt vesznek, akár szakemberek, akár tanárok, de maguk a diákok is.

A „Csodalámpás” cím azokra a pedagógusokra utalt, akik a tehetséggondozásban részt vesznek, időt és energiát áldoznak a jövő tehetségeire.

Általános tapasztalatok megfogalmazása:

A módszertani műhelygyakorlatok 2015-ben az előző évnél sokkal látogatottabbak voltak – témájuknak köszönhetően. Igyekeztünk olyan tematikát választani és olyan előadókat felkérni, akik szélesebb érdeklődésre tarthattak számot. Kiemelkedően sikeres volt a Szabolcs-Szatmár-Bereg megye népművészete című kötet bemutatója, a *Csodalámpás – Tehetségek találkoznak* valamint a *Megelőző műtárgyvédelem a múzeumokban* program.

I/B. A múzeum felsőfokú végzettségű, a Múzeumi Állományvédelmi Bizottság éves továbbképzését elvégzett állományvédelmi felelőse helyszíni bejárásának biztosítása a megye területén lévő muzeális intézményekbe legalább évente egyszer

BEJÁRÁSOK

Alkal-mak	Időpont	Helyszín, intézmény	Téma	A feladatot elvégző neve, beosztása	Megállapítások
1.	2015.07.02.	Mezőtúr Túri Fazekas Múzeum	A kiállítóterem és raktárhelyiségek bejárása	Császár Péter, Major Zoltán	
2.	2015.07.02.	Túrkeve Finta Múzeum	Az állandó kiállítások és a Vadász Pál kiállítóterem	Császár Péter, Major Zoltán	

Melléklet a megyei hatókörű városi múzeumok 2015. évi beszámolójához

			bejárása		
3.	2015.07.03.	Tiszafüred Kiss Pál Múzeum	Az állandó és időszaki kiállítások, valamint a mútárgyraktár bejárása	Császár Péter, Szabó Melinda, Major Zoltán	
4.	2015.07.03.	Tiszafüred Nyúzó Gáspár Fazekas Tájház	A tájház bejárása	Császár Péter, Szabó Melinda, Major Zoltán	
5.	2015.07.14.	Jászkisér Csete Balázs Helytörténeti Gyűjtemény	A kiállítások bejárása	Császár Péter, Major Zoltán	
6.	2015. 07 15.	Karcag Györffy István Nagykun Múzeum	Az állandó kiállítás és mútárgyraktár bejárása.	Császár Péter, Major Zoltán	
7.	2015. 07.15.	Karcag Kántor Sándor Fazekasház	A kiállítás bejárása	Császár Péter, Major Zoltán	
8.	2015. 07.15.	Karcag Nagykunsági Tájház	Az épületek és kiállítások bejárása	Császár Péter, Major Zoltán	
9.	2015. 07.15.	Karcag Orvos- és Patikatörténeti Kiállítás	Az épület és kiállítás bejárása	Császár Péter, Major Zoltán	
10.	2015. 07.15.	Kisújszállás Néprajzi Kiállítóterem	Az állandó és időszaki kiállítások, valamint a raktár bejárása	Császár Péter, Major Zoltán	
11.	2015. 07.16.	Nagykörű Tájház	Nagykörű Tájház	Császár Péter, Major Zoltán	
12.	2015. 07.22.	Tiszaföldvár Tiszazugi Földrajzi Múzeum	Az állandó és időszaki kiállítások, a tanulmányi raktár, valamint a külső mútárgyraktár bejárása.	Császár Péter, Szabó Melinda, Major Zoltán	
13.	2015. 07 22.	Kunszentmárton Helytörténeti Múzeum	A régi épületben lévő állandó és időszaki kiállítások valamint az új látványraktár bejárása	Császár Péter, Szabó Melinda, Major Zoltán	
14.	2015.10.13.	Besenyszög Vehiculum Ház	Az állandó kiállítások és raktárak bejárása	Császár Péter, Major Zoltán	

Melléklet a megyei hatókörű városi múzeumok 2015. évi beszámolójához

15.	2015.10.13.	Törökszentmiklós Butyka Béla Helytörténeti Gyűjtemény	A kiállítások és raktárak bejárása	Császár Péter, Major Zoltán	
16.	2015.10.22.	Jászberény Jász Múzeum	Az állandó és időszaki kiállítások, valamint a raktárhelyiségek bejárása	Császár Péter. Major Zoltán	
17.	2015.10.22.	Jászberény Hamza Gyűjtemény és Jász Galéria	A kiállítóterek és raktárhelyiségek bejárása	Császár Péter, Major Zoltán	
18.	2015.11.02.	Szolnok Damjanich János Múzeum	A Kossuth téri épületben az állandó és időszaki kiállító termek és raktárak bejárása; A Sebestyén krt.-i mútárgyraktár bejárása	Császár Péter	
19.	2015.11.05.	Szolnok Szolnoki Galéria	A kiállítóter bejárása	Császár Péter	A téli fűtési idényben az optimális relatív páratartalom eléréséhez párásításra lenne szükség. Az ablakokon beáradó erős fény és UV sugárzás ellen az elavult fóliák újra cserélésével lehetne védekezni.
20.	2015.11.06.	Szolnok Tabáni Tájház	A tájház bejárása	Császár Péter	
21.	2015.11.10.	Martfű Hely- és Ipartörténeti Gyűjtemény	A kiállítótermek és raktárak bejárása	Császár Péter, Szabó Melinda	

Megállapítások

1. Mezőtúr

Túri Fazekas Múzeum

A pincében víz áll, ami csak a meleg nyári hónapokban szárad ki. Az állandó és időszakos kiállításoknak helyt adó termék fala az alsó harmadban nedves, a vakolat mállik.

A műtárgyraktárak az új épület tetőterében kaptak helyet. A hőmérséklet és a relatív páratartalom széles határok között ingadozik, rendszeres mérés nincs. Az ablakokon nincs UV sugárzás ellen védő fólia.

2. Túrkeve

Finta Múzeum

Az állandó kiállításnak helyt adó termék déli fekvésű nagy ablakain akadálytalanul áramlik be a napfény. Indokolt lenne az üvegfelületek fény és UV sugárzás ellen védő fóliával való ellátása.

A Vadász Pál kiállítóterem falai nedvesek, salétromosak, mállik a vakolat. Az udvaron álló műtárgyraktár fűtetlen, műtárgyak raktározására nem alkalmas. Számos fatárgy rovarfertőzött.

3. Tiszafüred

Kiss Pál Múzeum

Az állandó kiállításnak helyt adó terem északi sarka kívül és belül is jól láthatóan megsüllyedt. A fal nedves, a vakolat mállik. A nedvesség áterjedt a fal mellett álló vitrinre is.

A műtárgyraktár fűtetlen, a hőmérséklet és a relatív páratartalom széles határok között ingadozik. A fatárgyakon kiterjedt, súlyos rovarfertőzés nyomai látszóttak. A raktár fertőtlenítése azóta megtörtént. Rendkívül aggályos, hogy az önkormányzat a műtárgyraktár közvetlen közelében szemétkerakót létesített.

4. Tiszafüred

Nyúzó Gáspár Fazekas Tájház

A nádtetőt felújították, a korábbi beázott és leszakadt mennyezet javítása is megtörtént. A tájház fűtés és világítás nélküli. A szórványos rovarfertőzést felszámolták.

5. Jászkisér

Csete Balázs Helytörténeti Gyűjtemény

A három épületben lévő kiállítások mindegyikében kiterjedt, súlyos rovarfertőzés tapasztalható. Az ennek felszámolására tett kísérletek eddig nem hozták meg a várt eredményt. Az egész gyűjtemény minél előbbi teljes fertőtlenítésére lenne szükség.

6. Karcag

Györffy István Nagykun Múzeum

Az állandó kiállításban elhelyezett tárgyak állapota és a műtárgykörnyezet megfelelő.

A műtárgyraktárban nincs fűtés, a hőmérséklet és a relatív páratartalom széles határok között ingadozik. Az épület műtárgyak raktározására nem alkalmas. A tisztított, konzervált, restaurált tárgyak egy légtérben vannak a súlyosan rovarfertőzött tárgyakkal. A fertőzött tárgyak sürgős elkülönítése és kártevő mentesítése elkerülhetetlen.

7. Karcag

Kántor Sándor Fazekasház

Az épület felújítása 2014-ben megtörtént, és a kiállítás is teljesen megújult. A kiállított tárgyak állapota és a műtárgykörnyezet megfelelő, károsodás nem tapasztalható.

8. Karcag

Nagykunsági Tájház

Az épületek döngölt padlója és a falak is erősen vizesednek. A nedvesség a kiállított tárgyakra is áterjedhet. A felújítás sürgős és elkerülhetetlen.

9. Karcag

Orvos- és Patikatörténeti Kiállítás

A patikabútorok és a kiállított orvosi eszközök állapota megfelelő. A kiállításban a takarítás hiánya tapasztalható.

10. Kisújszállás

Néprajzi Kiállítóterem

Az állandó kiállításban 1db rovarfertőzött tárgyat találtunk, ennek elkülönítését javasoltuk.

Az időszakos terem felújítása éppen a bejárás idején zajlott.

A nedves, salétromos pince hosszú távon nem alkalmas műtárgyak tárolására. A raktárban több rovarfertőzött fatárgyat találtunk.

11. Nagykőrű

Tájház

Előző bejárásunk óta változás nem történt. Mind a konyha, mind a szobabelső állapota megfelelő. A kiállított tárgyakon fertőzés nyoma nem tapasztalható.

A padlás a porosodás, valamint a hőmérséklet és a relatív páratartalom ingadozása miatt nem alkalmas műtárgyak tárolására.

12. Tiszaföldvár

Tiszazugi Földrajzi Múzeum

A kiállítóterem és raktárhelyiségek műtárgykörnyezeti paramétereit rendszeresen mérik.

Az állandó és időszakos kiállításokban, valamint a tanulmányi raktárban elhelyezett tárgyak állapota és a műtárgykörnyezet megfelelő.

A külső raktár tárgyainak átköltöztetése folyamatban van az új helyszínre.

A NKA által kiírt pályázaton elnyert támogatásból az állományvédelmi fejlesztések megvalósítása folyamatban van.

13. Kunszentmárton

Helytörténeti Múzeum

A régi épületben berendezett állandó kiállítások állapota megfelelő. Az épület nedvesedése miatt szükség van a levegő szárítására.

A látványraktárban a raktározási körülmények ugrásszerű javulása következett be. Sajnos nem minden tárgy kerülhetett az új raktárba.

A NKA által kiírt pályázaton elnyert támogatásból az állományvédelmi fejlesztések megvalósítása folyamatban van.

14. Besenyszög

Vehiculum Ház

A kiállítások és a raktárak műtárgykörnyezeti paramétereit rendszeresen mérik. A kiállított és raktározott tárgyak állapota megfelelő. Az épületekben és raktárakban mechanikus és elektronikus biztonságtechnikai fejlesztésekre lenne szükség. A kiállítótermek ablakainak UV sugárzás ellen védő fóliázása is ajánlott. A szabadban, szín alatt tárolt kocsik és mezőgazdasági eszközök konzerválására sort kell keríteni.

15. Törökszentmiklós

Butyka Béla Helytörténeti Gyűjtemény

Az épület belső felújítása utáni festés megtörtént. A korábban lebontott állandó kiállítások visszaépítése folyamatban van. Javaslatot tettünk a műtárgykörnyezeti paraméterek rendszeres mérésére és ehhez mérőműszer beszerzésére, valamint az ablakok UV sugárzás ellen védő fóliázására.

16. Jászberény

Jász Múzeum

Az állandó kiállítás egyes vitrinjeiben az UV sugárzás mértéke magasabb az optimálisnál. A padlástérben kialakított raktárhelyiségekben a hőmérséklet és a relatív páratartalom széles határok között ingadozik. Rendszeres mérés hiányában pontos adatokkal nem rendelkezünk. A gyűjtemény egy része 2015-ben új helyre, az eddigieknél jobb körülmények közé került. Az egykori tanyasi iskolában raktározott tárgyak sorsa továbbra is aggasztó.

17. Jászberény

Hamza Gyűjtemény és Jász Galéria

A kiállított és raktározott tárgyak állapota megfelelő. A kiállítóter ablakainak UV sugárzás ellen védő fóliázása ajánlott. A raktár hőmérsékletét és relatív páratartalmát rendszeresen mérik, szükség esetén szárító-párásító berendezés működik.

18. Szolnok

Damjanich János Múzeum

A kiállított és raktározott tárgyak általános állapota megfelelő. Rovarfertőzés nem tapasztalható.

Fény és UV sugárzás ellen védő fóliázásra lenne szükség a néprajzi állandó kiállítás, a Folyosó Galéria, valamint a képzőművészeti, a régészeti és a néprajzi raktárak ablakain. A képtár, az időszakos kiállítások terme és a konferenciaterem fényforrásai az optimálisnál több fényt és UV sugárzást bocsátanak ki. Egyes vitrinek világítása is sok UV sugárzást tartalmaz.

A műtárgyraktár ablakait szintén fény és UV sugárzás ellen kellene védeni fóliázással főképpen a déli oldalon, mivel a meglévő fólia hatékonysága mára lecsökkent. A kiállítótermekben és a raktárakban a relatív páratartalom optimális szinten tartásához a téli fűtési szezonban párásításra lenne szükség.

A NKA által kiírt pályázaton elnyert támogatásból az állományvédelmi fejlesztések megvalósítása folyamatban van.

19. Szolnok

Szolnoki Galéria

A téli fűtési idényben az optimális relatív páratartalom eléréséhez párásításra lenne szükség. Az ablakokon beáradó erős fény és UV sugárzás ellen az elavult fóliák újra cserélésével lehetne védekezni.

20. Szolnok

Tabáni Tájház

A kiállított tárgyak állapota megfelelő, rovarfertőzés nem tapasztalható. A tájházban nincs fűtés és világítás, a hőmérséklet és a relatív páratartalom széles határok között ingadozik. Az érzékeny tárgyakat a téli zárva tartás ideje alatt a múzeum raktárában kell elhelyezni.

21. Martfű

Hely- és Ipartörténeti Gyűjtemény

A kiállított és raktározott tárgyak állapota megfelelő, rovarfertőzés nyomain nem tapasztalható. A kiállítótermekben és a raktárakban a műtárgykörnyezet elfogadható, a téli fűtési idényben szükség van párásításra. Készülnek az új állandó kiállítás tervei.

A NKA által kiírt pályázaton elnyert támogatásból az állományvédelmi fejlesztések megvalósítása folyamatban van.

Általános tapasztalatok megfogalmazása:

A Jász-Nagykun-Szolnok megyei muzeális intézmények egyik nagy problémája, hogy nincs elegendő szakképzett, műtárgyvédelemben jártas munkatárs. A Damjanich János Múzeumban kettő, míg a vidéki 18 intézményben összesen három képzett gyűjteménykezelő dolgozik. A kiállítótermekben és a raktárakban a minimálisan megfelelő műtárgykörnyezet kialakítása nemcsak a rendelkezésre álló anyagi források, hanem a képzett szakemberek hiánya miatt sem egyszerű feladat ezekben az intézményekben.

A másik nagy probléma a rovarkártevők által súlyosan fertőzött kiállítások és raktárak fertőtlenítése. 2015-ben mindössze egy raktár és tájház kártevő-mentesítése történt meg Tiszafüreden. Ennek hatékonyságát is nagymértékben rontja a műtárgyraktár mellett létesített szemétkerakó, amelyből újabb kártevők megjelenése várható.

A vizes, salétromos, málló vakolatú raktárak és múzeumépületek is komoly gondot jelentenek az intézményeknek és azok fenntartóinak is.

I/C. A múzeum két szakmai munkakört betöltő munkatársának beiskolázása legalább 30 órás, a miniszter által akkreditált vagy az Országos Képzési Jegyzékben szereplő képzésre, vagy legalább 30 órás képzés megtartására a módszertani műhelyvagyorlattal érintett tevékenységek valamelyikéhez kapcsolódva

TOVÁBBKÉPZÉS

Képzésen részt vett szakmai munkatárs	Képzés címe	Képzés szervezője	Képzés óraszám
Császár Péter	Megelőző műtárgyvédelem a múzeumokban	Múzeumi Állományvédelmi Bizottság	74
Gál Boglárka	ELTE Múzeumpedagógia	ELTE	1. félév

II. A megyei módszertani központi tevékenység helyi megvalósulásának szöveges értékelése:

A megyei módszertani központi tevékenység gyakorlata 2015-re kialakult.

A Jász-Nagykun-Szolnok megyében működési engedéllyel rendelkező valamennyi muzeális intézménnyel felvettük és tartjuk a kapcsolatot.

A **szaktanácsadás** igénybe vétele intézménytípusonként nagy eltéréseket mutat. A régebbi alapítású, nagyobb tapasztalatokkal rendelkező múzeumok, különösen ahol több évtizedes rutinnal rendelkező munkatársak is vannak, a napi feladatok megoldásához kevésbé igényelnek szaktanácsot. Esetükben többnyire csak alkalmanként felmerülő, ritkább kérdésekkel fordulnak hozzánk: pl. működési engedély módosítása, külföldön történő kiállításrendezés ügymenete. Az újabban létrejött, kisebb gyűjtemények, kiváltképpen ha nincs is muzeológus végzettségű szakemberük, elemi szintű kérdésekkel is rendszeresen megkeresnek.

Az **állományvédelmi felelős** tevékenységére valamennyi intézményben nagy szükség van. Császár Péter restaurátor osztályvezető 2015-ben elvégezte a Múzeumi Állományvédelmi Bizottság által szervezett *Megelőző műtárgyvédelem a múzeumokban* képzést, így naprakész tudással felvértezve látja el feladatát. Mivel a Damjanich János Múzeumon kívül a megyében nem dolgozik másik restaurátor, ezen a szakterületen igen gyakran fordulnak hozzánk információért.

A **módszertani műhelygyakorlatok** egyre sikeresebbnek mondhatók. 2015-ben több olyan műhelygyakorlatot tartottunk, amely iránt kiemelt érdeklődés nyilvánult meg. Még mindig jellemző, hogy a kisebb létszámú intézmények nehezebben tudják megoldani egy-egy munkatársuk egész napos távollétét.

A fentiekén túlmenően több területen **együttműködünk** a muzeális intézményekkel.

Több olyan időszak kiállításunk van, amelyet – vagy amelynek egy részét – vándoroltatunk a megyében.

Kell egy múzeum! címmel **konferenciasorozat**ot indítottunk a Jász- Nagykun-Szolnok megyében működési engedéllyel rendelkező intézmények részvételével. A 2015-ös alapozó tanácskozás után 2016-ban a gyűjteményeket állítjuk a középpontba.

Munkatársainkat gyakran kéri fel előadások tartására, kiállításmegnyitásra, amely kéréseknek szívesen teszünk eleget.

Közös kiadványunk is készül.

Összességében a 2015. évi megyei módszertani központi tevékenységünket sikeresnek tartjuk.

Szolnok, 2016. február 23.



LHV
Dr. Horváth László
múzeumigazgató

MEGYEI HATÓKÖRŰ VÁROSI MÚZEUM

TELJESÍTMÉNYALAPÚ MUNKATERV
2016.

INTÉZMÉNY NEVE: DAMJANICH JÁNOS MÚZEUM
VEZETŐJE: DR. HORVÁTH LÁSZLÓ

Intézményi stratégia

1. Az Emberi Erőforrások Minisztériuma, illetve a Kultúráért Felelős Államtitkárság 2016. évi szakpolitikai céljaihoz kapcsolódó intézményi fejlesztési programok szöveges bemutatása

Szakpolitikai cél 2016. évben

- **A kultúra társadalmi szerepének erősítése a nemzet és tagjai felemelkedésének érdekében**

A szolnoki Damjanich János Múzeum a 2016. évben is mind munkatervében, mind az adott időszakra lebontott intézményi stratégiájában szervesen és szakszerűen kapcsolódni sőt építeni kíván a szakpolitikai célokra. A múzeumi és közgyűjteményi terület nem zárkozhat el a nemzet és tagjainak felemelkedése érdekében végzendő nemzetpolitikai céloktól, kívánja ezek társadalmi szerepét hangsúlyozni és erősíteni. A múzeum működésével hozzájárul ahhoz, hogy a tudás és a tudomány értékeinek társadalom- és jövőformáló ereje kiteljesedhessen, megkerülhetetlen tudásbázis, hiteles hely. A Damjanich János Múzeum a Közép-Tisza-vidék, a Tisza-mente régészeti, néprajzi, történeti, művészettörténeti gyűjtőhelye, a kultúra tárgyi és szellemi örökségének letéteményese. Kulcsszerepe van a szolnoki és a Jász-Nagykun-Szolnok megyei identitás építésében. Mind rendezvényeink, kiállításaink, kiadványaink tematikája, a nálunk folyó felnőtt és diák pályázatok ajánlott és kiemelt témái azt a célt szolgálják, hogy a kultúra társadalmi szerepe, a helyi öntudat fejlettsége, a jó értelemben vett lokálpatriotizmus és a szolnokiság-tudat erősödése a helyi múzeum működése által is fokozódjon, és magasabb szintre kerüljön. A múzeum kiváló lehetőség az élethosszig tartó (lifelong learning) és az élet teljes szélességére kiterjedő (lifewide learning) tanulásra.

- **A kulturális intézményrendszer szakmai-módszertani fejlesztése a társadalmpolitikai célok elérése érdekében**

A Damjanich János Múzeum a 2016. évi tevékenységét olyan személyiség-, közösség- és társadalomfejlesztő programnak tekinti, mely a polgárok aktív közösségi művelődésén alapul. Mivel céljaink között kiemelten is szerepel a kulturális esélyegyenlőtlenségek csökkentése, az életminőséget és életesélyeket javító feltételek valamint a kreativitás és öntevékenység fejlesztése, ezen társadalmpolitikai célok elérése érdekében változtatni kívánunk a szakmai illetve módszertani működésünkön. A már egy évtizede zajló *Nyitott kapuk* meghirdetett elveit követve 2016-ban még szélesebbre tárjuk amúgy is látogatott intézményünk kapuit. Növeljük azon társadalmi közösségekkel való találkozási lehetőségeket, alkalmak számát, hol fejlesztési céljainkat kiteljesíthetjük. A munkatervben részletesen írunk az egyre emelkedő számú múzeumi hétvégék, rendezvények, szabadegyetemi foglalkozások és civil

szervezetekkel való együttműködések megvalósulásáról, de külön hangsúlyoznánk, hogy mind a honlapunk, internetes eléréseink, mind a digitalizálás terén tett növekvő erőfeszítéseink, mind a megyei hatókörből adódó feladataink egyre tudatosabb fejlesztése hasonló célt kíván szolgálni. Intézményünk megyei hatókörből adódó feladatai, de egyben lehetőségei is arra predesztinálják a Damjanich János Múzeumot, hogy ne csak a szűkebben vett város területén, hanem következetes kultúrpolitikáját érvényesítve Jász-Nagykun-Szolnok megye egészében próbáljon a kulturális kormányzat által elvárt társadalomfejlesztő programoknak és stratégiai céloknak megbízható szövetségese lenni. 2016-ban kiemelt figyelmet fordítunk a kulturális közösségfejlesztésre. Célunk, hogy a lehetőségek gazdagságát felismerve mind többen lehessenek aktív részesei programjainknak.

- **A magyar kultúra külföldi megjelenésének erősítése**

Az elmúlt évtizedekben mind a testvérmegyei, majd – Szolnok Megyei Jogú Városhoz mint fenntartóhoz kerülve – testvérvárosi kapcsolatok révén jelentős és múzeumi területen is gyümölcsöző külföldi kapcsolati lehetőségekkel és programokkal rendelkezik intézményünk. A rendszeres látogatásoknak, a kulturális rendezvényeknek, az évfordulókon, városi és nemzeti ünnepeken megjelenő alkalmakon kívül – ezen lehetőségeket korántsem lebecsülve – jó néhány nagyszabású kiállítást köszönhetünk. Külön kiemelnénk a 2016. évben is egyre erősödő kínai és tajvani kapcsolatainkat, melynek várható megkoronázása a 2017-ben megrendezendő Tea szertartás kiállítása, illetve a 2016. évben is zavartalanul és folyamatosan zajló szakembercsere (2016-ban 2 régészhallgató fogadása a pekingi egyetemről, illetve 2 szolnoki régész tanulmányútja a Peking környéki régészeti intézményekben.) Másrészt évek óta közeli és szoros kapcsolatban állunk a Belarusz múzeumi intézményekkel. 2016 júliusában történeti-művészettörténeti tárgyú kiállítás nyílik a Minszki Nemzeti Múzeumban a magyar nagykövetség tevőleges támogatásával. Munkatársaink kiemelten és szívesen folynak bele a kárpát-medencei összmagyarorsági kulturális életének alakításába, mind a Felvidéken, mind Erdélyben számtalan kulturális programban, kutatásban, kiadványszerkesztésben vesznek részt.

2. Az intézmény szakmai stratégiájának 2016. évi kiemelt céljai és ezek megvalósítását szolgáló intézkedések

1. A Damjanich János Múzeum Digitalizálási stratégiájának megalkotása

Intézményünk az eddigiekben is hangsúlyosan kezelte a digitalizálás kérdését. 2016-ban elkészítjük az intézmény digitalizálási stratégiáját, lebontva rövid-, közép- és hosszútávú egységekre.

Digitalizálási munkabizottság létrehozása, feladatainak részletes leírása a Munkaterv 3. Hozzáférés *Az intézmény 2016. évi digitalizálási tervének szöveges bemutatása, illeszkedése az intézmény középtávú digitalizálási stratégiájához* fejezetében.

Felelős: Dr. Horváth László ig., Dr. Kaposvári Gyöngyi igh., gyűjteményi osztályok vezetői, múzeumi informatikus

Határidő: 2016. november 30.

2. A Szolnok 950 éves évfordulójáról való méltó megemlékezést előkészítő tízéves kutatási program beindítása

Felelős: Dr. Horváth László, Dr. Kaposvári Gyöngyi, Tudományos Tanács, résztvevő kutatók

Határidő: 2016. november 30.

3. Intézményi revízió

A Damjanich János Múzeum gyűjteményi osztályai évek óta tartó szisztematikus munkával végzik a műtárgyállomány valamint az adat- és fotótárak revízióját. Az 51/2015. (XI. 13.) EMMI rendelet a muzeális intézmények nyilvántartásában szereplő kulturális javak revíziójáról és selejtezéséről újrászabályozta ezt a feladatot. 2016-ban áttekintjük a revízió helyzetét intézményünkben, és kidolgozzuk a további feladatok ütemezését.

Felelős: Dr. Horváth László, Dr. Kaposvári Gyöngyi, gyűjteményi osztályok vezetői
Határidő: 2016. november 30.

4. Az élethosszig tartó (lifelong learning) és az élet teljes szélességére kiterjedő (lifewide learning) tanulás lehetőségei a Damjanich János Múzeumban, kulturális közösségfejlesztés

Gyűjteményeink és a benne rejlő értékek népszerűsítésével járulunk hozzá az életminőség javulásához.

Felelős: Dr. Horváth László, Dr. Kaposvári Gyöngyi, Pató Mária, Közönségkapcsolati osztály

Határidő: 2016. november 30.

Szervezeti kérdések

	2015. tény	2016. terv
Összlétszám (fő, töredék is lehet)	41,25	41,25
Ebből magasabb vezető vagy vezető (fő, töredék is lehet)	2	2
Ebből szakmai munkakörben foglalkoztatottak (fő, töredék is lehet)	37,25	37,25
Ebből nem szakmai munkakörben foglalkoztatottak (fő, töredék is lehet)	4	4

- a) 2016. évi tervezett szervezeti átalakítások, személyi változások, az intézményi alapidokumentumokban tervezett változások: alapító okirat vagy szervezeti és működési szabályzat módosításának szükségessége, indokai stb.

2016-ban szervezeti átalakítást nem tervezünk.

b) Az intézményben közfoglalkoztatás keretében alkalmazandó dolgozók és az általuk elvégezni tervezett tevékenységek

A munkaterv írásának időpontjában még nem ismeretes számunkra, hogy a különböző típusú közfoglalkoztatás keretében 2016-ban hány fő alkalmazására lesz a Damjanich János Múzeumban lehetőség.

2015-ben 16 közfoglalkoztatott volt intézményünkben:

MANDA: 4 fő,

Kulturális közfoglalkoztatás: 3 fő,

Munkaügyi Központon keresztül: 9 fő,

ebből takarító: 2 fő,

teremőr: 2 fő,

közönségkapcsolati munkatárs: 5 fő.

A 2015-ben alkalmazott dolgozókat 2016-ban is szeretnénk fogadni. Amennyiben lehetőségünk lenne rá, több munkatársat is tudnánk foglalkoztatni.

Szakmai mutatók

I. Szolgáltatási feladatok

1. Közönségkapcsolatok:

Az intézmény 2016. évi közművelődési tevékenységének szöveges bemutatása

A Damjanich János Múzeum a társadalmi hasznosulás érdekében kiemelt figyelmet fordít a közművelődési tevékenységre.

Az országos múzeumi **rendezvények** mindegyikéhez kapcsolódunk – *Régészet Napja, Múzeumok Éjszakája, Kulturális Örökség Napjai, Múzeumok Őszi Fesztiválja* –, ezt kiegészítik a szolnoki nagyrendezvények – *Ünnepi Könyvhét, Szolnok Város Napja* –. Egyes rendezvényeket a korábbi TÁMOP pályázat kapcsán vezettünk be, és olyan sikeresnek bizonyultak, hogy azóta is folyamatosan vonzzák az érdeklődőket: *Múzeumi szabadegyetem, Családi napok*. Az utóbbi évek újítása múzeumunkban a *Kerekasztal-beszélgetések*, amelyek rögtön közkedveltnek bizonyultak. Új rendezvény lesz 2016-ban a *Tabáni Nap*.

Feladat	Felelős	Határidő
Régészet Napja	Dr. Támoki Judit, Régészeti osztály, Pató Mária	2016. május 27–28.
Ünnepi Könyvhét	Dr. Kaposvári Gyöngyi	2016. június
Múzeumok Éjszakája	Tóth Zsanett	2016. június
Szolnok Város Napja	Gál Boglárka, Méri Tibor	2016. szeptember 3.
Kulturális Örökség Napjai	Pató Mária	2016. szeptember
Tabáni Nap	Dr. Kaposvári Gyöngyi, Péterné Mocsáry Magdolna, Méri Tibor, Tóth Zsanett	2016. szeptember

Múzeumok Őszi Fesztiválja	Méri Tibor	2016. október–november
Kerekasztal-beszélgetések	Pató Mária, Dr. Tárnoki Judit	2016. november
Családi nap	Gál Boglárka, Tóth Zsanett	2016. november
Múzeumi szabadegyetem	Pató Mária	2016. december

I. RENDEZVÉNYEK:

1. Régészet Napja

(Dr. Tárnoki Judit, Régészeti osztály, Pató Mária)

2016. május 27–28.

A Damjanich János Múzeum 2015-ben rendezte meg első ízben a *Régészet Napját* Szolnokon. 2016-ban is csatlakozunk a Magyar Régész Szövetség által meghirdetett programhoz. A rendezvény 2016-os tematikáját a népvándorlás kori gepidák megyei emlékanyaga alkotja. A május utolsó hétvégéjén megrendezésre kerülő, kétnapos (péntek-szombat) rendezvényen a már bevált tárgysimogató, raktár- és restaurátor műhely látogatás (Császár Péter, Deák Endre, Szabó Melinda), szak-tárlatvezetés mellett tervezzük ismeretterjesztő előadások megtartását a gepidák és az avarok történetéről (Madaras László), a gepida ásatásokról (Kovács Péter), egy mindössze ekkor látható kamara-kiállítás megrendezését a 2015. évi ásatások anyagából (Mali Péter és Kovács Péter). Újra műsorra tűzzük a 2015-ben nagy sikerű mesemondást gyermekeknek és felnőtteknek (mesemondó: Zalka Csenge) és a kerékpáros műemléki városnézést (Kertész Róbert).

2. Ünnepi Könyvhét

(Dr. Kaposvári Gyöngyi)

2016. június

Az Ünnepi Könyvhét szolnoki rendezvényeinek központi színtere Szolnokon hagyományosan a Damjanich János Múzeum. A díszudvaron történik a könyvek árusítása, valamint a hét során naponta több rendezvénynek adunk helyet: író-olvasó találkozók, könyvbemutatók, versműsorok, hangversenyek, az olvasáshoz kapcsolódó egyéb programok zajlanak ekkor. Múzeumunk profiljához illő saját programmal is készül.

3. Múzeumok Éjszakája

(Pató Mária, Csiszár Róbert, Méri Tibor, Tóth Zsanett, Vincze Rita, Péterné Mocsáry Magdolna valamint a múzeum valamennyi munkatársa)

2016. június 25.

A Damjanich János Múzeum évről-évre örömmel vesz részt a *Múzeumok Éjszakája* elnevezésű programsorozaton, amelynek segítségével a nagyközönség számára közkedveltebbé tehetjük kiállításainkat. A programokat úgy állítjuk össze, hogy minden egyes korosztály megtalálja a számára legvonzóbb múzeumi elfoglaltságot. A Damjanich János Múzeum, a Szolnoki Galéria és a Tabáni Tájház egyaránt várja a látogatókat. A rendezvényhez szervezésünkben más szolnoki intézmények is kapcsolódni szoktak: Verseggy Ferenc Könyvtár és Közművelődési Intézmény, az MH Hadkiegészítő és Központi Nyilvántartó Parancsnokság 1. Toborzó és érdekvédelmi központ, a MÁV- START Zrt. Vasúti Járműjavító. Ezeken a helyszíneken párhuzamosan futnak a programok. Velük közösen „Múzeumi totót” készítünk.

A megvalósításban a múzeumi munkatársakon kívül a szolnoki Önkéntes Centrum lelkes tagjai és iskolai közösségi szolgálatos középiskolás diákok is részt vesznek. A felnőtt és gyermek önkéntesek a múzeum kiállítótermeiben, a folyosókon, a díszudvaron, a főbejáratnál és egyéb tagintézményeinkben segítik a rendezvény sikeres lebonyolítását.

4. Szolnok Város Napja

(Pató Mária, Méri Tibor, Tóth Zsanett, Csiszár Róbert, Gál Boglárka, a gyűjteményi osztályok tagjai)

2016. szeptember 3.

Szolnok Város Napja keretében a *Szolgáltató Város* program részeként az intézmények egy napra kitelepülnek a város egyik központi, aznapra a járműforgalom elől lezárt útjára. 2015-ben először a Damjanich János Múzeum is bemutatkozott itt. 2016-ban is tervezzük részvételünket, ekkor ugyanis olyan potenciális látogatói kört is elérhetünk, akik egyébként a múzeum épületében nem keresnének fel. A szokatlan helyszín nem hagyományos bemutatkozási formát igényel. A tavalyi tapasztalatok alapján még sikeresebben jelenhetünk meg.

5. Kulturális Örökség Napjai

(Pató Mária, Gál Boglárka, Méri Tibor, Tóth Zsanett, Csiszár Róbert, restaurátor osztály tagjai)

2016. szeptember 17-18.

A Damjanich János Múzeumban 2016-ban már 19. alkalommal kerül sor az Európa-szerte népszerű Kulturális Örökség Napjai hétvégére.

Célja, hogy a nyilvánosság érdeklődését a kultúra, a művelődés, az építészet különböző szegmenseire irányítsa, és a társadalom eltérő érdeklődésű rétegeit minél nagyobb létszámban mozgósítsa. Minden évben egy központi témához kapcsolódik a rendezvény.

6. Tabáni Nap

Dr. Kaposvári Gyöngyi, Péterné Mocsáry Magdolna, Méri Tibor, Tóth Zsanett

A Tabáni Nap ötletét az adta, hogy a városrész múltja iránti érdeklődés egyre inkább megnyilvánul. Sokan emlékeznek még a régi Tabánra és az egykor ott működő általános iskolára. Ezt az érdeklődést szeretnénk a múzeum szempontjából hasznosíthatóvá tenni adatok, fényképek, visszaemlékezések gyűjtésével, a valamikor oda kötődőknek pedig találkozási lehetőséget biztosítani. A rendezvény központi helyszíne értelemszerűen a Tabáni Tájház, de a Damjanich Múzeum Kossuth téri épületében is lesznek programok. A hajdani Sipos Téri Iskola utóda, a Fiumei Úti Általános Iskola 2017-ben ünnepli az új épületbe költözésének 50. évfordulóját. Ekkorra a múzeumban kiállítást tervezünk a Tabánról, és kötetet is szeretnénk megjelentetni. Ezek előkészítését is jelenti a rendezvény.

7. Múzeumok Őszi Fesztiválja

(Pató Mária, Méri Tibor, Tóth Zsanett, Csiszár Róbert, Gál Boglárka)

- Mesterségek nyomában
- Szolnoki Múzeumi helyszínelők
- Múzeumi Őszbúcsúztató

8. MÚZEUMI SZABADEGYETEM

NagyITá@sban VIII. – Tudomány és segédtudomány?!

Pató Mária

2011-ben szerveztük meg első alkalommal a NagyíTá@sban című múzeumi szabadegyetemünket középiskolás diákoknak és felnőtteknek a TÁMOP 3.2.8/10/B-2010-0007 pályázat keretében. Az érdeklődés a vártnál sokkal nagyobb volt, így azóta is évente újabb szabadegyetemi sorozatot indítunk. 2016-ban az előadások szervező elve a tudományos munka más tudományokkal való kapcsolata, melyek a kutatást kiegészítik, segítik.

1. Dr. Tárnoki Judit: A földbelátás tudománya. A régészeti lelőhelyek archeomágneses felmérése
Időpont: 2016. február 8. 16 óra
2. Dr. Kertész Róbert: Szolnok török kori építésze a tudományok tükrében
Időpont: 2016. február 22. 16 óra
3. Dr. Madaras László: Társadalom vagy természettudomány-e a régészet? Népvándorlás kori példák
Időpont: 2016. március 7. 16 óra
4. Polgár Zoltán: Régészet és genetika
Időpont: 2016. március 21. 16 óra
5. F. Kovács Péter: A rituálé régészete – egy kelta temető vizsgálata az ásványtan segítségével
Időpont: 2016. április 4. 16 óra
6. Dr. Hoppál Krisztina: Ősi kínai bronzedény Szolnokon? Tudományos oknyomozás egy titokzatos tárgyon
Időpont: 2016. április 18. 16 óra
7. Dr. Csányi Marietta: Egzakt-e a régészettudomány? Hagyományos régészeti és természettudományos módszerek őseink megismerésére
Időpont: 2016. május 2. 16 óra
8. Mali Péter: Régmúlt tájak és emberek. Régészet és térinformatika a Tiszazugban
Időpont: 2016. május 23. 16 óra
9. Kasza Csaba: Visszatérhet a „fekete halál”? A pestisről a legújabb orvostudományi kutatások tükrében
Időpont: 2016. június 6. 16 óra
10. Dr. Bagi Gábor: Kuruckodó történetírás, torz történetírás
Időpont: 2016. szeptember 5. 16 óra
11. Méri Tibor: Bevezetés a falerisztika világába. Szemezgetés a Damjanich János Múzeum jelvényei és kitüntetései közül
Időpont: 2016. szeptember 26. 16 óra
12. Csiszár Róbert: Alkotás és műélvezet. Az alkotói folyamat és a műélvezet pszichológiai vetületei
Időpont: 2016. október 17. 16 óra
13. Zsolnay László: Rejtett irodalmi jelentések a képzőművészetben. Ikonográfikus megközelítések
Időpont: 2016. november 7. 16 óra
14. Tóth Zsanett: Ezerarcú oromdíszek a néprajz és az építészet tükrében
Időpont: 2016. november 28. 16 óra

15. Benedek Csaba: A néprajztudomány társtudományai a paraszti újrahasznosítás tekintetében

Időpont: 2016. december 12. 16 óra

9. KEREKASZTAL-BESZÉLGETÉSEK (Pató Mária) TEA-Szalokban

A „Múzeumi Kerekasztal beszélgetések” című programsorozat célja egy kótetlen, baráti környezetet biztosítani a magyarországi múzeumokban, tudományos intézményekben zajló munkát megismerni kívánó érdeklődők számára. A 2016. évben a kerekasztal beszélgetések elsősorban régészeti témakörök köré szerveződnek.

1. Az aktuális régészeti kérdésekről. Külső szakemberek meghívásával az egyik során az interdiszciplináris kutatások lehetőségeiről,
2. A másik alkalommal a Távols-Kelet régészeti kutatásának helyzetéről fogunk beszélgetni.

A kerekasztal beszélgetések lényeges eltérése egy kötött előadásformához képest, hogy a szabadabb stílus mellett a nézők is aktívan bekapcsolódhatnak a beszélgetésbe, kérdéseket tehetnek fel.

10. FOGYATÉKKAL ÉLŐK A MÚZEUMBAN

A SINOSZ szolnoki szervezetével szorosabb kapcsolat kiépítésére törekszünk. A vakok és gyengénlátók számára tematikus tárlatvezetést tartunk a Szolnoki Képtárban, a Szolnoki Galériában (Pató Mária, Csiszár Róbert)

11. CSALÁDI NAP

Három időszaki kiállításunkhoz tervezünk családi napot:

- Kocsira ládám, hegyibe párnám
- Ecsepuszta
- Könyvtörténeti kiállítás

Damjanich János Múzeum Baráti Köre rendezvényei

Évi 10 alkalom

Szervező: Dr. Kaposvári Gyöngyi

A múzeumi munkatársaknak továbbra is fontos feladata az ismeretterjesztés, melyet ez évben is a Múzeumi szabadegyetem sorozatban megtartott előadásaink jelentik, valamint azok az előre nem prognosztizálható alkalmak, amikor iskolák rendhagyó történelemóra, különféle szervezetek pedig előadások megtartására kérnek fel bennünket.

KIADVÁNY

1. A Damjanich János Múzeum. Szolnok, 2016. 104 p.

2015-ben jelent meg a Szolnoki Galériát bemutató kötetünk. 2016-ban a Damjanich János Múzeumból tervezzük hasonló kötet megjelentetését, amelyben az épület története, az intézmény történetének áttekintése, a névadó életútja, a gyűjtemények bemutatása kap helyet.

Damjanich János Múzeum és kiállítóhelyei

	2015. tény	2016. terv
Közművelődési rendezvények és a rendezvények résztvevőinek száma (db fő)	220 / 17.997	220 / 18.230
A hátrányos helyzetűeket (kiemelten a romákat), valamint a fogyatékkal élőket célzó, a társadalmi együttélést és a felzárkózást elősegítő programok és a programok résztvevőinek száma (db fő)	8 / 85	12 / 151
Nemzetiségi közösségi identitást erősítő programok és a programok résztvevőinek száma (db fő)	0	2 / 60
Ismeretterjesztő előadások és a résztvevők száma (db fő)	56 / 2.115	58 / 2.200
Ismeretterjesztő kiadványok száma, példányszáma és a hasznosított példányok száma (db db)	4 / 350 / 350	1 / 1.000
Önkéntesek és az általuk ledolgozott munkaórák száma (fő óra)	14 / 48	15 / 50

Megjegyzés: A tárlatvezetésekre külön nem kérdez rá a munkaterv szempontrendszere. A közművelődési rendezvényekhez soroltuk, mivel a kulturális statisztikában is a szabadidős foglalkozások között kell feltüntetni.

Damjanich János Múzeum

	2015. tény	2016. terv
Közművelődési rendezvények és a rendezvények résztvevőinek száma (db fő)	194 / 12.570	194 / 12.550
A hátrányos helyzetűeket (kiemelten a romákat), valamint a fogyatékkal élőket célzó, a társadalmi együttélést és a felzárkózást elősegítő programok és a programok résztvevőinek száma (db fő)	6 / 62	6 / 85
Nemzetiségi közösségi identitást erősítő programok és a programok résztvevőinek száma (db fő)	0	1 / 50
Ismeretterjesztő előadások és a résztvevők száma (db fő)	42 / 1.665	54 / 2.070
Ismeretterjesztő kiadványok száma, példányszáma és a hasznosított példányok száma (db db)	2 / 200 / 200	1 / 1.000
Önkéntesek és az általuk ledolgozott munkaórák száma (fő óra)	12 / 38	15 / 50

Szolnoki Galéria

	2015. tény	2016. terv
Közművelődési rendezvények és a rendezvények résztvevőinek száma (db fő)	18 / 4.136	17/4.380
A hátrányos helyzetűeket (kiemelten a romákat), valamint a fogyatékkal élőket célzó, a társadalmi együttélést és a felzárkózást elősegítő programok és a programok résztvevőinek száma (db fő)	2 / 23	4/46
Nemzetiségi közösségi identitást erősítő programok és a programok résztvevőinek száma (db fő)	0	0
Ismeretterjesztő előadások és a résztvevők száma (db fő)	1 / 50	2/100
Ismeretterjesztő kiadványok száma, példányszáma és a hasznosított példányok száma (db db)	1 / 100 / 100	0
Önkéntesek és az általuk ledolgozott munkaórák száma (fő óra)	0	0

Tabáni Tájház

	2015. tény	2016. terv
Közművelődési rendezvények és a rendezvények résztvevőinek száma (db fő)	8 / 1.291	9/1.300
A hátrányos helyzetűeket (kiemelten a romákat), valamint a fogyatékkal élőket célzó, a társadalmi együttélést és a felzárkózást elősegítő programok és a programok résztvevőinek száma (db fő)	0	2/20
Nemzetiségi közösségi identitást erősítő programok és a programok résztvevőinek száma (db fő)	0	1/10
Ismeretterjesztő előadások és a résztvevők száma (db fő)	0	2/30
Ismeretterjesztő kiadványok száma, példányszáma és a hasznosított példányok száma (db db)	1 / 50 / 50	0
Önkéntesek és az általuk ledolgozott munkaórák száma (fő óra)	2 / 10	0

Tervek 2016-ra:

- Tavaszi fesztivál
- Tájház Napja
- Pütkösdi néphagyományok
- Gyereknap
- Ládika női kör
- Múzeumok Éjszakája
- Alkotó napok
- Kulturális Örökség Napok
- Őszi fesztivál
- Esti filmvetítés
- Roma kultúra bemutatása
- Tiszai halászat napok
- Tiszavirágzás napja
- Közös programok az Agóra Kulturális Központtal

	2015. tény	2016. terv
Közművelődési programok bevétele	0	0

A közművelődési programjaink ingyenesek a közönség számára.

2. Köznevelési hasznosítás:

Az intézmény 2016. évi múzeumpedagógiai tervének szöveges bemutatása

Feladat	Felelős	Határidő
Iskolai Közösségi Szolgálat programkínálat kidolgozása, közzététele	Pató Mária, Gál Boglárka, Méri Tibor, Tóth Zsanett	2016. febr. 20.
Múzeumpedagógiai foglalkozásterv kidolgozása a „Kocsira ládám” kiállításához	Tóth Zsanett, Gál Boglárka	2016. jan. 22.
Kiadvány az állandó kiállításainkhoz kidolgozott múzeumpedagógiai óra kínálatról	Pató Mária, Csiszár Róbert, Gál Boglárka, Méri Tibor, Tóth Zsanett	2016. szept. 1.
A „Tisza – a megmérgezett folyó” kiállítás múzeumpedagógiai hasznosítása	Vincze Rita	2016. febr. 28.
A Damjanich János Múzeum honlapjának múzeumpedagógiai tartalmakkal való feltöltése	Gál Boglárka	2016. dec. 15.
Együttműködési megállapodás kötése oktatási intézményekkel	Gál Boglárka	2016. szept. 1.

- ***A tárgyév kiemelt feladatainak meghatározása, ennek illeszkedése az intézmény múzeumpedagógiai küldetéséhez.***

Az intézmény múzeumpedagógiai küldetéséhez illeszkedően, fontosnak tartjuk a múzeumunkban őrzött tárgyi és szellemi értékeknek a hiteles közvetítését.

2016-ban kiemelten a középiskolás korcsoportra fókuszálunk, mivel az elmúlt évben elindítottunk olyan programot (16+ program), amelynek révén több együttműködési megállapodás is született szolnoki középiskolákkal. Ezt a programot fejlesztjük és bővítjük tovább.

Az iskolák szempontjából kiemelkedő kiállítás a 2000. évi tiszai ciánszennyezést bemutató tablókiállítás a Szolnoki Galériában.

A kiállításokhoz tárlatvezetést ajánlunk, illetve segédanyagot állítunk össze az előzetes felkészüléshez.

- ***Az egyes állandó és időszakos kiállításokhoz kapcsolódó múzeumpedagógiai programok bemutatása.***

2016-ban teljessé tesszük az állandó kiállításainkhoz kidolgozott múzeumpedagógiai programok rendszerét. A régészeti, a néprajzi, a történelmi és a képzőművészeti állandó kiállításaink mindegyikéhez 3-3 korcsoport – alsó tagozatosok, felső tagozatosok, középiskolások – számára állítunk össze foglalkozástervet.

2016-ban 3 időszakos kiállításunkhoz készítünk részletes foglalkozástervet: „Kocsira ládám”, Ecsegpusztá, Könyvtörténelmi kiállítás.

A honlapon frissített tartalommal, múzeumpedagógiai segédanyagokkal és múzeumpedagógiai foglalkozástervekkel szeretnénk elérni a pedagógusokat. A segédanyagok kidolgozásában törekszünk szem előtt tartani a Nemzeti Alaptantervben meghatározott követelményeket és tantárgyi kerettanterveket, hogy a pedagógusok tanmenetükbe illeszkedve tudják felhasználni a múzeum által nyújtott foglalkozásokat.

Az évben szeretnénk az állandó kiállításainkhoz kidolgozott múzeumpedagógiai óra kínálatunkat kiadványban is megjelentetni, hogy pedagógusokhoz nyomtatott formában is el tudjuk juttatni az információkat.

- ***A programok eredményessége érdekében tett intézkedések bemutatása***

Teveink szerint ez évben nagyobb hangsúlyt szeretnénk fektetni a különböző programjaink reklámozására. Az eddigi gyakorlatot megtartva minden rendezvényhez készítünk plakátot, melyet a múzeum honlapjára és Facebook oldalára is felteszünk. A honlap folyamatos aktualizálását és átalakítását az áttekinthetőség és informativitás érdekében kiemelten tervezzük. Ezzel párhuzamosan híreinkről 1-2 havonta szerkesztett hírlevelet fogunk kiküldeni, hogy a múzeum eddigi látogatóit és érdeklődőket széleskörűen tudjuk tájékoztatni. Programjainkat próbáljuk célzottan és személyre szabottan eljuttatni a különböző profilú oktatási intézményekhez.

- ***Oktatási-nevelési intézményekkel történő együttműködés tervadatai.***

2 középiskolával és 1 általános iskolával tervezzük bővíteni az együttműködésünket a 2016. évben. Ezzel a bővítéssel Szolnok összes középiskolájával sikerül megállapodást létesíteni.

• **Iskolai közösségi szolgálat működésének szöveges bemutatása**

Az Intézményi Közösségi Szolgálatban ez évben is aktív fogadóintézményként veszünk részt. Szeretnénk bővíteni az együttműködési megállapodásainkat további intézményekkel. A gördülékenység érdekében kidolgozunk egy éves programkínálatot a múzeumot felkereső diákok számára, hogy folyamatos személyes konzultáció mellett minél színvonalasabb és szakszerűbb munkát végezhesenek a mentoráltak. Ezt a programkínálatot a honlapunkon és Facebook oldalunkon is közzétesszük. Törekszünk az iskolák diákjaival és a kapcsolattartó pedagógusokkal személyes kapcsolatot kialakítani, amely elősegítheti a programjaink eredményességét.

Damjanich János Múzeum és kiállítóhelyei

	2015. tény	2016. terv
A gyűjteményre és a kiállításokra alapozott múzeumpedagógiai foglalkozások és a foglalkozások résztvevőinek száma (db/fő)	137 / 2.713	140 / 2.730
A honlapon elérhető múzeumpedagógiai foglalkozások száma (kiemelten a kerettantervhez illeszkedő foglalkozásokra) (db)	0	12 db állandó kiállításokhoz + 3 időszaki összesen: 15
A tárgyévben kiadott múzeumpedagógiai kiadványok száma, példányszáma és a hasznosított példányok száma (db db db)	6 / 7.500 / 771	1 / 500 / 500
Iskolai tehetséggondozást segítő programok és a programok résztvevőinek száma (db fő)	2 / 168	2 / 150
A korai iskolaelhagyás csökkentését segítő programok és a programok résztvevőinek száma (db fő)	0	0
Iskolai közösségi szolgálat kapcsán köznevelési intézményekkel kötött megállapodások száma a tárgyévben, valamint összesen, illetve az iskolai közösségi szolgálaton résztvevő diákok és az általuk a múzeumban eltöltött órák száma (db db fő óra)	6 / 8 / 183 / 1.434	3 / 11 / 180 / 1.500

Kiadvány:

Múzeumpedagógiai programajánló

2016-ra elkészül az állandó kiállításaink mindegyikéhez 3-3 korcsoport számára kidolgozott múzeumpedagógiai órák rendszere. Ezt tervezzük kiadvány formájában is közzétenni.

Iskolai tehetséggondozást segítő program

Múzeumunk több évtizede évről évre rendszeresen ír ki néprajzi-nyelvjárásgyűjtő és helytörténeti pályázatokat több korosztály számára több kategóriában, egyéneknek és csoportoknak is. A beérkezett munkák az adattárakba kerülnek. A pályázat rendszeres résztvevői diákok is.

	2015. tény	2016. terv
Múzeumpedagógiai programok bevétele	329.000,-	350.000,-

3. Oktatási tevékenység:

Felsőoktatási intézményekkel tervezett együttműködés, különös tekintettel a tehetséggondozásra, illetve korai iskolaelhagyás csökkentésére az elmaradott térségekben

	2015. tény	2016. terv
Felsőoktatási tevékenységben oktatóként résztvevő munkatársak száma (fő)	0	0
Felnőttoktatásban oktatóként résztvevő munkatársak száma (fő)	1	0
A múzeum által akkreditált képzések és a képzések résztvevőinek száma (db fő)	0	0

Együttműködési szerződésünk van az ELTE BTK Régészeti Intézetével, ami elsősorban közös tudományos kutatásra irányul. Ennek része, hogy a múzeum szakdolgozati és doktori témákhoz igyekszik feldolgozható leletanyagot biztosítani. (A múzeum számára ebben az a haszon, hogy ezeket az anyagokat a feldolgozó beletárolja!) Továbbá az együttműködés része, hogy a hallgatók múzeumunkban folytathatják kötelező ásatási és múzeumi gyakorlatukat. Ez egyrészt megtiszteltetés és szakmai munkánk elismerése, másrészt számunkra előnyös, mert így megfelelő számú ásatási technikust tud közvetíteni az Intézet.

▪ Hozzáférés:

a) Kutatószolgálat tevékenységének tervezése

Más múzeumok kutatóinak, szakdolgozó egyetemistáknak, főiskolásoknak, pályázatíróknak, helytörténeti kutatóknak, vetélkedők szervezőinek és résztvevőinek, kutatási és konzultációs lehetőséget biztosítunk a szakterületüknek megfelelően. A lehetőségről az érintettek tudnak, rendszeresen keresnek bennünket. A kutatószolgálatot a felmerülő igények szerint látogatják. – A dolog természetéből adódóan rendkívül nehezen tervezhető előre többnyire.

Régészeti osztály

A régészeti osztály kutatószolgálati tevékenysége két nagy csoport köré rendeződik. Egyik a társintézmények (elsősorban múzeumok) tudományos munkatársainak fogadása és segítése kutató-gyűjtő munkájukban. Ez az évről-évre jól és rendszeresen működő szolgáltatás kölcsönösségi alapon zajlik: amennyiben segítséget nyújtunk, elvárhatjuk, hogy ugyanezt mi is megkapjuk. A múzeum számára kézzel fogható eredménnyel nem jár ez a tevékenység, de a régészeti feldolgozás nem képzelhető el a leletek összevetése, más területről származó információk összehasonlítása nélkül, ezért a külsős kollégák kutatásának segítése egyenesen létfontosságú a régészet esetében. Különösen áll ez a még publikálatlan ásatási anyagok információinak átadása esetén. Felelős: publikálatlan anyag esetén az ásatás vezetője, publikált anyag esetén a korszakkal foglalkozó kolléga.

A másik terület az ásatási-múzeumi gyakorlat vezetése egyetemi hallgatók számára. Amellett, hogy erkölcsi kötelességünk a fiatal régészgeneráció segítése, ebből konkrét hasznunk is származik, mert a gyakorlatot végző hallgatók ásatási technikusként vesznek részt a feltárásokon (finom bontás, rajzolás, csomagolás, de objektumleírás és dokumentáció-rendeztetés is), bevonhatók a feldolgozó munkába és a napi rutin tevékenységekbe (leltározás, raktárrendeztetés, selejteztetés, stb.). Szerencsére jó hírünk van a régészetet oktató egyetemeken, a hallgatók szívesen jönnek hozzánk gyakorlatra, igazából válogathatunk is közöttük. Ennek oka, hogy a hallgatókat nem egyszerű „lapátosként” alkalmazzuk az ásatáson, hanem valóban komoly feladatokkal bízunk meg, olyanokkal, amilyenekkel egy-két éven belül maguk is szembesülnek majd a saját ásatásaikon. Ez ugyan több odafigyelést kíván a gyakorlat vezetőjétől, de hosszú távon megtérül a befektetett energia – például épp a jó hírünkkel. Felelős: ásatásvezetők

2016. évben előre láthatóan 2 fő készíti MA szakdolgozatát megyei anyagból, és a várható ásatásunkon is legalább 2 fő gyakorlatát tervezzük.

A nemzetközi kapcsolatok fejezetnél is hivatkozunk, de ide is kívánczok, hogy múzeumunk 4 éve együttműködési szerződésben áll a Pekingi Egyetem Régészeti Tanszékével. (Itt jegyeznénk meg, hogy ez nem akármilyen eredmény, a Pekingi Egyetem a világgrangsor 48. helyén állt 2015-ben, valószínűleg százszámra válogathatnának a világ múzeumi között!) Évente rendszeresen két kínai régészhallgatót fogadunk egy hónap időtartamban, akik megismerkedhetnek a megye régészeti lelőhelyeivel, leleteivel, a magyar ásatási gyakorlattal, a dokumentálás módszereivel. Ha épp ásatás is zajlik, ott a terepi munkában is részt vesznek. Idén is 2 hallgató fogadását tervezzük.

Történelmi osztály

Adattárunkban és tárgyi gyűjteményünkben a kutatószolgálat igénybevétele a felmerülő igények szerint történik, így nehezen tervezhető előre, ám az elmúlt évekhez hasonló számú érdeklődővel számolunk.

Feladat	Felelős	Határidő
szaktanácsadás szak- és amatőr kutatók részére	Bagi Gábor, Gulyás Katalin, Méri Tibor	egész évben folyamatos

b) Múzeumi könyvtár tevékenységének tervezése

Feladat	Felelős	Határidő
Folyamatos feldolgozás, tájékoztatás, témafigyelés, könyvtárközi kölcsönzés.	Jámbor Csaba	2016. december

	2015. tény		2016. terv	
Kutatószolgálatot igénybe vevő kutatók és a kutatási alkalmak száma (fő db)	225 / 725		225 / 725	
Múzeumi könyvtár használóinak száma és a múzeumi könyvtárlátogatások száma (fő db)	249	569	300	600
Honlap-látogatások száma	51.352		55.000	

▪ **Módszertani szolgáltatások:**

	2015. tény		2016. terv	
Szaktanácsadások száma (műtárgyvédelmi és állományvédelmi, gyűjteménykezelési, digitalizálási, valamint múzeumpedagógiai és közönségkapcsolati tevékenység körében)	148		120	
Módszertani műhelygyakorlatok száma (műtárgyvédelmi és állományvédelmi, gyűjteménykezelési, digitalizálási, valamint múzeumpedagógiai és közönségkapcsolati tevékenység körében)	6		6	

A megyei hatókörű feladatkörünkől adódó **szaktanácsadási** lehetőségről 2013 folyamán levélben tájékoztattuk a Jász-Nagykun-Szolnok megye területén érvényes működési engedéllyel rendelkező muzeális intézmények fenntartóit, valamint a muzeális intézmények vezetőit, munkatársait. A szaktanácsadás kialakított rendszerén, dokumentálásának módján nem tervezünk változtatást.

Régészeti osztály

A régészeti osztálytól nem szoktak szaktanácsot kérni a felsorolt témakörökben, ugyanis a megyében nincs régészeti gyűjtemény (így a műtárgyvédelmi, állományvédelmi, gyűjteménykezelési, digitalizálási kérdések eleve kiesnek), és a múzeumpedagógia sem a profilunk. Szaktanácsot régészeti ügyekben kérnek – nem véletlenül. 2015-ben megszaporodott a fémkeresés ügyében hozzánk fordulók száma, akik tájékoztatást kérnek a lehetőségekről, a törvényi szabályozásról, mivel ez az utóbbi években jelentősen megváltozott.

- b) *Módszertani műhelygyakorlat/módszertani műhely tervezése*
Kérjük, szíveskedjenek felsorolni az alábbi táblázat felhasználásával a 2016-ra tervezett módszertani műhelygyakorlatokat és műhelyeket.

MÓDSZERTANI MŰHELYGYAKORLAT/MÓDSZERTANI MŰHELY

	Időpont	Helyszín, intézmény	Téma	Szervező, működtető neve, beosztása
1.	2016. február	Szolnok, Damjanich János Múzeum	Időszaki kiállítások múzeumpedagógiai hasznosítása	Pató Mária osztályvezető
2.	2016. május	Szolnok, Damjanich János Múzeum	Gyűjteményeket károsító állati kártévők elleni védekezés lehetőségei	Császár Péter restaurátor osztályvezető, JNSz megyei állományvédelmi felelős
3.	2016. június	Szolnok, Damjanich János Múzeum	Honismereti és néprajzi kutatómunka módszertana	Gulyás Katalin történész, osztályvezető; Dr. Gecse Annabella néprajzkutató osztályvezető
4.	2016. szeptember	Szolnok, Damjanich János Múzeum, Sebestyén körüti múztárgyraktár	A néprajzi tárgyrevízió gyakorlata	Dr. Gecse Annabella néprajzkutató osztályvezető
5.	2016. szeptember	Szolnok, Damjanich János Múzeum	Múzeumpedagógiai műhelygyakorlat	Pató Mária osztályvezető
6.	2016. október	Szolnok, Damjanich János Múzeum	Nagy számban előforduló, fából és vasból készült tárgyak állagvédelme	Császár Péter restaurátor osztályvezető, JNSz megyei állományvédelmi felelős

- c) *Állományvédelmi felelős helyszíni bejárásának tervezése*
Kérjük, szíveskedjenek felsorolni az alábbi táblázat felhasználásával a múzeum felsőfokú végzettségű, a Múzeumi Állományvédelmi Bizottság éves továbbképzését elvégzett állományvédelmi felelőse 2016-ra tervezett helyszíni bejárásait.

BEJÁRÁSOK

Alkal-mak	Időpont	Helyszín, intézmény	Téma	A feladatot elvégző neve, beosztása	Megállapítások
1.	2016. 04.	Mezőtúr Túri Fazekas Múzeum	A kiállítótermek és raktárhelyiségek bejárása	Császár Péter restaurátor osztályvezető, JNSz Megyei állományvédelmi felelős	
2.	2016. 04.	Túrkeve Finta Múzeum	Az állandó kiállítások és a Vadász Pál kiállítóterem bejárása	Császár Péter restaurátor osztályvezető, JNSz Megyei állományvédelmi felelős	
3.	2016. 04.	Tiszafüred Kiss Pál Múzeum	Az állandó és időszaki kiállítások, valamint a műtárgyraktár bejárása	Császár Péter restaurátor osztályvezető, JNSz Megyei állományvédelmi felelős	
4.	2016. 04.	Tiszafüred Nyúzó Gáspár Fazekas Tájház	A tájház bejárása	Császár Péter restaurátor osztályvezető, JNSz Megyei állományvédelmi felelős	
5.	2016. 05.	Jászkisér Csete Balázs Helytörténeti Gyűjtemény	A kiállítások bejárása	Császár Péter restaurátor osztályvezető, JNSz Megyei állományvédelmi felelős	
6.	2016. 05.	Nagykörű Tájház	A tájházban berendezett kiállítás bejárása	Császár Péter restaurátor osztályvezető, JNSz Megyei állományvédelmi felelős	
7.	2016. 05.	Besenyszög Vehiculum Ház	Az állandó kiállítások és raktárak bejárása	Császár Péter restaurátor osztályvezető, JNSz Megyei állományvédelmi felelős	
8.	2016. 06.	Karcag Györffy István Nagykun Múzeum	Az állandó kiállítás és műtárgyraktár	Császár Péter restaurátor osztályvezető,	

			bejárása	JNSz Megyei állományvédelmi felelős	
9.	2016. 06.	Karcag Kántor Sándor Fazekasház	A kiállítás bejárása	Császár Péter restaurátor osztályvezető, JNSz Megyei állományvédelmi felelős	
10-	2016. 06.	Karcag Nagykunsági Tájház	Az épületek és kiállítások bejárása	Császár Péter restaurátor osztályvezető, JNSz Megyei állományvédelmi felelős	
11.	2016. 06.	Karcag Orvos- és Patikatörténeti Kiállítás	Az épület és kiállítás bejárása	Császár Péter restaurátor osztályvezető, JNSz Megyei állományvédelmi felelős	
12.	2016. 07.	Kisújszállás Néprajzi Kiállító terem	Az állandó és időszaki kiállítások, valamint a raktár bejárása	Császár Péter restaurátor osztályvezető, JNSz Megyei állományvédelmi felelős	
13.	2016.07.	Törökszentmiklós Butyka Béla Helytörténeti Gyűjtemény	A kiállítások és raktárak bejárása	Császár Péter restaurátor osztályvezető, JNSz Megyei állományvédelmi felelős	
14.	2016. 08.	Tiszafeöldvár Tiszazugi Földrajzi Múzeum	Az állandó és időszaki kiállítások, a tanulmányi raktár, valamint a külső műtárgyraktár bejárása	Császár Péter restaurátor osztályvezető, JNSz Megyei állományvédelmi felelős	
15.	2016. 08.	Kunszentmárton Helytörténeti Múzeum	A régi épületben lévő állandó és időszaki kiállítások és az új látványraktár bejárása	Császár Péter restaurátor osztályvezető, JNSz Megyei állományvédelmi felelős	
16.	2016. 08.	Martfű Hely és Ipartörténeti Gyűjtemény	A kiállító termek és raktárak bejárása	Császár Péter restaurátor osztályvezető,	

				JNSz Megyei állományvédelmi felelős	
17.	2016. 09.	Jászberény Jász Múzeum	Az állandó és időszaki kiállítások, valamint a raktárhelyiségek bejárása	Császár Péter restaurátor osztályvezető, JNSz Megyei állományvédelmi felelős	
18.	2016. 09.	Jászberény Hamza Gyűjtemény és Jász Galéria	A kiállítóterek és raktárhelyiségek bejárása	Császár Péter restaurátor osztályvezető, JNSz Megyei állományvédelmi felelős	
19.	2016. 10.	Szolnok Damjanich János Múzeum	A Kossuth téri épületben az állandó és időszaki kiállító- termek és raktárak bejárása; A Sebestyén krt.- i műtárgyraktár bejárása	Császár Péter restaurátor osztályvezető, JNSz Megyei állományvédelmi felelős	
20.	2016. 10.	Szolnok Szolnoki Galéria	A kiállítóter bejárása	Császár Péter restaurátor osztályvezető, JNSz Megyei állományvédelmi felelős	
21.	2016. 10.	Szolnok Tabáni Tájház	A tájház bejárása	Császár Péter restaurátor osztályvezető, JNSz Megyei állományvédelmi felelős	

II. Kiállítási tevékenység

	2015. tény	2016. terv
Allandó kiállítások száma és látogatószáma		
- hazai (db fő)	7 / 26.878	7 / 27.800
- külföldön megrendezett (db fő)	0 / 0	0 / 0
Időszaki kiállítások száma és látogatószáma		
- hazai (db fő)	14 / 28.738	13 / 32.100
- külföldön megrendezett (db fő)	0 / 0	1 / 5.000
Vándorkiállítások száma és látogatószáma		
- hazai (db fő)	4 / 41.245	4 / 47.100
- külföldön megrendezett (db fő)	0	0
Befogadott kiállítások száma és látogatószáma (db fő)	2 / 3.118	3 / 5.100
A nemzetiségek anyaországában megrendezett kiállítások száma és látogatószáma (db fő)	0	0
Virtuális kiállítások száma és látogatószáma	0	4
A hozzáférhető műtárgyállomány mutatói:		Műv.tört.: 2404 db, 149 db 6,198% interneten: 7 db 0,291%
- teljes műtárgyállomány (db)		Néprajz: kb. 16.300
- kiállításban, látványtárban, tanulmányi raktárban és az interneten bemutatott tárgyak száma (db)		kb. 4.000
- fentiek aránya (%)		kb. 35%
	Az adat az osztályok táblázatában	Régészet: 1.149.471 tárgy, kiállítva 31.924 db tárgy, ez 2,77%
		Történelmi o.: 24.431 kb. 2.000 kb. 12%
A tárgyévben megjelent tárgykatalógusok és kiállítási vezetők száma (magyar és idegen nyelven), példányszáma és a hasznosított példányok száma (db db db)	1 / 500	0
Múzeumpedagógiai foglalkozással kiegészített kiállítások száma	4	4

Virtuális kiállítások

Kiállítás címe	Felelős
A jubileumi újszerzeményi kiállítás történeti tárgyai	Gulyás Katalin
Első világháborús tárgyak a történeti gyűjteményben	Bagi Gábor
Nemzeti jelképekkel díszített tárgyak a Damjanich János Múzeum gyűjteményében	Benedek Csaba
Néprajzi tárgyak	Benedek Csaba

Történeti osztály

A tervezett állandó kiállítás forgatókönyvének elkészítése, véglegesítése, a pályázat előkészítése;

Bagi Gábor	Gulyás Katalin	Méri Tibor
tárgyválogatás	tárgyválogatás (tárgyi és dok. gyűjtemény, fotógy.)	tárgyfotózás
az alapkoncepció kidolgozása		
a tématerv elkészítése		
a kiállítás forgatókönyvének elkészítése		
	szervezési munkák	

Előkészületben 2017-re: érmek, kitüntetések (anyaggyűjtés, fotózás) (Méri Tibor)

a) Az intézmény 2016. évi kiállítási tervének szöveges bemutatása, illeszkedése az intézmény küldetésnyilatkozatához és középtávú kiállítási stratégiájához.

A Damjanich János Múzeumhoz a főépületen kívül két kiállítóhely tartozik: a Szolnoki Galéria (az egykori zsinagóga) és a Tabáni Tájház. A Damjanich János Múzeumban régészeti, néprajzi-népművészeti, történeti, képzőművészeti állandó kiállítások vannak, összesen 6 db, emellett az Időszaki kiállítások termében, a Folyosó Galérián és a díszudvaron rendezünk időszaki kiállításokat, valamint az előcsarnokban található egy kamara-tárlat bemutatására alkalmas vitrin. A Szolnoki Galéria időszaki kiállításoknak ad helyet. A Tájház berendezése állandó. Az időszaki kiállítások időtartama 1,5–2 hónap.

Az időszaki kiállításaink egy része meghatározott rendszer szerint kerül megrendezésre évről évre: a Szolnoki Galériában minden év október 18-án a Festészet Napja alkalmából kortárs képzőművészeti tárlat nyílik, a Szolnoki Képzőművészeti Társaság éves seregszemléjén a Damjanich János Múzeum különdíja a következő év szeptemberében egy egyéni tárlat a Szolnoki Galériában.

A kiállítási tervek kidolgozásában több alapelv is szerepet játszik.

1. Elsőrendű feladatunk Szolnok város és Jász-Nagykun-Szolnok megye kulturális örökségének bemutatása, amint ezt a küldetésnyilatkozatunkban is megfogalmaztuk.

2. Megemlékezünk a jelentős évfordulókról, Szolnok város, Jász-Nagykun-Szolnok megye vagy az ország történetében meghatározó eseményekről. Saját gyűjteményi anyagunkat kiegészítjük magángyűjtők anyagával, és bevonjuk a helyi közösséget is a kiállítás tárgyi és dokumentumanyagának összegyűjtésébe.
3. Saját, bemutatásra érdemes tárgy-együtteseinket sorra vesszük.
4. Az új szerzeményeket lehetőség szerint igyekszünk mielőbb a közönség elé tárni, pl. a folyó régészeti munkák iránti nagy érdeklődést is kielégítve ezzel, illetve sok esetben további ajándékozást indukálva.
5. Kiemelt szerepet szánunk a Szolnoki Művésztelep alkotóinak, a kolónia történeti és kortárs művészeinek egyaránt, kiegészítve a megye más képzőművészeivel.
6. Hasonlóképpen kiemelten kezeljük a megye népművészeinek, népi iparművészeinek munkásságát.
7. A város 950 éves évfordulójának 2025-ben várható ünneplésére saját szakmáinkkal, tőlünk telhető tudományos apparátussal, tudományos, muzeológiai és ismeretterjesztő munkával szeretnénk felkészülni, a múzeum szakmai kompetenciájához tartozó és ahhoz csatlakoztatható előkészületeket összetartani. Ennek fontos része az időszak kiállítások sora. Lehetőség szerint minden évben minden osztály készít (vagy hoz) olyan időszak kiállítást, amely a kutatással összefügg, ahhoz kapcsolódási pontjai vannak.
8. Más megyei hatókörű vagy országos múzeumok kiállításainak ugyancsak helyet adunk, különösen, ha valamilyen megyei kötődése is van a témának.
9. Megyei hatókörű szerepünkből adódóan a megye területén működő múzeumok kiállításainak bemutatkozási lehetőséget biztosítunk.
10. Törekszünk arra, hogy változatos tematikájú időszak kiállításokat rendezzünk.

2016. évi kiállítási terveinket a fenti alapelveknek megfelelően állítottuk össze.

A **Damjanich János Múzeumban** a Magyar Kultúra Napja alkalmából nyitjuk az egri Dobó István Vármúzeum kiállítását. Szőke Tibor festőművész munkatársunk, a szolnoki képzőművészeti élet megbecsült alakja. A Magyar Kard Napja alkalmából a városunkban nagy hagyományokkal rendelkező és népszerű sportág történetét dolgozzuk fel. A Damjanich János Múzeum szakkönyvtára igen gazdag gyűjteménnyel rendelkezik. A régi és ritka könyvekből válogat kiállításunk. A Régészet Napja valamint a Múzeumok Éjszakája rendezvényeihez időszak kiállítás is kapcsolódik.

Az 1956-os Emlékév városi rendezvénysorozatának keretében tablókiállítást rendezünk a Magyar Nemzeti Levéltár Jász-Nagykun-Szolnok Megyei Levéltárával együttműködésben. 3 közterületi helyszínen 13 nagyméretű, 4 x 6 m-es molinón jelenítjük meg az évforduló szolnoki eseményeit.

A **Szolnoki Galéria** monumentális méreténél fogva elsősorban képzőművészeti kiállításoknak ad helyet, kiemelt szerepe van a kortárs művészet megismertetésében. A Festészet Napja országos rendezvényeinek egyik kiemelt helyszíne Szolnok és a Szolnoki Galéria.

Szolnok város életének nagy traumája a 2000 februárjában történt ciánszennyezés. A szörnyű katasztrófa óta február 1-je a Tisza élővilágának emléknapja. A „Tisza – A megmérgezett folyó” címmel a Magyar Távirati Iroda fotóriportereinek képeiből összeállított, a tiszai ciánszennyezést bemutató dokumentumfotó-kiállítást első ízben 2010-ben Brüsszelben az Európai Parlament székházában láthatták az érdeklődők. Magyarországon először a Szolnoki Galériában rendezik meg. A szolnoki kiállítást követően a Tisza menti településeken mutatkozik be a kiállítás.

Palkó Tibor Munkácsy-díjas festőművészt a megyében élők leginkább a Szent István Egyetem Alkalmazott Bölcsészeti- és Pedagógiai Kar tanszékvezetője és főiskolai docenseként ismerik. Egyéni látásmódja, ábrázolása kiemeli a fiatal kortárs alkotók közül.

Szurcsik József szintén kiemelkedő alakja a kortárs festőművészeknek, egyedülálló „arcélfestészete” különleges színfolt a Galéria kiállításainak sorában.

A Szentendrei Művésztelep kiállítása az év turisztikailag kiemelt időszakában, nyáron kerül megrendezésre, a kiállításához több rendezvény is kapcsolódik, és a Múzeumok Éjszakája program is teljes egészében erre a tárlatra épül majd.

2016-ban bővül Szolnok város kulturális-turisztikai kínálata. Az év folyamán megkezdí működését a Sörárium és a Reptár, amely várhatóan nagy vonzerővel bír majd. Reményeink szerint belépésük javítja a térség iránti érdeklődést, és ez múzeumunkra is kedvező hatást gyakorolhat. Meg kell találnunk a kölcsönösen előnyös együttműködés lehetőségét.

b) Kiállítások:

Állandó kiállítások felsorolása előirányzott látogatószámmal (saját épületben):

Kiállítás címe	2015. tény	2016. terv
Régészet: Vendégségben őseink háza táján	5.764	5.800
Kunok és jászok a magyarok között – A Jászkun kapitányok nyomában	3.641	3.800
Néprajz: Mesterségek művészete, Népelet a Közép-Tisza vidéken	4.220	4.200
Történeti: Városi polgárok a századelőn	2.833	3.000
Szolnoki Képtár	6.282	6.500
Meggyes László kiállítása	4.138	4.500
Állandó kiállítások összesen:	26.878	27.800

Áthúzódó saját időszakos kiállítások felsorolása látogatószámmal (saját épületben):

Kiállítás címe	2015. tény	2016. terv	Felelős

Új saját időszakos kiállítások felsorolása látogatószámmal (saját épületben):

Damjanich János Múzeum

Kiállítás címe	2016. terv	Felelős
Katona vívómesterektől a szolnoki vívókig 2016. május-június	1.500	Bagi Gábor, Császár Péter
Szöke Tibor festőművész kiállítása Időszaki kiállítások terme 2016. április	1.000	Zsolnay László Szebenyi Nándor Csiszár Róbert
Könyvtörténeti kiállítás	2.000	Vincze Rita, Jámbor Csaba
Herczeg István festőművész kiállítása Időszaki kiállítások terme 2016. november-december	1.500	Zsolnay László Szebenyi Nándor Csiszár Róbert
Harcosok és földművesek. Legújabb népvándorlás kori leleteink Folyosó Galéria	3.000	Kovács Péter
Czeplédi Sándor fotókiállítása Folyosó Galéria	3.000	Szebenyi Nándor, Csiszár Róbert
Hónap műtárgya (május vége - június) Pálóci-sírkő töredéke Szolnokról	3.000	Kertész Róbert
László Ottó szobrászművész kiállítása, Díszudvar 2016. július-szeptember	8.000	Zsolnay László, Szebenyi Nándor, Csiszár Róbert
Összesen:	23.000	

Régészeti osztály

A Régészet Napja alkalmából egy különleges kamara-kiállítást tervezünk a megye népvándorlás kori gepida emlékanyagából.

Szintén a Régészet Napján, a Hónap műtárgya sorozat keretében egy ritka, magántulajdonban lévő szolnoki leletet mutatunk be, egy lovagalakos sírkőtöredéket.

Szolnoki Galéria

Kiállítás címe	2016. terv	Felelős
Tisza – A megmérgezett folyó 2016. február	1.100	Császár Péter, Csiszár Róbert, Vincze Rita
Palkó Tibor festőművész kiállítása 2016. március-április	1.500	Zsolnay László, Szebenyi Nándor, Csiszár Róbert, Vincze Rita
Szurcsik József festőművész kiállítása 2016. május-június	1.800	Zsolnay László, Szebenyi Nándor, Csiszár Róbert, Vincze Rita
Szentendrei Művésztelep kiállítása 2016. június-augusztus	3.200	Zsolnay László, Szebenyi Nándor, Csiszár Róbert, Vincze Rita
Nagy Gábor festőművész kiállítása 2016. szeptember-október	1.500	Zsolnay László, Szebenyi Nándor, Csiszár Róbert, Vincze Rita
Összesen:	9.100	

Országos és nemzetközi kiállítási programok keretében megvalósuló kiállítások előirányzott látogatószámmal (saját épületben):

Kiállítás címe	Helyszín	2015. tény	2016. terv	Felelős
„Kocsira ládám, hegyibe párnám” ácsolt és festett ládák a Palócföldről A Dobó István Vármúzeum kiállítása	Damjanich János Múzeum		1.500	Dr. Gecse Annabella
Ecsegpusztá Finta Múzeum Túrkeve	Damjanich János Múzeum		1.500	Benedek Csaba
A Szolnoki Képzőművészeti Társaság kiállítása,	Szolnoki Galéria	2.159	2.100	Zsolnay László Szebenyi Nándor Csiszár Róbert
Összesen:			5.100	

Néprajzi osztály

A Néprajzi osztály kiemelt közös feladata 2016-ban a felkészülés az új állandó kiállítás(ok) rendezésére. Ennek szolgálatába állítottuk öt éves kiállítási koncepciónk az

időszaki tárlatok tekintetében, vendégkiállításokkal szeretnénk bemutatni a megyénkkel szomszédos vidékek tárgyi kultúrájának egy-egy szeletét. Ezekkel a rendezésekkel véleményünk szerint fiatal kollégáink és mi magunk is némi rutint szerzünk a kiállításrendezésben. Ugyancsak ezt a célt szolgálja – természetesen az alapfeladat mellett – a műtárgyrevízió. Semmi nem visz közelebb a gyűjtemény megismeréséhez, mint a minden tárgyat megmozgató revízió.

A vendég időszaki kiállítások sorában a kiskunhalasi múzeum kiskunsági lótarast bemutató kiállítása következne, ám ezt valószínűleg elhalasztjuk, mivel Benedek Csaba kollégánk önálló kiállítást is előkészít, „Másodlagos felhasználás a népi kultúrában és napjaink társadalmában” címmel.

Az aktualitásokhoz, évfordulókhoz kapcsolódó kiállítások (a reformáció emlékére) előkészítésében és rendezésében két kollégánk, Benedek Csaba és Tóth Zsanett vesz részt.

Országos és nemzetközi kiállítási programok, vándorkiállítások, intézményközi kapcsolatok keretében megvalósuló kiállítások előirányzott látogatószámmal (külső helyszínen):

Kiállítás címe	Helyszín	2015. tény	2016. terv	Felelős
Zádor István	Minszk Nemzeti Múzeum		5.000	Dr. Horváth László, Művészettörténeti osztály
„Árpád népe – Gyula népe” A honfoglaló magyarok emlékényaga a Közép-Tisza vidéken	Szentes	–	600	Madaras László, Pató Mária, Császár Péter, Szebenyi Nándor
„Árpád népe – Gyula népe” A honfoglaló magyarok emlékényaga a Közép-Tisza vidéken	Nyíregyháza	–	1.400	Madaras László, Pató Mária, Császár Péter, Szebenyi Nándor
„Árpád népe – Gyula népe” A honfoglaló magyarok emlékényaga a Közép-Tisza vidéken	Kisvárd	–	1.200	Madaras László, Pató Mária, Császár Péter, Szebenyi Nándor
„Árpád népe – Gyula népe” A honfoglaló magyarok emlékényaga a Közép-Tisza vidéken	Tiszaföldvár	–	1.200	Madaras László, Pató Mária, Császár Péter, Szebenyi Nándor
„Árpád népe – Gyula népe” összesen:			3.800	
Szolnoki Művésztelep, Székesfehérvár, január-szeptember	Székesfehérvár	–	1.500	Csiszár Róbert

Harcosok és földművesek. A szolnoki Damjanich János Múzeum legújabb leletei.	Kunszentmárton, Helytörténeti Múzeum	nincs előzmény	1.200	Kovács Péter. Mali Péter
Iskolai utazó kiállítás	6 helyszín		3.000	Pató Mária, Kaposvári Gyöngyi, Csiszár Róbert, Gál Boglárka, Méri Tibor, Tóth Zsanett
Itt lakott – Kiállítás a holokauszt szolnoki áldozatainak emlékére	2 helyszín		1.000	Vincze Rita
Tisza – A megmérgezett folyó	3 helyszín		6.000	Dr. Kaposvári Gyöngyi, Vincze Rita
1956 Szolnokon	3 helyszín		25.000	Dr. Horváth László, Gulyás Katalin, Dr. Kaposvári Gyöngyi
Vándorkiállítás összesen:			47.100	

Nemzetközi kiállítási program

A minszki Nemzeti Múzeumban képzőművészeti kiállítást rendezünk. A tárlat az 1916 júliusában zajlott úgynevezett Bruszilov áttörésnek állít emléket Zádor István – a Szolnoki Művésztelep alkotójának – korabeli helyszíni rajzai és fotói segítségével a 100 éves évforduló alkalmából.

Régészeti osztály

A Harcosok és földművesek c. kiállítás kibővítésével bemutatás a kunszentmártoni Helytörténeti Múzeumban. A Régészet Napja alkalmából készített kamara-kiállításunkat a 2015. év végén, az M44 nyomvonalán zajlott próbaátadás anyagának kibővítésével mutatjuk be.

c) *Látogatottság:*

Damjanich János Múzeum és kiállítóhelyei

Mutatók	2015. tény	2016. terv
Összes látogatószám	61.018	62.200
ebből: teljes árat fizető látogató	591	750
kedvezményes árat fizető	1.675	1.860
ingyenes	58.752	59.590
Diák látogatók	16.535	18.600
Ebből külföldi látogatók (becsült százalék)	2%	2%

Damjanich János Múzeum

Mutatók	2015. tény	2016. terv
Összes látogatószám	47.829	48.000
ebből: teljes árat fizető látogató	230	300
kedvezményes árat fizető	1.032	1.200
ingyenes	46.567	46.500
Diák látogatók	14.233	16.000
Ebből külföldi látogatók (becsült százalék)	2%	2%

Szolnoki Galéria

Mutatók	2015. tény	2016. terv
Összes látogatószám	10.905	11.200
ebből: teljes árat fizető látogató	313	400
kedvezményes árat fizető	486	500
ingyenes	10.106	10.300
Diák látogatók	1.339	1.600
Ebből külföldi látogatók (becsült százalék)	79 fő 0,73%	100 fő 0,89%

Tabáni Tájház

Mutatók	2015. tény	2016. terv
Összes látogatószám	2.284	3.000
ebből: teljes árat fizető látogató	48	50
kedvezményes árat fizető	157	160
ingyenes	2.079	2.790
Diák látogatók	963	1.000
Ebből külföldi látogatók (becsült százalék)	2%	2%

Az adatokat kérjük a muzeális intézmények látogatóit megillető kedvezményekről szóló 194/2000. (XI. 24.) Korm. rendelet alapján nyilvántartani.

- d) *A muzeális intézmények látogatóit megillető kedvezményekről szóló 194/2000. (XI. 24.) Korm. rendelet 2. § (2) bekezdésében foglaltak alapján nyújtandó kedvezmények a muzeális intézmény által meghatározott napjai, havi bontásban.*

Díjtanul látogathatja a muzeális intézmények állandó kiállításait az EGT-állampolgár minden hónap egyik hétfőjének a muzeális intézmény által meghatározott napján, amennyiben:

- a 26. életévét még nem töltötte be,
- 18 év alatti személyt kísér, és annak a Polgári Törvénykönyv (a továbbiakban: Ptk.) szerinti közeli hozzátartozója (legfeljebb 2 fő).

Január	24.
Február	7.
Március	6.
Április	3.
Május	8.
Június	5.
Július	3.
Augusztus	7.
Szeptember	4.
Október	2.
November	6.
December	4.

- e) *Nyitva tartás: nap/év. (az ünnepi nyitva tartás jellemzői)*

Damjanich János Múzeum

312 nap / 2016. év

Hétfő kivételével naponta 9–17 óra

Szolnoki Galéria

312 nap / 2016.

Hétfő kivételével naponta 9–17 óra

Tabáni Tájház

90 nap / 2016.

Május 1. – szeptember 30. szerda–csütörtök 9–12 óra, péntek–szombat 13–17 óra
2016-ban a Tabáni Tájház nyitvatartásának átgondolása szükséges a nagyobb látogatottság érdekében.

f) A látogatószám növekedését és a múzeumi szolgáltatások minőségét elősegítő új kezdeményezések, szolgáltatáscsomagok és készpénzkímélő eszközök

A Damjanich János Múzeum a muzeális intézmények látogatóit megillető kedvezményekről rendelkező 132/2011. Kormányrendelet valamint a fenntartó határozatai alapján a következő kedvezményeket biztosítja a múzeumban és kiállítóhelyein:

Díjtalanul látogathatják a muzeális intézmények állandó és időszakos kiállításait az Európai Gazdasági Térségről szóló megállapodásban részes állam állampolgárai közül az alábbi személyek:

- a kiskorúak 6. életévük betöltéséig;
- a fogyatékkal élők, valamint kísérőik (jogosultanként legfeljebb egy fő);
- a miniszter által kiadott szakmai belépővel rendelkezők;
- legalább 400 fős taglétszámmal rendelkező, országos hatáskörű közgyűteményi szakmai szervezet tagjai;
- közoktatásban dolgozó pedagógusok, illetve felsőoktatásban foglalkoztatott oktatók;
- a 70. életévüket betöltötték.

Díjtalan továbbá a belépés a muzeális intézmények állandó kiállításaira az EGT-állampolgárok számára minden hónap első szombatján

a) a 26 év alatti személyeknek,

b) továbbá a 18 év alatti személyeket kísérő, legfeljebb két közeli hozzátartozó [Ptk. 685. § b) pont] számára.

Díjtalan továbbá a belépés a muzeális intézmények kiállításaira állampolgárságra való tekintet nélkül Magyarország nemzeti ünnepein (március 15., augusztus 20., október 23.).

50 %-os kedvezményes belépődíjat fizetnek az Európai Gazdasági Térség állampolgárai az 1-3. pontban foglalt esetek kivételével:

- 6. életévük betöltésétől 26. életévük betöltéséig;
- amennyiben 62 és 70 év közötti életkorúak.

A muzeális intézmény vezetője egyes kiállítások látogatóinak, illetve a látogatók meghatározott körének az (1)-(4) bekezdésben foglaltakon túl további kedvezményeket is adhat. Így különösen a helyi nevelési-oktatási intézményekbe járó tanulóknak és gyermekeknek, valamint pedagógusainak a muzeális intézmény és a nevelési-oktatási intézmény között – a kulturális örökség megismertetésének a nevelési, illetve pedagógiai programba történő beépítése céljából – létrejött megállapodás alapján.

A múzeumok által biztosított kedvezmények:

- A múzeumok valamennyi kiállítása **ingyenesen** látogatható a Tájak, Korok, Múzeumok tagsági kártyával;
- a Magyar Kultúra Napján (január 22-én), a Múzeumi Világnapon (május 18-án) és a Kulturális Örökség Napján (szeptember közepe);
- a kiállítások megnyitásokor;
- a Hotelinfo Kft. „Hungary Card - Magyar Turizmus Kártya” igazolványával;
- a Jász-Nagykun-Szolnok megyében alap- és középfokú iskolai képzésben részt vevő tanulók szervezett csoportjai számára.

Az „Alföld Szíve kártya” felmutatói „hármát fizet, négyet kap” kedvezményben részesülnek.

A *Jászkun kapitányok nyomában* projekt kedvezményes beléptető rendszerével kapcsolatban érvényes **kedvezményrendszer** – a projektben érintett muzeális intézmények fenntartóival egyeztetett – alapelvei:

- A kedvezményrendszer alapja, hogy minél több helyszínt látogat meg a vendég, annál nagyobb kedvezményben részesül.

- A kedvezmény az adott helyszínen alkalmazott alap jegyárból kerül kiszámításra.

- Kedvezmény az egyes helyszínek esetében egyszer érvényesíthető. Tehát nincs arra lehetőség, hogy valaki egy helyszínrre többször visszatérve kapjon kedvezményt.

- Kedvezményt biztosító önálló helyszínek:

1. Damjanich János Múzeum, Szolnok,
2. Látványterem, Szolnok,
3. Jász Múzeum, Jászberény,
4. Györffy István Nagykun Múzeum, Karcag,
5. Kiss Pál Múzeum, Tiszafüred,
6. Finta Múzeum, Túrkeve,
7. Tiszazugi Földrajzi Múzeum, Tiszaföldvár,
8. Helytörténeti Múzeum, Kunszentmárton és
9. Túri Fazekas Múzeum, Mezőtúr.
10. Jász Látogatóközpont, Jászberény,
11. Nagykun Látogatóközpont, Karcag,
12. Csete Balázs Helytörténeti Gyűjtemény, Jászkisér,
13. Faluház és Babamúzeum, Abádszalók,
14. Helytörténeti Gyűjtemény, Törökszentmiklós,
15. Kunkapitány Háza, Kunhegyes,
16. Macimúzeum, Rákóczi falva.

- Az alkalmazott kedvezmény mértéke, az alap jegyárhoz viszonyítva:

- első helyszín: 0%
- második helyszín: 20 %
- harmadik helyszín: 30 %
- negyedik helyszín: 40 %
- ötödik helyszín: 50 %

Hatodik helyszíntől nincs további kedvezmény (50 % kedvezmény érvényes).

- Magánszemélyek részére 1 évre szóló VIP kártya igényelhető, mely korlátlan látogatást biztosít a kártya kiadásától számított egy éven belül a projekt helyszínein. A VIP kártya ára: 10.000 Ft/fő.

A kedvezményre való jogosultságot felhívásra igazolni kell.

Damjanich János Múzeum

- Ingyenesen látogathatók a kiállítások a Damjanich János Múzeum által a Múzeum Baráti Kör tagjai számára kibocsátott állandó belépővel;
- a múzeumban ún. családi jegy váltható, mellyel 2 felnőtt és a velük lévő 2 vagy több gyermek a múzeum összes kiállítását látogathatja, ennek összege 750 Ft/család;
- csoportos látogatás, legkevesebb 10 fő esetén, egy-egy kiállításban a kedvezményes ár 130 Ft/fő.

Szolnoki Galéria

- Ingyenesen látogatható a kiállítás a Damjanich János Múzeum által a Múzeum Baráti Kör tagjai számára kibocsátott állandó belépővel;
- csoportos látogatás, legkevesebb 10 fő esetén a kedvezményes ár 130 Ft/fő.
- 2011-ben a már meglévő szolgáltatások mellett bevezetésre került egy új: az úgynevezett „babakocsis” tárlatvezetés, amellyel új célcsoportot kívántunk megszólítani.

Tabáni Tájház

- Ingyenesen látogatható a kiállítás a Damjanich János Múzeum által a Múzeum Baráti Kör tagjai számára kibocsátott állandó belépővel;
- csoportos látogatás, legkevesebb 10 fő esetén a kedvezményes ár 130 Ft/fő.
- Továbbra is működik az *Iciri-piciri műhely* gyerekeknek, új kezdeményezésünk a nyári táborozók kézműves foglalkoztatása, illetve methodista fiatalok péntek délutáni alkotóműhelye.

„Tiszta forrás” program

Együtműködési megállapodást kötöttünk a Klebelsberg Intézményfenntartó Központ Szolnok Megyeközponti Tankerületével és a Versegly Ferenc Könyvtár és Közművelődési Intézménnyel az iskolások múzeumlátogatásának ösztönzésére.

Díjtalanul látogathatják a múzeumot valamint a kiállítóhelyeket a **Tisza- előtagú nevet viselő települések iskolásai**, állampolgárságtól függetlenül.

Bevezettük az úgynevezett **„Korzó” jegyet**, amellyel a Damjanich János Múzeum egy kiállítását és a Szolnoki Galériát lehet együttesen megtekinteni, így próbáljuk a Damjanich Múzeum Kossuth téri főépületébe látogatók figyelmét a Szolnoki Galériára még jobban felhívni.

A **„Korzó plusz”** jeggyel a Damjanich János Múzeum összes kiállítása valamint a Szolnoki Galéria együttesen tekinthető meg.

g) *Látogatószám növelésének tervezett stratégiája*

A látogatószám növelése érdekében változatos tematikájú, érdekes időszaki kiállításokat valósítunk meg, amelyekhez kísérő programok egész körét társítjuk: Családi napok – „Kocsira ládám”.

Az iskolákkal kiépített kapcsolatainkat fenntartjuk. 2016-ban a „Kocsira ládám”, az *Ecsegpusztá, A Tisza – a megmérgezett folyó* időszaki kiállítás számíthat az iskolák kiemelt figyelmére. Ezekről ajánlót készítünk, és már a kiállítás megnyitása előtt tájékoztatjuk a kapcsolattartó tanárokat.

A korábbi kedvező tapasztalataink alapján 2016-ban már a második, iskolákba szánt tárlatot vándoroltatjuk, ugyanakkor még az előző *Itt lakott – Kiállítás a holokausztt szolnoki áldozatainak emlékére* bemutatóra is van igény.

Hagyományos és közkedvelt rendezvényeink mellé újakat is megszervezünk. Az először 2015-ben megrendezett Régészet Napja programot 2016-ban kétnaposra tervezzük, és hagyományteremtő szándékkal megrendezzük a Tabáni Napot.

Megújult múzeumi honlapunk révén nagyobb kör válik elérhetővé. A Damjanich János Múzeum Facebook profilját folyamatosan frissítjük.

Megállapodást kötöttünk a Klebelsberg Intézettel az iskolai csoportok látogatásáról. A „Tiszta forrás” program keretében lehetőséget biztosítunk az iskoláknak múzeumi bérlet vásárlására.

h) *Az épületen belüli információs eszközök*

2016-ban az épületen belüli információs eszközök bővítését nem tervezzük.

i) *Múzeumi bolt, büfé, kávézó*

2016-ban nem tervezzük a meglévőön kívül újabb múzeumi bolt kialakítását, büfé, kávézó bevezetését.

j) *Az akadálymentesítés helyzete*

A Damjanich János Múzeum, a Szolnoki Galéria és a Tabáni tájház épületei akadálymentesek. A Kossuth téri főépületbe és a Galéria épületébe akadálymentes feljáró is vezet, ezekben az épületekben valamint a műtárgyraktárban lift üzemel, a mosdók akadálymentesek. További akadálymentesítést nem tervezünk 2016-ban.

k) *Fogyatékkal élők (látás- és hallássérültek) fogadása a múzeumban*

A Damjanich János Múzeum és kiállítóhelyei nyitottak a fogyatékkal élők fogadására. Továbbra is tervezünk fogyatékkal élő csoportoknak programokat. Ezekre az alkalmakra hétfői napokon kerül sor, amikor egyébként a múzeumi kiállításaink zárva tartanak, így a csoportok fogadása zavartalanul történhet.

III. Gyűjtemények gyarapítása és nyilvántartása

1. Gyarapodás

A gyűjteménygyarapodás tervezése szakáganként, a gyarapodás módjának és lehetséges forrásának megjelölésével

Művészettörténeti osztály

A jövőben is élni kívánunk a pályázatok nyújtotta lehetőségekkel, hogy gyűjteményünk profiljába illeszkedő művekkel gyarapíthassuk múzeumunkat. Valamint felkutatunk olyan nemes lelkű adományozókat, akik múzeumunk céljaival egyetértenek.

Régészeti osztály

A régészeti gyűjtemény az elmúlt évtized (2004 óta) kizárólag megelőző feltárások és leletmentések során gyarapodik, melyre mi magunk semmilyen hatással sem vagyunk – a leletmentés értelemszerűen ad hoc tevékenység, a megelőző feltárások tervezése-ütemezése felett pedig nem diszponálunk, mi csak az utolsó pillanatban – gyakorlatilag az ásatás megkezdése előtt néhány héttel – értesülünk ezekről. Így a gyarapodást sem tudjuk tervezni.

Történeti osztály

Egyedi jelentőségű, kiemelkedő személyiségekhez köthető, illetve a gyűjteményben hiánypótló tárgyak megszerzését tartjuk szem előtt, kiemelten figyelve az új állandó kiállítás tárgykörébe tartozó tárgyakra:

- szolnoki témájú fényképek – az 1945 előtti időszakból;
- adatolt családi fényképek – elsősorban szolnoki műtermekből;
- egykori kisipari műhelyek szerszámai, készítményei;
- régi boltokhoz kapcsolódó tárgyak;
- második világháború előtti viseleti darabok;
- különös figyelmet kell fordítani magángyűjtők falajánlásaira.

A gyarapodás módja: főként ajándékozás, néhány vásárlás.

Lehetséges forrás: NKA pályázat

Gyarapodás és arányainak tervezése

Feladat	Felelős	Határidő	Mennyiség
2000 fotó nyilvántartásba vétele	Benedek Csaba	2016. december	
tárgyi gyűjtemény gyarapítása	Gulyás Katalin, Bagi Gábor	2016. dec. 31.	200 db
adattár gyarapítás	Gulyás Katalin	2016. dec. 31.	100 db
fotógyűjtemény gyarapítása	Gulyás Katalin	2016. dec. 31.	
- archív			100 db
- adattári			500 db

Kiemelkedő darabok vagy együttesek bekerülése

Feladat	Felelős	Határidő
Pályázati siker esetén szolnoki csipkék vásárlása	Gecse Annabella	2016. december
Az állandó kiállításunk gyarapítására tervezzük egy August von Pettenkofen mű beszerzését Szolnok Önkormányzatának támogatásával	Zsolnay László	2016. december
Vasziliadis Anesztisz rádió- és televízió-gyűjteményének megszerzése	Gulyás Katalin	2016. április
Nagy Géza szolnoki képeslapgyűjtő újabb albumának megvásárlása	Gulyás Katalin	2016. május

A régészet esetében ez a pont értelmezhetetlen: ha van ásatás, még akkor sem biztos, hogy tudományos szempontból kiemelkedő lelet kerüljön elő.

	2015. tény	2016. terv
Tárgyévi régészeti és őslénytani feltárások alapterületének várható nagysága (m ²)	M4 autópálya megelőző feltárása 1 lelőhelyen, 31.774 m ²	Tiszapüspöki – Fehértó-part, megfigyelés melletti feltárás, területe nem prognosztizálható
	Tiszapüspöki – Fehértó-part, próbaásatás, 674 m ² ,	
	Jászfényszaru – Ipari park, próbaásatás, 900 m ² , (nem volt régészeti lelőhely)	
	Tiszapüspöki – Fehértó-part, megelőző feltárás, 8.938 m ² ,	
	M44 autópálya, próbaásatás, 36 lelőhelyen, 46.468 m ²	

Az éves gyűjteményfejlesztési tervben meghatározott egyéb gyűjteménygyarapítási alkalmak száma	22	22
- A régészeti és őslénytani feltárás nyomán feldolgozandó állomány nagysága - összesen (db, vagy egyéb jellemző mutató) - tárgyévben (db, vagy egyéb jellemző mutató)	összes leltározatlan kb. 896.000 darab ebből tárgyévi gyarapodás: kb. 6.000 darab	összes leltározatlan kb. 886.000 (csökkenés a selejtezés miatt!)
A feldolgozandó egyéb műtárgyállomány nagysága - összesen (db) - tárgyévben (db)	7.026 db + kb. 1 fm kotta és irat 1.588 db + kb. 1 fm kotta és irat	1.150
A tárgyévben régészeti és őslénytani feltárás nyomán múzeumba került tárgyak száma (db, vagy egyéb jellemző mutató)	kb. 6.000 darab	kb. 2.000 db
A tárgyévben ajándékozással bekerült tárgyak száma (db)	1.016 + kb. 1 fm kotta és irat	45
A tárgyévben adásvétellel bekerült tárgyak száma (db)	228	20
A tárgyévben egyéb, a fentiekén kívüli gyűjteménygyarapodással bekerült tárgyak száma (db)	300	0

A régészeti osztálynak jelen pillanatban mindössze egy ásatásról van tudomása, amit tervezni tud: a 2015-ben megkezdett tiszapüspöki gabona-feldolgozó üzem területén fogjuk folytatni a megfigyelés melletti feltárást. Ennek területét nem tudjuk tervezni, mert megfigyelés melletti, tehát ha van objektum, feltárjuk, ha nincs, akkor csak a munkagépek ténykedését tartjuk szemmel.

Az M4 gyorsforgalmi út nyomvonalán – egészen kevés, mintegy 0,4 hektár megfigyelés melletti feltárás kivételével – az ásatást befejeztük, ha újraindulna az út építése, ott munkánk már nincs – természetesen ez csak akkor igaz, ha nem tervezik át a nyomvonalat is.

Bár 2015 őszén – igen szoros határidővel – elvégeztük az M44 gyorsforgalmi út próbaásatását, tudomásunk szerint az ERDII is elkészült, de nincs hírünk a teljes felületű ásatás előkészítéséről.

Tudjuk, hogy a jászfényszarui önkormányzat az ipari park területén értékesíteni kíván egy nagyobb, 6 hektáros területet, ahol régészeti lelőhely – lelőhelyek vannak, de nincs információnk arról, hogy milyen következő lépésre készül az önkormányzat, fel akarja-e tárni a lelőhelyeket, vagy egyszerűen kihagyják azokat a fejlesztésből. A Forster Központ jelenleg is készíti az ERD-t, tehát még a lelőhelyek száma és kiterjedése is bizonytalan.

Éppen ezért úgy prognosztizáljuk, hogy 2016-ban csak alacsony számban fog szaporodni a gyűjtemény, és feltárás hiányában marad időnk a leltározásra, ami viszont a feldolgozatlan anyag selejtezését-csökkentését jelentené.

A feltárás mellett rendkívül fontos régészeti feladat a **terepbejárás**, azaz új lelőhelyek felderítése, ismert lelőhelyek azonosítása, pontosítása, illetve a védett lelőhelyek ellenőrzése.

Cseh János folytatja a 2015-ben elkezdett, Szajol – Törökszentmiklós – Tiszapüspöki térségének terepbejárását, koncentrálna a népvándorlás kori lelőhelyekre.

Kertész Róbert 2016 tavaszán és őszén rendszeres topográfiai bejárást tervez a Jászság területén, valamint az egri Dobó István Vármúzeummal közösen Heves megye déli részén a felső paleolit, epipaleolit, mezolit és neolit lelőhelyek feltérképezésére.

Tárnoki Judit a Szolnoki Járási Építési- és Örökségvédelmi Hivatala területi referensével rendszeres ellenőrzést végez a megye kiemelten védett régészeti lelőhelyein

2. Nyilvántartás

a) Az éves gyarapodással kapcsolatos nyilvántartási feladatok tervezése, különös tekintettel a számítógépes nyilvántartásra

Könyvtár

Feladat	Felelős	Határidő
A beletárolt kiadványok folyamatos feldolgozása a könyvtári integrált rendszerben (Szirén)	Jámbor Csaba	2016. december

Művészettörténeti osztály

Feladat	Felelős	Határidő
A gyűjteménybe bekerülő művek és dokumentumok azonnali leltározása, leltárkönyvbe és leírókartonokra vezetése. A számítógépes nyilvántartás aktualizálása, illetve a tárgyleltári könyvek digitalizálásának befejezése	Zsolnay László, Szebenyi Nándor	

Néprajzi osztály

Feladat	Felelős	Határidő
2000 fotó nyilvántartásba vétele	Benedek Csaba	2016. december

Régészeti osztály

Feladat	Felelős	Határidő
M44 gyorsforgalmi út próbaásatásának leltározása	ásatásvezetők: Kertész Róbert, Kovács Péter, Madaras László, Mali Péter, Tárnoki Judit	2016. május 31.
Jászapáti-Nagyállás úti avar temető leltározása	Madaras László	2016. december 15.

A régészeti osztály számára kiemelt feladat a 2015-ben folytatott M44 gyorsforgalmi út próbaásatásán előkerült leletanyag leltározása és az ásatási dokumentáció elkészítése, ugyanis a Forster Központtal kötött szerződésünk értelmében a vállalási ár 25%-át csak a befejezett feldolgozás után kapjuk meg.

Madaras László több évtizedes adósságát törleszti, amikor beletárolja a Jászapáti-Nagyállás úti avar temető leletanyagát.

Történeti osztály

Feladat	Felelős	Határidő
gyarapodási napló vezetése	a tárgyat begyűjtő személy	2016. dec. 31.
a gyarapodási napló aktualizálása Excel táblában	Gulyás Katalin	2016. dec. 31.
a megvásárolandó képeslap-gyűjtemény beletárolása, kartonozása	Gulyás Katalin	2016. június 30.
a rádió- és televíziógyűjtemény feldolgozása (külső szakértő segítségével)	Gulyás Katalin	2016. dec. 31.

- a új leltárkönyvi gyarapodások bevezetése a számítógépes táblázatokba (a leltározó személy);
- leírókartonok készítése az új leltárkönyvi gyarapodásokhoz (a leltározó személy);
- tárgyfotózás a leírókartonokhoz (Méri Tibor).

b) Feldolgozásra váró (visszamenőleg felhalmozódott) régészeti és őslénytani anyag becsült mennyisége és a hiányosságok feldolgozása érdekében 2016. évben előírt feladatok

Feladat	Felelős	Határidő
szekrénykataszter felállítása a teljes leltározatlan régészeti leletanyagról	Tárnoki Judit	2016. december, de áthúzódó 2017-re is

Évtizedek óta görgetjük magunk előtt a leltározatlan leletanyag hatalmas mennyiségét, melynek becsült mennyisége most 887.000 darab. Ezt a problémát igyekszünk úgy megoldani, hogy az év folyamán szekrénykataszterbe vesszük a teljes, feldolgozatlan régészeti leletanyagot. Ehhez az szükséges, hogy egy régész irányítása alatt legalább 2-3 fős csoport a raktárban található összes dobozt, zacskót, zsákot egyesével kézbe vegye, rögzítse a lelőhelyet és az összes, a kísérőcéduláról kinyerhető adatot, a csomagolási egység helyét a raktáron belül, és legalább megbecsülje a csomagolási egységben található darabszámot. (A csoport munkamegosztása: egy vagy két fő bontja a zsákokat, csomagolási egységeket, dobozokat, diktálja az adatokat annak, aki mindezt laptopon rögzíti. Ha két 3 fős csoportot is fel tudunk állítani, a munkánk természetesen felgyorsul.) Tudjuk, hogy ez hatalmas munka, idei befejezésére akkor van reális lehetőség, hogy ha az év folyamán nem indulnak el váratlan ásatási munkák. Így nemcsak egy viszonylag pontos nyilvántartást kapunk – ami alapján 2016 végén pontosítani tudjuk a leltározatlan anyag mennyiségét –, de teljes áttekintésünk is lesz a feldolgozatlan anyag állapotáról is – pl. mosatlan, mosott, restaurált, restaurálatlan. Ez az áttekintés az állandó kiállítás tervezett megújításához is elengedhetetlen, mert csak így tudjuk felmérni, hogy valójában milyen anyaggal gazdálkodhatunk a forgatókönyv írása során.

c) Feldolgozásra váró (visszamenőleg felhalmozódott) egyéb anyag becsült mennyisége és a hiányosságok feldolgozása érdekében 2016. évben előirányzott feladatok

Néprajzi osztály

Feladat	Felelős	Határidő
A revízió során felbukkanó nyilvántartási hiányok megszüntetése – a munka megkezdése	Gecse Annabella, Puskás Zoltán, Tóth Zsanett	2016. december

Történeti osztály

Feladat	Felelős	Határidő
aprónyomtatványok: 400 db	Bagi Gábor	2016. dec. 31.
textil: női ruhák 200 db	Gulyás Katalin	2016. dec. 31.
üveg és kerámia: 200 db	Gulyás Katalin	2016. dec. 31.
bútorgyűjtemény: 50 db	Méri Tibor	2016. dec. 31.

- a leltározatlan tárgymennyiség csökkentésére: 1000 tétel visszamenőleges feldolgozása (leltározás, fotózás);
Bagi Gábor
 - Kiss Gábor-féle dokumentumanyag darabjainak leltározása;
Gulyás Katalin
 - gyarapodási napló: 2013-2005. évek még feldolgozatlan gyarapodásai;
 - A múlt évben leltározásra előkészített női ruhák leltározása;
 - A Kontsek-gyűjtemény darabjainak leltározása;

Méri Tibor

- A történeti bútorgyűjtemény felmérése, fotózása, a feldolgozás előkészítése. A gyarapítás irányainak meghatározása;
- tárgyfotózás
- leíró és fotókartonok készítése az új gyarapodásokról és visszamenőlegesen is (500 db);
Bagi Gábor 250 db
Gulyás Katalin 250 db
Méri Tibor tárgyfotózás a kartonokhoz

d) Gyűjteményi rend és raktári helyzet értékelése, raktárrendezéssel kapcsolatos 2016. évi feladatok

Művészettörténeti osztály

Feladat	Felelős	Határidő
Ésszerűsítés a raktári elhelyezésben, Tárgygyűjtemény kialakítása a festmények között, A rácsrendszer karbantartása	Szebenyi Nándor	2016. nov. 30.

A raktár az elmúlt években szűkösnek bizonyult, a lehetőségeinkhez mérten igyekszünk, amennyiben szükséges, olyan ésszerűsítéseket bevezetni, ami segíti a tárgyak elhelyezését, ugyanakkor a már kialakított áttekinthető rend ezáltal nem szűnik meg.

Összetartozó grafikai egységeket már elkülönítettük, tervezzük nagyobb tárgygyűjtemény kialakítását és elkülönítését a festmények között is.

A festmények elhelyezésére szolgáló rácsrendszer az elmúlt 2 évtized alatt amortizálódott, elvetemedett, megereszkedett, így nehezen mozgatható, használható, karbantartása szükséges a mindennapi használathoz.

Régészeti osztály

2015. évi jelentésünket azzal zártuk, hogy a három helyen is őrzött régészeti leletanyag minden rendelkezésünkre álló teret kitölt (múzeumépület, Sebestény körúti raktár, Szabadság téri raktár), de ígéretet kaptunk a fenntartó várostól, hogy a saját tulajdonú épületei közül keresnek számunkra újabb raktározási lehetőséget. Épp a napokban javasolta a fenntartó, hogy nézzünk meg egy üresen álló iskolaépületet, hogy megfelel-e az elképzeléseinknek. Bizakodva mondhatjuk, hogy a város komolyan gondolta ígéretét, és így az év folyamán újabb épületet vagy legalább épületrészt vehetünk birtokba és akkor újabb időszakra megnyugtatóan megoldhatjuk a raktározási gondjainkat. Nagy megkönnyebbülés ez mindenki számára!

Mivel még nem tudjuk, hogy hol, milyen körülmények között és milyen feltételek mellett kapunk új területet, azt sem tudjuk, hogy ott milyen leletanyagot lesz érdemes raktározni, de bizvást remélhetjük, hogy az idén jelentős előrelépést tehetünk.

Történeti osztály

Feladat	Felelős	Határidő
újabb gyűjteményi egységek elkülönítése, a meglévők gyarapítása a leltározott anyag rendszerezésével – újságok, folyóiratok – céhes és ipartestületi – jelvények és kitüntetések	Bagi Gábor Gulyás Katalin Méri Tibor	

e) *Az intézmény revíziós tervének 2016. évi bemutatása és a végrehajtás érdekében tervezett lépések részletezése gyűjteményenként, jelezve a legutolsó revízió időpontját is*

Művészettörténeti osztály

Feladat	Felelős	Határidő
A gyűjtemény szobrászati anyagának revíziója	Szebenyi Nándor, Zsolnay László	2016. december 31.

Néprajzi osztály

Feladat	Felelős	Határidő
A külső raktárba kiszállított állomány revíziója	Gecse Annabella, Puskás Zoltán, Tóth Zsanett	2016 decembere
Kerámiagyűjtemény revíziójának megkezdése	Gecse Annabella, Puskás Zoltán, Tóth Zsanett	2016 decembere

A Néprajzi osztály az intézmény revíziós ütemtervéhez személyi feltételeihez képest korábban is igazodott. Amint azt minden fórumon, ahol bennünket is megkérdeztek, jeleztük, a teljes műtárgyrevíziót nem vagyunk képesek öt-vagy akár hétévente elvégezni. 2012 óta végezzük ezt a munkát, zömében ketten (Gecse Annabella, Puskás Zoltán), olykor négyen (Tóth Zsanett és Soltész Gergelyné segítségével), ám az eddiginél gyorsabb ütemben nem tudjuk kivitelezni. Teljes műtárgyállományunk mintegy 15.000 nyilvántartott tárgy. Az utóbbi három évben ennek az állománynak nem egészen felét, mintegy 6.000 tárgyat vontunk revízió alá, hozzáátéve azonban, hogy jelentős számú leltározatlan anyag mozgatását, tematikus rendezését is elvégeztük. Ha figyelembe vesszük, hogy a következő évben várható a gyorsabb haladás, mivel a kerámiagyűjtemény revíziója következik (a gyűjteményi egység számszerűen hatalmas, de mindössze két helyiségben van, és pl. a bútoroknál könnyebben mozgatható), akkor is szükség van még legalább egy teljes évre a revízió befejezéséhez. Tehát a 2012-ben megkezdett revíziót várhatóan 2017 elején fogjuk lezárni. Ez egy ötéves folyamatot jelent, ami akkor lehetne ennél gyorsabb, ha csakis ez lenne a feladatunk, nem rendeznénk kiállítást, nem végeznénk terepmunkát, nem készítenénk publikációkat, nem tartanánk előadásokat, és nem gyarapítanánk a gyűjteményt.

Történeti osztály

Feladat	Felelős	Határidő
adattár	Gulyás Katalin	2016. dec. 31.
archív fotótár	Méri Tibor	2016. dec. 31.
adattári fotók	Gulyás Katalin	2016. dec. 31.
tárgyi és dok.	Bagi Gábor, Gulyás Katalin, Méri Tibor	2016. dec. 31.

- revízió lezárása minden gyűjteményrészben (tárgyi és dokumentumgyűjtemény, adattár, fotótár), a revíziós jegyzőkönyvek elkészítése;
- a revízió eredményének összevetése és átvezetése a számítógépes nyilvántartásainkba (az osztály valamennyi munkatársa önkéntesek, közcélúak bevonásával)

Régészeti osztály

A régészeti leletanyag revíziója épp olyan, évek óta görgetett, neuralgikus probléma, mint a leltározatlan anyag feldolgozása: az ásatások mellett semmi vagy csak minimális kapacitás marad e két területre. (A 2015-ös jelentésünkben hosszan elemeztük a leltározás személyi feltételeinek problémáját, most nem ismételnék meg, de ugyanez vonatkozik természetesen a revízióra is: a múzeum számára értelmezhetetlen luxusnak tűnik a csupán raktári munkával foglalatostkodó és nem pedig ásatáson dolgozó régész, pedig valójában ez lenne a megoldás.)

Bár 2016. évre – jelenleg, január végén! – nem látunk nagyobb volumenű ásatási munkát, mégis csak óvatosan merünk tervezni. (Legutóbb épp az elmúlt évben hittük azt, hogy csak az év elején lesz egy kis ásatási dolgunk, ehhez képest március 8-tól november 15-ig terepen voltunk.) Az óvatos tervezésnek az is az oka, hogy végre lényegi előremozdulást szeretnénk elérni az őrzött leletanyag feltárásában, és ennek érdekében szeretnénk létrehozni egy igen részletes szekrénykatasztert.

E feladat mellett csak részterületek revízióját tűzhetjük ki célul, olyanokat, melyek a felelős kollégák rövid távú tudományos terveihez is elengedhetetlenek.

Feladat	Felelős	Határidő
a gyűjtemény vaskori anyagának revíziója	Kovács Péter	2016. december
a gyűjtemény Szolnok-vári anyagának revíziója	Polgár Zoltán	2016. december

	2015. tény	2016. terv
Tárgyévben gyarapodási naplóba vett kulturális javak száma (tétel és db)	6.779 db + kb. 1 fm kotta és irat	1.030 db
Tárgyévben szakleltárkönyvbe vett kulturális javak száma (tétel és db)	1.812 tétel 18.118 db	12.035 db
Tárgyévben szekrénykataszteri nyilvántartásba vett kulturális javak száma (tétel)	1.559 db	200 db
Tárgyévben revízió alá vont kulturális javak száma (tétel és db)	5.284	6.800 db
A tárgyév végén feldolgozott (szakleltárkönyvben, szekrénykataszteri nyilvántartásban szereplő) teljes állomány száma (tétel) és aránya a teljes műtárgyállományhoz képest (%)	387.521	Könyvtár: 56.466 – 100% Műv.tört. 1.989 – 100% Néprajz: 6.000 – 38% Régészet: kb. 263.000 db, kb. 23% Történeti 80%

3. Hozzáférés

Az intézmény 2016. évi digitalizálási tervének szöveges bemutatása, illeszkedése az intézmény középtávú digitalizálási stratégiájához

A gyűjteményi szintű digitalizálás felgyorsítása érdekében 2016-ban **digitalizálási munkabizottságot** tervezünk felállítani, melynek tagjai a múzeum igazgatója, igazgatóhelyettese, a gyűjteményi osztályok vezetői valamint a múzeumi informatikus.

Feladatai:

- Tájékozódni a megyei jogú városi (vagy egyéb) múzeumok körében sikeres, fejleszhető nyilvántartási programok alkalmazásáról, már működő digitalizálási programjainak tapasztalatairól;
- Felmérni a rendelkezésre álló eszközállományt (hardver, szoftver) – meghatározni a szükséges lépéseket a technikai feltételek megteremtésére, javítására;
- Az osztályvezetők készítsenek állapotfelmérést a digitalizálás alapozó munkafolyamatairól (tárgyi anyag digitális fotózottsága; a gyarapodási naplók, adattári, fotó és tárgyi leltárkönyvek adatainak számítógépre vitele stb.);
- Az osztályvezetők dolgozzák ki különböző gyűjteményeikre a digitalizálás muzeológiai előkészítésének munkafolyamatát;
- Prioritásokat kijelölni – különös tekintettel a nagy érdeklődésre számot tartó, nehezen hozzáférhető vagy veszélyeztetett tárgyakra és dokumentumokra;
- Meghatározni a digitalizált állományokhoz való hozzáférés szintjeit valamennyi gyűjteményre vonatkozóan a szerzői és kutatói jogok figyelembe vételével;

- Kijelölni egy olyan gyűjteményt (a gyűjtemény méretére és éves gyarapodásának mértékére tekintettel ez valószínűleg a képzőművészeti gyűjtemény lesz), mely alkalmas arra, hogy mintául szolgáljon a teljes körű digitális feldolgozásra.

Könyvtár és közönségkapcsolatok osztály

A szakkönyvtár digitális stratégiáját a múzeum 10 éves Szolnok város kutatási terve határozza meg. Cél, hogy a Szolnok város történetével foglalkozó ritka vagy nehezen beszerezhető kiadványokat és kéziratokat digitalizáljuk, és honlapunkon elérhetővé tegyük. Amennyiben lehetséges, úgy OCR (kereshető módon) töltjük fel a dokumentumokat a szerzői jogvédelmet szem előtt tartva. Ezáltal mind a kutatók, mind a város története iránt érdeklődők pótolhatatlan, folyamatosan gyarapodó adatbázishoz jutnak.

Régészeti osztály

A régészeti osztály 2015-ben – szerencsés fordulattal – óriási lépést tett a számítógépes leltározás engedélyeztetése, egyúttal a leletanyag digitalizálása felé: kulturális közmunkás segítségével a tárgyi anyagunk 75%-át rögzítettük Excel-táblában – még akkor is, ha ez valójában nem digitalizált állomány (nincs adatbázisba rendezve), de ez mindennek a kiindulópontja. 2016. évi tervünk a teljes anyag rögzítése.

Emellett meg kell tennünk az első lépéseket az adatbázisba való rendezés felé is, amihez valószínűleg elengedhetetlen lesz a közbeszerzés. Jelenleg semmilyen ismeretünk nincs más múzeumok gyakorlatáról, ezt is pótolni szükséges.

Történeti osztály

- a 2015-ben digitalizált fényképnegatívek adatolása (Gulyás Katalin – 5000 db);
- a MANDÁ-s munkatársakkal: a fotótár digitalizálásának befejezése, további foglalkoztatásuk esetén a tárgyi gyűjteményben folytatódik a nagyarányú fotózás és szkennelés;
- folytatódik a gyűjtemény plakátjainak fotózása – Méri Tibor.

	2015. tény	2016. terv
A tárgyévben digitalizált kulturális javak száma összesen (tétel/db) és aránya a teljes műtárgyállományhoz képest (%)	Könyvtár: 450 kötet; Néprajz: 13.680 fotónegatív, 264 hangkazetta; Régészet: 75.294 darab kb. 30%; Műv. tört.: 21 tétel, 29 db; Történeti o.: fotó: 1.624 db, fényképnegatív: 29.084 db; múz. kiadvány: 140	Könyvtár: 50 kötet; Régészet: a teljes leletanyag rögzítése, a fennmaradó 63.005 darab, ez kb. 25%; Történeti o.: fotó: 300 db tárgy és dok.: 5.000 db

	kötet (24.529 oldal); tárgy és dok.: 2760 db + 312 db folyóirat = 9997 oldal	
Összes digitalizált kulturális javak száma (db) és aránya a teljes műtárgyállományhoz képest (%)	Néprajz: 28.000 fotónegatív Régészet: 190.466 db tárgy (75,1%) Műv. tört.: 1989 – 100%	Néprajz: 28.000 fotónegatív Régészet: a teljes leletanyag rögzítése: 253.471 db Történeti o.: archív fotó: 100% tárgy és dok.: 50%
Adatbázisban kereshető kulturális javak száma (db) és aránya a teljes műtárgyállományhoz képest (%)	Néprajz: 28.000 fotónegatív Műv. tört.: 1989 – 100%	Néprajz: 28.000 fotónegatív és 6.000 adattári tétel
Az adatbázis használóinak száma, a használatok száma (fő alkalom)	5/319	9/321
Honlapon hozzáférhető tárgyak száma összesen (db) és aránya a teljes műtárgyállományhoz képest (%)	Néprajz: 28.464 (60%) a MaNDA honlapján Történeti o.: 2.923 db + MANDA	Könyvtár: 50 kötet Néprajz: 40.000 (100%) a MaNDA honlapján Történeti o.: 2.923 + éves gyarapodás
Nemzetközi adatbázisban kereshető tárgyak száma (db) és aránya a teljes műtárgyállományhoz képest (%)	MaNDA	MaNDA

IV. Tudományos kutatás

a) A 2016. évi tudományos munka fő irányának szöveges meghatározása, ennek illeszkedése az intézmény tudományos stratégiájához (célok, feladatok, várható eredmények meghatározása)

A 2016. évben megkezdődik a Szolnok első írásos említésének 950 éves évfordulója megünneplését előkészítő 10 éves kutatás valamennyi osztály részvételével.

2017-ben a reformáció 500 éves évfordulójára emlékezve a Szolnoki Galériában nagyszabású kiállítást rendezünk. 2016-ben megkezdjük a Jász-Nagykun-Szolnok megyében található, a tárgykörbe tartozó műtárgyak, dokumentumok feltérképezését, leírását, fotódokumentáció készítését.

Könyvtár és közönségkapcsolatok osztály

A szolnoki ferences rendház és könyvtárának története. A szakkönyvtárban található volt szolnoki rendházi könyvanyag tartalmi feltárása betekintést enged az itteni szerzetesek tevékenységébe, életébe. A Historia Domus fordítását felhasználva élesebb képet kapunk a szalvatóriánusok szolnoki jelenlétéről.

Művészettörténeti osztály

Az előző években megkezdett, 2014. évben felfüggesztett *Templomok művészete c.* kutatás folytatódik. A kutatás lényege, hogy a Jász-Nagykun-Szolnok megyében lévő templomokat művészeti korszakok, egyházmegyéhez való tartozásuk szerint csoportosítsuk, azok jellegzetességeit és kapcsolatait más tájegységekkel megállapítsuk, legyen az képzőművészet, iparművészet vagy építészet. 2016-ban újra folytatni kívánjuk az évek óta tartó munkát.

A 113 éve folyamatosan működő Szolnoki Művésztelep életének, munkájának folyamatos dokumentálása, feldolgozása.

A 2017. évben megrendezendő, a reformáció 500 éves évfordulóját bemutató kiállításhoz 2016. év során megkezdődik az anyaggyűjtés, feldolgozás.

A szolnoki Belvárosi Plébániatemplom oltárképeinek ikonográfiai feldolgozása.

Néprajzi osztály

A múzeum tízéves kutatási tervéhez illeszkedően idén az alapfeladatok mellett megkezdjük Szolnok településnéprajzi kutatását. Egyrészt a szolnoki tanyák feltárását, térképezését (az osztály valamennyi tagja), másrészt a faluból Szolnokra költözötték életmódjának, tárgyi kultúrájának rögzítését (Tóth Zsanett) és a Tabán „rekonstrukciós” kutatását (Tóth Zsanett a kollégák segítségével).

A tudományos, tudományszervező munka terén idén is tervezzük a Magyar Tudomány Ünnepeinek megrendezését novemberben, és ezzel egy időben a tavalyi tanácskozás anyagának megjelentetését egy kis kötetben (amennyiben sikerül forrást teremteni hozzá).

Régészeti osztály

A régészeti osztály 2016. évi tudományos tervének középpontjában az új állandó régészeti kiállítás létrehozása áll. Szeretnénk az év végére egy részletes koncepciót kidolgozni – ez még nem forgatókönyv, de már alkalmas lenne annak meghatározására, hogy milyen külső munkatársakat szükséges bevonni a forgatókönyv elkészítésébe, alkalmas lenne az előzetes költségkalkuláció elkészítésére, valamint annak meghatározására, hogy milyen leletanyagok restaurálását kell megkezdeni a kiállítás érdekében – mivel ez akár több évet is igénybe vehet, ezért mielőbb lépni szükséges a restaurálás kérdésében.

A koncepció kidolgozásával, a hozzávetőleges költségkalkulációval az is eldönthetővé válik, hogy milyen ütemezést szükséges felállítani a megvalósíthatóság érdekében, és milyen pályázati források bevonására lesz szükség. Valószínűnek tartjuk ugyanis, hogy egyszerre az egész kiállítás megújítására nem lesz fedezet, még pályázati úton se, így a többlépcsős megvalósítást kell modellezni.

Ez a terv szorosan illeszkedik a múzeum tudományos stratégiájához és a középtávú tervhez.

Történeti osztály

Szolnok nevét 1075-ben említi először írásos forrás, 2025-ben ennek 950 éves évfordulója lesz. A Damjanich János Múzeum valamennyi gyűjteménye és munkatársa ennek méltó megünneplését helyezi a következő évtizedben tudományos tervei középpontjába. Munkatársaink évtizedek óta foglalkoznak a Szolnokra vonatkozó források felkutatásával és

feldolgozásával. Kutatási eredményeinket tanulmányok formájában múzeumi évkönyvünkben és önálló kiadványokban publikáljuk. Ezek az eredmények fontos várostörténeti részleteket tisztáznak, ám – mivel a források tetemes része elpusztult – nem adhatnak arról teljes képet. Kutatómunkánk egyrészt arra vállalkozik, hogy a meglévő forrásadatokat egy azonos szempontrendszer szerint összefésülje. Reményeink szerint arra is mód nyílik, hogy a távolabbi levéltárak (Vác, Eger, Budapest, Debrecen, Bécs) Szolnokra vonatkozó anyagáról másolatokat készíttessünk, adataikat értelmezni tudjuk. Az eseménytörténet mellett a szolnokiság kutatása szempontjából is megkerülhetetlen a történeti gyűjtemény anyagának értékelése, elemzése.

- a 10 éves Szolnok-kutatási program kezdete: egyénileg kidolgozott kutatási tervek alapján a kutatások megindítása.

Bagi Gábor	Gulyás Katalin	Méri Tibor
Szolnok a XIX. században	Iparosság Szolnokon	A tiszai hajózás története
egyéni kutatási tervek elkészítése (5 évre)		

- 500 éves a reformáció témájú kiállítás előkészítése – A reformációhoz köthető megyei vonatkozású feljegyzések, adatok, tárgyak felkutatása (Méri Tibor);
- Adatgyűjtés és anyaggyűjtés a szabadegyetemi előadáshoz (Méri Tibor);
- kítüntetések, jelvények, plakettek virtuális kiállításhoz való előkészítése. (anyaggyűjtés, adatgyűjtés) (Méri Tibor).

A hosszú távú terveket átírhatja, ha az új állandó kiállításhoz hozzákezdhetünk.

b) A tudományos munkatársak kutatónapjával kapcsolatos munkáltatói intézkedések bemutatása (a kutatónapban részesülő tudományos munkatársak és az engedélyezett kutatónapok száma, az engedélyezés szempontjai, a kutatónapokhoz kapcsolódó egyéni tudományos célok, feladatok bemutatása)

A Damjanich János Múzeumban 2013-tól szabályzat határozza meg a kutatónapok rendjét.

A Múzeum támogatni kívánja azokat a tudományos ambíciókat, melyek egyénhez kötődnek ugyan, de hosszú távon az intézmény tudományos hírnevét, elismertségét öregbítik, ugyanakkor a Múzeum fenntartja magának azt a jogot, hogy a kutatónap érdemi kihasználását ellenőrizze. A szabályozás tehát olyan egyéni ambíciók támogatását szolgálja, mely a Múzeumnak mérhető, kimutatható eredményt hoz, legyen az akár tanulmány, akár kiállítás, akár pályázat megírása. A szabályozás részletesen körülírja azokat az eseteket, melyekre kutatónap kérhető, a kérelem menetét, valamint szabályozza az elszámolás, számonkérés módozatait is.

Kutatónapot a Damjanich János Múzeum fő- és részfoglalkozású munkatársai egyaránt igényelhetnek. A kutatónapot a Szabályozáshoz mellékelt formanyomtatvány kitöltésével lehet igényelni. A kutatónapot igénylő munkatársak munkarendjének kialakítása során messzemenően figyelembe kell venni az adott intézményi egység zavartalan működésének biztosítását.

A kutatónap odaítélésénél prioritást élvez a saját gyűjtemények tudományos feldolgozása, valamint a Jász-Nagykun-Szolnok megye területével kapcsolatos kutatás, de adható támogatás más térségekkel kapcsolatos munkákra, illetve nemzetközi projekteken való részvételre is.

Tudományos fokozattal nem rendelkező munkatárs 1 naptári évben 48 nap kutatónapot vehet igénybe, negyedévenként maximálisan 12 napot.

Tudományos fokozattal rendelkező munkatárs 1 naptári évben 64 nap kutatónapot vehet igénybe, negyedévenként maximálisan 16 napot. (Tudományos fokozat a kandidátusi/PhD minősítés, a DLA és az MTA doktori cím.)

Az adott negyedévben fel nem használt kutatónapok nem vihetők át a következő negyedévre.

A kutatónap/ok folyamán végzett tevékenységnek a Múzeum számára mérhetőnek és elszámolhatónak, bizonyíthatónak kell lennie. Ezért a különböző tevékenységeket értékelésére egységes pontrendszer került kidolgozásra.

A kutatónapok hasznosulásáról a kutató köteles elszámolni.

c) *Kiadott, eladott és raktáron lévő saját múzeumi kiadványok száma, a remittenda nagysága, kezelése és raktározási kérdései, a megoldásra vonatkozó intézkedési terv*

Feladat	Felelős	Határidő
Múzeumi kiadványok kezelése	Fejes Mihályné	Folyamatosan
Intézkedési terv kidolgozása	Kaposvári Gyöngyi, Jámbor Csaba	2016. nov. 30.

A remittenda állomány teljes számbavétele megtörtént, 2016 folyamán tervet dolgozunk ki a remittenda kezelésére.

d) *A múzeumi tudományos munka nemzetközi feladatai, kapcsolatai*

A Damjanich János Múzeum 2016-ban is törekszik meglévő nemzetközi kapcsolatai fenntartására. A kialakult és jól működő **testvérvárosi-testvérmegyei** kapcsolatrendszer múzeumi téren is sok emlékezetes programot, kiállítást eredményezett a korábbiakban, várhatóan a jövőben is folytatódik ez a tendencia.

126 belföldi és 75 külföldi múzeummal, levéltárral és könyvtárral van **kiadványcsere**-kapcsolatunk.

4 éve rendszeres kapcsolatunk van a Pekingi Egyetem Régészeti Tanszékével. Évente 2 fő egyetemi hallgató megynkben töltött tanulmányútját támogatjuk a szerződés értelmében.

2016-ban a Minszki Nemzeti Múzeumban mutatunk be képzőművészeti kiállítást.

Feladat	Felelős	Határidő
Minszki kiállítás előkészítése	Dr. Horváth László, Művészettörténeti osztály	2016. október
Kínai régészhallgatók fogadása	Régészeti osztály	2016. szeptember
A Tisicum XXIII. küldése a cserepartnereknek	Jámbor Csaba	2016. március

	2015. tény	2016. terv
Kutatási témák száma	21	21
Hazai és nemzetközi kutatási programokban történő részvételek és a résztvevők száma	6 téma 8 fő	6 téma 8 fő
A múzeum által megrendezett tudományos konferenciák száma	3	2
Konferencián tartott előadások száma	33	14
A múzeum dolgozói által jegyzett, magyar és idegen nyelvű (külön feltüntetve a nemzetiségi nyelveket) tudományos kiadványok száma (múzeumi kiadványban és külső kiadványban egyaránt)	2	2
A múzeum dolgozói által jegyzett, magyar és idegen nyelvű (külön feltüntetve a nemzetiségi nyelveket) publikációk száma (múzeumi kiadványban és külső kiadványban egyaránt)	45	25
Kiállítási forgatókönyvek száma	2	9

Kutatási témák

Bagi Gábor

1. Karcag város kutatása (Szervezi: Örsi Julianna)
2. Szolnok város kutatása (Szervezi: Gecse Annabella)

Kertész Róbert a pályázati lehetőségek függvényében és szponzorok bevonásával folytatni kívánja Jásztelek I. mezolit lelőhely kutatását, valamint az egri Dobó István Vármúzeummal közösen folytatni kívánják Tarnaörs–Fodor-tanya késő mezolit lelőhely ásatását.

Kovács Péter vezetésével kutatócsoport jött létre, mely a 2015-ben, Tiszapüspökiben feltárt 92 síros gepida temető természettudományos vizsgálatát és régészeti kiértékelését végzi. A kutatócsoport tagjai a Miskolci Egyetem ARGUM munkacsoportjának, az MTA, Régészeti Intézetének, a Magyar Nemzeti Múzeum, Éremtárának, a Természettudományi Múzeum, Embertani osztályának és az Eötvös Loránd Tudományegyetem, Régészeti Intézetének egy-egy munkatársa.

Ugyancsak Kovács Péter a Jászberény – Almási-tanya lelőhely kelta leletanyagának természettudományos vizsgálatára hívott életre egy projektet, melynek résztvevői a Miskolci Egyetem, Ásvány- és Kőzettani Intézete és a Miskolci Egyetem, ARGUM munkacsoportja.

Az osztály tagjai közül Polgár Zoltán vesz részt a múzeum hosszú távú kutatásában, mely Szolnok város történetének monografikus feldolgozását tűzte ki célul.

Mali Péter elkészíti Kunszentmártoni járás terepbejárás anyagának digitalizálását térinformatikai adatbázis létrehozásának céljából – ezzel közel két évtizedes adósságot sikerül

törleszteni. A térinformatikai szempontból feldolgozott közel 800 lelőhely további településföldrajzi kutatások kiindulópontja lesz.

Mali Péter folytatja az ELTE BTK Régészeti Intézetében megkezdett doktori iskoláját, a Dunántúl késő bronzkora tárgykörben. Idei terve a záró beszámoló elkészítése és leadása.

Tóth Zsanett

1. Reformáció éve kapcsán 2017-ben megrendezésre kerülő időszaki kiállításhoz szükséges előkutatásokban való részvétel.
2. Saját kutatás elkezdése, a Tabán városrészeiről való adatok felgyűjtése.
3. Saját kutatás elkezdése, „Falusiak Szolnokon” témakörben.

Konferenciák

Kell egy múzeum!

Konferencia a Jász-Nagykun-Szolnok megyében működő muzeális intézmények részvételével

Téma: A gyűjtemény

Időpont: 2016. november

Szervező: Dr. Horváth László, Dr. Kaposvári Gyöngyi

Magyar Tudomány Napja

Időpont: 2016. november

Szervező: Dr. Gecse Annabella

Konferencián tartott előadások

Madaras László

1. 14. Vámbéry konferencián való előadás
2. *Hatalmi központok az Avar Kaganátusban*. Előadás Kecskeméten a 2016. május 26-27-én megrendezendő konferencián

Tervezett tanulmányok:

Bagi Gábor

Tervezett kiadvány:

1. Gorove László (1780–1839), Szolnok város első történetírója. Bevezető tanulmány és Gorove László Szolnokkal kapcsolatos tanulmányai (Jegyzetekkel ellátta és sajtó alá rendezte Bagi Gábor). Szolnoki Arcképcsarnok, 4.

Tervezett publikációk:

1. Szolnok város történeti vázlata a honfoglalástól a török hódítás koráig (Madaras Lászlóval közösen)

2. Kunszentmárton története a török hódítás előtti oklevelek tükrében. A 800 éves Kunszentmárton (1215–2015) c. konferencia előadásait közlő kötetben.

3. A második szolnoki ütközet, 2. rész. Tisicum 24.

4. Források Szolnok történetéből a XVIII. század első harmadából (Prohászka Péterrel közösen). Tisicum 24.

5. Egy jászberényi forrás 1868-ból, a redempciós mozgalom kezdeteihez. Ünnepi kötet a 60 éves H. Bathó Edit tiszteletére.

Kertész Róbert

tanulmányt ír a késő középkori Szolnokról a Tisicumba.

Kovács Péter

A soron következő Tisicumba két tanulmány leadása.

Madaras László

Tiszavárkony-Hugyinpart avar temető monográfiájának elkészítése

Mali Péter

Adatok a késő bronzkor kronológiájához a perbáli lelőhely alapján (tervezett cím)

Méri Tibor

I. Frigek a görög történeti hagyományban

Tóth Zsanett

Lakberendezési szokások a XX. század második felében Tiszaderzsen. Tanulmány a Tisicumba

V. Műtárgyvédelem

Megelőző műtárgyvédelemmel kapcsolatos 2016. évi feladatok

Történeti osztály

Feladat	Felelős	Határidő
A Damjanich János Múzeum állandó és időszakos kiállításainak, valamint a raktárak megelőző műtárgyvédelme. A hőmérséklet, relatív páratartalom, látható fény és UV sugárzás folyamatos mérése, és ezek károsító hatásainak minimumra csökkentése. Az állati kártevők nyomainak folyamatos figyelése, az esetleges fertőzések felszámolása.	Császár Péter	Folyamatos
A Sebestyén krt.-i műtárgyraktár megelőző műtárgyvédelme. A hőmérséklet, relatív páratartalom, látható fény és UV sugárzás folyamatos mérése, és ezek károsító hatásainak minimumra	Császár Péter	Folyamatos

csökkentése. Az állati kártevők nyomainak folyamatos figyelése, az esetleges fertőzések felszámolása.		
Történeti osztály		
műtárgykörnyezeti mérések	Méri Tibor és Császár Péter	
havonként: raktárbejárások	Méri Tibor és Császár Péter	
éves nagytakarítás a raktárainkban	Gulyás Katalin, Méri Tibor és takarítók	
éves nagytakarítás az állandó kiállításban	Gulyás Katalin, Méri Tibor és takarítók	
raktári tároló dobozok beszerzése (pályázat)	Gulyás Katalin	

Tisztítással, konzerválással, restaurálással kapcsolatos 2016. évi feladatok

Restaurátor osztály

Feladat	Felelős	Határidő
Régészeti gyűjtemény Az M4 gyorsforgalmi út megelőző feltárásából származó leletek és az M44 gyorsforgalmi út megelőző feltárásából származó leletek tisztítása, konzerválása	Császár Péter	2016-2017
Néprajzi gyűjtemény A raktárban lévő és állagvédelemre szoruló, valamint az új gyűjtések során bekerülő tárgyak tisztítása, konzerválása	Császár Péter	Folyamatos
Történeti gyűjtemény A raktárban lévő és állagvédelemre szoruló, valamint az új gyűjtések során bekerülő tárgyak tisztítása, konzerválása.	Császár Péter	Folyamatos

Feladat	Felelős	Határidő
Néprajzi osztály		
Tékek, kisbútorok restaurálása	Deák Endre, Molnár Péter	2016. december
Történeti osztály		
új gyarapodások tisztítása	Gulyás Katalin és restaurátorok	
Pályázati támogatás függvényében: céhládáink restauráltatása	Gulyás Katalin	

- A céhes és ipartestületi anyagra részletes, ütemezett restaurálási terv kidolgozása (Gulyás Katalin)

	2015. tény	2016. terv
Megelőző állományvédelemre (tisztításra, konzerválásra) szoruló összes műtárgy száma	935.431	925.431 + az új gyarapodás
Aktív állományvédelmi kezelésre (restaurálásra) szoruló összes műtárgy száma	15.220	232
Tárgyévben megelőző állományvédelembe vont összes műtárgy száma	15.983	8.500
Tárgyévben aktív állományvédelmi kezelésbe vont összes műtárgy száma	30	145

A tervezett restaurálás elvégzéséhez a továbbiakban is szükséges Molnár Péter asztalos munkája a néprajzi gyűjteményben, aki a bútorok restaurálást megelőző kiegészítését végezte, végzi.

VI. Pályázati tevékenység

Hazai pályázatok megnevezése	Pályázott összeg	Elnyert összeg (Ft-ban)	Felelős
Múzeumok Éjszakája			Tóth Zsanett
Múzeumok Őszi Fesztiválja			Méri Tibor, Dr. Péter Istvánné
Felfedező – Múzeumi nyári tábor 2016			Gál Boglárka
Bagi Gábor: Gorove László – Szolnok város első történetírója c. kiadvány megjelentetése	307.910	307.000	Jámbor Csaba
Bagi Gábor–Madaras László: Szolnok város és határának történeti vázlata a honfoglalástól a török hódítás koráig			Jámbor Csaba
Tisicum			Kaposvári Gyöngyi
NKA közgyűjteményi kollégium			Gulyás Katalin
Kubinyi Ágoston Program – a történeti állandó kiállítás megújítására	11.000.000		Gulyás Katalin

Madaras László pályázati forrás felkutatását és pályázat elkészítését tervezi, melynek célja a 2010-ben feltárt nagykörű honfoglalás kori temető leletanyagának rajzoltatása, rekonstrukciós rajzok készítése. A temetőben két rendkívül gazdag sír is volt – egy női és egy férfi –, mindkettőben leletek százai kerültek elő (ruha- és csizmaveretek a női, övveretek, fegyverek, tegez, íj a férfi sírban). Az összes tárgy lerajzoltatásához kb. 50 rajzos tábla szükséges, emellett a pontos értelmezéshez több rajzos viseleti rekonstrukciót is kell

készíttetni. Az ásatás leletmentés volt, így nem áll rendelkezésre keret a feldolgozáshoz, erre pályázati forrást kell találni.

Kertész Róbert pályázati forrásokat keres Jásztelek I. mezolit lelőhely és Tarnaörs–Fodortanya késő mezolit lelőhely ásatásának folytatásához.

Európai uniós fejlesztési programhoz (Széchenyi 2020) kapcsolódó pályázatok megnevezése	Pályázott összeg	Elnyert összeg (Ft-ban)	Felelős
TÁMOP-3.2.13-12 Szolnok a „három templom városa” fenntartási időszaka	21,248 millió Ft	21,248 millió Ft	Szebenyi Nándor, Pató Mária, Szecsó Emília

Egyéb, nem hazai forrásokra épülő pályázatok megnevezése	Pályázott összeg	Elnyert összeg (Ft-ban)	Felelős

VII. Kommunikációs tevékenység

Az intézmény 2016. évi kommunikációs stratégiájának szöveges bemutatása.

- *A tárgyév kiemelt feladatának meghatározása, ennek illeszkedése az intézmény küldetéséhez.*

Hiteles hely a múzeum. Ennek a ténynek az erősítését igyekszünk a városban kiállításainkkal, rendezvényeinkkel, kiadványainkkal hatékonyan képviselni.

Egy múzeumi eseményből akkor lesz jelentős hír, ha sikerül tematizálni, a közbeszéd részévé tenni. Ehhez igazodva a megcélzott látogatói kör hatékony elérése, tájékoztatása érdekében a következő eszközökkel igyekszünk elérni a kitűzött célt:

1. Plakátok a közterületen;
2. Nyomtatott és digitális sajtóhoz sajtóközlemények eljuttatása;
3. Sajtótájékoztatók szervezése.

- *Az új média eszközeinek alkalmazása érdekében tervezett intézkedések*

Médiakapcsolatok fejlesztése:

sajtóreggeli,
közösségi oldalak intenzívebb használata.

- *Arculatépítés tervezett lépései*

Meghívók, plakátok, kiadványok új arculatának tervezése

- **A honlap fejlesztése érdekében tervezett lépések**

1. A már jelenleg is működő honlap kerül kiegészítésre, melyen gyakorlatilag naprakészen tájékoztatjuk az összes célcsoportot. Használata annál is inkább célszerű, mivel a weblap olvasottsága, ismertsége a mérések szerint nagy, elsősorban a település, illetve a mikrotérség lakossága körében, inkább a fiatalabb, aktív rétegek megszólítására fókuszálunk.

2. A múzeum már megjelent kiadványainak, annak tartalomjegyzékei, kereshető adatbázisának elérhetővé tétele (tartalmi feltárás).

- **A külső kapcsolati háló fejlesztése érdekében tervezett lépések**

1. Pedagógus adatbázis bővítése;
2. Aktív felnőtt látogatók hatékonyabb elérése és bevonása (pl. kerekasztal-beszélgetések, múzeumi szabadegyetem)
3. Környező megyék múzeumaival közös tematikus rendezvények, konferenciák

- **Eredményességi mutatók meghatározása és évközi nyomon követése**

A honlaphoz kapcsolódóan negyedéves statisztika készítése, majd ezek összehasonlítása, elemzése. Hatása a látogatószám növekedésén is mérhetővé válik.

	2015. tény	2016. terv
TV megjelenés (fizetett hirdetések nélkül)	392	400
Rádió megjelenés (fizetett hirdetések nélkül)	90	90
Írott sajtó megjelenés (fizetett hirdetések nélkül)	65	65
E-sajtó	210	250
Fizetett hirdetések száma (médiától függetlenül, becsült érték)	0	0

- Múzeumi Szabadegyetem előadásai (Szolnok TV)
- Kedvenc Műtárgyaim c. sorozat (Szolnok TV)
- Híradások a gyűjtemény gyarapodásairól (Új Néplap)

Régészeti osztály

A régészeti osztály működése mindig is az érdeklődés homlokterében állt – természetesen leginkább akkor, amikor valami fontos lelet kerül elő. Így, szerencsés esetben nem nehéz a média érdeklődésébe belekerülni. De bejáratott csatornáink is vannak, a Szolnok TV gyakran és szívesen készít riportot kollégáinkkal, valamint ebben az évben is folytatódik a „Kedvenc műtárgyaink” sorozat, melyben eddig kb. 30 felvétel készült az osztály dolgozóival. Ez egy kiváló kezdeményezés, egy-egy tárgy kapcsán rengeteg információt el tudunk juttatni a

nézőkhöz, és olyan leleteket is be tudunk mutatni, melyek nem láthatók a kiállításokban. A visszajelzések alapján a nézők is szeretik ezeket az 5 perces kis műsorokat, mert könnyen befogadhatók és élvezetesekek.

A Szolnok TV – szerencsénkre – egyébként is példamutatóan „múzeumbarát”, teljes terjedelmében rögzítik a legtöbb programunkat (előadásokat, konferenciákat, rendezvényeket, ásatási tudósításokat), így televíziós megjelenésben nem szenvedünk hiányt.

Az országos sugárzású tévéadók műsorába bekerülni egy-egy hírrel azonban már fogós kérdés. A mi eseményeink valószínűleg túl lokálisak a műsorpolitikájukhoz képest, mert – bár minden eseményre meghívjuk őket – még csak visszajelzést sem kapunk.

Az írott sajtóval hasonló a helyzet, mint a televízióval: míg a helyi sajtó (elsősorban a Néplap) szinte vadászik a híreinkre, az országos sajtóba bejutni reménytelen küzdelem. Ebben némi előrelépés, hogy 2015 folyamán jó csatornákat találtunk az MTI-hez (egy érdeklődő tudósító személyében), és az MTI híreket örömmel veszik át – az internetes portálok, tehát továbbra sem a nyomtatott sajtó.

A rádióadókkal könnyebben boldogulunk, a helyi műsorszórók rendszeresen, az országosak is elég gyakran megtalálják bennünket – amióta „feltalálták” a telefonos bejelentkezést, konzerv és élő műsorokban is gyakran nyilatkozunk, elsősorban az ásatásainkról.

A múzeumi bölcséletnek valódi kincseshánya az e-sajtó – itt minden kolléga kiélheti írás iránti szenvedélyét, az elektronikus média pedig gyakorlatilag korlátlan mennyiségben képes felszippantani a híreket – az internet sose telik meg. Valószínűleg itt van a legkomolyabb kitörési és fejlesztési lehetőségünk is, a bejáratott portálokon (iszolnok.hu, szoljon.hu) túl újakat is van esélyünk felderíteni és kiszolgálni.

VIII. Intézményi terek / épületek tervezett infrastrukturális fejlesztései


A tervezett új történeti állandó kiállítás infrastrukturális fejlesztéseket is jelent.

IX. Intézményi (saját) bevételek megoszlása

	2015. tény (eFt)	2016. terv (eFt)
Jegybevétel	917	950
Közművelődési programok bevétele	0	0
Múzeumpedagógiai programok bevétele	329	350
Kiadványok értékesítése, múzeumi bolt bevétele	290	350
Intézményi terek hasznosítása	1.390	1.500
Régészetből származó bevétel	576.614	50.050
Szponzoráció	0	0
Egyéb	837	0
Összesen:	580.377	53.200

Szolnok, 2016. február 25.




Dr. Horváth László
múzeumigazgató

5. napirendi pont:

Előterjesztés a Klebelsberg Intézményfenntartó Központ Szolnoki Tankerülete fenntartásában működő intézmények intézményvezetői megbízásához kapcsolódó véleményezési eljárásban való részvételre

Előadó: Szalay Ferenc polgármester

Szalay Ferenc polgármester: Kérte az előterjesztéshez készült kiegészítést tárgyalási alapnak tekinteni. A 2. határozati javaslat helyébe új határozati javaslat lép. Megjegyezte, hogy a pályázatokról nem dönt a Közgyűlés, hanem véleményezi azokat.

Szutorisz-Szügyi Csongor tankerületi igazgató: A Szolnoki Szentgyörgyi-Albert Általános Iskola esetében viszonylag egyszerű dolguk volt, hiszen Szappanos Józsefné elég régóta vezeti az intézményt és azt látják, hogy annak a városrésznek a körzetes iskolájaként egy nagyon vegyes lakosságnál, nagyon különböző környezetből érkező gyerekeknél is nagyon jó eredményeket érnek el. Pályázatából is az derül ki, hogy tisztában van a lakótelepnek, a lakóközvetnek a helyzetével és a megfelelő nevelési programot tudja mögé állítani. A tantestület véleménye is megegyezett ezzel. Az látható, hogy a XXI. század kihívásainak is igyekeznek megfelelni. Magyarországon kormányzati szinten is nagyon támogatott programba léptek bele az elmúlt hónapokban, amely reményeik szerint azt fogja eredményezni, hogy minden gyerek még többletet fog kapni a képességei kibontakoztatásához.

Szappanos Józsefné pályázó: 16 éve vezetője a Szolnoki Szentgyörgyi-Albert Általános Iskolának, illetve a jogelőd intézményének. Mindig arra törekedett, hogy korszerű, a követelményeknek megfelelő, változásokra gyorsan reagáló, gyermekeket elfogadó és támogató intézményi környezetet hozzon létre. Úgy gondolja, hogy az utóbbi időben az intézmény elfogadottsága növekedett, a tanulók eredményei bizonyítják a kiváló pedagógiai munkának az eredményét is. A csapatmunka meghatározó az intézményben és továbbra is arra fog törekedni, hogy a tanulóközösségnek megfelelő elvárásoknak megfeleljen. Természetesen a szakmai munkán kívül nagyon fontos lenne, hogy az épület és az épület környezete megújuljon. Ebben eddig is sok segítséget kapott a várostól, melyet ezúton megköszönt és amennyiben a pályázatát támogatják a jövőben is igényt fog tartani a segítségre.

Kérdés az előterjesztéssel kapcsolatban nem hangzott el.

Szalay Ferenc polgármester: Ismertette, hogy az előterjesztést véleményezte az Oktatási, Kulturális és Ifjúsági Bizottság, amely támogatja az előterjesztés elfogadását.

H o z z á s z ó l á s o k:

Rehó János képviselő: Megköszönte a sok szakmai együttműködést. Bízik abban, hogy mint ahogy az intézmény előtti útburkolat felújítását sikerült megvalósítani, a következőkben is segítséget tudnak majd nyújtani az iskolának. További sikeres munkát kívánt.

Tóth Istvánné képviselő: Szappanos Józsefné további intézményvezetői kinevezését a frakciójuk támogatja. Az Oktatási, Kulturális és Ifjúsági Bizottság ülésén elmondta, hogy a 16 év véleménye szerint a Szolnokon élő gyermekek számára nagyon hasznos 16 év volt, amikor az intézményt Szappanos Józsefné irányította. Mindez összesen 32 évet jelent a pályázó esetében, hiszen Szolnokon egy munkahelye volt a 32 év alatt. A pedagógiai program színvonalas folytatása érdekében gratulálnak az eddig elvégzett munkájához és további sok sikert kívánt.

Dr. Kormosné Szombati Márta képviselő: Gratulált Szappanos Józsefné eddigi szakmai munkájához és méltatta azt az együttműködést, amelyet a 16 év alatt a városrész többi intézményével, a civil és hivatali egyesületekkel végzett. Ahhoz a magas színvonalú szakmai munkához, amelyet a gyerekek, a városrész és a város érdekében tettek. Az együttműködés számtalan formában megmutatkozott az elmúlt évek alatt, valamint az igazgató, illetve a csapata akár pályázati vagy személyes egyeztetés által mindig valami előremutatót, továbblépést tudtak megvalósítani. Mindezt közösen tették a városrész többi szervezetével, melyet megköszönt és további eredményes munkát kíván.

Szalay Ferenc polgármester: Talán a Szolnoki Szentgyörgyi-Albert Általános Iskola, amely a legtöbb halmozottan hátrányos helyzetű gyereket oktatja. Ebbe belegondolva még inkább jár a köszönet azért, hogy ilyen helyzetben lévő családoknak ekkora segítséget tud adni az iskola. Szappanos Józsefnével korrekt a kapcsolat, a közösen vásárolt fűnyírótól a tornaterem kérdéséig. Az emberi oldalt emelte ki, amellyel kapcsolatban nagyon pozitív dolgokat tapasztalt az elmúlt időszakban. Városvezetőként megköszönte azt, hogy a városrész jelentős, eredményes intézményeként működnek. Megjegyezte, hogy amikor még három oktatási intézmény (zöld és a piros iskola is) működött a városrészben, akkor volt teljes a lefedettség. A Széchenyi Lakótelepért Egyesületben folyó munka is közös, az indulástól máig, és mind a gyerekekről, a lakótelepről és a városról szól. Megköszönte pályázatát és hasonló energiákat és minőséget kívánt a későbbiekben is munkájához.

1. szavazás:

Szolnoki Szentgyörgyi-Albert Általános Iskola vezetőjének megbízásához vélemény megadásáról

Szavazást rendelt el és megállapította, hogy Szolnok Megyei Jogú Város Közgyűlése – határozathozatalkor jelenlévő képviselők száma 14 fő – 14 igen szavazattal, ellenszavazat és tartózkodás nélkül meghozta a következő határozatot:

**101/2016. (IV. 28.) számú közgyűlési határozat
a Szolnoki Szent-Györgyi Albert Általános Iskola vezetőjének
megbízásához vélemény megadásáról**

Szolnok Megyei Jogú Város Közgyűlése a nemzeti köznevelésről szóló 2011. évi CXCV. törvény 83.§-ában meghatározott jogkörében eljárva az alábbi határozatot hozza:

Támogatja, hogy az Emberi Erőforrások Minisztere a **Szolnoki Szent-Györgyi Albert Általános Iskola** intézményvezetői feladatainak ellátásával **Szappanos Józsefnét** bízta meg.

Értesülnek: Klebelsberg Intézményfenntartó Központ Szolnoki Tankerülete
Szalay Ferenc polgármester
Szabó István alpolgármester
Fejér Andor alpolgármester
dr. Sebestyén Ildikó jegyző
dr. Rácz Andrea aljegyző

Szutorisz-Szügyi Csongor tankerületi igazgató: Elmondta, hogy Mészáros Terézia igazgató nyugdíjba vonulása éppen egybeesik az igazgatói pályázat kiírásával, hiszen letelt az 5 év. Jelen esetben két pályázó van, akiket együtt kívánt beajánlani. Két teljesen különböző életút, két kiváló pedagógus. Az egyikük fiatalon került az intézménybe, ott nevelkedett és vált egy érett és kiváló tanári személyiséggé, az elmúlt 5 évben igazgatóhelyettesként is bepillantást nyerhetett a vezetésnek a középszintjébe, illetve segítette az igazgató munkáját. A másik pályázó életkorából és tapasztalatából adódóan is, valamint az általa ellátott vezetői pozíciókból is adódik, hogy nagyobb rálátása van a magyar oktatási rendszerre, hiszen a legutóbbi magasabb vezetői megbízásából adódóan a pedagógiai intézet vezetőjeként nem csak Szolnok, hanem Bács-Kiskun megyében is, Magyarország egyik legjobb pedagógiai intézetét vezette. A jogszabályok módosítása folytán az intézmény átalakult. A pályázót a nagyobb, szélesebb körű szakmai ismerete, illetve a vezetésben szerzett gyakorlata nyilván más stratégiai gondolkodás jellemzi. Mindkét pályázaton látszik a stratégia. Az első pályázó precízen ismeri az intézmény helyzetét, a szakmai problémáit és kiváló eredményeket ért el. A másik pályázó külső pályázó, nem az adott intézményi közegben élt, viszont nagyobb dimenzióban tudja felépíteni az elkövetkező évek lépéseit. Saját szubjektív véleménye, hogy milyen jó lenne, ha a két pályázó egy lenne, vagy ha ilyen emberek kiegészítve egymást kiváló menedzsmenetet alkothatnának egy iskola életében, amivel látható, hogy mind a részletek mind a hosszú távú stratégiák kiválóan kiegészíthetik egymást és milyen újabb ívet vehetne ez által a Kodály Zoltán Általános Iskola.

Pékné Csomor Katalin intézményvezető-helyettes, pályázó: „Pályázatot nyújtottam be a Szolnoki Kodály Zoltán Ének-Zenei Általános Iskola és Néptánc Alapfokú Művészeti Iskola igazgatói posztjára. Tizenhárom éve dolgozom az intézményben, öt éve intézményvezető-helyettesként. Vezetési programomat az iskola elmúlt 5 évének bemutatásával kezdtem. Ebből kiemelném legnagyobb sikereinket. 2013-ban korábbi kínálatunk helyett énektagozatos, angoltagozatos, illetve matematika, informatika osztályt indítottunk. Ezt tudatos beiskolázási program előzte meg. Eredmény: 11%-al nőtt az általános iskolai tanulók, 67%-al a művészeti iskolai tanulók összlétszáma. Az 5 évvel ezelőttihez képest nyolccal nőtt az általunk beadott pályázatok száma. 2012-ben ökoiskola és tehetségpont lettünk, 2014-ben kerékpáros-barát munkahely, 2015-ben másodszor is elnyertük az ökoiskola címet. 2014-ben a nevelőtestület miniszteri elismerő oklevelet kapott. 2014-ben a Diák Önkormányzatunk Szolnok Város Ifjúsági Díját kapta és az „Egy célért sok kézzel” díjat kapta. Bőségesen növeltük partnereink számát a két legfontosabb a Zeneművészeti Egyetem, illetve a Táncművészeti Egyetem. Erősségeink: a művészeti tehetséggondozás, az idegen nyelvtanítás, jól felkészült innovatív tantestület, az értékközvetítő program alkalmazása, az iskolai alapítvány hatékony működtetése.

Problémák, veszélyek, gyengeségeink: a szervezeti struktúrákban zavaró átfedések vannak, nagyszámú nyugdíjazás várható az elkövetkezendő években, a nyílászárók és az udvar állapota az utóbbi 5 évben sokat romlott.

A helyzetelemzésből kiindulva dolgoztam ki a fejlesztési célokat. Mindenek előtt a Kodály iskolában kialakított programok és hagyomány továbbfolytatása, az elért szakmai minőség szintentartása, alsós igazgatóhelyettes rendszerbe emelése, az énekművészeti tagozat és a néptánc tanszak hatékony menedzselése, tehetségpont akkreditációja, új elismerési formák kidolgozása, illetve a Székelyföld egyik iskolájával partneri viszony kialakítása.

Álmom, szeretett tanárom Dr. Páldi János által megálmodott, és kivitelezett humanisztikus iskola, melynek legfontosabb jellemzője a felelősség. A felelősség, idézem tanáruram: „szeretből fakadó, a másik emberrel törődő érzés”.

Miért adtam be a pályázatomat? A tantestület ösztönzésére, a bizalom miatt. Bár ennek az óriási súlyát is érzem és időnként az önbizalmam meginog. De felelős vagyok a rózsámért,

ezért a színes rózsáért, amit úgy hívnak, hogy Kodály Iskola. Az elmúlt 5 évben én is nevelgettem és gyönyörködtem a kicsi virágaiban. Látni szeretném, ahogy újabb virágot bont a kezeim alatt. S végül szeretnék megosztani Önökkel egy örömhírt, amely közvetetten, de a pályázatommal kapcsolatos. 2013-ban Szolnok Város Önkormányzatának támogatásával szervezhettük meg az első Euro Kinderchor-t. Ennek hozadéka, hogy a Kodály iskola versenykórusa egyedüli magyar kórusként meghívást kapott Drezdába egy kórusfesztiválra. Tegnap elindult a küldöttség. Büszke vagyok arra, hogy Drezdában a Kodály iskola képviselheti Szolnokot, és hogy Drezdában Szolnok jelentheti Magyarországot.”

K é r d é s e k:

Rehó János képviselő: A pályázatot elolvastva nem talált az esetleges testi-lelki egészség fenntartására vonatkozó programot. Kérdése, hogy ezzel kapcsolatosan tud-e valamit mondani?

Tóth Istvánné képviselő: Kérdése Szutorisz-Szügyi Csongor igazgatóhoz, hogy mi akadályozta annak, hogy a véleményező fórumoknak az állásfoglalását a két pályázó esetében megismerjék. Szappanos Józsefné igazgató esetében a szakbizottsági ülésen megismerhették és örömmel tapasztalták, hogy a véleményező fórumok is támogatták a pályázatát. A két pályázó esetében is célszerűnek tartotta volna, ha legalább a szakbizottság tájékoztatást kap a véleményező fórumoknak az állásfoglalásáról. Kérdése, hogy mi volt az elmaradásának az oka?

Szutorisz-Szügyi Csongor tankerületi igazgató: A véleményezési eljárás már lefutott a szülők és a diákönkormányzat részéről, akik támogatják Pékné Csomor Katalin intézményvezető-helyettes pályázatát. A tantestület valóban Drezdában van, amikor visszaérkeznek másnap lesz a véleményezési eljárás. Megjegyezte, hogy talán 9 igazgatói pályázat kapcsán a KLIK bonyolítja le a véleményezési eljárásokat, illetve az előkészítő bizottságok zajlanak, és kétségtelen, hogy most az utolsó sorba került a két pályázó. Természetesen tájékoztatni fogják a Közgyűlést, illetve a bizottságokat arról, hogy milyen eredmény született.

Pékné Csomor Katalin intézményvezető-helyettes, pályázó: Az iskola pedagógiai programjában természetesen egészségnevelési program is létezik, melyhez véleménye szerint egy kicsit hozzá is adtak, amikor tavaly a TIE pályázatban részt vettek, melynek kifejezetten a testi-lelki nevelés volt a célja. A pályázatokon sporteszközöket, sportolási lehetőségeket nyert az iskola, illetve egy újabb pályázatra is készülnek a „Családok a védőhálóért” címet viseli, amelyben főképpen a lelki egészségre szeretnének nagy hangsúlyt fektetni. Itt elsősorban hátrányos helyzetű tanulók, illetve a szüleik számára lesz lehetőség pszichológus, gyermekvédelmi felelős segítségét igénybe venni. A pedagógusok számára lesz továbbképzés, amely egy kicsit az ő lelki egészségüket is szolgálja. Úgy gondolja, hogy mindezekkel és az iskola egészségnevelési programjával együtt a testi-lelki egészség megvalósul. Mindemellett a Kodály iskolában nagyon fontos a sport, szép eredményeik vannak. Aktívan részt vesznek a város diáksportjainak rendezvényeiben, ahol 3. helyezést értek el az idei évben. Rehó János kérdésére válaszolva elmondta, hogy a tanuszoda mellett is gazdag az iskolai sportkör területén az intézmény. Nagyon fontos a sport, melynek lehetőségeit is szeretnék tovább bővíteni. Jelezte, hogy egy labdás ISK foglalkozás fontos lenne a felső tagozaton, melyet a gyerekek hiányként jeleztek.

Szymczak Judit minőségügyi menedzser, pályázó: Roppant nehéz, nagyon nagy kihívást jelentő és nagyon merész cselekedet egy vezetői programot benyújtani külső pályázóként,

nem az intézmény dolgozójaként. Miért döntött úgy, hogy megpróbálkozik ezzel a kihívást jelentő feladattal és megpróbálja meggyőzni az érdekelteket abban, hogy jó vezetője tudna lenni a Kodály Zoltán Általános Iskolának? Szutorisz-Szügyi Csongor igazgató már említette, hogy a Jász-Nagykun-Szolnok Megyei Pedagógiai Intézetben néhány évig tevékenykedett igazgatóként. A sors fintora, hogy abba az intézménybe szintén külső pályázóként került be. Ugyanabban a helyzetben volt, mint most. Nem ismerte teljes mértékben és részletesen annak a szervezetnek az életét. A rendelkezésére álló információk alapján készítette el a vezetői programját, melyeket rendkívül korrekten megkapott Mészáros Terézia igazgatótól. Azt gondolja, hogy ez egy megoldható feladat, azzal a vezetői és sok-sok egyéb, élete során felhalmozott tapasztalatával használatára és segítségére tud lenni a Kodály Zoltán Általános Iskolának. Ami nem csak egy iskola, hanem a legjobb iskolái közé tartozik Szolnok városnak. Mint ahogyan egy jó Pedagógiai Intézetből egy mégjobb Pedagógiai Intézet, egy jó iskolából még jobb iskolát lesz képes irányítani. Ez volt a döntésének az alapja a vezetői programjának benyújtásáról. Természetesen az ő vezetői programjától nem volt elvárható, hogy olyan részletesen ismerje, mint a pályázótársa egy olyan intézménynek az életét, ahol nem dolgozik. Biztos abban, hogy különbség még, hogy a vezetői elgondolásaik, vezetői elképzeléseik is egészen mások lehetnek. Az a fajta vezető, aki együttműködik a társakkal, a nevelőtestülettel, a szülőkkel, legelsősorban a gyerekekkel. Velük együtt lehet a belső feladatokat elvégezni. Azt gondolja, hogy a két külső partner, a fenntartó és természetesen Szolnok Megyei Jogú Város, mint működtető támogatása, segítése és a velük való együttműködés nélkül ez elképzelhetetlen.

K é r d é s e k:

Dr. Szotyori- Lázár Zoltán képviselő: Kérdése, hogy mikor dolgozott iskolában utoljára?

Rehó János képviselő: Nagyon fontos számára az egészség, a testi-lelki fenntartás, melyre vonatkozóan szintén nem talált konkrétumokat a pályázatban. Kérdése, hogy milyen elképzelései vannak intézményvezetőként a testi-lelki fenntartáshoz? Mindez nagyon fontos a gyermekeknek, akik a legfontosabbak az intézménybe.

Szymczak Judit minőségügyi menedzser, pályázó: Válaszában elmondta, hogy jelenleg is iskolában dolgozik, mégpedig a Szolnoki Műszaki Szakképzési centrumban. A rövid Pedagógiai Intézeti tartózkodásán, illetve más rövid elfoglaltságán kívül is iskolákban dolgozott. Általános iskolában, szakképző iskolában és egy különös köznevelési intézményben, a Kollégiumban is tevékenykedett. Tehát van ilyen irányú tapasztalata.

Természetesen rendkívül fontosnak tartja a testi-lelki egészséget. Amikor áttanulmányozta az intézmény pedagógiai programját, illetve megkapta a nevelőtestületnek az éves értékeléseit a szakmai munkáról, valamint megnézte a honlapot, ahol az iskola életéről és eredményeiről lehet tájékozódni, akkor azt látta, hogy nagyon sok olyan dolog van, amely a testi-lelki egészségnek a fontosságát jelzi az iskolában.

Ide tartozónak tartja az ökoiskolai programot, ahol a környezettudatosság mellett szintén a lelki egészségről is szól, azt a komplex egészségnevelési programot, amelyet a pedagógiai program tartalmaz. Azt gondolja, hogy leendő igazgatóként a már megkezdett utakat kell majd folytatni az intézményben. Természetesen figyelve arra, hogy a tanulók, a szülők, a környezet mit jelez, esetleg milyen újdonságokat lehet bevonni. Nyilván a mindennapos mozgás nagyon fontos, bár a tánc és az éneklés elég nagy fizikai megterhelést és mozgást is jelent a gyerekeknek. Mindemellett legelsősorban az életkorból adódóan a játék, a játékos mozgás az, ami véleménye szerint nagyon fontos, hogy beépüljön a délutáni elfoglaltságok közé.

H o z z á s z ó l á s o k:

Tóth Istvánné képviselő: Frakciójuk mindkét pályázót alkalmasnak tartja az intézményvezetői feladatok ellátására. Kérésük a fenntartó felé, hogy a végső döntés előkészítésében mindenképpen maximálisan vegye figyelembe a most nem ismert véleményezési fórumnak az állásfoglalását, hiszen az fogja meghatározni hosszútávon, hogy jelenleg az intézmény pedagógiai programja milyen hatékonysággal és sikerességgel fog a továbbiakban működni.

Dr. Szotyori- Lázár Zoltán képviselő: Egyetértett Tóth Istvánné képviselő véleményével. Azt gondolja bár jog szerint nem a tantestületet illeti meg a döntés, de ha csak valamelyik pályázóval szemben nem merül fel kizáró „extrém” ok, akkor mindenképpen a véleményező fórumnak kell a döntés alapját képezni.

Szalay Ferenc polgármester: A bizottság véleménye is hasonló. Az a javaslat, hogy mindkét pályázót alkalmasnak tartják az iskola vezetésére. Fontos, hogy az intézmény munkatársi köre miképpen vélekedik a pályázókról, amely véleménye szerint a jövő héten már ismertté válik. Megjegyezte, hogy képviselni fogja az elhangzottakat, illetve a bizottság véleményét.

2. szavazás:

A Szolnoki Kodály Zoltán Ének-Zenei Általános Iskola és Néptánc Alapfokú Művészeti Iskola vezetőjének megbízásához vélemény megadásáról

Szavazást rendelt el és megállapította, hogy Szolnok Megyei Jogú Város Közgyűlése – határozathozatalakor jelenlévő képviselők száma 15 fő – 15 igen szavazattal, ellenszavazat és tartózkodás nélkül meghozta a következő határozatot:

102/2016. (IV.28.) számú közgyűlési határozat a Szolnoki Kodály Zoltán Ének-Zenei Általános Iskola és Néptánc Alapfokú Művészeti Iskola vezetőjének megbízásához vélemény megadásáról

Szolnok Megyei Jogú Város Közgyűlése a nemzeti köznevelésről szóló 2011. évi CXCV. törvény 83.§-ában meghatározott jogkörében eljárva az alábbi határozatot hozza:

Szolnok Megyei Jogú Város Közgyűlése megismerte Pékné Csomor Katalin és Szymczak Judit pályázatát, melyet a Szolnoki Kodály Zoltán Ének-Zenei Általános Iskola és Néptánc Alapfokú Művészeti Iskola vezetői feladatainak ellátására nyújtottak be, és véleményében kinyilvánítja, hogy mindkét pályázót alkalmasnak tartja az intézményvezetői feladatok ellátására.

Értesülnek: Klebelsberg Intézményfenntartó Központ Szolnoki Tankerülete
Szalay Ferenc polgármester
Szabó István alpolgármester
Fejér Andor alpolgármester
dr. Sebestyén Ildikó jegyző
dr. Rác Andrea aljegyző

Szalay Ferenc polgármester: Megköszönte a pályázatokat, amelyek kellőképpen mély ismeretekről és elhivatottságról tanúskodnak.

6. napirendi pont:

Előterjesztés a Szolnok Megyei Jogú Város Önkormányzata által működtetett köznevelési intézmények átszervezésének, valamint szakkollégiumi cím elnyerésének véleményezésére

Előadó: Szalay Ferenc polgármester

Szutorisz-Szügyi Csongor tankerületi igazgató: A szokásos tavaszi menetrend szerint készült az előterjesztés. Kiemelendő, hogy a II. Rákóczi Ferenc Általános Iskola több évtizede kiemelten kezeli a német nyelvű oktatást, illetve 15 éve rendez meg az országos német versenyt minden évben. Az elmúlt évben úgy alakították a tantestületet, amelyek lehetővé tették azt, hogy két tanítási nyelven, németül is lehessen tanítani bizonyos tantárgyakat. Hangsúlyozta, hogy mindenki szeme láttára szorult perifériára a német nyelv, melynek korábban komoly presztízse volt.

Szolnokon ugyan úgy, mint az ország többi városában is, akkor amikor például a gazdaság és egyebek kapcsán ezer száll kötődik a némethez. A rendszerváltást követően együtt indult az angol nyelvvel és most körülbelül 8-10 szer nagyobb az angol nyelvnek a tere mint a németnek. Gyakorlatilag a szolnoki gimnáziumok manapság már sorra mondanak le az emelt szintű német tanításáról. Talán ezt is egy picit kompenzálhatják, hiszen mindenképpen szüksége van a német nyelvnek ennél sokkal szélesebb körben és magasabb szinten való oktatására.

A Szolnok Városi Kollégium szakkollégiumi címéhez hozzá kell járulnia a működtető önkormányzatnak, mely többlet feladatokkal és költségekkel nem jár, hiszen már most megfelelnek a kitüntetett címnek, amelynek nagyon kevés kollégium felel meg Magyarországon. Ehhez kérte a Közgyűlés támogatását. A szolnoki kollégium az országban is mintaértékű.

Kérdés az előterjesztéssel kapcsolatban nem hangzott el.

Szalay Ferenc polgármester: Ismertette, hogy az előterjesztést véleményezte az Oktatási, Kulturális és Ifjúsági Bizottság, amely támogatja az előterjesztés elfogadását.

H o z z á s z ó l á s o k:

Rehó János képviselő: Örül annak, hogy a magyar-angol kéttannyelvű iskola mellett lesz egy magyar-német kéttannyelvű iskola is, amely a szolnoki lakosoknak és a gyerekeik számára is újabb lehetőséget biztosít. Fontos az angol nyelv, ha nem a legfontosabb, de mivel szoros kapcsolatban van Magyarország Németországgal, közel áll a német társadalomhoz, ezért nagyon fontos lépésnek tartja a kezdeményezést.

Szalay Ferenc polgármester: Egyetértett az elhangzottakkal.

Szavazást rendelt el és megállapította, hogy Szolnok Megyei Jogú Város Közgyűlése – határozathozatalakor jelenlévő képviselők száma 15 fő – 15 igen szavazattal, ellenszavazat és tartózkodás nélkül meghozta a következő határozatot:

**103/2016. (IV.28.) számú közgyűlési határozat
a Szolnok Megyei Jogú Város Önkormányzata által működtetett
köznevelési intézmények átszervezésének, valamint szakkollégiumi cím
elnyerésének véleményezéséről**

Szolnok Megyei Jogú Város Közgyűlése a nemzeti köznevelésről szóló 2011. évi CXCV. törvény 83. § (3) bekezdése, és a (4) bekezdés h) pontja, valamint a Kollégiumi nevelés országos alapprogramjának kiadásáról szóló 59/2013. (VIII. 9.) EMMI rendelet 5-6. §-a alapján az alábbi határozatot hozza:

1./Szolnok Megyei Jogú Város Közgyűlése támogatja a Szolnok Megyei Jogú Város Önkormányzata által működtetett köznevelési intézmények átszervezését a határozati javaslat 1. számú mellékletének vonatkozó részei szerint.

1.1./Szolnok Megyei Jogú Város Közgyűlése vállalja, hogy a Szolnoki II. Rákóczi Ferenc Általános Iskolában 2016/2017. tanévtől bevezetendő magyar-német két tanítási nyelvű oktatás támogatására az idegen nyelvi lektor lakhatását külön bérbeadási döntés alapján a rendelkezésre álló feltételek szerint biztosítja azzal, hogy

- a.) az azzal kapcsolatos kiadások nem terhelhetik az Önkormányzatot,
- b.) a köznevelési intézmény a lakhatásra vonatkozó konkrét igényt annak felmerülését követően az Önkormányzatnál köteles haladéktalanul bejelenteni.

2./Szolnok Megyei Jogú Város Közgyűlése támogatja a Szolnok Megyei Jogú Város Önkormányzata által működtetett Szolnok Városi Kollégium szakkollégiumi címének elnyerését, az ehhez kapcsolódó nyilatkozatot a határozati javaslat 2. számú melléklete szerint jóváhagyja, egyben felkéri Szalay Ferenc polgármestert a nyilatkozat aláírására.

Felelős: Szalay Ferenc polgármester

Határidő: azonnal

Végrehajtásban közreműködik:

A Humán Igazgatóság koordinálásában a Polgármesteri Hivatal szervezeti egységei

2.1./ Szolnok Megyei Jogú Város Közgyűlése vállalja, hogy legalább négy tanéven keresztül a szakkollégium működésével járó többletköltségeket az Önkormányzat mindenkori költségvetéséből biztosítja, addig a szakkollégiumot nem szünteti meg, nem szervezi át.

Értesülnek: Szalay Ferenc polgármester
Szabó István alpolgármester
Fejér Andor alpolgármester
Dr. Sebestyén Ildikó jegyző
Dr. Rác Andrea aljegyző
Polgármesteri Hivatal igazgatói
Szutorisz-Szügyi Csongor, a Klebelsberg Intézményfenntartó Központ
Szolnoki Tankerületének igazgatója az Oktatási, Kulturális és Sport Osztály
által
Bencsik Zsolt, a Szolnok Megyei Jogú Város Intézményszolgálatának igazgatója



Klebelsberg Intézményfenntartó Központ
Szolnoki Tankerülete

Szolnok Megyei Jogú Város Önkormányzata

Iktatószám: KLIK/103/1558 -1 /2016

Ügyintéző: dr. Takács Orsolya

Melléklet: -

Szolnok

Kossuth tér 9.

5000

Szalay Ferenc

polgármester

részére

Tárgy: Köznevelési intézmények átszervezése

Tisztelt Polgármester Úr!

A Klebelsberg Intézményfenntartó Központ fenntartásában lévő köznevelési intézmények átszervezésére kerül sor 2016-ban. Az átszervezésben érintett köznevelési intézmények:

- Szolnoki II. Rákóczi Ferenc Általános Iskola
- Hajnóczy József Gimnázium, Humán Szakközépiskola és Kollégium
- Liget Úti Általános Iskola, Speciális Szakiskola, Fejlesztő Nevelés-Oktatást Végző Iskola és Egységes Gyógypedagógiai Módszertani Intézmény
- Szolnok Városi Kollégium.

Ezen intézmények az átszervezésben az alábbiak szerint érintettek:

Az átszervezésben érintett intézmény	Átszervezési javaslat	Megjegyzés
Szolnoki II. Rákóczi Ferenc Általános Iskola	A magyar-német két tanítási nyelvű oktatás bevezetése	A magyar-német két tanítási nyelvű oktatás az első évfolyamtól felmenő rendszerben fog bevezetésre kerülni, évfolyamonként egy osztály vonatkozásában. A 2016/2017. tanévben nincs többletköltség igénye. A következő tanévtől kezdődően szükségessé válik idegen nyelvi lektor alkalmazása. A személyi jellegű költségeket pályázati forrásból, míg a dologi kiadásokat (lakhatás biztosítása) SZMJV Önkormányzatának támogatásának segítségével tervezzük megoldani.

Székhely: 5000 Szolnok, Kossuth tér 1.

Telefon: +36-56-795-234

E-mail: csongor.szutorisz-szugyi@klik.gov.hu

Liget Úti Általános Iskola, Speciális Szakiskola, Fejlesztő Nevelés-Oktatást Végző Iskola és Egységes Gyógypedagógiai Módszertani Intézmény	Intézmény alapfeladatának bővülése utazó konduktori hálózattal.	Az intézmény eddig is ellátta ezt a feladatot, ennek rögzítését a jogszabályi változás lehetővé tette a szakmai alapidokumentumban
Liget Úti Általános Iskola, Speciális Szakiskola, Fejlesztő Nevelés-Oktatást Végző Iskola és Egységes Gyógypedagógiai Módszertani Intézmény	Az intézmény hivatalos nevének és rövid nevének változása.	Az intézmény új hivatalos neve: Liget Úti Egységes Gyógypedagógiai Módszertani Intézmény, Általános Iskola és Készségfejlesztő Speciális Szakiskola Az intézmény új hivatalos rövid neve: Liget Úti EGYMI
Hajnóczy József Gimnázium, Humán Szakközépiskola és Kollégium	A Hajnóczy József Gimnázium, Humán Szakközépiskola és Kollégium Dr. Hegedűs T. András Tagintézményének fenntartói feladatainak átadása más fenntartó részére.	A fenntartói jog átvételére vonatkozóan az egyeztetések folyamatban vannak
Szolnok Városi Kollégium	Maximális tanulói létszám csökkenés	Szolnok Városi Kollégium Tiszaparti Tagintézménye maximális tanulói létszámának csökkentése 56 főről 50 főre, a SZMJV és a Szolnoki Főiskola közötti bérleti szerződésnek megfelelően.
Szolnok Városi Kollégium	Alapfeladat csökkenés	A Solnok Városi Kollégium Tiszaparti Tagintézményben az Arany János Kollégiumi Szakiskolai Program törlése az aktuális tanulói összetételnek megfelelően.
Szolnok Városi Kollégium	Alapfeladat módosítása	A Solnok Városi Kollégium Gyerekváros Utcai Tagintézményében az Arany János Kollégiumi Szakiskolai Program helyébe Arany János Tehetség gondozó Program kerül az aktuális tanulói összetételnek megfelelően.

A Klebelsberg Intézményfenntartó Központ jogi személyiségű szervezeti egységeiként működő köznevelési intézményeket érintő fenntartói döntést a jogszabályban meghatározott egyeztetési és véleményezési eljárásnak kell megelőznie.

A nemzeti köznevelésről szóló 2011. évi CXC. törvény (a továbbiakban: köznevelési törvény) 83. § (3) bekezdése alapján a működtető önkormányzat véleményét is ki kell kérni köznevelési intézményt érintő döntést megelőzően.

Tisztelettel kérem, hogy a köznevelési törvény alapján biztosított, a fentiekben megnevezett köznevelési intézményeket érintő átszervezéssel kapcsolatosan szíveskedjen Szolnok Megyei Jogú Város Önkormányzatának véleményét négy eredeti példányban 2016. május 9-ig a KLIK Szolnoki Tankerület (5000 Szolnok, Kossuth tér 1.) részére megküldeni.

Kérem, hogy a dokumentumot elektronikus úton is szíveskedjék megküldeni az orsolya.takacs@klik.gov.hu e-mail címre.

Segítő együttműködését, intézkedését köszönöm.

Szolnok, 2016. április 25.

Tisztelettel:



Szutorisz Szügyi Csongor
tankerületi igazgató

103/2016. (IV.28.) számú közgyűlési határozat 2. számú melléklete**TÁMOGATÓ NYILATKOZAT**

Szolnok Megyei Jogú Város Önkormányzata, mint működtető önkormányzat támogatja, hogy a Szolnok Városi Kollégium a Kollégiumi nevelés országos alapprogramjának kiadásáról szóló 59/2013. (VIII. 9.) EMMI rendelet alapján szakkollégiumi címet nyerjen el a 2016/2017-es tanévtől.

Önkormányzatunk vállalja, hogy legalább négy tanéven keresztül a szakkollégium működésével járó többletköltségeket biztosítja, addig a szakkollégiumot nem szünteti meg, nem szervezi át.

Szolnok, 2016. április 28.

Szalay Ferenc
Szolnok Megyei Jogú Város Polgármestere

7. napirendi pont:

Előterjesztés Szolnok Megyei Jogú Város Önkormányzata 2015. évi költségvetésének teljesítéséről szóló önkormányzati rendelet megalkotására

Előadó: Szalay Ferenc polgármester

Szalay Ferenc polgármester: Kérte az előterjesztéshez készült kiegészítést tárgyalási alapnak tekinteni.

Szabó István alpolgármester: Véleménye szerint az éves költségvetés mindig kihívás. 2013 és 2014-ben megszabadult a város hozzávetőleg 21 milliárd forintos adósságállományától, melyet a kormányzat vállalt át, így megszabadítva az önkormányzatot a mindennapi likviditási gondtól. Mindez azt jelentette, hogy havonta 85 millió forintos adósságszolgálatot kellett teljesítenie a városnak. A megkönnyebbülés látható a 2015 évi beszámolóból. Az eredeti előirányzat szerint 20,7 milliárd szerepelt az előterjesztésben, viszont az év során történt változások, mint állami támogatás módosulása, pénzmaradvány átvezetése és hasonló okok miatt 16%-kal módosult, így összességében 24,1 milliárd forint. Számottevően torzította, módosította az az intézkedés, hogy a lekötött pénzeszközöket, amely 44 alkalommal fordult elő az év során, bevételi és kiadási oldalon könyvelni kellett. Ebből következik az, hogy jelentős mértékben a bevétel és kiadás főösszege 46,8 és 44,7 milliárd forintra módosult az év során. Pénzmaradvány 2,1 milliárd forint, amely jórészt fedezi a 2015-ben vállalt, de nem teljesített kötelezettségek fedezetét. Összességében 2015 év a város gazdálkodása szempontjából az utóbbi évtized legkiegyensúlyozottabb gazdálkodását jelentette. Adósságállomány nem keletkezett, új hiteleket nem kellett felvennie a városnak, határidőben pontosan tudták teljesíteni a vállalt kötelezettségeket. A likviditási oldaláról rendben volt a költségvetés. Az elkövetkező években is hasonló kiegyensúlyozott gazdálkodást kívánt.

K é r d é s e k:

Radócz Zoltán képviselő: A mai napon tárgyalta a Közgyűlés a KMKK Középképlet-magyarországi Közlekedési Központ Zrt. veszteségkiegyenlítésére vonatkozó kérését és elképzelését. A tavalyi évben elismert az önkormányzat 36.256.000.-forint kötelezettséget, mellyel kapcsolatban kérése, hogy hol tartalmazza a zárszámadás, mely pontban lehet azt pontosan megtekinteni? Az áll a KMKK Középképlet-magyarországi Közlekedési Központ Zrt. levelében, hogy az önkormányzat ezen tartozását elismerte.

Dr. Sebestyén Ildikó jegyző: Válaszában elmondta, hogy korábban volt egy év, amikor a cégek nem tudtak támogatást biztosítani az Adósságkezelési Komplex Program elindításakor. Azt követően kettős elv alapján haladt az önkormányzat, de nyilvánvaló, hogy az egy évnél kihagyást valamilyen módon be kell pótolni. A rendező elv az volt, hogy próbálja a szolgáltató kigazdálkodni. Emlékei szerint 130 millió forint volt a 2011. évi támogatás, amelyet a költségvetés kiadási oldalára akkor nem tudtak betervezni. Ez csökkent le a 62 plusz 36 millió forintra. Az idei költségvetésben 200 millió forint támogatás van beállítva a tömegközlekedés finanszírozására. Néhány napirenddel korábban 187 millió forintos veszteségtérítést fogadott el a Közgyűlés 2015 évre. A 215 és a 187 millió forint között már van 13 millió forintos különbség. Megerősítette a polgármester választását azzal kapcsolatban, hogy folynak a tárgyalások ez ügyben, ahol az egyik jelentős elem a pénzügyi elszámolás, hogy 2016. december 31-jével miként tudnak zárni. Gondolkoznak azon, hogy végső soron egy fizetési megállapodást kössön az önkormányzat a cég felé 2016. december 31-jével fennálló veszteségkiegyenlítési kötelezettségének teljesítésére.

Szalay Ferenc polgármester: Ismertette, hogy az előterjesztést véleményezte a Közgyűlés minden bizottsága, amelyek támogatják az előterjesztés elfogadását.

H o z z á s z ó l á s o k:

Radócz Zoltán képviselő: Nem tudta teljesen elfogadni a jegyző választát, hiszen a jelenleg betervezett 200 millió forint az a 2015 évi veszteségkompenzációra vonatkozott, mivel nem lehetett tudni, hogyan alakul az állami támogatás közben. Furcsának tartja, hogy a 2014 évi veszteségkompenzációnak a forrásaként mondta, hiszen lehetett volna az az igény 230-240 millió forint is, hiszen volt olyan év egyébként. Véleménye szerint mindenképpen a zárszámadásnak kell majd tartalmaznia, ha elismerte az önkormányzat ezt a tartozást. Kérdése arra vonatkozott, hogy számszerűen hol található, hiszen a levélben az áll, hogy elismerte az önkormányzat ezen tartozását, így fennáll a kötelezettsége az önkormányzatnak. Még akkor is, ha technikailag szerződéssel próbálják majd rendezni átmenetileg a dolgot.


Megköszönte magát a költségvetést, hiszen fontos kiinduló pont volt ahhoz, hogy a működési egyensúly megeremtdjön és a város gazdasági ereje adóbevételekben képes lett biztosítani azt, hogy a körülbelül 9,5 milliárd forintos működési költségvetésből 3 milliárd forintos állami támogatás mellett is tudott működni a város és minden feladatot a megfelelő takarékosági szemlélettel figyelembe véve, igyekezve a legjobb forrásokat hozzátéve, tudták teljesíteni. Mindenképpen a város adóerő képességének köszönhető és elismeri, hogy 358 millió forinttal nőtt az iparüzési adóbevétel a tervezettnél. Ez azt mutatja, hogy a nagyobb cégek valószínűleg jobban tudtak teljesíteni a tavalyi évben, amely jobb feltételeket teremtett az idei évi tervezéshez. A tavaly évi költségvetést nem csak azért fogadták el, mert látták, hogy nullás lesz, hanem azt a fontos szemléletet is magukénak tudhatták, amely abban a közös gondolkodásban volt, hogy ha a szociális támogatások rendszerében az Állam egyre inkább visszaszorul és nem tudja vállalni annak a finanszírozását, akkor Szolnok nem teheti meg, hogy nem segíti meg azokat a közel 3-4 ezer rászoruló, akinek valamilyen formában segítségre van szüksége. Példaként említette a lakásfenntartási támogatást, a méltányossági közgyógyellátást, a rendkívüli szociális segélyt. Tavaly februárban alkotta meg a Közgyűlés azt a rendeletet, amely biztosítja, hogy az állami támogatás kilépésével szeretnének legalább hasonló feltételeket megeremteni, mint a korábbi időszakban volt. Mintegy 100 millió forintot költöttek minderre. A zárszámadás tekintetében természetesen lehetnek olyan nézetbeli különbségek, hogy mi kevés vagy éppen mi sok, hiszen az ma már a végrehajtásról szól. Látható, hogy a tartalékok szinte kimerültek, nem voltak olyan jelentős tartalékok, amelyeket át tudtak volna hozni annak érdekében, hogy segítsék az idei évi koncepciót. Mindemellett néhány beruházást jelentősen túlázottnak érez. Fontosnak tarja megvizsgálni a beruházásoknál, hogy valóban a szükséges költségeket fordítsák rá, ne kelljen folyamatosan 50-100 millió forintot „belepumpálni” önrészként, mert a későbbiek folyamán nem lesz rá lehetőségük. Jó példának tartja erre a REPtárat, ahol sokszor kellett plusz forrásokat biztosítani ahhoz, hogy egyáltalán a beruházás befejeződhessen. Összességében megköszönte a költségvetés végrehajtását, amely jelentős munka volt. Bizonyos tételekben lehetnek a frakciók között nézetkülönbségek, de fontosnak találják, hogy ha a zárszámadás elkészül, akkor legalább hasonló módon legyenek egyeztetések majd a költségvetési rendelet előkészítésénél is a későbbiek folyamán. Jelenleg tartózkodni fognak, de mindenképpen gratulált ahhoz, hogy a Gazdasági Igazgatóság mindent elkövetett azért, hogy a város működése egyensúlyban legyen. Gratulált a fejlesztésekhez, hiszen nagyon fontos volt, hogy befejeződjön a Széchenyi városrész rehabilitációja, a kerékpárúti fejlesztések megvalósítása, illetve az út és járda felújítási programok stb. Köszönetet mondott minden közreműködőnek, hiszen a város életében nagyon fontos időszak volt a 2015 év, amely lezárt számos olyan pályázati lehetőséget, amelyre még az előző fejlesztési ciklusban pályáztak meg és közösen döntöttek el.

Bagdi Sándorné képviselő: Megjegyezte, hogy lassan az lesz a tendencia, hogy a költségvetési napirendek tárgyalása kérdések nélkül zajlik le, természetesen vélemény, észrevétel fogalmazódik meg. Jó érzés számára elmondani, hogy hasonlóan az előző évhez, most is egy olyan költségvetést sikerült teljesíteni, amelyet hitelfelvétel nélkül valósított meg az önkormányzat. Kiemelte, hogy szerepel az előterjesztésben egy táblázat, amelyben gazdálkodást meghatározó adatok és mutatószámok vannak a gazdálkodási évre vonatkozólag. A költségvetés elfogadásakor sok kifogás érkezik azzal kapcsolatban, hogy nem az emberek, a lakosok érdekeit szolgálja, ezért kiemelte a következőket, amelyek éppen azt bizonyítják, hogy a szolnoki polgárok létszámát figyelembe véve 1 főre jutó bizonyos adatok milyen emelkedést mutatnak. A felhalmozási célú kiadások, amelyek nagyrészt a pályázati forrásokat jelentik, 1 főre tavaly 49.550.- forint volt, mely az idei évben 106.650.-forintra emelkedett, mely több mint 2,5-szeres növekedést jelent. A felhalmozási célú kiadás összességében 3.613.761.000.- forintról 7.737.465.000.- forintra növekedett. Ezzel összefüggésben van az önkormányzat vagyonának a növekedése is. A mellékletek között szerepel olyan kimutatás is, amelyben a tavalyi évhez képest 3,3 milliárd forinttal nőtt az önkormányzat vagyona. Véleménye szerint ezek figyelembevételével elmondható, hogy gazdálkodás szempontjából problémamentes, kiegyensúlyozott, de nagyon takarékos évről jutottak a végére.

Szabó István alpolgármester: Biztos abban, hogy amikor 24 milliárd forintnak az elosztásáról van szó, akkor természetes, hogy véleménykülönbségek adódhatnak. Vannak akik a beruházás oldalára, mások a szociális területre, vagy az oktatás, a kultúra, a sport és a művészetek területére fordítanak többet. Véleménye szerint büszkék lehetnek arra, hogy minden kötelezettségüket időben, határidőben és pontosan teljesítették, melyet a következőkben is szeretne. Megköszönte a költségvetés teljesítésével kapcsolatos valamennyi segítséget.

Szalay Ferenc polgármester: Egyetértett azzal, hogy sokaknak kell köszönetet mondani, hiszen egy költségvetés teljesítésekor, túl a közvetlenül gazdálkodással foglalkozó igazgatóságon felül is köszönet jár azoknak, akik a leghatékabban használták fel a forrásokat. Köszönetet mondott a Hivatal minden igazgatóságának és azon részének, ahol figyelték, hogy a felhasználás az optimális mellett törvényes és szabályos legyen. Kiemelte a könyvvizsgálói tevékenységet, hiszen fontosak az ellenőrzések, így látható, hogy a jó gazdálkodás mellett tisztességes gazdálkodás folyik a városban. Ahhoz, hogy idáig eljussanak nagyon komoly döntések sorozatára volt szükség. Az Adósságkezelési Komplex Program elindulását megköszönte Kéri József volt igazgatónak, aki határozottan és következetesen érte el, hogy az önkormányzat saját magán kezdjen először takarékoskodni. Hozzávetőleg 1,5 milliárd forintot takarítottak meg a működési kiadásokból, amely nagyon jelentős tétel. Nyilván a Kormány azon döntése, hogy átvállalta az adósságállományát az önkormányzatoknak, lehetővé tette, hogy valóban nullás költségvetéseket tudjanak készíteni. Nagyon fontos a vagyon növekedés, az hogy hogyan érkeznek a pályázati források, hogyan tud termelni a város gazdasága, hiszen a saját lábára is tudott állni. Nem csak a nagy, hanem a kis cégek is nagyon fontosak. Nagyon sok szolnoki cég stabilizálódott, amellyel természetesen az adóbefizetések is nőttek. Mindenkinek megköszönte a munkáját, amely azt eredményezte, hogy egy ilyen költségvetésről beszélhetnek, amely valóban komolyan teljesítette a 2015. évet.

Szavazást rendelt el és megállapította, hogy Szolnok Megyei Jogú Város Közgyűlése – határozathozatalakor jelenlévő képviselők száma 15 fő – 10 igen szavazattal, 2 ellenszavazattal és 3 tartózkodás mellett megalkotta a következő rendeletet:



SZOLNOK MEGYEI JOGÚ VÁROS ÖNKORMÁNYZATA

SZOLNOK VÁROS 2015. ÉVI KÖLTSÉGVETÉSI BESZÁMOLÓJA

I. SZ. KÖTET

ELFOGADTA:
SZOLNOK MEGYEI JOGÚ VÁROS KÖZGYŰLÉSE 10/2016. (IV.29.) ÖNKORMÁNYZATI RENDELETÉVEL

TARTALOMJEGYZÉK

Szolnok Megyei Jogú Város Önkormányzatának 2015. évi költségvetési beszámolója rendelet és indokolás		4-11
Szolnok Megyei Jogú Város Önkormányzatának 2015. évi költségvetési beszámolója mellékletei és függelékei		
1.sz. melléklet	Szolnok Megyei Jogú Város Önkormányzatának 2015. évi költségvetési bevételeinek és kiadásainak teljesítése	12-13
1.a. sz. melléklet	Szolnok Megyei Jogú Város Önkormányzatának 2015. évi normatív, kötött felhasználású állami hozzájárulásának elszámolása	14-18
1.b. sz. melléklet	Szolnok Megyei Jogú Város Önkormányzatának 2015. évi normatív kötött felhasználású állami támogatásainak elszámolása	19-21
1.c. sz. melléklet	Szolnok Megyei Jogú Város Önkormányzatának 2015. évi egyes bevételeinek teljesítése	22-23
1.d. sz. melléklet	Szolnok Megyei Jogú Város Önkormányzatának 2015. évi működési költségvetési bevételeinek forrásösszetétele	24
2.sz. melléklet	Szolnok Megyei Jogú Város Önkormányzatának költségvetési intézményei 2015. évi költségvetési előirányzatainak teljesítése	25-28
2.a sz. melléklet	Szolnok Megyei Jogú Város Polgármesteri Hivatalának 2015. évi egyes kiadási előirányzatainak teljesítése	29
3.sz. melléklet	Szolnok Megyei Jogú Város Önkormányzatának 2015. évi egyes kiadási előirányzatainak teljesítése	30-33
3.a. sz. melléklet	Szolnok Megyei Jogú Város Önkormányzatának 2015. évi költségvetési kiadásainak szöveges leírása (TGA) II. KÖTET	
3.b. sz. melléklet	Szolnok Megyei Jogú Város Önkormányzatának Európai Uniós támogatással megvalósuló projektek 2015. évi teljesítése	34-41
3.c. sz. melléklet	Szolnok Megyei Jogú Város Önkormányzatának 2015. évi kötelező és önként vállalt működési fenntartási kiadásai és bevételei	42-44
4.sz. melléklet	Szolnok Megyei Jogú Város Önkormányzatának 2015. évi költségvetésében a működési célú bevételek és kiadások mérlege	45
4.a. sz. melléklet	Szolnok Megyei Jogú Város Önkormányzatának 2015. évi költségvetésében a tökejellegű bevételek és kiadások mérlege	46
5. sz. melléklet	Szolnok Megyei Jogú Város Önkormányzatának vállalt kötelezettségei célok szerinti és évenkénti bontásban - összefoglaló	47
5.a. sz. melléklet	Szolnok Megyei Jogú Város Önkormányzatának hitel- és kötvényállománya, a visszafizetések ütemezése, valamint kezességvállalása célok szerinti és évenkénti bontásban	48
5.b. sz. melléklet	Szolnok Megyei Jogú Város Önkormányzatának 2015. évi beruházási, felújítási és egyéb felhalmozási célú kötelezettségei célok szerinti bontásban	49-50
5.c. sz. melléklet	Szolnok Megyei Jogú Város Önkormányzatának vállalt kötelezettségeinek szöveges indoklása	51
5.d. sz. melléklet	Szolnok Megyei Jogú Város Önkormányzata által adott közvetett támogatások 2015. évben	52
6.sz. melléklet	Szolnok Megyei Jogú Város Önkormányzatának 2015. évi költségvetési maradvány elszámolásának összefoglalása	53

6.a. sz. melléklet	Szolnok Megyei Jogú Város Önkormányzatának 2015. évi Önkormányzati szintű maradványa	54
6.b. sz. melléklet	Szolnok Megyei Jogú Város Önkormányzata 2015. évi áthúzódó kötelezettségvállalásai	55
6.c. sz. melléklet	Szolnok Megyei Jogú Város Önkormányzata 2015. évi szabad maradványának felosztása	56
7.sz. melléklet	Szolnok Megyei Jogú Város önkormányzati és intézményi bankszámlák egyenlege 2015. december 31-én	57-58
8.sz. melléklet	Szolnok Megyei Jogú Város Önkormányzata 2015. évi mérlege	59-61
9. sz. melléklet	Szolnok Megyei Jogú Város Önkormányzatának 2015. évi vagyonkimutatása a könyvviteli mérlegben szereplő eszközökről és forrásokról	62-68
I. sz. függelék	Szolnok Megyei Jogú Város Önkormányzatának költségvetési intézményeiben az ellátottak 2015. évre tervezett és teljesített gyermekélelmezési napjai	69
II. sz. függelék	Szolnok Megyei Jogú Város Önkormányzata Energia kincstár körébe tartozó intézményeinek 2015. évi tényleges energiafelhasználási normái	70
III. sz. függelék	Szolnok Megyei Jogú Város Intézményszolgálatá önállóan működő intézményeinek élelmezési előirányzatainak teljesítése	71
IV. sz. függelék	Igazgatóságok által összeállított szöveges beszámoló	72-118
V. sz. függelék	A Solnok Megyei Jogú Város Önkormányzata tulajdonában álló gazdálkodó szervezetek működéséből származó kötelezettségek és részesedések alakulása a 2015. évben	119
VI. sz. függelék	Információk a 2015. évi költségvetés teljesítéséről	120-137
VII. sz. függelék	Könyvvizsgálói jelentés	138-139

**SZOLNOK MEGYEI JOGÚ VÁROS KÖZGYŰLÉSÉNEK
10/2016. (IV.29.) ÖNKORMÁNYZATI RENDELETE**

**SZOLNOK MEGYEI JOGÚ VÁROS ÖNKORMÁNYZATA 2015. ÉVI
KÖLTSÉGVETÉSÉNEK TELJESÍTÉSÉRŐL ÖSSZEÁLLÍTOTT BESZÁMOLÓ
JÓVÁHAGYÁSÁRÓL**

Szolnok Megyei Jogú Város Közgyűlése az Alaptörvény 32. cikk (2) bekezdésében meghatározott eredeti jogalkotói hatáskörében, az Alaptörvény 32. cikk (1) bekezdés f) pontjában meghatározott feladatkörében eljárva, Szolnok Megyei Jogú Város Közgyűlésének Pénzügyi Bizottsága véleményének kikérésével, a következőket rendeli el:

1.

2. A költségvetési előirányzatok teljesítése

1. §

- (1) A Közgyűlés Szolnok Megyei Jogú Város Önkormányzata 2015. évi költségvetése végrehajtásáról szóló zárszámadást az 1-6. sz. melléletekben foglaltaknak megfelelően:

46.877.099	ezer forint	bevétellel,
44.730.497	ezer forint	kiadással,
2.146.015	helyesbített maradvánnyal	

hagyja jóvá.

- (2) A Közgyűlés az (1) előző bekezdésben jóváhagyott bevételi és kiadási előirányzatokat, teljesítéseket az alábbi részletezések szerint
- a) Szolnok Megyei Jogú Város Önkormányzata mérlegszerűen bemutatott önkormányzati szintű kiadásait jogcímenként, bevételeit Önkormányzati szinten az 1. számú mellékletben foglaltak szerint,
 - b) a költségvetési intézmények bevételi és kiadási előirányzatainak teljesítését a 2. számú melléletekben foglaltaknak megfelelően,
 - c) a 2015. évi önkormányzati támogatás alapjául szolgáló, intézményi adatközlésen alapuló normatív állami támogatás elszámolását az 1.a. számú mellékletben foglaltaknak megfelelően,
 - d) az igényelt normatív állami támogatás és központosított előirányzatokból származó források jogcímeinek és összegének elszámolását az 1.b. számú mellékletben foglaltak szerint,
 - e) az Önkormányzatnál kezelt feladatok kiadási előirányzatának teljesítését a 3. számú mellékletben foglaltaknak megfelelően,
 - f) az EU-s támogatással megvalósuló programokat és a projektek pénzügyi elszámolását a 3.b. számú melléklet szerint,
 - g) a működési bevételek és kiadások, valamint a tökejellegű bevételek és kiadások mérlegét a 4. és 4.a. számú melléletekben foglaltak szerint,
 - h) a többéves kihatással járó döntésekből származó kötelezettségek címenkénti alakulását az 5. számú mellékletben foglaltaknak megfelelően,

- i) Szolnok Megyei Jogú Város Önkormányzatának a 2015. évi december 31-i állapot szerinti adósságállományát lejárat és eszközök szerinti bontásban az 5.a. számú melléklet szerint hagyja jóvá.

2. Állami költségvetéssel kapcsolatos elszámolások

2. §

- (1) A Közgyűlés megállapítja, hogy a költségvetési év lezárását követően Szolnok Megyei Jogú Város Önkormányzata 2015. évi működési kiadásaihoz a feladatfinanszírozás keretében biztosított állami hozzájárulások elszámolása az 1.a. számú mellékletben foglaltak alapján megtörtént.
- (2) Az előző bekezdésben foglalt elszámolás alapján a Közgyűlés tudomásul veszi, hogy a feladatfinanszírozás keretében Szolnok Megyei Jogú Város Önkormányzatának 17.255 ezer Ft összegű állami támogatás igénylési lehetősége keletkezett.
- (3) A Közgyűlés tudomásul veszi, hogy az állammal szembeni elszámolást követően a Kistérségi Társulásnak 3.530 ezer Ft összegű állami támogatás igénylési lehetősége keletkezett.

3. A 2015. évi maradvány megállapítása

3. §

- (1) A Közgyűlés a maradvány elszámolást a 6., 6.a., 6.b., valamint a 6.c. számú mellékletekben foglalt részletezettséggel tudomásul veszi.
- (2) A Közgyűlés tudomásul veszi, hogy a 6.a. számú mellékletben foglalt intézményi maradvány a Szolnok Megyei Jogú Város Önkormányzata 2015. évi költségvetéséről szóló 3/2015. (II.26.) önkormányzati rendelet 11. § (8) és (9) bekezdéseiben foglalt elszámolási kötelezettség eredményét is tartalmazza.
- (3) A Közgyűlés tudomásul veszi, hogy az e rendelet 6.a. számú mellékletben foglalt Szolnok Megyei Jogú Város Önkormányzata maradvány elszámolását a 6.b. számú mellékletben részletezett kötelezettség terheli.
- (4) A Közgyűlés tudomásul veszi, hogy a 2015. évi maradványból 759.486 ezer Ft a 2016. évi költségvetési feladatok forrására Szolnok Megyei Jogú Város Önkormányzata 2016. évi költségvetéséről szóló 4/2016. (II.26.) önkormányzati rendeletben foglaltak szerint felhasználásra került.
- (5) A Közgyűlés tudomásul veszi, hogy a 2015. évi szabad maradványból 231.731 ezer Ft az Önkormányzat, 343.272 ezer Ft az intézmények 2016. évi feladatainak forrásául szolgál a 6. c. számú mellékletben részletezett módon.
- (6) A Közgyűlés az e rendelet 3.§ (5) bekezdés szerint megállapított 2015. évi szabad maradványból 47.731 ezer Ft-al növeli a 2016. évi költségvetés tartalékát.
- (7) Az önkormányzat jegyzője és a költségvetési szervek vezetői az így megállapított maradványnak a 2016. évi költségvetési előirányzatokon történő átvezetéséről gondoskodni kötelesek.

4. Mérleg és vagyonkimutatás

4. §

- (1) A Közgyűlés az önkormányzat 2015. december 31-i állapot szerinti vagyonát – a 8. számú mellékletben foglalt mérlegben szereplő adatok alapján, valamint a 9. számú mellékletben részletezett módon – 83.686.837 ezer Ft-ban állapítja meg.

5. Záró rendelkezések

5. §

- (1) E rendelet kihirdetését követő napon lép hatályba.
- (2) A Közgyűlés az államháztartásról szóló törvényben hivatkozott mérlegeket és kimutatásokat az 1-5.d., és 8-9. számú mellékletekben foglalt tartalommal határozza meg. A mérlegekre és kimutatásokra vonatkozó tartalmi követelményeket a következő évek költségvetési rendeleteiben és zárszámadási rendeleteiben is érvényesíteni kell.
- (3) Hatályát veszti a 13/2015. (III.27.), 19/2015. (V.29.), 21/2015. (VI.29.), 25/2015. (VIII.28.), 27/2015. (IX.29.), 30/2015. (X.30.), 39/2015. (XII.14.), valamint a 2/2016. (I.29.) önkormányzati rendeletekkel módosított, Szolnok Megyei Jogú Város 2015. évi költségvetéséről szóló 3/2015. (II.26.) önkormányzati rendelet, valamint a Szolnok Város Megyei Jogú Város Önkormányzata 2015. évi gazdálkodásának I. félévi helyzetéről szóló 194/2015. (IX.24.) számú közgyűlési határozat.

Kelt: Szolnok Megyei Jogú Város Közgyűlésének 2016. április 28-i ülésén.

SZOLNOK VÁROS 2015. ÉVI KÖLTSÉGVETÉSÉNEK TELJESÍTÉSÉRŐL SZÓLÓ BESZÁMOLÓ ÁLTALÁNOS INDOKLÁSA

A 2015. évi költségvetés alapját a 263/2015. (XII.10.) számú közgyűlési határozattal elfogadott Szolnok Megyei Jogú Város Önkormányzata 2015. évi költségvetését megállapító rendelet előkészítésére vonatkozó határozat képezte, melynek alapeleme a Közgyűlés által elfogadott 144/2011. (V.26.) számú határozat Szolnok Megyei Jogú Város Adósságkezelési Komplex Programjáról.

Szolnok Város Közgyűlése a 3/2015. (II.26.) önkormányzati rendeletével fogadta el a város 2015. évi költségvetését 20.678.864 ezer Ft bevétellel, 20.678.864 ezer Ft kiadással.

Az első félévben az előző évi pénzmaradványból 26 millió Ft-al növeltük az általános tartalékot, amely az évközi elmaradt bevételek pótlását, a felmerülő többletkiadások forrásigényét szolgálja, illetve 337 millió Ft-ot biztosítottunk az áthúzódó kiadások fedezetére.

A Közgyűlés a 2015. évi költségvetés előirányzatait nyolc alkalommal módosította. Az előirányzatok módosítása az alábbiak szerint foglalható össze:

adatok ezer Ft-ban

Bevételek	Eredeti előirányzat	Módosított előirányzat	Növekedés (+); csökkenés (-)	Változás %-ban
I. Működési bevételek	9 175 860	9 867 267	691 407	7,54%
II. Önkormányzat működési támogatásai	2 955 929	3 291 047	335 118	11,34%
III. Felhalmozási jellegű bevételek	56 000	64 682	8 682	15,50%
IV. Véglegesen átvett pénzeszközök	5 732 240	6 923 760	1 191 520	20,79%
V. Finanszírozási bevételek	2 758 835	2 697 706	-61 129	-2,22%
VI. Pénzügyi elszámolások		1 270 155	1 270 155	
Bevételek összesen	20 678 864	24 114 617	2 969 735	16,61%

adatok ezer Ft-ban

Kiadások	Eredeti előirányzat	Módosított előirányzat	Növekedés(+); csökkenés (-)	Változás %-ban
I. Intézmények elemi kiadásai	7 453 641	8 251 149	797 508	10,70%
II. Önkormányzat kiadásai	13 213 423	15 197 976	1 984 553	15,02%
III. Nemzetiségi önkormányzatok	11 800	9 716	-2 084	-17,66%
IV. Pénzügyi elszámolások		655 776	655 776	
Kiadások összesen	20 678 864	24 114 617	3 435 753	16,61%

A költségvetés előirányzata 20.678.864 ezer Ft-ról, 24.114.617 ezer Ft-ra módosult, mely az eredeti előirányzathoz viszonyítva 16,61 %-os - növekedést jelent.

Ennek eredményeképpen a költségvetés főösszege 3.436 millió Ft-tal növekedett, melyet részben az állami támogatások évközi változása, részben a hivatali és az intézményi körben végrehajtott saját hatáskörű előirányzat módosítása, valamint az előző évi pénzmaradvány átvezetése indokolt. A növekedés magába foglalja az átmenetileg lekötött pénzeszközök forgalmát, mely a számviteli előírások változása miatt, előirányzatként mind bevételként mind kiadasként megjelent.

A 797.508 ezer Ft-os intézményi kiadási előirányzat növekedése az előző évi pénzmaradvány jóváhagyása 225.852 ezer Ft, 527.737 ezer Ft saját hatáskörben kezdeményezett, intézményi többletbevételek felhasználására vonatkozó javaslatok elfogadása, valamint az önkormányzat által biztosított 43.919 ezer Ft pótelőirányzathoz ered.

Bevételek teljesítése

Az előző évhez hasonlóan a 2015. évi költségvetés sem volt forráshiányos, így a tervezett feladatok teljesítése nem okozott számottevő likviditási problémát. Ennek következtében a gazdálkodás menedzselésében, irányításában elsősorban azt a követelményt kellett érvényesíteni, hogy a tervezett bevételek beszedésre kerüljenek, az önkormányzati támogatások mellett kellő forrást biztosítsanak a működéshez.

A Szolnok Megyei Jogú Város Közgyűlése a 2015. évi költségvetéséről szóló rendeletének 13. § (10) bekezdése értelmében felhatalmazta a Polgármestert arra, hogy az átmenetileg szabaddá váló saját bevételekből származó pénzeszközöket maximum 3 hónapos futamidőre történő államilag garantált hozamú értékpapír vásárlására, ilyen jellegű betétben történő pénzeszköz elhelyezésére.

Az év során 44 alkalommal kötöttünk le – kizárólag a számlavezető pénzügyintézetnél és ügyelve arra, hogy a likviditás és a folyamatos kifizetések biztosítva legyenek – különböző nagyságú összeget, 1-2 hetes időtartamra, amelyek összességében 15.601 ezer Ft kamat bevételt eredményeztek.

A pénzügyi elszámolások magas teljesítését az átmenetileg szabad pénzeszközök ismétlődő lekötésének és lejáratkori visszavezetésének kiadási és bevételi könyvelési technikája okozza.

Működési bevételek teljesítése

Az intézményi bevételek a 2. sz. mellékletben részletezett módon teljesültek. A tervezettől 18,46%-al való elmaradás oka egyrészt a Szigligeti Színház gazdasági társasággá való átalakulása miatt keletkezett. A másik ok a Damjanich János Múzeumnál az M4 gyorsforgalmi út Abony-Fegyvernek szakaszának építéséhez kapcsolódik. 2014-ben a NIF Zrt-vel 387.383 m² terület régészeti munkáira kötöttek keretszerződést, amiből a feltárási munkák jelentős része áthúzódott 2015. évre. Ezeknek a munkáknak a bevételi és kiadási oldala is megtervezésre került a Múzeum 2015. évi költségvetésében. A terepen végzett munkák során kiderült, hogy kb. az összterület egy negyed része nem tartalmazott régészeti objektumot - ún. negatív terület -, így ezekre a szerződés szerint nem lehetett munkadíjat kiszámlázni. Összesen 284.483 m² terület került régészeti feltárássra, és kiszámlázásra a megbízó felé. Ez jelentős bevétel kiesést jelentett, azonban a kiadási oldala sem teljesült. A munkák befejeződtek, a végelszámolás a NIF Zrt-vel megtörtént.

Az intézmények saját bevételei alapvetően az intézmények által nyújtott szolgáltatások ellenértékét tartalmazzák, beleértve a gyermekétkeztetés biztosítását is.

A helyi adóbevételek forrásteremtő szerepe a költségvetésben jelentős. Városunkban a lakosság mintegy egynegyede fizet valamilyen típusú helyi adót. (1. sz. melléklet) A költségvetésben előírányzott iparüzési adó 358 millió Ft-al több bevételt eredményezett.

Az építményadóban, a folyamatos és intenzív felderítő munkának is köszönhetően a tervezett bevétel túlteljesült. A gépjárműadó a tervezett szinten teljesült.

Az Önkormányzatban kezelt egyes bevételek a következőképpen alakultak (1.c. melléklet)

Az Önkormányzat működési bevételei a tervezetnek megfelelően alakult. A működési célú átvett pénzeszközök a feladatokhoz igazodóan teljesültek.

Jelentősen elmaradt a tervezett Áfa bevétel az előírányzattól, melynek oka, hogy a kiadások az év végén történtek és így az adóbevételek teljesítése várhatóan 2016. évben realizálódik.

A Tulajdonosi bevételeknél a koncessziós díjak elmaradnak a tervezettől. Az Alfa-Nova Kft 2 beruházását nem tudta befejezni december 31-ig a beruházások üzembe helyezéséhez kizárólag fűtési idényben elvégezhető beszabályozási munkák és próbaüzemi eljárások miatt.

A VCSM Zrt. koncessziós díjbevétele elmaradt része 2016. év elején érkezett meg.

A véglegesen átvett pénzeszközök teljesítése alapvetően a megvalósuló feladatokhoz kapcsolódik. Ennek megfelelően a működési és felhalmozási célú források teljesültek.

A 2015. évi költségvetésben tervezett fejlesztések, beruházások a feladatok megvalósulási ütemével összhangban teljesültek. A kiadásokhoz szükséges források a kifizetésekkel rendelkezésre álltak.

A fejlesztési feladatok tekintetében a 2007-2013-as uniós ciklusban megvalósulásra kerülő projektek zárása megtörtént. A záró elszámolások elkészültek, az Irányító Hatósághoz beküldésre kerültek.

Állami források

A működéshez kapcsolódó állami támogatások teljesítése a tervezettnél megfelelően alakult. (1.a.sz. melléklet)

A működéshez kapcsolódó állami támogatások 335 millió Ft-tal nőttek, melyből az év közben igényelhető központosított és kiegészítő támogatások összege 79 millió Ft, melynek része a helyi szervezési intézkedésekhez kapcsolódó támogatás 1.560 ezer Ft, a gyermekszegénység elleni program keretében nyári étkeztetés 16.574 ezer Ft, a helyi közösségi közlekedés támogatására 36.256 ezer Ft illetve közérdekű kéményseprő-ipari közszolgáltató meg nem térülő költségeinek támogatására 24.556 ezer Ft.

Egyéb működési támogatás jogcímen 75.267 ezer Ft többlet állami támogatást kapott az Önkormányzat, ami a költségvetési szerveknél foglalkoztatottak bérkompenzációja 59.479 ezer Ft, szociális és gyermekvédelmi ágazatban dolgozók részére nyújtott kiegészítő pótlék 15.709 ezer Ft, illetve póttámogatásként 79 ezer Ft-ot.

Az állammal közösen finanszírozott egyes szociális feladatok támogatásának igényléséből 127.812 ezer Ft forrást kaptunk.

A gyermekétkeztetési feladatok támogatására év közben 26.172 ezer Ft kiegészítő támogatás érkezett.

Az állami támogatások keretében (1.c.sz. melléklet) a fejlesztésekhez kapcsolódóan összesen 11,6 millió Ft támogatást kapott az Önkormányzat. Az „Art” mozihálózat digitális fejlesztéséhez 9 millió Ft-ot, a Könyvtári és közművelődési érdekeltség-növelő támogatás, muzeális intézmények szakmai támogatására 2,6 millió Ft-ot.

Kiadások teljesítése

Az önkormányzati kiadások alapvetően biztosították a tervezett feladatok ellátását, a működési költségvetésben a tervezett feladatok megvalósultak, egyes fejlesztési feladatok esetében a megvalósítás áthúzódik a következő évekre. A költségvetés kiadási előirányzatainak ésszerű és hatékony felhasználása, a tartalékok céljellegetnek biztosítása fegyelmezett gazdálkodást igényelt.

Az év során a takarékoság és visszafogottság volt jellemző. Az Adósságkezelési Komplex Programban megfogalmazott elvek egész évben hatékonyan érvényesültek.

Adósságszolgálat

Az elmúlt évben hitel felvételére nem került sor.

A közoktatási intézmények átszervezését követően az elmúlt évben kialakultak a fenntartás és üzemeltetés feladatai a végrehajtáshoz szükséges együttműködés.

Az önkormányzati feladatok ellátására az intézményi körben mintegy 7,047 milliárd Ft, az Önkormányzatnál megvalósuló feladatokra közel 13,268 milliárd Ft felhasználására került sor.

A beszámolási időszakban bér és járulékaira 3,95 milliárd Ft került felhasználásra. A kiadások között 2015. évben is meghatározó volt a működési-üzemeltetési feladatok teljesítése, melyre 6,026 milliárd, a támogatásokra, egyéb működési célú kiadásokra 2,3 milliárd Ft, az ellátottak pénzbeli juttatására 0,25 milliárd Ft került felhasználásra. A beruházások és fejlesztések megvalósítására közel 7,737 milliárd Ft-ot fordítottunk.

Működés-üzemeltetés feladatai

A város költségvetési tervezési rendszere az előző években módosult, így az egyes szakmai feladathoz tartozó kiadások, kötelező és önként vállalt feladatok tervezési alapegységeként is kimutatásra kerültek. Az így kialakított rendszer megteremtette a feladatfinanszírozás alapjait, mely a város által korábban használt PPPS költségvetési tervezési technika továbbfejlesztéséből származott.

Mindezek jelentősége erőteljesen a 2015. évi költségvetés kialakításánál mutatkozott. A 2015. évi költségvetés működési-üzemeltetési feladatainak tervezési gazdálkodási alapegységek szerinti teljesítéséről e rendelet 3.a. sz. mellékletben foglalt adatok adnak részletes információkat, míg a rendelet IV. számú függeléke szöveges értékeléssel egészíti ki a pénzügyi és naturális adatokat.

Állami Számvevőszék Intézkedési terve

Az Állami Számvevőszék 2007 - 2010. évek gazdálkodási rendszerének vizsgálatáról készült intézkedési tervben megfogalmazott elvek alapján készült el a 2015. évi beszámoló.

Részletes Indokolás

1.§

A hatályos jogszabályi előírásainak megfelelően a város 2015. évi költségvetési előirányzatainak teljesítését a (2) bekezdésben részletezett jogcímeknek megfelelően kell bemutatni.

2.§

A beszámoló keretében kerül sor az állami költségvetéssel kapcsolatos elszámolások elfogadására. Ennek alapján a feladat finanszírozáshoz kapcsolódó állami hozzájárulások, valamint a központosított állami támogatásokból származó források felhasználásnak megfelelően, összességében 20.785 ezer forint összegű állami támogatás igénylés keletkezett.

A Magyar Államkincstár elszámolási rendjéből következően az elszámolás tartalmazza a Kistérségi Társulás állammal szembeni igénylést is, melynek összege 3.530 ezer Ft.

3.§

A pénzügyi teljesítések alapján meg kell határozni a gazdálkodás eredményeképpen a maradványt, mind az intézmények, mind a polgármesteri hivatalban kezelt feladatok esetében. A szakasz előírásai azt biztosítják, hogy a kötelezettséggel terhelt és az intézményi fedezettel rendelkező felülvizsgált maradványok felhasználhatók a mérlegben kimutatott kötelezettségek teljesítésére.

4.§

A hatályos jogszabályi előírásoknak megfelelően a vagyonkimutatást a könyvviteli mérlegben szereplő eszközökről és forrásokról el kell fogadni.

5.§

Hatályba lépésről és hatályon kívül helyezésről szóló rendelkezéseket tartalmaz.

**Szolnok Megyei Jogú Város Önkormányzatának
2015. évi költségvetési bevételeinek és kiadásainak teljesítése**

adatok ezer Ft-ban

BEVÉTELEK					KIADÁSOK				
	Eredeti előirányzat	Módosított előirányzat	Teljesítés	Teljesítés %-a		Eredeti előirányzat	Módosított előirányzat	Teljesítés	Teljesítés %-a
I. Működési bevételek	9 175 860	9 867 267	9 426 248	95,53%	I. Intézmények elemi kiadásai	7 453 641	8 251 149	7 046 672	85,40%
					Ebből: <i>Polgármesteri Hivatal</i>	994 832	1 140 520	1 096 573	96,15%
1. Intézményi működési bevételek	1 471 245	1 582 716	1 290 609	81,54%					
2. Önkormányzat közhatalmi bevétele	5 677 000	5 677 657	6 132 250	108,01%	II. Önkormányzat kiadásai	13 213 423	15 197 976	13 268 363	87,30%
2.1. Közhatalmi bevételek	5 677 000	5 677 000	6 131 162	108,00%	<i>Önkormányzat működési kiadásai</i>	4 022 568	6 253 516	5 866 601	93,81%
<i>Melyből: Iparüzési adóbevétel</i>	3 900 000	3 900 000	4 258 466	109,19%	<i>Önkormányzat fejlesztési kiadásai</i>	9 190 855	8 944 460	7 401 762	82,75%
<i>Építményadó</i>	1 520 000	1 520 000	1 622 116	106,72%	Ebből:				
<i>Idegenforgalmi adó</i>	7 000	7 000	7 663	109,47%	<i>Működési költségvetés céltartaléka</i>	373 986	21 087		
<i>Talajterhelési díj</i>	3 000	3 000	2 903	96,77%	<i>Fejlesztési feladatok céltartaléka</i>	541 973	131 209		
<i>Pótlék, bírság</i>	37 000	37 000	29 078	78,59%	<i>Általános tartalék</i>	60 000	13 852		
<i>Gépjárműadó</i>	210 000	210 000	210 936	100,45%					
2.2. Intézmények közhatalmi bevételei		657	1 088	165,60%					
3. Önkormányzat működési bevétele	2 027 615	2 606 894	2 003 389	76,85%					
3.1. Működési bevételek	2 027 615	2 606 894	2 003 389	76,85%					
II. Önkormányzat működési támogatásai	2 955 929	3 291 047	3 291 047	100,00%	III. Nemzetiségi Önkormányzatok	11 800	9 716	9 716	100,00%
1.2.1 Önkormányzat működési támogatásai	2 955 929	3 291 047	3 291 047	100,00%	<i>Egyéb működési célú kiadások</i>				
1.2.1.1. Helyi Önkormányzatok működésének általános támogatása	483 676	489 532	489 532	100,00%	<i>Szolnok Megyei Jogú Város Roma Nemzetiségi Önkormányzat</i>	6 800	6 800	6 800	100,00%
1.2.1.2. Települési Önkormányzatok egyes köznevelési feladatainak támogatása	1 130 098	1 124 139	1 124 139	100,00%	<i>Szolnoki Lengyel Nemzetiségi Önkormányzat</i>	2 500	2 500	2 500	100,00%
1.2.1.3. Települési Önkormányzatok szociális, gyermekjóléti és gyermekétkeztetési feladatainak támogatása	606 716	787 500	787 500	100,00%	<i>Szolnoki Ukrán Nemzetiségi Önkormányzat</i>	2 500	416	416	100,00%
1.2.1.4. Települési Önkormányzatok kulturális feladatainak támogatása	735 439	735 663	735 663	100,00%					
1.2.1.5 A helyi önkormányzatok kiegészítő támogatásai		78 946	78 946	100,00%					
1.2.1.6 Egyéb működési célú támogatások		75 267	75 267	100,00%					

BEVÉTELEK	Eredeti előirányzat	Módosított előirányzat	Teljesítés	Teljesítés %-a	KIADÁSOK	Eredeti előirányzat	Módosított előirányzat	Teljesítés	Teljesítés %-a
III. Felhalmozási jellegű bevételek	56 000	64 682	78 230	120,95%					
1. Felhalmozási bevételek	56 000	64 682	78 230	120,95%	<i>Kiemelt előirányzatok</i>				
<i>Melyből: Intézmények</i>		54	1 471	2724,07%	Személyi juttatás	3 293 623	3 403 543	3 108 610	91,33%
IV. Véglegesen átvett pénzeszközök	5 732 240	6 923 760	6 233 710	90,03%	Munkaadókat terhelő járulékok és szociális hozzájárulási adó	878 288	917 221	841 388	91,73%
1.4.1 Működésre átvett pénzeszközök	223 014	821 470	815 782	99,31%	Dologi kiadás	5 110 646	6 990 427	6 025 825	86,20%
1.4.1.1. Működési célú támogatások államháztartáson belülről	223 014	795 115	789 407	99,28%	Ellátottak pénzbeli juttatásai	145 020	301 008	249 924	83,03%
<i>Melyből: Intézmények</i>	<i>223 014</i>	<i>638 221</i>	<i>628 702</i>	<i>98,51%</i>	Egyéb működési célú kiadások	1 504 646	2 388 030	2 351 823	98,48%
<i>ebből: OEP-től átvett pénzeszköz</i>	<i>195 610</i>	<i>195 610</i>	<i>193 415</i>	<i>98,88%</i>	Felhalmozási kiadások	8 758 882	9 282 748	7 737 465	83,35%
1.4.1.2. Működési célú átvett pénzeszközök		26 355	26 375	100,08%	<i>Beruházási kiadások</i>	4 495 872	5 314 153	4 720 886	88,84%
<i>Melyből: Intézmények</i>			20		<i>Felújítási kiadások</i>	3 699 744	3 669 907	2 891 528	78,79%
1.4.2. Felhalmozásra átvett pénzeszközök	5 509 226	6 102 290	5 417 928	88,79%	<i>Egyéb felhalmozási kiadások</i>	563 266	298 688	125 051	41,87%
1.4.2.1. Felhalmozási célú támogatások államháztartáson belülről	5 509 026	6 084 637	5 399 066	88,73%					
Egyéb felhalmozási célú támogatások	5 509 026	6 072 670	5 387 099	88,71%					
Felhalmozási célú önkormányzati támogatások		11 619	11 619	100,00%					
Intézmények		348	348	100,00%					
1.4.2.2. Felhalmozási célú átvett pénzeszközök	200	17 653	18 862	106,85%					
V. Finanszírozási bevételek	2 758 835	2 697 706	2 697 706	100,00%					
1. Előző évi pénzmaradvány igénybevétele működési célra	366 585	305 456	305 456	100,00%					
2. Előző évi pénzmaradvány igénybevétele fejlesztési célra	2 392 250	2 392 250	2 392 250	100,00%					
VI. Pénzügyi elszámolások		1 270 155	25 150 158	1980,09%	IV. Pénzügyi elszámolások		655 776	24 405 746	3721,66%
Átmenetileg szabad pénzeszközök lekötésének bevétele		1 139 997	25 020 000	2194,74%	Átmenetileg szabad pénzeszközök lekötése			23 880 000	
Összesen (átmenetileg szabad pénzeszközök lekötése nélkül)	20 678 864	22 974 620	21 857 099	95,14%	Összesen (átmenetileg szabad pénzeszközök lekötése nélkül)	20 678 864	24 114 617	20 850 497	86,46%
Összesen	20 678 864	24 114 617	46 877 099	194,39%	Összesen	20 678 864	24 114 617	44 730 497	185,49%
Szolnoki Kistérség Többcélú Társulása feladatok	841 798	1 012 551	1 012 551	100,00%	Szolnoki Kistérség Többcélú Társulása feladatok ellátása	841 798	1 012 551	1 010 552	99,80%
Mindösszesen	21 520 662	25 127 168	47 889 650	190,59%	Mindösszesen	42 199 526	49 241 785	66 591 546	135,23%

Pénzkészlet január 1-jén
Pénzkészlet december 31-én

3 510 104
2 216 529

**Szolnok Megyei Jogú Város Önkormányzatának
2015. évi normatív, kötött felhasználású állami hozzájárulásának elszámolása**

adatok ezer Ft-ban

Megnevezés	Eredeti támogatás			Módosított támogatás			Ténylegesen felhasznált támogatás			Eltérés	
	naturális mutató	Ft mutató	Állami támogatás	naturális mutató	Ft mutató	Állami támogatás	naturális mutató	Ft mutató	Állami támogatás	Pénzügyileg rendezett	2015. évi rendező tétel
I. A helyi Önkormányzatok működésének általános támogatása			483 676			489 532			489 532		
<i>1. Települési önkormányzatok működésének támogatása 1.a) + 1.e) együtt</i>			<i>1 418 341</i>			<i>1 424 197</i>			<i>483 676</i>		
a) Önkormányzati hivatal működésének támogatása		4 580 000	723 731			729 587					
b) Település-üzemeltetéshez kapcsolódó feladatellátás támogatása			487 773			487 773					
ba) A zöldterület-gazdálkodással kapcsolatos feladatok ellátásának támogatása	3 855,90	22 300	85 986		22 300	85 986					
bb) Közvilágítás fenntartásának támogatása	415 000	521,2	216 298			216 298					
bc) Köztemető fenntartással kapcsolatos feladatok támogatása			243			243					
bd) Közutak fenntartásának támogatása			185 246			185 246					
c) Egyéb önkormányzati feladatok támogatása*		2 700	196 922		2 700	196 922					
d) Lakott külterülettel kapcsolatos feladatok támogatása		2 550	908		2 550	908					
e) Üdülőhelyi feladatok támogatása	5 811 000	1,55	9 007		1,55	9 007					
Beszámítás (A számított bevétel a 2013. évi iparüzési adóalap 0,55%-a)			934 665			934 665					
<i>6. 2014. évről áthúzódó bérkompenzáció támogatása</i>						<i>5 856</i>			<i>5 856</i>		
II. Települési Önkormányzatok egyes köznevelési feladatainak támogatása			1 130 098			1 124 139			1 116 562		-7 577
<i>1. Óvodapedagógusok, és az óvodapedagógusok nevelő munkáját közvetlenül segítők bértámogatása</i>			<i>964 464</i>			<i>953 108</i>			<i>946 721</i>		<i>-6 387</i>
óvodapedagógusok átlagbérének és közterheinek elismert összege		4 152 000	733 105		4 152 000	723 832		4 152 000	710 683		<i>-13 149</i>
óvodapedagógusok átlagbérének és közterheinek elismert pótlólagos összege a 2015/2016. nevelési évre		35 000	6 359		35 000	6 076		35 000	5 743		<i>-333</i>
óvodapedagógusok nevelőmunkáját közvetlenül segítők átlagbérének és közterheinek elismert összege		1 800 000	225 000		1 800 000	223 200		1 800 000	223 200		
pedagógus szakképzettséggel rendelkező, óvodapedagógusok nevelő munkáját közvetlenül segítők száma a Köznevelési tv. 2. melléklete szerint								4 152 000	6 920		<i>6 920</i>

Megnevezés	Eredeti támogatás			Módosított támogatás			Ténylegesen felhasznált támogatás			Eltérés	
	naturális mutató	Ft mutató	Állami támogatás	naturális mutató	Ft mutató	Állami támogatás	naturális mutató	Ft mutató	Állami támogatás	Pénzügyileg rendezett	2015. évi rendező tétel
pedagógus szakképzettséggel rendelkező, óvodapedagógusok nevelő munkáját közvetlenül segítők pótlólagos támogatása								35 000	175		175
2. Óvodaműködtetés támogatás	2 026	70 000	141 820			137 923	1 953	70 000	136 733		-1 190
4. A köznevelési intézmények működtetéséhez kapcsolódó támogatás						8 908			8 908		
5. Kiegészítő támogatás az óvodapedagógusok minőségéből adódó többletkiadásokhoz			23 814			24 200			24 200		
Alapfokozatú végzettségű óvodapedagógusok			20 984			21 370			21 370		
(1) Pedagógus II. kategóriába sorolt óvodapedagógusok kiegészítő támogatás	45	352 000	15 840	45	352 000	15 840	45	352 000	15 840		
(2) Mesterpedagógusok kategóriába sorolt óvodapedagógusok kiegészítő támogatása	4	1 286 000	5 144	4	1 286 000	5 530	4	1 286 000	5 530		
Mesterfokozatú végzettségű óvodapedagógusok	2	1 415 000	2 830	2	1 415 000	2 830	2	1 415 000	2 830		
III. A települési Önkormányzatok szociális, gyermekjóléti és gyermekétkeztetési feladatainak támogatása			606 716			787 500			812 677	-976	25 177
1. Egyes jövedelempótló támogatások kiegészítése						127 812			127 716		-96
Rendszeres szociális segély						22 795			22 795		
Foglalkoztatást helyettesítő támogatás						64 390			64 390		
Adósságkezelési szolgáltatás						9 193			8 827		-366
Lakásfenntartási támogatás						30 834			31 104		270
Óvodáztatási támogatás						600			600		
3. Egyes szociális és gyermekjóléti feladatok támogatása			162 139			164 387			186 572		22 185
j) Gyermek napközbeni ellátása			162 139			164 387			186 572		22 185
ja) Bölcsődei ellátás - nem fogyatékos, hátrányos helyzetű gyermek	293	494 100	144 771	308	494 100	152 183	350	494 100	172 935		20 752
ja) Bölcsődei ellátás - nem fogyatékos, nem hátrányos helyzetű gyermek	9	518 805	4 669	10	518 805	5 188	10	518 805	5 188		
ja) Bölcsődei ellátás - nem fogyatékos, halmozottan hátrányos helyzetű gyermek	7	543 510	3 805	2	543 510	1 087	6	543 510	3 261		2 174
ja) Bölcsődei ellátás - fogyatékos, gyermek	12	741 150	8 894	8	741 150	5 929	7	741 150	5 188		-741
5. Gyermekétkeztetés támogatása			444 577			471 043			475 107		4 064
a) A finanszírozás szempontjából elismert dolgozók bértámogatása	143,23	1 632 000	233 751	143,41	1 632 000	234 045	145,9	1 632 000	238 109		4 064
b) Gyermekétkeztetés üzemeltetési támogatása			210 826			236 998			236 998		
6. Szociális ágazati pótlék						24 258			23 282		-976

Megnevezés	Eredeti támogatás			Módosított támogatás			Ténylegesen felhasznált támogatás			Eltérés	
	naturális mutató	Ft mutató	Állami támogatás	naturális mutató	Ft mutató	Állami támogatás	naturális mutató	Ft mutató	Állami támogatás	Pénzügyileg rendezett	2015. évi rendező tétel
IV. A települési Önkormányzatok kulturális feladatainak támogatása			735 439			735 663			735 663		
<i>1. Könyvtári, közművelődési és múzeumi feladatok támogatása</i>			311 339			311 563			311 563		
a) Megyei hatókörű városi múzeumok feladatainak támogatása			115 900			115 900			115 900		
b) Megyei könyvtárak feladatainak támogatása			129 100			129 100			129 100		
c) Megyeszékhely megyei jogú városok közművelődési támogatása	72 934	400	29 174	72 934	400	29 174	72 934	400	29 174		
h) Megyei könyvtár kistelepülési könyvtári célú kiegészítő támogatása			37 165			37 165			37 165		
i) A települési önkormányzatok könyvtári célú érdekeltség-növelő támogatása						224			224		
<i>2. A települési önkormányzatok által fenntartott, illetve támogatott előadó-művészeti szervezetek támogatása</i>			424 100			424 100			424 100		
aba) A kiemelt minőségű színházművészeti szervezetek művészeti támogatása			328 700			328 700			328 700		
cab) A kiemelt minőségű zenekarok támogatása (Szolnoki Szimfonikus Zenekar)			70 600			70 600			70 600		
cbb) A kiemelt minőségű énekarok támogatása (Szolnoki Bartók Béla Kamarakórus)			24 800			24 800			24 800		
A helyi önkormányzatok kiegészítő támogatásai						78 946			78 946		
<i>1. Helyi önkormányzatok működési célú költségvetési támogatásai</i>						78 946			78 946		
2. Helyi szervezési intézkedésekhez kapcsolódó többletkiadások támogatása						1 560			1 560		
3. Gyermekszegénység elleni program keretében nyári étkeztetés biztosítása						16 574			16 574		
5. A települési önkormányzatok helyi közösségi közlekedésének támogatása						36 256			36 256		
8. A közérdekű kéményseprő- ipari közszolgáltató meg nem térülő költségeinek támogatása						24 556			24 556		
Egyéb működési célú támogatások						75 267			74 922		-345
1. A 2015. évi bérkompenzáció támogatása						59 479			59 479		
2. Magyar Államkincstár felülvizsgálata alapján 2013. évi póttámogatás						79			79		
3. A szociális ágazatban dolgozók részére nyújtott kiegészítő pótlék kifizetéséhez kapcsolódó támogatás						15 709			15 364		-345
Szolnok Megyei Jogú Város Önkormányzata összesen			2 955 929			3 291 047			3 154 434	-976	17 255

Megnevezés	Eredeti támogatás			Módosított támogatás			Ténylegesen felhasznált támogatás			Eltérés	
	naturális mutató	Ft mutató	Állami támogatás	naturális mutató	Ft mutató	Állami támogatás	naturális mutató	Ft mutató	Állami támogatás	Pénzügyileg rendezett	2015. évi rendező tétel
III. Települési Önkormányzatok szociális, gyermekjóléti és gyermekétkeztetési feladatainak támogatása (Szolnoki Kistérség Többcélú Társulása)			841 798			1 010 551			1 013 513	-568	2 962
<i>3. Egyes szociális és gyermekjóléti és gyermekétkeztetési feladatok támogatása-társulás által történő feladatellátás</i>			479 642			483 634			487 263		3 629
a) Szociális és gyermekjóléti alapszolgáltatások általános feladatai - családsegítés			111 758			111 758			111 758		
ac)(1) 110000 fő lakosság szám felett működési engedéllyel- családsegítés	14,0903	3 950 000	27 828	14,0903	3 950 000	27 828	14,0903	3 950 000	27 828		
ad) (1) társulási kiegészítés - családsegítés		300	33 817		300	33 817		300	33 817		
ac) (2) 110000 fő lakosságszám felett működési engedéllyel - gyermekjóléti szolgálat	14,0903	3 950 000	27 828	14,0903	3 950 000	27 828	14,0903	3 950 000	27 828		
ad) (2) társulási kiegészítés - gyermekjóléti szolgálat		1 200	22 285		1 200	22 285		1 200	22 285		
b) gyermekjóléti központ			2 099			2 099			2 099		
c) szociális étkeztetés -társulás által történő feladatellátás		60 896	71 188		60 896	68 569		60 896	70 518		1 949
d) házi segítségnyújtás - társulás által történő feladatellátás		188 500	163 430		188 500	164 749		188 500	164 184		-565
e) falugondnoki vagy tanyagondnoki szolgáltatás		2 500 000	12 500		2 500 000	12 500		2 500 000	12 500		
f) (2) időskorúak nappali intézményi ellátása - társulás által történő feladatellátás		163 500	45 453		163 500	50 195		163 500	50 521		326
g) (2) fogyatékos személyek nappali intézményi ellátása -társulás által történő feladatellátása		550 000	9 900		550 000	10 450		550 000	9 350		-1 100
g) (6) demens személyek nappali intézményi ellátása - társulás által történő feladatellátás		550 000	18 700		550 000	18 700		550 000	19 250		550
h) (2) pszichiátriai betegek nappali intézményi ellátása - társulás által történő feladatellátás		372 000	9 300		372 000	9 300		372 000	9 672		372
h) (4) foglalkoztatási támogatásban részesülő, nappali intézményben ellátott pszichiátriai betegek száma - társulás által történő feladatellátás		148 800	893		148 800	893		148 800	744		-149
h) (6) szenvedélybetegek nappali intézményi ellátása - társulás által történő feladatellátás		372 000	1 860		372 000	1 860		372 000	1 860		
i) (2) hajléktalanok nappali intézményi ellátása - társulás által történő feladatellátás		247 320	9 893		247 320	9 893		247 320	11 624		1 731
k)(6) hajléktalanok átmeneti szállása, éjjeli menedékhely összesen - társulás által történő feladatellátás		515 185	22 668		515 185	22 668		515 185	23 183		515

Megnevezés	Eredeti támogatás			Módosított támogatás			Ténylegesen felhasznált támogatás			Eltérés	
	naturális mutató	Ft mutató	Állami támogatás	naturális mutató	Ft mutató	Állami támogatás	naturális mutató	Ft mutató	Állami támogatás	Pénzügyileg rendezett	2015. évi rendező tétel
<i>4. A települési önkormányzatok által az idősek átmeneti és tartós, valamint a hajléktalan személyek részére nyújtott tartós szociális szakosított ellátási feladatok támogatása</i>			362 156			400 654			400 003		-651
a) a finanszírozás szempontjából elismert szakmai dolgozók bértámogatása		2 606 040	253 437		2 606 040	256 043		2 606 040	255 392		-651
b) intézmény-üzemeltetési támogatás			108 426			144 318			144 611		293
c) helyettes szülő			293			293					-293
<i>6. Szociális ágazati pótlék</i>						60 792			60 224	-568	
Egyéb működési célú támogatások						65 471			66 023		552
1. A 2014. évről áthúzódó bérkompenzáció támogatása						2 423			2 423		
2. A 2015. évi bérkompenzáció támogatása						27 884			27 884		
3. A szociális ágazatban dolgozók részére nyújtott kiegészítő pótlék kifizetéséhez kapcsolódó támogatás						35 164			35 716		552
Szolnoki Kistérség Többcélú Társulása összesen			841 798			1 010 551			1 013 513	-568	3 530
Önkormányzat állami hozzájárulásai összesen			3 797 727			4 301 598			4 167 947	-1 544	20 785

**Szolnok Megyei Jogú Város Önkormányzatának
2015. évi normatív kötött felhasználású állami támogatásainak elszámolása**

adatok ezer Ft-ban

Megnevezés	Eredeti előirányzat	Évközi előirányzat módosítások	Módosított előirányzat	Állami támogatás teljesítése
I. A helyi Önkormányzatok működésének általános támogatása	483 676	5 856	489 532	489 532
<i>1. Települési önkormányzatok működésének támogatása 1.a) + 1.e) együtt</i>	<i>1 418 341</i>	<i>5 856</i>	<i>1 424 197</i>	<i>483 676</i>
a) Önkormányzati hivatal működésének támogatása	723 731	5 856	729 587	483 676
b) Település-üzemeltetéshez kapcsolódó feladatellátás támogatása	487 773		487 773	
ba) A zöldterület-gazdálkodással kapcsolatos feladatok ellátásának támogatása	85 986		85 986	
bb) Közvilágítás fenntartásának támogatása	216 298		216 298	
bc) Köztemető fenntartással kapcsolatos feladatok támogatása	243		243	
bd) Közutak fenntartásának támogatása	185 246		185 246	
c) Egyéb önkormányzati feladatok támogatása*	196 922		196 922	
d) Lakott külterülettel kapcsolatos feladatok támogatása	908		908	
e) Üdülöhelyi feladatok támogatása	9 007		9 007	
Beszámítás (A számított bevétel a 2013. évi iparüzési adóalap 0,55%-a)	934 665		934 665	
<i>6. 2014. évről áthúzódó bérmegpénzítés támogatása</i>		<i>5 856</i>	<i>5 856</i>	<i>5 856</i>
II. Települési Önkormányzatok egyes köznevelési feladatainak támogatása	1 130 098	-5 959	1 124 139	1 124 139
<i>1. Óvodapedagógusok, és az óvodapedagógusok nevelő munkáját közvetlenül segítők bértámogatása</i>	<i>964 464</i>	<i>-11 356</i>	<i>953 108</i>	<i>953 108</i>
óvodapedagógusok átlagbérének és közterheinek elismert összege	733 105	-9 273	723 832	723 832
óvodapedagógusok átlagbérének és közterheinek elismert pótlólagos összege a 2015/2016. nevelési évre	6 359	-283	6 076	6 076
óvodapedagógusok nevelőmunkáját közvetlenül segítők átlagbérének és közterheinek elismert összege	225 000	-1 800	223 200	223 200
<i>2. Óvodaműködtetés támogatás</i>	<i>141 820</i>	<i>-3 897</i>	<i>137 923</i>	<i>137 923</i>
<i>4. A köznevelési intézmények működtetéséhez kapcsolódó támogatás</i>		<i>8 908</i>	<i>8 908</i>	<i>8 908</i>
<i>5. Kiegészítő támogatás az óvodapedagógusok minősítéséből adódó többletkiadásokhoz</i>	<i>23 814</i>	<i>386</i>	<i>24 200</i>	<i>24 200</i>
<i>Alapfokozatú végzettségű óvodapedagógusok</i>	<i>20 984</i>	<i>386</i>	<i>21 370</i>	<i>21 370</i>
(1) Pedagógus II. kategóriába sorolt óvodapedagógusok kiegészítő támogatás	15 840	386	16 226	16 226
(2) Mesterpedagógusok kategóriába sorolt óvodapedagógusok kiegészítő támogatása	5 144		5 144	5 144
<i>Mesterfokozatú végzettségű óvodapedagógusok</i>	<i>2 830</i>		<i>2 830</i>	<i>2 830</i>
III. A települési Önkormányzatok szociális, gyermekjóléti és gyermekétkeztetési feladatainak támogatása	606 716	180 784	787 500	787 500
<i>1. Egyes jövedelem pótló támogatások kiegészítése</i>		<i>127 812</i>	<i>127 812</i>	<i>127 812</i>
Rendszeres szociális segély		22 795	22 795	22 795
Foglalkozást helyettesítő támogatás		64 390	64 390	64 390
Adósságkezelési szolgáltatás		9 193	9 193	9 193
Lakásfenntartási támogatás		30 834	30 834	30 834
Óvodáztatási támogatás		600	600	600

Megnevezés	Eredeti előirányzat	Évközi előirányzat módosítások	Módosított előirányzat	Állami támogatás teljesítése
<i>3. Egyes szociális és gyermekjóléti feladatok támogatása</i>	162 139	2 248	164 387	164 387
j) Gyermek napközbeni ellátása	162 139	2 248	164 387	164 387
ja) Bölcsődei ellátás - nem fogyatékos, hátrányos helyzetű gyermek	144 771		144 771	
ja) Bölcsődei ellátás - nem fogyatékos, nem hátrányos helyzetű gyermek	4 669		4 669	
ja) Bölcsődei ellátás - nem fogyatékos, halmozottan hátrányos helyzetű gyermek	3 805		3 805	
ja) Bölcsődei ellátás - fogyatékos, gyermek	8 894		8 894	
<i>5. Gyermekétkeztetés támogatása</i>	444 577	26 466	471 043	471 043
a) A finanszírozás szempontjából elismert dolgozók bértámogatása	233 751	294	234 045	234 045
b) Gyermekétkeztetés üzemeltetési támogatása	210 826	26 172	236 998	236 998
<i>6. Szociális ágazati pótlék</i>		24 258	24 258	24 258
IV. A települési Önkormányzatok kulturális feladatainak támogatása	735 439	224	735 663	735 663
<i>1. Könyvtári, közművelődési és múzeumi feladatok támogatása</i>	311 339	224	311 563	311 563
a) Megyei hatókörű városi múzeumok feladatainak támogatása	115 900		115 900	115 900
b) Megyei könyvtárak feladatainak támogatása	129 100		129 100	129 100
c) Megyeszékhely megyei jogú városok közművelődési támogatása	29 174		29 174	29 174
h) Megyei könyvtár kistelepülési könyvtári célú kiegészítő támogatása	37 165		37 165	37 165
i) A települési önkormányzatok könyvtári célú érdekeltség-növelő támogatása		224	224	224
<i>2. A települési önkormányzatok által fenntartott, illetve támogatott előadó-művészeti szervezetek támogatása</i>	424 100		424 100	424 100
aba) A kiemelt minősítésű színházművészeti szervezetek művészeti támogatása	328 700		328 700	328 700
cab) A kiemelt minősítésű zenekarok támogatása (Szolnoki Szimfonikus Zenekar)	70 600		70 600	70 600
cbb) A kiemelt minősítésű énekarok támogatása (Szolnoki Bartók Béla Kamarakórus)	24 800		24 800	24 800
A helyi önkormányzatok kiegészítő támogatásai		78 946	78 946	78 946
<i>1. Helyi önkormányzatok működési célú költségvetési támogatásai</i>		78 946	78 946	78 946
2. Helyi szervezési intézkedésekhez kapcsolódó többletkiadások támogatása		1 560	1 560	1 560
3. Gyermekszegénység elleni program keretében nyári étkeztetés biztosítása		16 574	16 574	16 574
5. A települési önkormányzatok helyi közösségi közlekedésének támogatása		36 256	36 256	36 256
8. A közérdekű kéményseprő- ipari közszolgáltató meg nem térülő költségeinek támogatása		24 556	24 556	24 556
Egyéb működési célú támogatások		75 267	75 267	75 267
1. A 2015. évi bérkompensáció támogatása		59 479	59 479	59 479
2. Magyar Államkincstár felülvizsgálata alapján 2013. évi póttámogatás		79	79	79
3. A szociális ágazatban dolgozók részére nyújtott kiegészítő pótlék kifizetéséhez kapcsolódó támogatás		15 709	15 709	15 709
Szolnok Megyei Jogú Város Önkormányzata összesen	2 955 929	335 118	3 291 047	3 291 047

Megnevezés	Eredeti előirányzat	Évközi előirányzat módosítások	Módosított előirányzat	Állami támogatás teljesítése
III. Települési Önkormányzatok szociális, gyermekjóléti és gyermekékeztetési feladatainak támogatása (Szolnoki Kistérség Többcélú Társulása)	841 798	168 753	1 010 551	1 010 551
<i>3. Egyes szociális és gyermekjóléti és gyermekékeztetési feladatok támogatása- társulás által történő feladatellátás</i>	479 642	3 992	483 634	483 634
a) Szociális és gyermekjóléti alapszolgáltatások általános feladatai - családsegítés	111 758		111 758	111 758
ac) (1) 110000 fő lakosság szám felett működési engedéllyel-családsegítés	27 828		27 828	
ad) (1) társulási kiegészítés - családsegítés	33 817		33 817	
ac) (2) 110000 fő lakosságszám felett működési engedéllyel - gyermekjóléti szolgálat	27 828		27 828	
ad) (2) társulási kiegészítés - gyermekjóléti szolgálat	22 285		22 285	
b) gyermekjóléti központ	2 099		2 099	2 099
c) szociális étkeztetés -társulás által történő feladatellátás	71 188	-2 619	68 569	68 569
d) házi segítségnyújtás - társulás által történő feladatellátás	163 430	1 319	164 749	164 749
e) falugondnoki vagy tanyagondnoki szolgáltatás	12 500		12 500	12 500
f) (2) időskorúak nappali intézményi ellátása - társulás által történő feladatellátás	45 453	4 742	50 195	50 195
g) (2) fogyatékos személyek nappali intézményi ellátása -társulás által történő feladatellátása	9 900	550	10 450	29 150
g) (6) demens személyek nappali intézményi ellátása - társulás által történő feladatellátás	18 700		18 700	
h) (2) pszichiátriai betegek nappali intézményi ellátása - társulás által történő feladatellátás	9 300		9 300	12 053
h) (4) foglalkoztatási támogatásban részesülő, nappali intézményben ellátott pszichiátriai betegek száma - társulás által történő feladatellátás	893		893	
h) (6) szenvedélybetegek nappali intézményi ellátása - társulás által történő feladatellátás	1 860		1 860	
i) (2) hajléktalanok nappali intézményi ellátása - társulás által történő feladatellátás	9 893		9 893	9 893
k) (6) hajléktalanok átmeneti szállása, éjjeli menedékhely összesen - társulás által történő feladatellátás	22 668		22 668	22 668
<i>4. A települési önkormányzatok által az idősek átmeneti és tartós, valamint a hajléktalan személyek részére nyújtott tartós szociális szakosított ellátási feladatok támogatása</i>	362 156	38 498	400 654	400 654
a) a finanszírozás szempontjából elismert szakmai dolgozók bértámogatása	253 437	2 606	256 043	256 043
b) intézmény-üzemeltetési támogatás	108 426	35 892	144 318	144 611
c) helyettes szülő	293		293	
<i>6. Szociális ágazati pótlék</i>		60 792	60 792	60 792
Egyéb működési célú támogatások		65 471	65 471	65 471
1. A 2014. évről áthúzódó bérkompenzáció támogatása		2 423	2 423	2 423
2. A 2015. évi bérkompenzáció támogatása		27 884	27 884	27 884
3. A szociális ágazatban dolgozók részére nyújtott kiegészítő pótlék kifizetéséhez kapcsolódó támogatás		35 164	35 164	35 164
Szolnoki Kistérség Többcélú Társulása összesen	841 798	168 753	1 010 551	1 010 551
Önkormányzat állami hozzájárulásai összesen	3 797 727	503 871	4 301 598	4 301 598

**Szolnok Megyei Jogú Város Önkormányzatának
2015. évi egyes bevételeinek teljesítése**

adatok ezer Ft-ban

Alcím	Megnevezés	Eredeti előirányzat	Módosított előirányzat	Teljesítés	Teljesítés %-a
1.	Működési bevétel	2 027 615	2 606 894	2 003 389	76,85%
1.1	Működési bevételek	404 236	577 471	600 751	104,03%
1.1.1	Közterületfoglalási díj	3 000	3 329	4 127	123,97%
1.1.2	Lakásalap:				
1.1.2.1	Lakbérek	230 000	230 000	262 275	114,03%
1.1.2.2	Zöld Ház társasház bérleti díj	12 000	12 000	12 597	104,98%
1.1.2.3	Közszolgálati szálló bérleti díj	3 000	3 000	3 289	109,63%
1.1.3	Sportcentrum Nonprofit Kft. bérleti díj	3 260	3 260	4 207	129,05%
1.1.4	Helyiségbérleti díjak	64 000	64 860	83 973	129,47%
1.1.4.1	Ebből: Városfejlesztő Zrt. bérleti díj			1 568	
1.1.4.2	Szigligeti Színház Nonprofit Kft. bérleti díj			4 257	
1.1.4.3	ANKK AGÓRA bérleti díj			1 779	
1.1.5	Földhasznóbérllet	8 000	9 865	11 201	113,54%
1.1.6	Szűnyoggyerítés továbbszámlázása	13 976	13 976	5 837	41,76%
1.1.7	Egyéb, kamat, hatósági eljárás bevétele	30 000	30 750	29 566	96,15%
1.1.8	Parkolók bérllete	27 000	27 000	720	2,67%
1.1.9	Biztosítási díjak továbbszámlázása	10 000	11 577	14 181	122,49%
1.1.10	Továbbszámlázott köztemetés		1 759	2 350	133,60%
1.1.11	Szimfonikus Zenekar helyiség bérleti díj		1 260	1 260	100,00%
1.1.12	Nemzeti Művelődési Intézet helyiség bérleti díj		960	960	100,00%
1.1.13	Biztosítók által megtérített kár		710	710	100,00%
1.1.14	Telekalakítással kapcsolatos bevételek		325	395	121,54%
1.1.15	Bursa Hungarica ösztöndíj		984	984	100,00%
1.1.16	Köztemetés visszafizetés		546	809	148,17%
1.1.17	M4 Autópálya Abony-Fegyvernek I. építési szakasz közműkiváltások		158 926	158 926	100,00%
1.1.18	Továbbszámlázott "Szemünk Fénye" Program díj		2 384	2 384	100,00%
1.2.	ÁFA bevételek, visszatérülések	1 236 730	1 542 691	1 033 366	66,98%
1.2.1	Áfa bevétel	110 000	160 228	142 317	88,82%
1.2.2	Áfa visszatérülés	150 000	192 910	238 993	123,89%
1.2.3	Koncessziós díjak Áfa	81 175	101 530	76 788	75,63%
1.2.4	Vagyonértékesítés Áfa	20 000	20 000	26 089	130,45%
1.2.5	Beruházásokhoz kapcsolódó Áfa	875 555	1 068 023	549 179	51,42%
1.3.	Tulajdonosi bevételek	386 649	486 732	369 272	75,87%
1.3.1	Koncessziós díj bevétel:				
1.3.1.1	Koncessziós díj bevétel VCSM Zrt.	250 000	325 394	273 679	84,11%
1.3.1.2	Koncessziós díj bevétel Alfa-Nova Kft.	50 649	50 649	10 723	21,17%
1.3.2	Szollak Kft. Csarnok és Piac üzlethez kapcsolódó vagyoni értékű jog	31 000	31 000	25 574	82,50%
1.3.3	Remondis Szolnok Zrt. hulladék kezeléshez kapcsolódó közszolgáltatási jog	55 000	55 000	16 961	30,84%
1.3.4	VCSM Zrt. víziközmű-fejlesztési hozzájárulás		24 689	24 689	100,00%
1.3.5	Engedményezési megállapodás szerint (NHSZ)			17 646	
2	Működési célú támogatások államháztartáson belülről		156 894	160 705	102,43%
2.1	Szolnoki Szigligeti Színház intézményi számla megszüntetése, átalakulással kapcsolatos bevételek		38 562	38 780	100,57%
2.2	Nemzeti Kulturális Alap támogatása (Néptáncfesztivál)		3 000	3 000	100,00%
2.3	Diák munka támogatása		2 356	2 356	100,00%
2.4	Közfoglalkoztatás támogatása		27 517	27 517	100,00%
2.5	Kistérségi feladatok ellátása (2014. évi normatíva visszafizetése)		9 424	9 439	100,16%
2.6	"együtt-es-ély a Szolnoki járás településeinek területi együttműködése az esélyegyenlőség biztosításában"		7 214	7 214	100,00%
2.7	Duális és kooperatív képzések fejlesztése a Szolnoki Főiskolán		16 004	16 004	100,00%
2.8	Emberi Erőforrások Minisztériuma támogatása (KAB-KEF-15A)		600	600	100,00%
2.9	Nemzeti Kulturális Alap támogatása (Szigligeti Színház szilveszteri gála)		7 000	6 300	90,00%
2.10	Szervezetfejlesztés Szolnokon		19 157	23 533	122,84%
2.11	Bérlésköltség megtérítése		343	343	100,00%
2.12	Természetbeni támogatás - Erzsébet utalvány		25 717	25 619	99,62%
3	Működési célú átvett pénzeszközök		26 355	26 355	100,00%

Alcím	Megnevezés	Eredeti előirányzat	Módosított előirányzat	Teljesítés	Teljesítés %-a
3.1	South East Europe Programban megvalósuló TERRE (Territory, Energy & Employment) SEE/D/0276/4.2/X. pályázat		8 704	8 704	100,00%
3.2	Magyar Turizmus Zrt. Szúnyoggyérítés támogatása		4 000	4 000	100,00%
3.3	2014. évi fel nem használt támogatások visszafizetése		2 381	2 381	100,00%
3.4	Esély a díjhátralékosoknak (támogatás visszautalása)		1 127	1 127	100,00%
3.5	TÖOSZ (Roma Nemzetiségi Önkormányzat fejlesztése)		800	800	100,00%
3.6	Ipari Park tagi kölcsön visszafizetés		8 743	8 743	100,00%
3.7	Generali a Biztonságért Alapítvány támogatása		600	600	100,00%
Működési jellegű bevételek összesen (1+2+3)		2 027 615	2 790 143	2 190 449	78,51%

4.	Felhalmozási bevételek	56 000	64 628	76 759	118,77%
4.1	Egyéb vagyonhasznosítási bevételek, helyiségtértékesítés	20 000	20 000	10 755	53,78%
4.2	Telekértékesítés	6 000	14 628	32 276	220,65%
4.3	Lakásértékesítés bevétele	30 000	30 000	33 728	112,43%
5.	Felhalmozási célú támogatások államháztartáson belülről	5 509 026	6 084 289	5 398 718	88,73%
5.1	Egyéb felhalmozási célú támogatások	5 509 026	6 072 670	5 387 099	88,71%
5.1	Szolnok új tehermentesítő út létesítése	66 347	66 347	66 848	100,76%
5.2	Agóra Terminál - a 21. szárad új fénye Szolnokon	232 546	232 546	198 893	85,53%
5.3	"Két Kerékre Szolnok!"	241 313	241 313	241 167	99,94%
5.4	Városi és elővárosi közösségi közlekedés fejlesztése	100 000	100 000		
5.5	REPIár Szolnoki Interaktív Repülőmúzeum	2 260 497	2 593 088	2 577 514	99,40%
5.6	A Széchenyi lakóváros rehabilitációja funkcióbővítéssel	685 035	685 035	729 287	106,46%
5.7	Szolnok, Nyugati városrész szociális rehabilitációja	56 655	56 655	19 194	33,88%
5.8	A természettudományos oktatás fejlesztése a Varga Katalin Gimnáziumban	28 833	28 833	27 678	95,99%
5.9	Természettudományi ismeretek oktatása korszerű eszközökkel és módszerekkel a Szolnoki Műszaki Szakközép- és Szakiskolában	26 061	26 061	26 042	99,93%
5.10	Önkormányzati tulajdonú belterületi utak fejlesztése	193 589	197 532	197 532	100,00%
5.11	Szolnok, Móra Ferenc úti rendelő felújítása	1 734	3 349	3 349	100,00%
5.12	A közvilágítás energiatakarékos átalakítása Szolnokon a Belváros, Déli ipartelep, Megyesi telep, Pletykafalu, Tallinn és a Vegyiművek Lakótelep városrészekben	491 686	579 312	565 375	97,59%
5.13	A közvilágítás energiatakarékos átalakítása Szolnokon a Belváros Északi, és Déli részén, a Széchenyi városrészben, illetve a Tiszaliget, és az Üdülőtérület környékén	490 612	578 048	564 909	97,73%
5.14	Olimpiai válogatott és utánpótlás válogatott edzés-központ fejlesztése	94 500	94 500	94 215	99,70%
5.15	Szervezetfejlesztés Szolnokon	19 157			
5.16	Tanulás és közösségfejlesztés - Komplex humán szolgáltatás hozzáférés biztosítása Szolnokon	42 461	42 461	17 078	40,22%
5.17	Véső úti sporttelep fejlesztése	478 000	527 572	38 000	7,20%
5.18	"Út a Kiváló Gyermekszigetek felé" szakmai innováció a Szolnok Városi Óvodákban		20 018	20 018	100,00%
5.2	Felhalmozási célú önkormányzati támogatások		11 619	11 619	100,00%
5.2.1	"Art" mozihálózat digitális fejlesztésének (digitalizációjának) támogatása		9 000	9 000	100,00%
5.2.2	Közművelődési érdekltség-növelő támogatás, muzeális intézmények szakmai támogatása		2 619	2 619	100,00%
5.2.2.1	a) Közművelődési érdekltség-növelő támogatás		1 119	1 119	100,00%
5.2.2.2	d) Járásszékhely települési önkormányzatok által fenntartott múzeumok szakmai támogatása		1 500	1 500	100,00%
6.	Felhalmozási célú átvett pénzeszközök (államháztartáson kívülről)	200	17 653	18 862	106,85%
6.1	Dolgozók lakásépítési kölcsön törlesztése	200	200	1 409	704,50%
6.2	E-on hozzájárulás elektromos gyorsító létesítéséhez		1 524	1 524	100,00%
6.3	Vízpart krt. csatorna V-VI. ütem lakossági hozzájárulás		15 929	15 929	100,00%
Felhalmozási jellegű bevételek összesen (4+5+6)		5 565 226	6 166 570	5 494 339	89,10%
7.	Pénzügyi elszámolások		1 270 155	25 150 158	1980,09%
7.1	Átmenetileg szabad pénzeszközök lekötésének bevétele		1 139 997	25 020 000	2194,74%
7.2	Állami támogatás előlege		130 158	130 158	100,00%
Szolnok Megyei Jogú Város Önkormányzata összesen		7 592 841	10 228 868	32 834 946	321,07%

8.	Felhalmozási célú támogatások		2 000	2 000	100,00%
8.1	Szolnoki Kistérség Többcélú Társulása Család és gyermekjóléti központok egyszeri támogatása		2 000	2 000	100,00%
Szolnoki Kistérség Többcélú Társulása összesen			2 000	2 000	100,00%
Bevételek mindösszesen		7 592 841	10 228 868	32 836 946	321,02%

**Szolnok Megyei Jogú Város Önkormányzatának
2015. évi működési költségvetési bevételeinek forrásösszetétele**

adatok ezer Ft-ban

Megnevezés	Állami hozzájárulás				Saját bevétel		Önkormányzati támogatás		Bevétel összesen
	Egyéb kötött felhasználású támogatás	Megoszlás %	Működés általános támogatása	Megoszlás %	Saját bevétel	Megoszlás %	Támogatás	Megoszlás %	
Szolnok Megyei Jogú Város Intézményszolgálat	486 361	25,29			690 614	35,90	746 499	38,81	1 923 474
Szolnok Városi Óvodák	1 134 008	84,76			54 879	4,10	149 088	11,14	1 337 975
Szolnok Megyei Jogú Város Önkormányzata Egészségügyi és Bölcsődei Igazgatósága	228 361	29,12			286 224	36,50	269 514	34,37	784 099
Szolnoki Kulturális Ellátó Szervezet	218						16 183	98,67	16 401
Verseghy Ferenc Könyvtár és Közművelődési Intézmény	171 673	54,40			75 819	24,03	68 081	21,57	315 573
Damjanich János Múzeum	118 212	12,05			845 496	86,21	17 080	1,74	980 788
Szolnok Megyei Jogú Város Polgármesteri Hivatal Ellátó és Szolgáltató Szervezete	3 452	0,92			61 522	16,48	308 447	82,60	373 421
Szolnok Megyei Jogú Város Polgármesteri Hivatala	125 238	10,09	483 676	38,95	9 467	0,76	623 335	50,20	1 241 716
Szigligeti Színház*	82 716	29,16			122 230	43,09	78 728	27,75	283 674
Intézmények mindösszesen	2 350 239	32,39	483 676	6,66	2 146 251	29,57	2 276 955	31,38	7 257 121
Szolnok Megyei Jogú Város Önkormányzata	457 132	1,49			30 279 199	98,51			30 736 331
Szolnok Megyei Jogú Város Önkormányzat mindösszesen	2 807 371	7,39	483 676	1,27	32 425 450	85,34			37 993 452

* Megjegyzés: A Szigligeti Színház az állami támogatást időarányosan kapta, a fennmaradó rész a Szolnoki Szigligeti Színház Nonprofit Kft. részére került átutalásra.

**Szolnok Megyei Jogú Város Önkormányzatának
költségvetési intézményei 2015. évi költségvetési előirányzatainak teljesítése**

adatok ezer Ft-ban

Megnevezés	Szolnok Megyei Jogú Város Intézményszolgálatára mindösszesen			ebből:					
				Szolnok Megyei Jogú Város Intézményszolgálatára saját költségvetés			Szolnok Városi Óvodák		
	Eredeti előirányzat	Módosított előirányzat	Teljesítés	Eredeti előirányzat	Módosított előirányzat	Teljesítés	Eredeti előirányzat	Módosított előirányzat	Teljesítés
I. BEVÉTELEK									
1.1 Közhatalmi bevételek									
1.2.1 - Hatósági jogkörhöz köthető működési bevétel									
1.2.2 - Egyéb saját bevétel	335 031	408 798	401 542	284 967	349 817	347 857	2 948	8 632	8 632
1.2.3 - ÁFA bevételek, visszatérülések	152 579	174 453	172 628	142 933	164 807	164 809			
1.2.4 - Hozam- és kamatbevételek	150	153	14					3	3
1.2 Intézményi működési bevételek összesen:	487 760	583 404	574 184	427 900	514 624	512 666	2 948	8 635	8 635
1.3 Felhalmozási jellegű bevételek		54	54		54	54			
1.4 Végrelegesen átvett pénzeszközök	215 660	440 374	438 012		166 298	166 298	20 050	43 139	43 139
1.4.1 Működésre átvett pénzeszközök	215 660	440 374	438 012		166 298	166 298	20 050	43 139	43 139
1.4.1.1 - Működési célú támogatások államháztartáson belülről <i>Melyből: OEP-től átvett pénzeszköz</i>	215 660 195 610	440 374 195 610	438 012 193 415		166 298	166 298	20 050	43 139	43 139
1.4.1.2 - Működési célú átvett pénzeszközök									
1.4.2 Felhalmozásra átvett pénzeszközök									
1.4.2.1 - Felhalmozási célú támogatások államháztartáson belülről									
1.4.2.2 - Felhalmozási célú átvett pénzeszközök									
1.5 Maradvány		19 521	19 521		11 650	11 650		3 105	3 105
1.6 Önkormányzati támogatás	3 357 341	3 512 147	3 118 235	1 529 587	1 595 318	1 307 687	1 309 931	1 323 417	1 293 886
I. BEVÉTELEK ÖSSZESEN	4 060 761	4 555 500	4 150 006	1 957 487	2 287 944	1 998 355	1 332 929	1 378 296	1 348 765
II. KIADÁS									
2.1 Személyi juttatások	1 779 141	1 901 099	1 815 190	344 699	393 093	368 178	974 562	994 691	955 716
2.2 Munkaadókat terhelő járulékok és szociális hozzájárulási adó	472 794	517 651	501 810	91 511	104 426	97 164	257 455	263 818	261 928
2.3 Dologi kiadások	1 771 826	1 942 262	1 688 368	1 507 277	1 642 807	1 438 988	97 912	108 197	102 853
2.4 Ellátottak pénzbeli juttatásai	4 000	5 000	4 776	4 000	5 000	4 776			
2.5 Egyéb működési célú kiadások		2 387	1 369		1 500	535		800	747
2.6 Felhalmozási kiadások	33 000	187 101	104 458	10 000	141 118	74 881	3 000	10 790	10 790
2.6.1 - Beruházás	33 000	135 441	72 312	10 000	90 000	42 824	3 000	10 701	10 701
2.6.2 - Felújítás		51 660	32 146		51 118	32 057		89	89
II. KIADÁSOK ÖSSZESEN	4 060 761	4 555 500	4 115 971	1 957 487	2 287 944	1 984 522	1 332 929	1 378 296	1 332 034
Létszám:(fő)	806,60	804,25	804,25	207,50	206,45	206,45	354,60	353,30	353,30
ebből: szakmai(fő)	363,60	359,60	359,60				198,60	194,60	194,60

Megnevezés	ebből:			Szolnoki Kulturális Ellátó Szervezet mindösszesen			ebből:		
	Szolnok Megyei Jogú Város Önkormányzata Egészségügyi és Bölcsődei Igazgatósága			Szolnoki Kulturális Ellátó Szervezet			Szolnoki Kulturális Ellátó Szervezet		
	Eredeti előirányzat	Módosított előirányzat	Teljesítés	Eredeti előirányzat	Módosított előirányzat	Teljesítés	Eredeti előirányzat	Módosított előirányzat	Teljesítés
I. BEVÉTEL									
1.1 Közhatalmi bevételek									
1.2.1 - Hatósági jogkörhöz köthető működési bevétel									
1.2.2 - Egyéb saját bevétel	47 116	50 349	45 053	563 100	560 322	471 711			
1.2.3 - ÁFA bevételek, visszatérülések	9 646	9 646	7 819	160 150	168 128	138 873			
1.2.4 - Hozam- és kamatbevételek	150	150	11		68	61			
1.2 Intézményi működési bevételek összesen:	56 912	60 145	52 883	723 250	728 518	610 645			
1.3 Felhalmozási jellegű bevételek									
1.4 Véglegesen átvett pénzeszközök	195 610	230 937	228 575	7 354	156 826	149 690			
<i>1.4.1 Működésre átvett pénzeszközök</i>	<i>195 610</i>	<i>230 937</i>	<i>228 575</i>	<i>7 354</i>	<i>156 478</i>	<i>149 342</i>			
1.4.1.1 - Működési célú támogatások államháztartáson belülről	195 610	230 937	228 575	7 354	156 478	149 322			
<i>Melyből: OEP-től átvett pénzeszköz</i>	<i>195 610</i>	<i>195 610</i>	<i>193 415</i>						
1.4.1.2 - Működési célú átvett pénzeszközök						20			
<i>1.4.2 Felhalmozásra átvett pénzeszközök</i>					348	348			
1.4.2.1 - Felhalmozási célú támogatások államháztartáson belülről					348	348			
1.4.2.2 - Felhalmozási célú átvett pénzeszközök									
1.5 Maradvány		4 766	4 766		161 348	161 348			
1.6 Önkormányzati támogatás	517 823	593 412	516 662	455 808	476 088	433 867		17 636	16 573
I. BEVÉTELEK ÖSSZESEN	770 345	889 260	802 886	1 186 412	1 522 780	1 355 550		17 636	16 573
II. KIADÁS									
2.1 Személyi juttatások	459 880	513 315	491 296	420 282	494 034	326 467		12 373	11 974
2.2 Munkaadókat terhelő járulékok és szociális hozzájárulási adó	123 828	149 407	142 718	115 164	138 343	86 818		3 363	3 011
2.3 Dologi kiadások	166 637	191 258	146 527	622 966	805 324	554 074		1 500	1 416
2.4 Ellátottak pénzbeli juttatásai									
2.5 Egyéb működési célú kiadások		87	87						
2.6 Felhalmozási kiadások	20 000	35 193	18 787	28 000	85 079	42 788		400	172
2.6.1 - Beruházás	20 000	34 740	18 787	28 000	70 372	29 830		400	172
2.6.2 - Felújítás		453			14 707	12 958			
II. KIADÁSOK ÖSSZESEN	770 345	889 260	799 415	1 186 412	1 522 780	1 010 147		17 636	16 573
Létszám:(fő)	244,50	244,50	244,50	111,25	106,25	106,25		7,00	7,00
ebből: szakmai(fő)	165,00	165,00	165,00	84,50	88,00	88,00		7,00	7,00

Megnevezés	ebből:						Szolnok Megyei Jogú Város Polgármesteri Hivatal Ellátó és Szolgáltató Szervezete		
	Verseghy Ferenc Könyvtár és Közművelődési Intézmény			Damjanich János Múzeum			Eredeti előirányzat	Módosított előirányzat	Teljesítés
	Eredeti előirányzat	Módosított előirányzat	Teljesítés	Eredeti előirányzat	Módosított előirányzat	Teljesítés			
I. BEVÉTELEK									
1.1 Közhatalmi bevételek								655	655
1.2.1 - Hatósági jogkörhöz köthető működési bevétel							158		
1.2.2 - Egyéb saját bevétel	17 000	14 287	14 287	546 100	546 035	457 424	14 576	22 867	19 498
1.2.3 - ÁFA bevételek, visszatérülések	8 000	15 978	15 978	152 150	152 150	122 895	2 933	3 937	3 449
1.2.4 - Hozam- és kamatbevételek		3	3		65	58			
1.2 Intézményi működési bevételek összesen:	25 000	30 268	30 268	698 250	698 250	580 377	17 667	26 804	22 947
1.3 Felhalmozási jellegű bevételek									
1.4 Véglegesen átvett pénzeszközök		35 179	35 179	7 354	121 647	114 511		28 818	28 818
1.4.1 Működésre átvett pénzeszközök		34 831	34 831	7 354	121 647	114 511		28 818	28 818
1.4.1.1 - Működési célú támogatások államháztartáson belülről		34 831	34 831	7 354	121 647	114 491		28 818	28 818
1.4.1.2 - Működési célú átvett pénzeszközök							20		
1.4.2 Felhalmozásra átvett pénzeszközök		348	348						
1.4.2.1 - Felhalmozási célú támogatások államháztartáson belülről		348	348						
1.4.2.2 - Felhalmozási célú átvett pénzeszközök									
1.5 Maradvány		10 720	10 720		150 628	150 628		9 102	9 102
1.6 Önkormányzati támogatás	275 863	280 781	267 149	179 945	177 671	150 145	375 883	510 973	487 920
I. BEVÉTELEK ÖSSZESEN	300 863	356 948	343 316	885 549	1 148 196	995 661	393 550	576 352	549 442
II. KIADÁS									
2.1 Személyi juttatások	145 310	150 108	145 749	274 972	331 553	168 744	82 145	96 223	91 252
2.2 Munkaadókat terhelő járulékok és szociális hozzájárulási adó	39 077	44 982	40 889	76 087	89 998	42 918	23 916	26 737	20 756
2.3 Dologi kiadások	108 476	128 864	116 893	514 490	674 960	435 765	263 489	268 232	242 085
2.4 Ellátottak pénzbeli juttatásai									
2.5 Egyéb működési célú kiadások								343	343
2.6 Felhalmozási kiadások	8 000	32 994	27 743	20 000	51 685	14 873	24 000	184 817	176 021
2.6.1 - Beruházás	8 000	18 287	14 785	20 000	51 685	14 873	24 000	81 589	76 961
2.6.2 - Felújítás		14 707	12 958					103 228	99 060
II. KIADÁSOK ÖSSZESEN	300 863	356 948	331 274	885 549	1 148 196	662 300	393 550	576 352	530 457
Létszám:(fő)	69,00	58,00	58,00	42,25	41,25	41,25	35,00	35,00	35,00
ebből: szakmai(fő)	49,25	43,75	43,75	35,25	37,25	37,25			

Megnevezés	Szolnok Megyei Jogú Város Polgármesteri Hivatala			Szigligeti Színház 2015.01-03.hónap			Mindösszesen		
	Eredeti előirányzat	Módosított előirányzat	Teljesítés	Eredeti előirányzat	Módosított előirányzat	Teljesítés	Eredeti előirányzat	Módosított előirányzat	Teljesítés
I. BEVÉTELEK									
1.1 Közhatalmi bevételek		2	433					657	1 088
1.2.1 - Hatósági jogkörhöz köthető működési bevétel							158		
1.2.2 - Egyéb saját bevétel		1 422	1 569	124 503	124 503	27 740	1 037 210	1 117 912	922 060
1.2.3 - ÁFA bevételek, visszatérülések				118 065	118 065	53 524	433 727	464 583	368 474
1.2.4 - Hozam- és kamatbevételek							150	221	75
1.2 Intézményi működési bevételek összesen:		1 422	1 569	242 568	242 568	81 264	1 471 245	1 582 716	1 290 609
1.3 Felhalmozási jellegű bevételek						1 417		54	1 471
1.4 Véglegesen átvett pénzeszközök		7 466	7 465		5 085	5 085	223 014	638 569	629 070
<i>1.4.1 Működésre átvett pénzeszközök</i>		<i>7 466</i>	<i>7 465</i>		<i>5 085</i>	<i>5 085</i>	<i>223 014</i>	<i>638 221</i>	<i>628 722</i>
1.4.1.1 - Működési célú támogatások államháztartáson belülről <i>Melyből: OEP-től átvett pénzeszköz</i>		7 466	7 465		5 085	5 085	223 014	638 221	628 702
1.4.1.2 - Működési célú átvett pénzeszközök							<i>195 610</i>	<i>195 610</i>	20
<i>1.4.2 Felhalmozásra átvett pénzeszközök</i>								<i>348</i>	<i>348</i>
1.4.2.1 - Felhalmozási célú támogatások államháztartáson belülről								348	348
1.4.2.2 - Felhalmozási célú átvett pénzeszközök									
1.5 Maradvány					35 881	35 881		225 852	225 852
1.6 Önkormányzati támogatás	994 832	1 131 630	1 097 544	575 518	172 463	172 463	5 759 382	5 803 301	5 310 029
I. BEVÉTELEK ÖSSZESEN	994 832	1 140 520	1 107 011	818 086	455 997	296 110	7 453 641	8 251 149	7 458 119
II. KIADÁS									
2.1 Személyi juttatások	730 522	743 958	707 722	231 407	51 981	51 733	3 243 497	3 287 295	2 992 364
2.2 Munkaadókat terhelő járulékok és szociális hozzájárulási adó	194 641	195 989	193 664	56 741	13 087	13 007	863 256	891 807	816 055
2.3 Dologi kiadások	44 129	29 478	28 313	504 938	378 429	216 348	3 207 348	3 423 725	2 729 188
2.4 Ellátottak pénzbeli juttatásai	25 540	170 652	166 432				29 540	175 652	171 208
2.5 Egyéb működési célú kiadások		443	442					3 173	2 154
2.6 Felhalmozási kiadások				25 000	12 500	12 436	110 000	469 497	335 703
2.6.1 - Beruházás				25 000	12 500	12 436	110 000	299 902	191 539
2.6.2 - Felújítás								169 595	144 164
II. KIADÁSOK ÖSSZESEN	994 832	1 140 520	1 096 573	818 086	455 997	293 524	7 453 641	8 251 149	7 046 672
Létszám:(fő)	191,00	191,00	191,00	66,00	66,00		1 209,85	1 202,50	1 136,50
ebből: szakmai(fő)				14,00	14,00		462,10	461,60	447,60

**Szolnok Megyei Jogú Város Polgármesteri Hivatalának
2015. évi egyes kiadási előirányzatainak teljesítése**

adatok ezer Ft-ban

Alcím	Megnevezés	Eredeti előirányzat	Módosított előirányzat	Teljesítés	Ebből:										
					Személyi juttatás	Munkaadókat terhelő járulékok és szociális hozzájárulási adó	Dologi kiadások	Ebből:			Ellátottak pénzbenei juttatása	Felhalmozási kiadások	Ebből:		
								Karbantartás	Egyéb működési célú kiadások	Beruházási kiadások			Felújítási kiadások	Egyéb felhalmozás	
1	Szociális ellátások kiadásai	30 000	175 476	171 088			4 656		166 432						
1.1	Aktív korúak ellátása	23 380	110 565	107 205			1 968		105 237						
1.1.1	<i>Ebből: Rendszeres szociális segély</i>	3 000	25 795	25 631			427		25 204						
1.1.2	<i>Foglalkoztatást helyettesítő támogatás</i>	20 380	84 770	81 574			1 541		80 033						
1.2	Lakásfenntartási támogatás	4 500	35 849	35 378			920		34 458						
1.3	Adósságkezelési lakásfenntartási támogatás	100	725	513					513						
1.4	Óvodáztatási támogatás	20	620	614			14		600						
1.5	Természetbeni gyermekvédelmi támogatás	2 000	27 717	27 378			1 754		25 624						
2	Igazgatási kiadások	964 832	965 044	925 485	707 722	193 664	23 657			442					
2.1	Polgármesteri Hivatal igazgatási kiadásai	964 832	964 601	925 043	707 722	193 664	23 657								
2.2	Választási feladatok		443	442						442					
Összesen		994 832	1 140 520	1 096 573	707 722	193 664	28 313		166 432	442					

**Szolnok Megyei Jogú Város Önkormányzatának
2015. évi egyes kiadási előirányzatainak teljesítése**

adatok ezer Ft-ban

Alcím	Megnevezés	Eredeti előirányzat	Módosított előirányzat	Teljesítés	E B B Ő L										
					Személyi juttatás	Munkaadókat terhelő járulékok és szociális hozzájárulási adó	Dologi kiadások	Ebből:		Egyéb működési célú kiadások	Felhalmozási kiadások	Ebből:			
								Karbantartás	Ellátottak pénzbeli juttatásai			Beruházási kiadások	Felújítási kiadások	Egyéb felhalmozási kiadások	
I.	Adósságszolgálat														
II.	Városüzemeltetési feladatok	1 292 646	1 763 816	1 649 209			1 035 710	218 039		395 366	218 133	56 860	161 273		
2.1	Út-híd	210 992	332 599	295 941			274 801	187 302			21 140	21 140			
2.1.1	Útfenntartás	100 232	195 745	171 835			158 254	124 567			13 581	13 581			
2.1.2	Járdafenntartás	53 493	59 806	59 806			59 806	47 091							
2.1.3	Kerékpárút fenntartás	3 213	3 213	3 213			3 213	2 530							
2.1.4	Forgalomszabályozás	4 279	24 060	11 313			3 754			7 559		7 559			
2.1.5	Jelzőlámpás forgalomszabályozás üzemeltetése	33 120	33 120	33 119			33 119								
2.1.6	Burkolatjel festés	16 655	16 655	16 655			16 655	13 114							
2.2	Parkfenntartás és virágosítás	231 015	236 066	232 380			227 101	9 101			5 279	5 279			
2.2.1	Pázsitgondozás és lombtakarítás	115 537	106 987	106 606			105 819	106 606			787	787			
2.2.2	Gallyazás, fakivágás	16 050	16 050	16 050			16 050								
2.2.3	Cserje és sövény fenntartás	5 698	5 977	5 977			5 977								
2.2.4	Fasorok öntözése és gondozása	1 103	1 103	1 103			1 103								
2.2.5	Virágosítás	15 190	15 190	15 190			15 190								
2.2.6	Növényvédelem	6 216	6 216	6 216			6 216								
2.2.7	Öntözőrendszerek üzemeltetése	3 829	3 829	3 829			3 829								
2.2.8	Erdőápolás	3 939	3 939	3 939			3 939								
2.2.9	Játékok üzemeltetése és fenntartása	21 595	27 404	25 274			21 745	7 874			3 529	3 529			
2.2.10	Utcabútorok javítása	535	5 677	5 677			5 677	324							
2.2.11	Parlagfűmentesítés, külterjes területek gondozása	5 293	5 293	5 293			5 293								
2.2.12	Burkolatok fenntartása	427	427	427			427								
2.2.13	Zöldhulladék elszállítása	1 811	1 811	1 811			1 811								
2.2.14	Szökőkutak üzemeltetése	9 689	9 689	9 689			9 689								
2.2.15	Kossuth tér zöldterület ápolása	3 203	3 203	3 203			3 203								
2.2.16	Rozárium zöldterület ápolása	7 700	700	684			684								
2.2.17	Gyaloghíd hidfők zöldterületek ápolása	13 200	10 910	10 222			10 222	903							
2.2.18	Parkosítás		11 661	11 190			10 227				963	963			
2.3	Vízkérelhárítás	33 663	37 032	36 227			36 227	3 669							
2.3.1	Csapadékvíz-elvezető rendszerek fenntartása	12 833	9 533	9 211			9 211								
2.3.2	Árvízvédelmi létesítmények fenntartása	2 882	2 882	2 882			2 882	2 269							
2.3.3	Belvízvédekezés	525	525	214			214								
2.3.4	Belvízvédelmi létesítmények üzemeltetése	13 338	20 007	20 007			20 007								
2.3.5	Eseti megrendelések	4 085	4 085	3 913			3 913	1 400							
2.4	Köztisztaság	168 470	158 026	130 942			130 942								
2.4.1	Téli hőmunka	66 657	27 759	27 411			27 411								
2.4.2	Kézi-gépi úttisztítás	81 861	87 861	86 445			86 445								
2.4.3	Buszvárók tisztítása, graffitik, hirdetések, falragaszok eltávolítása	533	533	213			213								
2.4.4	Kossuth tér takarítása	6 419	6 419	6 419			6 419								
2.4.5	Illegális hulladék elszállítása	13 000	35 454	10 454			10 454								
2.5	Temetőfenntartás	6 500	6 500	6 500			6 500								
2.5.1	Önkormányzati kezelésű síremlékek, sírkertek gondozása	6 500	6 500	6 500			6 500								
2.6	Közüvilágítás	194 000	204 412	182 076			171 559	13 558			10 517	10 517			
2.6.1	Közüvilágítás üzemeltetés	30 160	54 530	33 009			23 889	12 118			9 120	9 120			
2.6.2	Közüvilágítás villamos energia díja	160 840	145 020	144 207			144 207								
2.6.3	Közüvilágítás egyéb fenntartás	3 000	4 862	4 860			3 463	1 440			1 397	1 397			
2.7	Állategészségügy	13 710	16 710	13 853			3 753			10 100					
2.7.1	Lomb és karantén kártevők elleni védekezés	1 460	1 460	1 454			1 454								
2.7.2	Szolnok Városi Állatthon Alapítvány támogatása	8 500	8 500	8 500						8 500					
2.7.3	Állati tetemek begyűjtése	1 300	1 300	133			133								
2.7.4	Patkánymentesítés közterületen	1 450	1 450	1 450			1 450								

Alcím	Megnevezés	Eredeti előirányzat	Módosított előirányzat	Teljesítés	E B B Ó L													
					Személyi juttatás	Munkaadókat terhelő járulékok és szociális hozzájárulási adó	Dologi kiadások	Ebből:			Ebből:							
								Karbantartás	Ellátottak pénzbeli juttatásai	Egyéb működési célú kiadások	Felhalmozási kiadások	Beruházási kiadások	Felújítási kiadások	Egyéb felhalmozási kiadások				
2.7.5	Eboltás, ebnyilvántartás és költségei	1 000	1 000	716			716											
2.7.6	Állatorvosi ügyelet biztosítása		3 000	1 600														
2.8	Mezőgazdaság	60 518	33 318	24 051			24 051											
2.8.1	Szűnyoggyerítés költsége és szakértői díja	60 518	33 318	24 051			24 051											
2.9	Egyéb városüzemeltetési kiadások	373 778	739 153	727 239			160 776	4 409			385 266	181 197	19 924	161 273				
2.9.1	Szervezetek támogatása	2 938	2 938	1 938							1 938							
2.9.2	"Munkalehetőség a Jövőért" Szolnok Nonprofit Kft. önkormányzati támogatása	46 000	46 000	46 000							46 000							
2.9.3	Polgári védelem	1 900	1 900	781			781											
2.9.4	Energia kincstár üzemeltetése	15 240	51 238	47 854			27 238				20 616							
2.9.5	Szemünk Fénye Program "fűtőkorszerűsítés", "világításkorszerűsítés"	79 900	82 284	82 974			82 974											
2.9.6	Térfigyelő rendszer működtetése	22 500	37 665	34 792			6 648	4 409			11 700	16 444	16 444					
2.9.7	Önkormányzat és a Rendőrség Gyermekéinkért	5 300	5 300	5 300							5 300							
2.9.8	KMKK Középkélet-magyarországi Közlekedési Központ Zrt. önkormányzati támogatása	200 000	250 115	246 156							246 156							
2.9.9	Egyéb városüzemeltetési feladatok		6 321	6 052			225					5 827	3 480	2 347				
2.9.10	Kötelező kéményseprőipari közszolgáltatás támogatása		24 556	24 556							24 556							
2.9.11	NHSZ Szolnok Közszolgáltató Nonprofit Kft. veszteségkiegyenlítés		29 000	29 000							29 000							
2.9.12	M4 Autópálya Abony-Fegyvernek I. építési szakasz közműkiváltások		201 836	201 836			42 910					158 926		158 926				
III.	Városfejlesztési feladatok	15 000	17 145	16 547			6 547				10 000							10 000
3.1	Egyéb városfejlesztési kiadások	5 000	7 145	6 547			6 547											
3.2	Épület homlokzat felújítása	10 000	10 000	10 000							10 000							10 000
IV.	Humán szakfeladatok cél előirányzatai	1 310 369	2 426 824	2 288 207	29 845	4 459	125 166				1 910 219	218 518	216 858					1 660
4.1	Oktatási feladatok	16 900	119 973	119 226			14 876				104 350							
4.1.1	Oktatási programok, rendezvények	14 100	18 373	17 626			14 876				2 750							
4.1.2	Egyházak támogatása	2 800	101 600	101 600							101 600							
4.2	Sport és ifjúsági feladatok	359 800	485 848	482 146	505	308	23 713				455 960	1 660						1 660
4.2.1	Szervezetek támogatása	247 925	312 449	312 449							312 449							
4.2.2	Sport rendezvények	9 280	15 744	13 244	78	45	2 395				10 726							
4.2.3	Ifjúságpolitikai feladatok	9 470	21 130	19 928	427	263	6 318				11 260	1 660						1 660
4.2.4	Sport célú támogatás	93 125	136 525	136 525			15 000				121 525							
4.3	Egészségügyi feladatok	25 900	25 928	18 970	52	33	11 700				7 185							
4.3.1	Egészségügyi feladatok, programok támogatása	17 700	17 728	15 067	52	33	7 897				7 085							
4.3.2	Foglalkozás-egészségügyi feladatok	7 200	7 200	3 803			3 803											
4.3.3	Egészségügyi prevenciósi feladatok támogatása	1 000	1 000	100							100							
4.4	Szociális feladatok	333 869	635 392	591 655	146	67	52 971				327 856	210 615	210 615					
4.4.1	Kistérségi feladatok támogatása	310 945	333 911	332 500			18 513				313 987							
4.4.2	Szociális feladatok, programok támogatása	10 100	29 974	29 551	16	10	23 931				5 594							
4.4.3	Integrációs program	3 000	3 620	2 795							2 795							
4.4.4	Civil és kábitószervezeti feladatok	9 824	10 347	9 366	130	57	3 699				5 480							
4.4.5	Vízpart krt. 3. tulajdonjogának megszerzése		257 540	217 443			6 828					210 615	210 615					
4.5	Közművelődési feladatok	573 900	1 159 683	1 076 210	29 142	4 051	21 906				1 014 868	6 243	6 243					
4.5.1	Szervezetek támogatása	535 500	1 071 057	992 486							989 486	3 000	3 000					
	Ebből:																	
	Szolnoki Szimfonikus Zenekar Nonprofit Kft.	209 400	225 400	225 400							225 400							
	<i>Melyből: Szolnoki Szimfonikus Zenekar támogatása</i>	169 600	185 600	185 600							185 600							
	Bartók Béla Kamarakórus támogatása	39 800	39 800	39 800							39 800							
	Aba - Novák Agóra Kulturális Központ Nonprofit Kft. támogatása	200 700	215 272	215 272							215 272							
	Szolnok Televízió Zrt. támogatása	110 000	122 500	122 500							122 500							
	Egyéb szervezetek támogatása	15 400	27 799	18 799							18 799							
	Szolnoki Szigligeti Színház Nonprofit Kft. támogatása		405 286	405 286							405 286							
	Reptár Szolnok Nonprofit Kft támogatása		74 800	5 229							2 229	3 000	3 000					
4.5.2	Közművelődési rendezvények	38 400	51 754	44 476	223	177	18 451				25 382	243	243					

Alcím	Megnevezés	Eredeti előirányzat	Módosított előirányzat	Teljesítés	E B B Ó L										
					Személyi juttatás	Munkaadókat terhelő járulékok és szociális hozzájárulási adó	Dologi kiadások	Ebből:		Ellátottak pénzbeli juttatásai	Egyéb működési célú kiadások	Felhalmozási kiadások	Ebből:		
								Karbantartás	Egyéb				Beruházási kiadások	Felújítási kiadások	Egyéb felhalmozási kiadások
4.5.3	Szolnoki Szigligeti Színház átalakulással kapcsolatos kiadások		36 872	39 248	28 919	3 874	3 455					3 000	3 000		
V.	Szociális ellátások kiadásai	136 000	146 048	92 440			5 384			78 716	8 340				
5.1	Aktív korúak ellátása	10 000	8 949	5 890							5 890				
5.1.1	<i>Ebből: Közfoglalkoztatás</i>	<i>10 000</i>	<i>8 949</i>	<i>5 890</i>							5 890				
5.2	Települési támogatás	74 248	66 141	32 828				517		32 311					
5.3	Rendkívüli települési támogatás	33 000	33 000	19 503				740		18 313	450				
5.4	Adósságkezelési szolgáltatás	300	8 868	7 587						7 587					
5.5	Köztemetés	8 000	10 531	8 175				3 741		4 434					
5.6	Bursa Hungarica ösztöndíj	8 000	8 000	7 899				69		7 830					
5.7	Méltányossági közgyógyellátás	452	497	497						497					
5.8	Egyedi térítési díj támogatás		156	156						156					
5.9	Szervezetek támogatása	2 000	2 000	2 000							2 000				
5.10	Önkormányzati segély		7 906	7 905				317		7 588					
VI.	Alap	2 357	5 316	5 175			5 175								
6.1	Környezetvédelmi Alap	2 357	5 316	5 175			5 175								
VII.	Várospolitika	48 236	64 072	49 763	9 003	4 307	32 389				3 700	364	364		
7.1	Várospolitikai feladatok	5 950	10 555	9 595	2 352	1 052	6 191								
7.2	Nemzetközi kapcsolatok	8 900	15 401	15 401	5 546	3 007	6 848								
7.3	Városmarketing feladatok	32 286	36 816	23 467	1 105	248	19 350				2 400	364	364		
7.4	Bűnmegelőzési és Közbiztonsági feladatok támogatása	1 100	1 300	1 300							1 300				
VIII.	Felhalmozási kiadások	8 203 758	9 067 664	7 781 763	6 896	1 899	1 189 994	7 119			31 684	6 551 290	4 019 746	2 423 643	107 901
8.1	Út és járdaépítési program	202 301	202 301	202 301			5 100				197 201			197 201	
8.2	Szolnok új tehermentesítő út létesítése	93 980	93 980	93 980							93 980		93 980		
8.3	Agóra Terminál - a 21. század új fénye Szolnokon	382 391	382 391	340 013			8 763				331 250		331 250		
8.4	"Két Kerékre Szolnok!"	337 403	343 303	335 938			75 015				260 923		260 923		
8.5	Városi és elővárosi közösségi közlekedés fejlesztése	100 000	100 000												
8.6	REPtár Szolnoki Interaktív Repulómúzeum	2 909 520	3 477 961	3 256 691			541 771				2 714 920		2 714 920		
8.7	A Széchenyi lakóváros rehabilitációja funkcióbővítéssel	872 985	876 985	867 525	613	270	16 693			20 752	829 197		1 016	828 181	
8.8	Szolnok, Nyugati városrész szociális rehabilitációja	89 033	89 033	44 437	446	109	18 369	7 119		10 932	14 581			14 581	
8.9	A természettudományos oktatás fejlesztése a Varga Katalin Gimnáziumban	108 306	108 306	102 502	198	53	77 536				24 715		24 485	230	
8.10	Természettudományi ismeretek oktatása korszerű eszközökkel és módszerekkel a Szolnoki Műszaki Szakközép- és Szakiskolában	93 497	93 497	92 682	565	141	64 662				27 314		26 009	1 305	
8.11	Önkormányzati tulajdonú belterületi utak fejlesztése	224 817	224 817	224 618			15 154				209 464			209 464	
8.12	Szolnok, Móra Ferenc úti rendelő felújítása	1 734	1 734	1 688			548				1 140		1 140		
8.13	A közvilágítás energiatakarékos átalakítása Szolnokon a Belváros, Déli ipartelep, Megyesi telep, Pletykafalu, Tallinn és a Vegyiművek Lakótelep városrészekben	579 956	579 956	576 928			6 854				570 074			570 074	
8.14	A közvilágítás energiatakarékos átalakítása Szolnokon a Belváros Északi, és Déli részén, a Széchenyi városrészben, illetve a Tiszaliget, és az Üdülöterület környékén	578 700	578 700	574 951			5 357				569 594			569 594	
8.15	Olimpiai válogatott és utánpótlás válogatott edzés-központ fejlesztése	148 512	148 512	148 250			31 246				117 004		117 004		
8.16	Iparosított technológiával épült lakóépületek korszerűsítése	115 321	115 321	107 901							107 901			107 901	
8.17	Szervezetfejlesztés Szolnokon	29 149	29 149	19 929			19 929								
8.18	Projekt feladatok ellátása	72 355	122 221	88 015			88 015								
8.19	Jósika úti bölcsőde felújítása	91	91	91			91								
8.20	Térfigyelő kamerarendszer kiépítése	46 349	46 349	45 391							45 391		45 391		
8.21	Művésztelep régi épület északnyugati falának megerősítése	8 023	8 023	8 023							8 023			8 023	
8.22	Szolnok labdarúgó sportlétesítmény fejlesztése	494 839	494 839	494 978			112 999				381 979		381 979		
8.23	Tanulás és közösségfejlesztés - Komplex humán szolgáltatás hozzáférés biztosítása Szolnokon	56 734	56 734	55 905	2 258	609	32 857				20 181		20 181		
8.24	Ravatalozó tetőszerkezet felújítása	24 990	24 990	24 990							24 990			24 990	
8.25	Véső úti sporttelep fejlesztése	607 060	670 016												

Alcím	Megnevezés	Eredeti előirányzat	Módosított előirányzat	Teljesítés	E B B Ó L											
					Személyi juttatás	Munkaadókat terhelő járulékok és szociális hozzájárulási adó	Dologi kiadások	Ebből:			Ellátottak pénzbeli juttatásai	Egyéb működési célú kiadások	Felhalmozási kiadások	Ebből:		
								Karbantartás						Beruházási kiadások	Felújítási kiadások	Egyéb felhalmozási kiadások
8.26	"együtt-es-ély a Szolnoki járás településeinek területi együttműködése az esélyegyenlőség biztosításában"		20 849	19 054	2 816	717	14 992				529	529				
8.27	Egyéb fejlesztési feladatok	25 712	27 617	8 433			7 494				939	939				
8.28	Projekt tervezési feladatok		133 985	37 757			37 757									
8.29	Duális és kooperatív képzések fejlesztése a Szolnoki Főiskolán		16 004	8 792			8 792									
IX.	Lakásgazdálkodás kiadásai	395 400	398 700	357 820			356 616	68 695			1 204			1 204		
9.1	Lakásüzemeltetés	93 000	93 000	80 674			80 674									
9.2	Közös költség	97 000	97 000	91 610			91 610									
9.3	Zöld Ház társasház közös költsége	19 000	19 000	17 399			16 195				1 204			1 204		
9.4	Karbantartás	35 000	37 500	37 243			37 243	29 325								
9.5	Kezelési díj	93 000	93 800	72 636			72 636									
9.6	Közszolgálati Szálló üzemeltetése	8 400	8 400	8 258			8 258									
9.7	Lakásfelújítás	50 000	50 000	50 000			50 000	39 370								
X.	Vagyonműködtetés kiadásai	496 072	658 147	554 328			152 195	9 285			402 133	235 519	162 448	4 166		
10.1	Ingatlanvagyon biztosítása	31 000	32 577	32 576			32 576									
10.2	Ingatlanok üzemeltetése	43 000	43 000	42 918			42 918									
10.3	Helyiségek karbantartása	10 000	10 000	9 000			4 834	4 201			4 166			4 166		
10.4	Vagyonhasznosítás előkészítése	20 000	24 337	16 523			16 382	3 072			141	141				
10.5	Alfa-Nova Kft. koncessziós beruházás és felújítás	64 324	64 324	3 371							3 371		3 371			
10.6	VCSM Zrt. koncessziós beruházás és felújítás	317 500	413 249	415 009			36 494	2 012			378 515	222 126	156 389			
10.7	Alfa - Nova Kft. távhő hátralék rendezése	10 248	10 248	10 248			10 248									
10.8	Viziközmű fejlesztési hozzájárulás visszautalása		35 740	15 940							15 940	13 252	2 688			
10.9	Szolnok Vizpart körút szennyvíz bekötővezeték építése		15 929													
10.10	Ipari Park (Nemzeti Földalapnak) befizetés		8 743	8 743			8 743									
XI.	Igazgatási kiadások	126 626	171 952	169 498	70 502	14 668	83 848			360	120			120		
11.1	Önkormányzat igazgatási kiadásai	126 626	171 952	168 939	70 502	14 668	83 769									
11.2	Dolgozók lakásépítési támogatásának költségei			174			54				120			120		
11.3	Egyéb kiadás			385			25			360						
XII.	ÁFA fizetési kötelezettség	211 000	312 143	303 613			303 613									
XIII.	Tartalékok	975 959	166 148													
13.1	Működési költségvetés céltartaléka	373 986	21 087													
13.1.1	Energia kincstári tartalék	15 000	0													
13.1.2	Egyéb működési feladatok tartaléka	358 986	11 938													
13.1.3	Közérdekű felajánlás tartaléka		9 149													
13.2	Fejlesztési feladatok céltartaléka	541 973	131 209													
13.2.1	Indításra tervezett feladatok	541 973	131 209													
13.3	Általános tartalék	60 000	13 852													
14.	Pénzügyi elszámolások		655 776	24 405 746												
14.1	Pénzmaradvány elszámolás		367 707	367 734												
14.2	Állami támogatás elszámolása		36 203	36 304												
14.3	Megelőlegezett állami támogatás visszafizetése		251 866	121 708												
14.4	Átmenetileg szabad pénzeszközök lekötése			23 880 000												
Ö S S Z E S E N		13 213 423	15 853 752	37 674 109	116 246	25 333	3 296 637	303 138	78 716	2 349 669	7 401 762	4 529 347	2 747 364	125 051		

**Szolnok Megyei Jogú Város Önkormányzatának
Európai Unió támogatással megvalósuló projektjeinek 2015. évi teljesítése**

I. fejezet

PROJEKT			
megnevezés	azonosító	kezdés éve	befejezés éve
Szolnok új tehermentesítő út létesítése	KÖZOP-3.5.0-09-2010-0022	2011. év	2015. év

adatok ezer Ft-ban

Megnevezés	2007-2011. év	2012. év	2013. év	2014. év	2015. év
Bevétel (támogatás) összesen	26 063			11 340	66 848
Kiadások forrás szerkezete					
Támogatás					78 187
Támogatási előleg	5 625	5 625			14 813
Önkormányzati saját erő					
Támogatott műszaki tartalom összesen	5 625	5 625			93 000
Önkormányzati saját erő (nem támogatott műszaki tartalom)		90			980
Nem támogatott műszaki tartalom összesen		90			980
Kiadások mindösszesen	5 625	5 715			93 980

PROJEKT			
megnevezés	azonosító	kezdés éve	befejezés éve
Agóra Terminál - a 21. század új fénye Szolnokon	TIOP-1.2.1-08/2-2009-0007	2008. év	2015. év

adatok ezer Ft-ban

Megnevezés	2008-2011. év	2012. év	2013. év	2014. év	2015. év
Bevétel (támogatás) összesen		46 467	904 411	532 857	198 893
Kiadások forrás szerkezete					
Támogatás	47 303	30 314	873 261	532 857	197 672
Támogatási előleg					
Önkormányzati saját erő	3 645	5 215	59 724	43 432	15 233
Támogatott műszaki tartalom összesen	50 948	35 529	932 985	576 289	212 905
Önkormányzati saját erő (nem támogatott műszaki tartalom)	19 714	19 182	71 577	134 176	127 108
Nem támogatott műszaki tartalom összesen	19 714	19 182	71 577	134 176	127 108
Kiadások mindösszesen	70 662	54 711	1 004 562	710 465	340 013

PROJEKT			
megnevezés	azonosító	kezdés éve	befejezés éve
"Két Kerékre Szolnok!"	ÉAOP-3.1.3/A-11-2011-0004	2011. év	2016. év

adatok ezer Ft-ban

Megnevezés	2008-2011. év	2012. év	2013. év	2014. év	2015. év
Bevétel (támogatás) összesen			63 743	184 932	241 167
Kiadások forrás szerkezete					
Támogatás	4 050		22 009	188 256	275 527
Támogatási előleg					
Önkormányzati saját erő	450		2 446	20 917	30 614
Támogatott műszaki tartalom összesen	4 500		24 455	209 173	306 141
Önkormányzati saját erő (nem támogatott műszaki tartalom)				5 036	29 797
Nem támogatott műszaki tartalom összesen				5 036	29 797
Kiadások mindösszesen	4 500		24 455	214 209	335 938

PROJEKT			
megnevezés	azonosító	kezdés éve	befejezés éve
Városi és elővárosi közösségi közlekedés fejlesztése	KÖZOP-5.5.0-09-11-2012-0005	2012. év	2015. év

adatok ezer Ft-ban

Megnevezés	2007-2011. év	2012. év	2013. év	2014. év	2015. év
Bevétel (támogatás) összesen			33 963	2 730	
Kiadások forrás szerkezete					
Támogatás		31 232	2 731	2 730	
Támogatási előleg					
Önkormányzati saját erő					
Támogatott műszaki tartalom összesen		31 232	2 731	2 730	
Önkormányzati saját erő (nem támogatott műszaki tartalom)			1 200		
Nem támogatott műszaki tartalom összesen			1 200		
Kiadások mindösszesen		31 232	3 931	2 730	

PROJEKT			
megnevezés	azonosító	kezdés éve	befejezés éve
REPTár Szolnoki Interaktív Repülőmúzeum	ÉAOP-2.1.1/E-12-k2-2012-0002	2012. év	2016. év

adatok ezer Ft-ban

Megnevezés	2007-2011. év	2012. év	2013. év	2014. év	2015. év
Bevétel (támogatás) összesen		17 937	42 270	28 900	2 577 514
Kiadások forrás szerkezete					
Támogatás		30 518	59 272	35 758	2 545 389
Támogatási előleg					17 937
Önkormányzati saját erő					
Támogatott műszaki tartalom összesen		30 518	59 272	35 758	2 563 326
Önkormányzati saját erő (nem támogatott műszaki tartalom)				218	693 365
Nem támogatott műszaki tartalom összesen				218	693 365
Kiadások mindösszesen		30 518	59 272	35 976	3 256 691

PROJEKT			
megnevezés	azonosító	kezdés éve	befejezés éve
A Széchenyi lakóváros rehabilitációja funkcióbővítéssel	ÉAOP-5.1.1/B1-12-k-2013-0001	2013. év	2016. év

adatok ezer Ft-ban

Megnevezés	2007-2011. év	2012. év	2013. év	2014. év	2015. év
Bevétel (támogatás) összesen			66 710	514 409	729 287
Kiadások forrás szerkezete					
Támogatás	32 588		22 924	409 750	851 660
Támogatási előleg					
Önkormányzati saját erő					
Támogatott műszaki tartalom összesen	32 588		22 924	409 750	851 660
Önkormányzati saját erő (nem támogatott műszaki tartalom)	11 855		5 738	35 903	15 865
Nem támogatott műszaki tartalom összesen	11 855		5 738	35 903	15 865
Kiadások mindösszesen	44 443		28 662	445 653	867 525

PROJEKT			
megnevezés	azonosító	kezdés éve	befejezés éve
Szolnok, Nyugati városrész szociális rehabilitációja	ÉAOP-5.1.1/B2-13-k2-2013-0002	2013. év	2015. év

adatok ezer Ft-ban

Megnevezés	2007-2011. év	2012. év	2013. év	2014. év	2015. év
Bevétel (támogatás) összesen			56 323	324 054	19 194
Kiadások forrászerkezete					
Támogatás			37 261	269 006	33 191
Támogatási előleg				56 323	
Önkormányzati saját erő					
Támogatott műszaki tartalom összesen			37 261	325 329	33 191
Önkormányzati saját erő (nem támogatott műszaki tartalom)			789	56 002	11 246
Nem támogatott műszaki tartalom összesen			789	56 002	11 246
Kiadások mindösszesen			38 050	381 331	44 437

PROJEKT			
megnevezés	azonosító	kezdés éve	befejezés éve
A természettudományos oktatás fejlesztése a Varga Katalin Gimnáziumban	TÁMOP 3.1.3-11/2-2012-0040	2013. év	2015. év

adatok ezer Ft-ban

Megnevezés	2007-2011. év	2012. év	2013. év	2014. év	2015. év
Bevétel (támogatás) összesen			95 282	201 001	27 678
Kiadások forrászerkezete					
Támogatás			17 981	199 059	6 990
Támogatási előleg					95 282
Önkormányzati saját erő					
Támogatott műszaki tartalom összesen			17 981	199 059	102 272
Önkormányzati saját erő (nem támogatott műszaki tartalom)				17	230
Nem támogatott műszaki tartalom összesen				17	230
Kiadások mindösszesen			17 981	199 076	102 502

PROJEKT			
megnevezés	azonosító	kezdés éve	befejezés éve
Természettudományi ismeretek oktatása korszerű eszközökkel és módszerekkel a Szolnoki Műszaki Szakközép és Szakiskolában	TÁMOP 3.1.3-11/2-2012-0048	2013. év	2015. év

adatok ezer Ft-ban

Megnevezés	2007-2011. év	2012. év	2013. év	2014. év	2015. év
Bevétel (támogatás) összesen			91 930	186 345	26 042
Kiadások forrászerkezete					
Támogatás		5 461	7 973	199 157	
Támogatási előleg				553	91 377
Önkormányzati saját erő					
Támogatott műszaki tartalom összesen		5 461	7 973	199 710	91 377
Önkormányzati saját erő (nem támogatott műszaki tartalom)				9	1 305
Nem támogatott műszaki tartalom összesen				9	1 305
Kiadások mindösszesen		5 461	7 973	199 719	92 682

PROJEKT			
megnevezés	azonosító	kezdés éve	befejezés éve
Önkormányzati tulajdonú belterületi utak fejlesztése	ÉAOP-3.1.2/A-11-2012-0046	2013. év	2015. év

adatok ezer Ft-ban

Megnevezés	2007-2011. év	2012. év	2013. év	2014. év	2015. év
Bevétel (támogatás) összesen				184 612	197 532
Kiadások forrás szerkezete					
Támogatás		6 406		182 169	193 569
Támogatási előleg					
Önkormányzati saját erő		712		20 241	21 508
Támogatott műszaki tartalom összesen		7 118		202 410	215 077
Önkormányzati saját erő (nem támogatott műszaki tartalom)				33 903	9 541
Nem támogatott műszaki tartalom összesen				33 903	9 541
Kiadások mindösszesen		7 118		236 313	224 618

PROJEKT			
megnevezés	azonosító	kezdés éve	befejezés éve
Szolnok, Móra Ferenc úti rendelő felújítása	ÉAOP-4.1.2/A-12-2013-0023	2013. év	2015. év

adatok ezer Ft-ban

Megnevezés	2007-2011. év	2012. év	2013. év	2014. év	2015. év
Bevétel (támogatás) összesen				56 553	3 349
Kiadások forrás szerkezete					
Támogatás			2 146	56 067	1 688
Támogatási előleg					
Önkormányzati saját erő					
Támogatott műszaki tartalom összesen			2 146	56 067	1 688
Önkormányzati saját erő (nem támogatott műszaki tartalom)			50	3	
Nem támogatott műszaki tartalom összesen			50	3	
Kiadások mindösszesen			2 196	56 070	1 688

PROJEKT			
megnevezés	azonosító	kezdés éve	befejezés éve
A közvilágítás energiatakarékos átalakítása Szolnokon a Belváros, Déli ipartelep, Megyesi telep, Pletykafalu, Tallinn és a Vegyiművek Lakótelep városrészekben	KEOP-5.5.0/A/12-2013-0325	2013. év	2016. év

adatok ezer Ft-ban

Megnevezés	2007-2011. év	2012. év	2013. év	2014. év	2015. év
Bevétel (támogatás) összesen					565 375
Kiadások forrás szerkezete					
Támogatás				5 715	575 431
Támogatási előleg					
Önkormányzati saját erő					
Támogatott műszaki tartalom összesen				5 715	575 431
Önkormányzati saját erő (nem támogatott műszaki tartalom)			1 000	998	1 497
Nem támogatott műszaki tartalom összesen			1 000	998	1 497
Kiadások mindösszesen			1 000	6 713	576 928

PROJEKT			
megnevezés	azonosító	kezdés éve	befejezés éve
A közvilágítás energiatakarékos átalakítása Szolnokon a Belváros Északi, és Déli részén, a Széchenyi városrészben, illetve a Tiszaliget, és az Üdülőterület környékén	KEOP-5.5.0/A/12-2013-313	2013. év	2016. év

adatok ezer Ft-ban

Megnevezés	2007-2011. év	2012. év	2013. év	2014. év	2015. év
Bevétel (támogatás) összesen					564 909
Kiadások forrás szerkezete					
Támogatás				5 715	574 951
Támogatási előleg					
Önkormányzati saját erő					
Támogatott műszaki tartalom összesen				5 715	574 951
Önkormányzati saját erő (nem támogatott műszaki tartalom)			1 000	990	
Nem támogatott műszaki tartalom összesen			1 000	990	
Kiadások mindösszesen			1 000	6 705	574 951

PROJEKT			
megnevezés	azonosító	kezdés éve	befejezés éve
Szervezetfejlesztés Szolnokon	ÁROP-1.A.5-2013-2013-0080	2013. év	2015. év

adatok ezer Ft-ban

Megnevezés	2007-2011. év	2012. év	2013. év	2014. év	2015. év
Bevétel (támogatás) összesen			9 992	825	23 533
Kiadások forrás szerkezete					
Támogatás				10 726	9 937
Támogatási előleg					9 992
Önkormányzati saját erő					
Támogatott műszaki tartalom összesen				10 726	19 929
Önkormányzati saját erő (nem támogatott műszaki tartalom)					
Nem támogatott műszaki tartalom összesen					
Kiadások mindösszesen				10 726	19 929

PROJEKT			
megnevezés	azonosító	kezdés éve	befejezés éve
Tanulás és közösségfejlesztés - Komplex humán szolgáltatás hozzáférés biztosítása Szolnokon	TÁMOP 5.3.6-11/1-2012-0057	2014. év	2016. év

adatok ezer Ft-ban

Megnevezés	2007-2011. év	2012. év	2013. év	2014. év	2015. év
Bevétel (támogatás) összesen				14 258	17 078
Kiadások forrás szerkezete					
Támogatás		1 000		312	52 448
Támogatási előleg					
Önkormányzati saját erő					
Támogatott műszaki tartalom összesen		1 000		312	52 448
Önkormányzati saját erő (nem támogatott műszaki tartalom)		2 000			3 457
Nem támogatott műszaki tartalom összesen		2 000			3 457
Kiadások mindösszesen		3 000		312	55 905

PROJEKT			
megnevezés	azonosító	kezdés éve	befejezés éve
"együtt-es-ély- a Szolnoki járás településeinek területi együttműködése az esélyegyenlőség biztosításában"	ÁROP-1.A.3-2014-2014-0053	2015. év	2015. év

adatok ezer Ft-ban

Megnevezés	2007-2011. év	2012. év	2013. év	2014. év	2015. év
Bevétel (támogatás) összesen					7 214
Kiadások forrás szerkezete					
Támogatás				434	19 054
Támogatási előleg					
Önkormányzati saját erő					
Támogatott műszaki tartalom összesen				434	19 054
Önkormányzati saját erő (nem támogatott műszaki tartalom)					
Nem támogatott műszaki tartalom összesen					
Kiadások mindösszesen				434	19 054

PROJEKT			
megnevezés	azonosító	kezdés éve	befejezés éve
Duális és kooperatív képzések fejlesztése a Szolnoki Főiskolán	TÁMOP-4.1.1.F-14/1/Konv-2015-0016	2015. év	2015. év

adatok ezer Ft-ban

Megnevezés	2007-2011. év	2012. év	2013. év	2014. év	2015. év
Bevétel (támogatás) összesen					16 004
Kiadások forrás szerkezete					
Támogatás					790
Támogatási előleg					8 002
Önkormányzati saját erő					
Támogatott műszaki tartalom összesen					8 792
Önkormányzati saját erő (nem támogatott műszaki tartalom)					
Nem támogatott műszaki tartalom összesen					
Kiadások mindösszesen					8 792

PROJEKT			
megnevezés	azonosító	kezdés éve	befejezés éve
"Út a Kiváló Gyermekszigetek felé!" szakmai innováció a Szolnok Városi Óvodákban	TÁMOP-3.1.11-12/2-2012-0077	2013.év	2014.év

adatok ezer Ft-ban

Megnevezés	2007-2011. év	2012. év	2013. év	2014. év	2015. év
Bevétel (támogatás) összesen			38 259	31 943	20 018
Kiadások forrás szerkezete					
Támogatás			19 780	47 885	
Támogatási előleg			3 301	19 254	
Önkormányzati saját erő					
Támogatott műszaki tartalom összesen			23 081	67 139	
Önkormányzati saját erő (nem támogatott műszaki tartalom)					
Nem támogatott műszaki tartalom összesen					
Kiadások mindösszesen			23 081	67 139	

II. fejezet

Szolnok Megyei Jogú Város Intézményeiben kezelt projektek

Szolnok Városi Óvodák

Projekt megnevezése: "Sziget, amely befogad" - az inkluzív ellátás együttműködő, egymásra épülő modelje Szolnokon

Projekt azonosító: TÁMOP-3.4.2.A/11-2-2012-0009

adatok ezer Ft-ban

Megnevezés	2013. év	2014. év	2015. év	Összesen
	tény	tény	tény	
Bevétel (támogatás) összesen	12 142	4 278	325	16 745
Kiadások forrászerkezete				
Támogatás	12 142	4 603		16 745
Intézményi saját erő				
Kiadások mindösszesen	12 142	4 603		16 745

Projekt megnevezése: Intézményi együttműködés a sajátos nevelési igényű tanulók inkluzív nevelése érdekében

Projekt azonosító: TÁMOP-3.4.2.A/11-2-2012-0017

adatok ezer Ft-ban

Megnevezés	2013. év	2014. év	2015. év	Összesen
	tény	tény	tény	
Bevétel (támogatás) összesen	2 190	2 052	1 728	5 970
Kiadások forrászerkezete				
Támogatás	2 190	3 780		5 970
Intézményi saját erő				
Kiadások mindösszesen	2 190	3 780		5 970

Projekt megnevezése: Megváltozott munkaképességűek foglalkoztatása I. ütem

Projekt azonosító: TÁMOP-1.1.1

adatok ezer Ft-ban

Megnevezés	2013. év	2014. év	2015. év	Összesen
	tény	tény	tény	
Bevétel (támogatás) összesen		25 220	4 579	29 799
Kiadások forrászerkezete				
Támogatás		25 220	4 579	29 799
Intézményi saját erő				
Kiadások mindösszesen		25 220	4 579	29 799

Projekt megnevezése: Megváltozott munkaképességűek foglalkoztatása II. ütem

Projekt azonosító: TÁMOP-1.1.1

adatok ezer Ft-ban

Megnevezés	2013. év	2014. év	2015. év	Összesen
	tény	tény	tény	
Bevétel (támogatás) összesen			10 003	10 003
Kiadások forrászerkezete				
Támogatás			10 003	10 003
Intézményi saját erő				
Kiadások mindösszesen			10 003	10 003

Damjanich János Múzeum

Projekt megnevezése: Szolnok a "három templom városa"

Projekt azonosító: TÁMOP-3.2.13-12/1-2012-03

adatok ezer Ft-ban

Megnevezés	2013. év	2014. év	2015. év	Összesen
	tény	tény	tény	
Bevétel (támogatás) összesen	5 312	8 582	7 354	21 248
Kiadások forrászerkezete				
Támogatás	5 312	8 582	7 354	21 248
Intézményi saját erő				
Kiadások mindösszesen	5 312	8 582	7 354	21 248

Verseghy Ferenc Könyvtár és Közművelődési Intézmény

Projekt megnevezése: "Korszerű tudás-korszerű közművelődés"

Projekt azonosító: TÁMOP-3.2.12-12/1-2012-0012

adatok ezer Ft-ban

Megnevezés	2013. év	2014. év	2015. év	Összesen
	tény	tény	tény	
Bevétel (támogatás) összesen	1 862	2 713	2 424	6 999
Kiadások forrás szerkezete				
Támogatás		2 712	4 286	6 998
Intézményi saját erő				
Kiadások mindösszesen		2 712	4 286	6 998

**Szolnok Megyei Jogú Város Önkormányzatának
2015. évi kötelező és önként vállalt működési fenntartási kiadásai és bevételei**

adatok ezer Ft-ban

Sorszám	Cím, Alcím megnevezése	Eredeti előirányzat	Teljesítés	Összes kiadás forrásösszetétele					
				Intézményi működési bevételek	Beszámítás	Központi költségvetésből kapott támogatások	Működési célra átvett pénzeszköz	Előző évi pénzmaradvány igénybevétele	Intézmény finanszírozás, egyéb támogatás
Kötelező feladatok									
Szolnok Megyei Jogú Város Önkormányzata									
I.	Adósságszolgálat								
II.	Városüzemeltetési feladatok	849 242	1 148 859		497 688	60 812		46 782	543 577
2.1	Út-híd	210 992	274 801		207 687			40 000	27 114
2.2	Parkfenntartás és virágosítás	168 707	149 274		108 284			6 782	34 208
2.3	Vizkárrelhárítás	33 663	36 227						36 227
2.4	Köztisztaság	168 470	130 942						130 942
2.5	Temetőfenntartás	6 500	6 500		243				6 257
2.6	Közvilágítás	194 000	171 559		171 559				
2.7	Állategészségügy	13 710	13 853		908				12 945
2.9	Egyéb városüzemeltetési kiadások	53 200	365 703		9 007	60 812			295 884
III.	Városfejlesztési feladatok	5 000	6 547						6 547
IV.	Humán szakfeladatok cél előirányzatai	1 046 940	1 619 702		98 461	387 673	48 080	27 363	1 058 125
4.1	Oktatási feladatok								
4.2	Sport és ifjúsági feladatok	257 395	330 717		98 461			14 000	218 256
4.3	Egészségügyi feladatok	8 000	4 635						4 635
4.4	Szociális feladatok	317 645	339 112			16 574		10 263	312 275
4.5	Közművelődési feladatok	463 900	945 238			371 099	48 080	3 100	522 959
V.	Szociális ellátások kiadásai	126 000	82 385			8 647	25 619		48 119
VI.	Alap	2 357	5 175					2 959	2 216
VII.	Várospolitika								
VIII.	Felhalmozási kiadások								
IX.	Lakásgazdálkodás kiadásai	242 700	225 722		98 461			2 500	124 761
X.	Vagyonműködtetés kiadásai	51 000	84 246						84 246
XI.	Igazgatási kiadások	126 626	169 378				65 569		103 809
XII.	ÁFA fizetési kötelezettség	211 000	303 613						303 613
XIII.	Tartalékok	60 000							
Szolnok Megyei Jogú Város Önkormányzatának kötelező feladatai összesen		2 720 865	3 645 627		694 610	457 132	139 268	79 604	2 275 013

Sorszám	Cím, Alcím megnevezése	Eredeti előirányzat	Teljesítés	Összes kiadás forrásösszetétele					
				Intézményi működési bevételek	Beszámítás	Központi költségvetésből kapott támogatások	Működési célra átvett pénzeszköz	Előző évi pénzmaradvány igénybevétele	Intézmény finanszírozás, egyéb támogatás
Szolnok Megyei Jogú Város Önkormányzatának költségvetési intézményei									
	Szolnok Megyei Jogú Város Intézményszolgálatára mindösszesen	4 027 761	4 011 513	574 184		1 848 730	438 012	19 521	1 131 066
	<i>ebből: Szolnok Megyei Jogú Város Intézményszolgálatára saját költségvetés</i>	<i>1 947 487</i>	<i>1 909 641</i>	<i>512 666</i>		<i>486 361</i>	<i>166 298</i>	<i>11 650</i>	<i>732 666</i>
	<i>Szolnok Városi Óvodák</i>	<i>1 329 929</i>	<i>1 321 244</i>	<i>8 635</i>		<i>1 134 008</i>	<i>43 139</i>	<i>3 105</i>	<i>132 357</i>
	<i>Szolnok Megyei Jogú Város Önkormányzata Egészségügyi és Bölcsődei Igazgatósága</i>	<i>750 345</i>	<i>780 628</i>	<i>52 883</i>		<i>228 361</i>	<i>228 575</i>	<i>4 766</i>	<i>266 043</i>
	Szigligeti Színház	793 086	281 088	81 264		82 716	5 085	35 881	76 142
	Szolnok Megyei Jogú Város Polgármesteri Hivatal Ellátó és Szolgáltató Szervezete	369 550	354 436	22 947		3 452	28 818	9 102	290 117
	Szolnoki Kulturális Ellátó Szervezet mindösszesen	1 158 412	967 359	610 645		290 103	149 342	161 348	-244 079
	<i>ebből: Szolnoki Kulturális Ellátó Szervezet</i>		<i>16 401</i>			<i>218</i>			<i>16 183</i>
	<i>Versey Ferenc Könyvtár és Közművelődési Intézmény</i>	<i>292 863</i>	<i>303 531</i>	<i>30 268</i>		<i>171 673</i>	<i>34 831</i>	<i>10 720</i>	<i>56 039</i>
	<i>Danjanich János Múzeum</i>	<i>865 549</i>	<i>647 427</i>	<i>580 377</i>		<i>118 212</i>	<i>114 511</i>	<i>150 628</i>	<i>-316 301</i>
	Szolnok Megyei Jogú Város Polgármesteri Hivatala	994 832	1 096 573	1 569	240 055	608 914	7 465		238 570
	Szolnok Megyei Jogú Város Önkormányzatának költségvetési intézményei összesen	7 343 641	6 710 969	1 290 609	240 055	2 833 915	628 722	225 852	1 491 816

Kötelező feladatok mindösszesen	10 064 506	10 356 596	1 290 609	934 665	3 291 047	767 990	305 456	3 766 829
--	-------------------	-------------------	------------------	----------------	------------------	----------------	----------------	------------------

Önként vállalt feladatok									
Szolnok Megyei Jogú Város Önkormányzata									
II.	Városüzemeltetési feladatok	443 404	282 217				4 000		278 217
2.2	Parkfenntartás és virágosítás	62 308	77 827						77 827
2.7	Állategészségügy								
2.8	Mezőgazdaság	60 518	24 051				4 000		20 051
2.9	Egyéb városüzemeltetési kiadások	320 578	180 339						180 339
III.	Városfejlesztési feladatok								
IV.	Humán szakfeladatok célleírányzatai	263 429	449 987				3 127		446 860
4.1	Oktatási feladatok	16 900	119 226						119 226
4.2	Sport és ifjúsági feladatok	102 405	149 769						149 769
4.3	Egészségügyi feladatok	17 900	14 335				600		13 735
4.4	Szociális feladatok	16 224	41 928				2 527		39 401
4.5	Közművelődési feladatok	110 000	124 729						124 729
V.	Szociális ellátások kiadásai	10 000	10 055						10 055
VI.	Alap								
VII.	Várospolitikai	48 236	49 399						49 399
VIII.	Felhalmozási kiadások		1 230 473				31 922		1 198 551
IX.	Lakásgazdálkodás kiadásai	101 400	130 894						130 894

Sorszám	Cím, Alcím megnevezése	Eredeti előirányzat	Teljesítés	Összes kiadás forrásösszetétele					
				Intézményi működési bevételek	Beszámítás	Központi költségvetésből kapott támogatások	Működési célra átvett pénzeszköz	Előző évi pénzmaradvány igénybevétele	Intézmény finanszírozás, egyéb támogatás
X.	Vagyongéködtetés kiadásai	61 248	67 949				8 743		59 206
XI.	Igazgatási kiadások								
XII.	ÁFA fizetési kötelezettség								
XIII.	Tartalékok	373 986							
Szolnok Megyei Jogú Város Önkormányzatának önként vállalt feladatai összesen		1 301 703	2 220 974				47 792		2 173 182
Nemzetiségi Önkormányzatok									
1.	Szolnok Megyei Jogú Város Roma Nemzetiségi Önkormányzat	6 800	6 800						6 800
2.	Szolnoki Lengyel Nemzetiségi Önkormányzat	2 500	2 500						2 500
3.	Szolnoki Ukrán Nemzetiségi Önkormányzat	2 500	416						416
Nemzetiségi Önkormányzatok összesen		11 800	9 716						9 716
Önként vállalt feladatok mindösszesen		1 313 503	2 230 690				47 792		2 182 898
III. Önkormányzat pénzügyi elszámolásai			24 405 746						24 405 746
Kötelező és önként vállalt feladatok mindösszesen		11 378 009	36 993 032	1 290 609	934 665	3 291 047	815 782	305 456	30 355 473

**Szolnok Megyei Jogú Város Önkormányzatának 2015. évi költségvetésében
a működési célú bevételek és kiadások mérlege**

adatok ezer Ft-ban

Bevételek				Kiadások			
Megnevezés	Eredeti előirányzat	Módosított előirányzat	Teljesítés	Megnevezés	Eredeti előirányzat	Módosított előirányzat	Teljesítés
Intézményi működési bevételek	1 471 245	1 582 716	1 290 609	Személyi juttatások	3 293 623	3 403 543	3 108 610
Önkormányzat közhatalmi bevétele	5 677 000	5 677 657	6 132 250	Munkaadókat terhelő járulékok és szociális hozzájárulási adó	878 288	917 221	841 388
Önkormányzat működési bevétele	684 236	950 609	1 008 150	Dologi kiadások	5 110 646	6 990 427	6 025 825
Önkormányzatok működési támogatásai	2 955 929	3 291 047	3 291 047	Ellátottak pénzbeli juttatásai	145 020	301 008	249 924
Működési célú támogatások államháztartáson belülről	223 014	795 115	789 407	Egyéb működési célú kiadások	1 504 646	2 388 030	2 351 823
Működési célú átvett pénzeszközök		26 355	26 375	Tartalékok	433 986	34 939	
Pénzmaradvány igénybevétele működési célra	366 585	305 456	305 456	Nemzetiségi Önkormányzatok	11 800	9 716	9 716
Pénzügyi elszámolások		1 270 155	25 150 158	Pénzügyi elszámolások	0	655 776	24 405 746
Bevételek összesen	11 378 009	13 899 110	37 993 452	Kiadások összesen	11 378 009	14 700 660	36 993 032
Tárgyévi hiány	----	801 550	----	Tárgyévi többlet	----	----	1 000 420

**Szolnok Megyei Jogú Város Önkormányzatának 2015. évi költségvetésében
a tőkejellegű bevételek és kiadások mérlege**

adatok ezer Ft-ban

Bevételek				Kiadások			
Megnevezés	Eredeti előirányzat	Módosított előirányzat	Teljesítés	Megnevezés	Eredeti előirányzat	Módosított előirányzat	Teljesítés
Felhalmozási bevételek	56 000	64 682	78 230	Beruházási kiadások	4 495 872	5 314 153	4 720 886
Felhalmozási célú támogatások államháztartáson belülről	5 509 026	6 084 637	5 399 066	Felújítási kiadások	3 699 744	3 669 907	2 891 528
Felhalmozási célú átvett pénzeszközök	200	17 653	18 862	Egyéb felhalmozási kiadások	563 266	298 688	125 051
Beruházásokhoz kapcsolódó Áfa	875 555	1 068 023	549 179	Tartalékok	541 973	131 209	
Tulajdonosi bevételek	467 824	588 262	446 060				
Pénzmaradvány igénybevétele fejlesztési célra	2 392 250	2 392 250	2 392 250				
Bevétel összesen	9 300 855	10 215 507	8 883 647	Kiadások összesen	9 300 855	9 413 957	7 737 465
Tárgyévi hiány	----	----	----	Tárgyévi többlet	----	801 550	1 146 182

Szolnok Megyei Jogú Város Önkormányzatának
vállalt kötelezettségei célok szerinti és évenkénti bontásban
összefoglaló

adatok ezer Ft-ban

Sor- szám	Kötelezettség jogcíme	Teljesítés	Kötelezettségvállalások			Összesen	2016. utáni évek összesen
			2016. év	2017. év	2018. és utáni évek		
1.	Kezességvállalás		11 372	13 673	82 188	107 233	95 861
2.	Kezességvállalási kötelezettség összesen		11 372	13 673	82 188	107 233	95 861
3.	Önkormányzat felhalmozási kiadások	7 401 762	4 888 779	12 358 607	4 318 075	21 565 461	16 676 682
4.	Intézményi felhalmozási kiadások	335 703	94 525				
5.	Fejlesztések összesen (3+4)	7 737 465	4 983 304	12 358 607	4 318 075	21 565 461	16 676 682
6.	Összesen (2+5)	7 737 465	4 994 676	12 372 280	4 400 263	21 672 694	16 772 543

Szolnok Megyei Jogú Város Önkormányzatának
hitel- és kötvényállománya, a visszafizetések ütemezése, valamint kezességvállalása célok szerinti és évenkénti bontásban

adatok ezer Ft-ban

Megnevezés	Hitelállomány 2015. 12. 31-én			2015. előtti teljesítés	2015. évi teljesítés	Következő évek		
	tőke	kamat	összesen			2016.	2017.	2018. és utáni évek
Kezességvállalás	92 000	15 233	107 233			11 372	13 673	82 188
Szolnok TV Zrt.	92 000	15 233	107 233			11 372	13 673	82 188
Összesen	92 000	15 233	107 233			11 372	13 673	82 188

**Szolnok Megyei Jogú Város Önkormányzatának
2015. évi beruházási, felújítási és egyéb felhalmozási célú kötelezettségei célok szerinti bontásban**

adatok ezer Ft-ban

Megnevezés	Kezdés éve	Befejezés éve	Teljes bekerülési költség összesen	Előző években felhasznált összeg	Eredeti előirányzat	Teljesítés	Kiemelt előirányzatok			Forrás szerkezete	
							Beruházási kiadások	Felújítási kiadások	Egyéb kiemelt előirányzatok	Felhalmozási forrás	Önkormányzati saját bevétel
Út és járdaépítési program	2014.	2015.	290 675	88 374	202 301	202 301		197 201	5 100		202 301
Szolnok új tehermentesítő út létesítése	2011.	2015.	105 320	11 340	93 980	93 980	93 980			66 848	27 132
Agóra Terminál - a 21. század új fénye Szolnokon	2008.	2015.	2 190 802	1 850 789	382 391	340 013	331 250		8 763	198 893	141 120
"Két Kerékre Szolnok!"	2011.	2016.	591 102	243 164	337 403	335 938	260 923		75 015	241 167	94 771
Városi és elővárosi közösségi közlekedés fejlesztése	2012.	2015.	137 893	35 162	100 000						
REPTár Szolnoki Interaktív Repülőmúzeum	2012.	2016.	3 587 067	125 766	2 909 520	3 256 691	2 714 920		541 771	2 577 514	679 177
A Széchenyi lakóváros rehabilitációja funkcióbővítéssel	2013.	2016.	1 388 183	518 019	872 985	867 525	1 016	828 181	38 328	729 287	138 238
Szolnok, Nyugati városrész szociális rehabilitációja	2013.	2015.	508 418	463 981	89 033	44 437		14 581	29 856	19 194	25 243
A természettudományos oktatás fejlesztése a Varga Katalin Gimnáziumban	2013.	2015.	325 363	222 861	108 306	102 502	24 485	230	77 787	27 678	74 824
Természettudományi ismeretek oktatása korszerű eszközökkel és módszerekkel a Szolnoki Műszaki Szakközép- és Szakiskolában	2013.	2015.	306 650	213 968	93 497	92 682	26 009	1 305	65 368	26 042	66 640
Önkormányzati tulajdonú belterületi utak fejlesztése	2013.	2015.	468 049	243 431	224 817	224 618		209 464	15 154	197 532	27 086
Szolnok, Móra Ferenc úti rendelő felújítása	2013.	2015.	59 954	58 266	1 734	1 688	1 140		548	1 688	
A közvilágítás energiatakarékos átalakítása Szolnokon a Belváros, Déli ipartelep, Megyesi telep, Pletykafalu, Tallim és a Vegyiművek Lakótelep városrészekben	2013.	2016.	586 352	7 713	579 956	576 928		570 074	6 854	565 375	11 553
A közvilágítás energiatakarékos átalakítása Szolnokon a Belváros Északi, és Déli részén, a Széchenyi városrészben, illetve a Tiszaliget, és az Üdülőtérlet környékén	2013.	2016.	585 854	7 705	578 700	574 951		569 594	5 357	564 909	10 042
Olimpiai válogatott és utánpótlás válogatott edzés-központ fejlesztése	2014.	2015.	180 023	31 773	148 512	148 250	117 004		31 246	94 215	54 035
Iparosított technológiával épült lakóépületek korszerűsítése	2009.	2022.	1 143 151	498 138	115 321	107 901			107 901		107 901
Szervezetfejlesztés Szolnokon	2013.	2015.	39 875	19 946	29 149	19 929			19 929	19 929	
Projekt feladatok ellátása	2014.	2015.			72 355	88 015			88 015		88 015
Jósika úti bölcsőde felújítása	2014.	2014.	42 160	42 069	91	91			91		91
Térfigyelő kamerarendszer kiépítése	2014.	2015.	45 891	500	46 349	45 391	45 391				45 391
Művésztelep régi épület északnyugati falának megerősítése	2014.	2015.	8 023		8 023	8 023		8 023			8 023
Szolnok labdarúgó sportlétesítmény fejlesztése	2014.	2015.	513 254	18 276	494 839	494 978	381 979		112 999		494 978

Megnevezés	Kezdés éve	Befejezés éve	Teljes bekerülési költség összesen	Előző években felhasznált összeg	Eredeti előirányzat	Teljesítés	Kiemelt előirányzatok			Forrás szerkezete	
							Beruházási kiadások	Felújítási kiadások	Egyéb kiemelt előirányzatok	Felhalmozási forrás	Önkormányzati saját bevétel
Tanulás és közösségfejlesztés - Komplex humán szolgáltatás hozzáférés biztosítása Szolnokon	2014.	2016.	60 163	3 312	56 734	55 905	20 181		35 724	17 078	38 827
Ravatalozó tetőszerkezet felújítása	2014.	2015.	24 990		24 990	24 990		24 990			24 990
Véső úti sporttelep fejlesztése	2015.	2017.	673 016		607 060						
"együtt-es-ely a Szolnoki járás településeinek területi együttműködése az esélyegyenlőség biztosításában"	2015.	2015.	19 054			19 054	529		18 525	7 214	11 840
Egyéb fejlesztési feladatok	2015.	2015.			25 712	8 433	939		7 494		8 433
Projekt tervezési feladatok	2015.	2016.				37 757			37 757		37 757
Duális és kooperatív képzések fejlesztése a Szolnoki Főiskolán	2015.	2015.				8 792			8 792	8 792	
Alfa-Nova Kft. koncessziós beruházás és felújítás	2015.	2015.			64 324	3 371		3 371			3 371
VCSM Zrt. koncessziós beruházás és felújítás	2015.	2015.			317 500	378 515	222 126	156 389			378 515
Egyéb felhalmozási kiadások	2015.	2015.			63 300	468 586	287 475	163 961	17 150		468 586
Hivatalban kezelt felhalmozási kiadások	xxx	xxx	13 881 282	4 704 553	8 203 758	7 781 763	4 529 347	2 747 364	1 355 524	5 363 355	3 268 880
Intézményekben kezelt egyéb felhalmozási kiadások	2015.	2015.			110 000	335 703	191 539	144 164			335 703
Mindösszesen	xxx	xxx	13 881 282	4 704 553	8 313 758	8 117 466	4 720 886	2 891 528	1 355 524	5 363 355	3 604 583

Szolnok Megyei Jogú Város Önkormányzatának vállalt kötelezettségeinek szöveges indoklása

2015. évben befejeződtek a támogatási szerződésben rögzítettek szerinti, az előző programozási időszak éveiben elkezdett beruházási, felújítási és egyéb feladataink, ezek az Agóra Terminál - a 21. század új fénye Szolnokon, a Széchenyi lakóváros rehabilitációja funkcióbővítéssel, a Nyugati városrész szociális rehabilitációja, A természettudományos oktatás módszertanának, eszközrendszerének korszerűsítése és a diákkutatás fejlesztése a Varga Katalin Gimnáziumban, a Természettudományi ismeretek oktatása korszerű eszközökkel és módszerekkel (Szolnoki Műszaki Szakközép- és Szakiskola), valamint Szolnok város Közvilágítás energiatakarékos átalakítása I. és II. ütem című projektek. Néhány projekt esetében a zárást követő pénzügyi elszámolás lebonyolítása 2016. évre húzódik át.

Műszakilag és pénzügyileg is befejeződött a Szolnok új tehermentesítő út létesítése, az Önkormányzati tulajdonú belterületi utak felújítása, a Móra Ferenc úti rendelő felújítása, az Olimpiai válogatott és utánpótlás válogatott edzés-központ fejlesztése, a Jósika úti bölcsőde felújítása, a Térfigyelő kamerarendszer kiépítése.

A Szolnok labdarúgó sportlétesítmény fejlesztése beruházásunk megvalósult, a záró pénzügyi beszámoló elfogadása folyamatban van.

A 2008. évi Iparosított technológiával épült lakóépületek korszerűsítésével kapcsolatos önkormányzati rész finanszírozását jelentő társasházi hitelek tőketörlesztését és kamatfizetését 2015. évben is teljesítettük.

2015. évben megtörtént az önkormányzati forrásból 2014. évben megvalósult út- és járdaépítési program pénzügyi rendezése, melynek keretében 15 utcát érintően 3733 m²-en valósult meg felújítás. Szintén önkormányzati forrásból elkészült a Művésztelep északnyugati falának megerősítése és a Ravatalozó tetőszerkezetének felújítása.

A beszámolási időszakban folytatódtak a 2014-2020. évi fejlesztések előkészítése a tervezési munkákkal, a Véső úti sporttelep fejlesztése - Szolnoki Atlétikai Centrum fejlesztése – című projekt esetében a Támogatási Szerződés megkötésére is sor került.

**Szolnok Megyei Jogú Város Önkormányzata
által adott közvetett támogatások 2015. évben**

		adatok ezer Ft-ban
Sorszám	Bevételi jogcím	Kedvezmények összege
1.	Ellátottak térítési díjának méltányosságból történő elengedése	
2.	Ellátottak kártérítésének méltányosságból történő elengedése	
3.	Lakosság részére lakásépítéshez nyújtott kölcsön elengedése	
4.	Lakosság részére lakásfelújításhoz nyújtott kölcsön elengedése	
5.	Helyi adóból biztosított kedvezmény, mentesség összesen	16 237
6.	-ebből: <i>Építményadó</i>	5 236
7.	<i>Telekadó</i>	
8.	<i>Magánszemélyek kommunális adója</i>	
9.	<i>Idegenforgalmi adó tartózkodás után</i>	
10.	<i>Idegenforgalmi adó épület után</i>	
11.	<i>Iparüzési adó állandó jelleggel végzett iparüzési tevékenység után</i>	11 001
12.	Gépjárműadóból biztosított kedvezmény, mentesség	
13.	Helyiségek hasznosítása utáni kedvezmény, mentesség	
14.	Eszközök hasznosítása utáni kedvezmény, mentesség	
15.	Egyéb kedvezmény	
16.	Egyéb kölcsön elengedése	
Összesen		16 237

Az **építményadó** esetében az Önkormányzat mentességet biztosít a magánszemély adóalany - üzleti célt nem szolgáló - 150 m² hasznos alapterületet meg nem haladó lakására, amennyiben azt rendeltetésszerűen lakásnak használják, üzleti célt nem szolgáló egy üdülőjére, amennyiben azt életvitelszerűen lakásnak használja, a társasház üzleti célt nem szolgáló, a lakásszövetkezet tulajdonában álló, üzleti célt nem szolgáló közös használatú helyiségeire, valamint a magánszemély tulajdonában lévő üzleti célt nem szolgáló - kiegészítő helyiségekre, melléképületekre, melléképületrészekre. Nyilatkozat alapján kedvezményes adómérték illeti meg a nem lakás céljára szolgáló, üresen álló építmények tulajdonosait. A 6. sorban feltüntetett összeg a nyaralók, üres építmények esetén biztosított kedvezményt tartalmazza. A többi kategóriában, tekintettel arra, hogy adómérték meghatározás nem történt, adókiesés nem számolható.

Az **iparüzési adó** esetében Szolnok város illetékességi területén székhellyel vagy telephellyel rendelkező vállalkozó akinek/amelynek a vállalkozási szintű adóalapja nem haladja meg a 2,5 millió Ft-ot, a végleges iparüzési adóból 30%-os kedvezményre jogosult.

Gépjárműadóban és idegenforgalmi adóban önkormányzat által biztosított kedvezmény nincs.

**Szolnok Megyei Jogú Város Önkormányzatának
2015. évi költségvetési maradvány elszámolásának összefoglalása**

			adatok ezer Ft-ban
Sorszám	Megnevezés		Összeg
1.	01 Alaptevékenység költségvetési bevételei		19 954 019
2.	02 Alaptevékenység költségvetési kiadásai		21 445 816
3.	I. Alaptevékenység költségvetési egyenlege (=01-02)		-1 491 797
4.	03 Alaptevékenység finanszírozási bevételei		32 949 549
5.	04 Alaptevékenység finanszírozási kiadásai*		29 311 737
6.	II Alaptevékenység finanszírozási egyenlege (=03-04)		3 637 812
7.	A) Alaptevékenység maradványa (=±I±II)		2 146 015
8.	05 Vállalkozási tevékenység költségvetési bevételei		
9.	06 Vállalkozási tevékenység költségvetési kiadásai		
10.	III Vállalkozási tevékenység költségvetési egyenlege (=05-06)		
11.	07 Vállalkozási tevékenység finanszírozási bevételei		
12.	08 Vállalkozási tevékenység finanszírozási kiadásai		
13.	IV Vállalkozási tevékenység finanszírozási egyenlege (=07-08)		
14.	B) Vállalkozási tevékenység maradványa (=±III±IV)		
15.	C) Összes maradvány (=A+B)*		2 146 015
16.	D) Alaptevékenység kötelezettségvállalással terhelt maradványa		1 562 399
17.	E) Alaptevékenység szabad maradványa (=A-D)		583 616
18.	F) Vállalkozási tevékenységet terhelő befizetési kötelezettség (=B*0,1)		
19.	G) Vállalkozási tevékenység felhasználható maradványa (=B-F)		

Megjegyzés:**Intézményi maradvány 408.860 ezer Ft**

Az intézményi kötelezettséggel terhelt maradvány 400.247 ezer Ft, szabad maradvány 8.613 ezer Ft.

Önkormányzat maradványa 1.737.155 ezer Ft.**Kötelezettséggel terhelt maradvány: (1.162.152 ezer Ft)**

Az előirányzathoz 759.486 ezer Ft maradvány, valamint 130.158 ezer Ft állami támogatás előlege a 2016. évi költségvetésben eredeti előirányzatként visszatervezésre került.

38.000 ezer Ft a Szolnoki Atlétikai Centrum számlamaradványa, 234.508 ezer Ft a 2015. évről áthúzódó kötelezettségvállalások összege. (részletezve a 6.b. számú mellékletben).

Szabad maradvány: (575.003 ezer Ft)

A felosztható maradványból az intézményeket 343.272 ezer Ft, az önkormányzatot 231.731 ezer Ft maradvány illeti (részletezve a 6.c. számú mellékletben).

**Szolnok Megyei Jogú Város Önkormányzatának
2015. évi Önkormányzati szintű maradványa**

adatok ezer Ft-ban

Költségvetési szerv neve	Maradvány összege	Elvonás (-)	Intézményt megillető maradvány		
			Jóváhagyott	Jóváhagyottból működési	Jóváhagyottból felhalmozási
Szolnok Megyei Jogú Város Intézményszolgálatára összesen	34 035		34 035	20 202	13 833
Szolnok Megyei Jogú Város Intézményszolgálatára	13 833		13 833		13 833
Szolnok Városi Óvodák	16 731		16 731	16 731	
SZMJV Önkormányzat Egészségügyi és Bölcsődei Igazgatósága	3 471		3 471	3 471	
Szolnoki Kulturális Ellátó Szervezet összesen	345 403		345 403	301 042	44 361
Szolnoki Kulturális Ellátó Szervezet					
Versey Ferenc Könyvtár és Közművelődési Intézmény	12 042		12 042	4 042	8 000
Damjanich János Múzeum	333 361		333 361	297 000	36 361
Szolnok Megyei Jogú Város Polgármesteri Hivatal Ellátó és Szolgáltató Szervezete	18 984		18 984		18 984
Szolnok Megyei Jogú Város Polgármesteri Hivatala	10 438		10 438	10 438	
Intézmények összesen	408 860		408 860	331 682	77 178
Szolnok Megyei Jogú Város Önkormányzata	1 737 155		1 737 155	1 041 124	696 031
Szolnok Megyei Jogú Város Önkormányzat mindösszesen	2 146 015		2 146 015	1 372 806	773 209

Szolnok Megyei Jogú Város Önkormányzata
2015. évi áthúzódó kötelezettségvállalásai

6. b.sz. melléklet

adatok ezer Ft-ban

Megnevezés	Összeg	Ebből:										
		Személyi juttatás	Munkaadókat terhelő járulékok és szociális hozzájárulási adó	Dologi kiadások	Ebből:			Egyéb működési célú kiadások	Felhalmozási kiadások	Ebből:		Egyéb
					Karbantartás	Ellátottak pénzbeli juttatásai	Felújítás			Beruházás	Egyéb felhalmozási kiadások	
Városüzemeltetési feladatok												
Ut-híd	35 139							35 139	11 339	23 800		
Ut-fenntartás	23 800							23 800		23 800		
Forgalomszabályozás	11 339							11 339	11 339			
Parfenntartás és virágosítás	2 319			189				2 130	2 130			
Játszóterek üzemeltetése és fenntartása	2 130							2 130	2 130			
Gyaloghíd hídfők zöldterületek ápolása	189			189				2 130	2 130			
Vízkielégítés	55			55								
Eseti megrendelések	55			55								
Közisztaság	24 000			24 000								
Illegális hulladék elszállítása	24 000			24 000								
Közvilágítás	21 448							21 448	21 448			
Közvilágítás üzemeltetés	21 448							21 448	21 448			
Városfejlesztési feladatok	599			599								
Városfejlesztési feladatok	599			599								
Humán szakfeladatok célelőirányzatai												
Oktatási feladatok	1 464			1 464								
Oktatási feladatok	1 464			1 464								
Sport és ifjúsági feladatok	7 694						7 694					
Szervezetek támogatása	7 194						7 194					
Sport rendezvények	500						500					
Egészségügyi feladatok	351			351								
Egészségügyi feladatok, programok támogatása	351			351								
Szociális feladatok	1 393			593			800					
Civil és kábítószerügyi feladatok	593			593								
Integrációs program	800						800					
Közművelődési feladatok	83 071			4 500			78 571					
Szervezetek támogatása	78 571						78 571					
Egyéb szervezetek támogatása	9 000						9 000					
Reptár Szolnoki Nonprofit Kft támogatása	69 571						69 571					
Közművelődési rendezvények	4 500			4 500								
Alap	2 691			2 691								
Környezetvédelmi Alap	2 691			2 691								
Várospolitika	5 522	381	103	5 038								
Várospolitika	508			508								
Városmarketing feladatok	5 014	381	103	4 530								
Fejlesztési kiadások	2 400			2 400								
Szolnok, Nyugati városrész szociális rehabilitációja	2 400			2 400								
Vagyonműködtetés kiadásai	26 669						26 669	15 929	8 679			
VCSM Zrt. koncessziós beruházás és felújítás	2 061						2 061					
Vízközmű fejlesztési hozzájárulás visszatulása	8 679						8 679		8 679			
Szolnok, Vízpart körút bekötővezeték létesítése	15 929						15 929	15 929				
Igazgatási kiadások	3 375			3 375								
Igazgatási kiadások	3 375			3 375								
Állami visszafizetési kötelezettség	2 869											2 869
Magyar Államkincstár 2015. évi állami támogatás és egyéb elszámolás miatti visszafizetés	2 869											2 869
Tartalékok	9 149											9 149
Közérdekű felajánlás tartaléka	9 149											9 149
Szolnok Megyei Jogú Város Polgármesteri Hivatal Ellátó Szolgáltató Szervezete - tetőfelújítás	4 300											4 300
Szolnok Megyei Jogú Város Önkormányzata által kezelt feladatok áthúzódó kötelezettségei összesen	234 508	381	103	45 255			87 065	85 386	50 846	32 479		16 318

**Szolnok Megyei Jogú Város Önkormányzata
2015. évi szabad maradványának felosztása**

adatok ezer Ft-ban

Megnevezés	Összeg	Ebből:											
		Személyi juttatás	Munkaadókat terhelő járulékok és szociális hozzájárulási adó	Dologi kiadások	Ebből:		Ellátottak pénzügyi juttatásai	Egyéb működési célú kiadások	Felhalmozási kiadások	Ebből:			
					Karbantartás	Beruházás				Felújítás	Egyéb felhalmozási kiadások	Egyéb	
Humán szakfeladatok célleírányzatai													
Közművelődési feladatok													
Szervezetek támogatása													
Szolnoki Szigligeti Színház Nonprofit Kft. támogatása	20 000						20 000						
Fejlesztési kiadások													
Projekt feladatok ellátása	140 000						140 000						
Tartalékok													
Gondoskodás Háza Idősek Otthona telek megszerzése	45 000												45 000
Általános tartalék	2 731												2 731
Szolnok Megyei Jogú Város Polgármesteri Hivatal Ellátó Szolgáltató Szervezete	24 000												24 000
Szolnok Megyei Jogú Város Önkormányzat összesen	231 731						160 000						71 731
Intézmények													
Szolnok Megyei Jogú Város Intézményszolgálat összesen	253 912						253 912						
Szolnok Megyei Jogú Város Intézményszolgálat	166 628						166 628						
Szolnok Városi Óvodák	30 534						30 534						
SZMJV Önkormányzat Egészségügyi és Bölcsődei Igazgatósága	56 750						56 750						
Szolnoki Kulturális Ellátó Szervezet összesen	37 221						37 221						
Szolnoki Kulturális Ellátó Szervezet	1 063						1 063						
Verségly Ferenc Könyvtár és Közművelődési Intézmény	13 632						13 632						
Damjanich János Múzeum	22 526						22 526						
Szolnok Megyei Jogú Város Polgármesteri Hivatal Ellátó Szolgáltató Szervezete	23 053						23 053						
Szolnok Megyei Jogú Város Polgármesteri Hivatala	29 086						29 086						
Intézmények összesen	343 272						343 272						
Szolnok Megyei Jogú Város Önkormányzat mindösszesen	575 003						503 272						71 731

Szolnok Megyei Jogú Város
önkormányzati és intézményi bankszámlák egyenlege
2015. december 31-én

adatok Ft-ban

Számla megnevezése	Összeg
A./Költségvetési gazdálkodásba bevont számlák	
Költségvetési elszámolási számla	1 796 873 684
Költségvetési elszámolási számla OTP	997 039
Bérlakások értékesítése elszámolási számla	
Állami hozzájárulás elszámolási számla	
Viziközmű számla	
Környezetvédelmi alap számla	
Kossuth tér elkülönített számla	
Regionális hulladéklerakó számla	
Mester u. 35. 72 lakás számla	
Mester u. 35. 8 lakás számla	
TVM lakótelep 91 db bérlakás számla	
Városszépítési alap adomány számla	
Dinamikus forgalom irányítás számla	
Építményadó beszedési számla	
Idegenforgalmi adó számla	
Iparüzési adó számla	
Gépjárműadó beszedési számla	
Pótlék beszedési számla	
Bírság beszedési számla	
Egyéb bevételek elszámolási számlája	
Talajterhelési bírság számla	
Termőföld bérbeadásából származó jövedelemadó beszedési számla	
Luxusadó számla	
Dolgozók lakásépítési alap számla	32 380 688
Vagyongazdálkodási elszámolási számla	1
Letéti számla	
Civil alap	
Dematerizált értékpapír számla	
Munkabér számla	
Ispán krt. 7. Társasház számla	
TVM lakótelep 6. Társasház számla	
Kisfaludy u. 2-4-6. Társasház számla	
TVM lakótelep 10.sz. alatti Társasház számla	
Karczag L. u. 1. szám alatti Társasház számla	
Szántó krt. 32-34. Társasház számla	
Városmajor út 2. Társasház számla	
Puskás T. krt. 34-36-38. Társasház számla	
Környezettudatos nevelés projekt számla	1
Környezettudatos nevelés pályázat számla	1
Damjanich uszoda számla	
Bajcsy Zs. u. 1-3. Társasház számla	
Logisztikai központ 1. számla	
Logisztikai központ 2. számla	
Liget Otthon akadálymentesítés számla	
Bajcsy Zs. u. 8-16. Társasház számla	
Kassák L. u. 13. Társasház számla	
Gorkij u. 38. Társasház számla	
Nagy I. krt. 12-18. Társasház számla	
Zagyvaparti sétány 1-3. Társasház számla	
Hild V. u. 3. Társasház számla	
TVM Itp. 4. Társasház számla	
TVM Itp. 5. Társasház számla	
Hild V. u. 16-18-20. Társasház számla	
Lovas I. u. 16-18-20. Társasház számla	
Jubileum tér 4. Társasház számla	
Jubileum tér 5. Társasház számla	
Pozsonyi út 65. Társasház számla	
Malom út 12-14. Társasház számla	
Kötvény lekötött betét	
Kötvény elszámolási számla (CIB)	363 691
Kötvény portfólió számla	
Kötvény deviza számla (CHF) (CIB)	
Kötvény deviza számla (USD)	
Kötvény átvezetés számla	
Kötvény technikai számla (CIB)	853
Lekötött betét kötvény (CHF)	
Lekötött betét kötvény (USD)	

Számla megnevezése	Összeg
Kötvény EUR lekötött betétszámla	
Kötvény technikai számla	
Kötvény technikai számla 2	
Kötvény lekötött betét	
Kötvény lekötött betét (Sima)	
Kötvény deviza számla (EUR)	1 845 787
Kötvény technikai elszámolási számla (OTP)	9 578 221
Kötvény lekötött betét (CHF)	
Deviza számla kötvény (CHF)	
OTP Deviza lebonyolítási számla (CHF)	
OTP Deviza lebonyolítási számla (EUR)	17 110
Multicurrency fedezeti számla betét	
Tiszaleti termálfürdő pályázati számla	
TIOP Könyvtár pályázat számla	
Kompetencia Alapú Oktatás számla	
Tisza Fővárosa számla	
Életmódprogram számla	
Jósika Úti Óvoda fejlesztés számla	
Agora Terminal - a 21. század új fénye Szolnokon	1
Életmódprogram Liget Úti Általános Iskola számla	
Életmódprogram Városi Kollégium számla	
Liget Úti Általános Iskola Akadály mentesítés számla	
Tiop Tanulói Laptop pályázat számla	1
Közfoglalkoztatás-szervezők foglalkoztatásának támogatásaszámla	
Pedagógiai módszertani reformot támogató Informatikai Infrastruktúra fejlesztése TIOP	
TAMOP Könyvtári hálózat számla	
Móra Ferenc úti Bölcsőde számla	
Közérdekű kötelezettségvállalás számla	
Szandaszőlősi decentrum számla	
Közösségi közlekedés fejlesztése számla	
Kábitószerverprobléma/ Láncreakció számla	
Kábitószerverprobléma/ Egyeztető fórum számla	
Kábitószerverprobléma/ Helyzetfeltárás számla	
Esélyegyenlőségi programok számla	
Szandaszőlősi Általános Iskola infrastrukturális fejlesztése számla	
Fiumei Általános Iskola infrastrukturális fejlesztése számla	
Legyél Te is Természettudós! Számla	1
Gazdára találva - Korszerű állatotthon létesítése Szolnok számla	1
Zagyvartói sétány 4. Társasház számla	
Kőrösi út felújítása Szolnok	
Buszöblök, buszmegálló felújítása Szolnok	
Közlekedési hálózat közösségi közlekedés fejlesztése	1
Út a kiváló gyermekszigetek felé	
Reptár Szolnoki Interaktív Repülőmúzeum	
Természettudományi ismeretek oktatása korszerű eszközökkel és módszerekkel a Szolnoki Műszaki Szakközép- és Szakiskolában számla	
A természettudományos oktatás fejlesztése a Varga Katalin Gimnáziumban számla	
Az önkéntesség útján a felnőtté váláshoz számla	
Belvárosi Általános Iskola épületenergetikai fejlesztése számla	
Kőrösi Általános Iskola infrastrukturális fejlesztése számla	
Építéstügyi eljárási illeték számla	
Széchenyi lakóváros rehabilitációja funkcióbővítéssel számla	
Szolnok, Nyugat városrész szociális rehabilitációja számla	
SZMJV Integrált Városfejlesztés Stratégiájának felülvizsgálata számla	
Szervezetfejlesztés ÁROP számla	
Szolnok Közvilágítás átalakítás I. számla	
Szolnok Közvilágítás átalakítás II. számla	
Móra Ferenc úti Rendelő felújítás számla	
Olimpiai és utánpótlás válogatott edzőközpont fejlesztése számla	
Szolnok labdarúgó sportlétesítmény fejlesztése számla	
Komplex-telep program számla	
TERRE (Territory, Energy & Employment) pályázat számla	1
Széndioxid kibocsátási különbözet után fizetendő díj beszedése számla	
Párlat utáni jövedéki adó beszedési számla	
Közfoglalkoztatási programokhoz nyújtott költségvetési támogatás számla	
"együtt-es-ély" a Szolnoki járás településeinek területi együttműködése az esélyegyenlőség biztosításában	
Duális és kooperatív képzések fejlesztése a Szolnoki Főiskolán számla	
Atlétikai Centrum létesítése számla	
Lekötött betét számla	
PÉNZTÁR	128 430
Összesen	1 842 185 512
Intézmények pénztára	752 000
Intézmények költségvetési elszámolási számlái	371 901 000
Önkormányzat, Polgármesteri Hivatal és Intézmények összesen	2 214 838 512
B./Elkülönített számlák	
Államigazgatási eljárási illetékbeszedési számla	
Idegen bevétel elszámolási számla	1 690 393
Összesen	1 690 393

Szolnok Megyei Jogú Város Önkormányzata
2015. évi mérlege

adatok ezer Ft-ban

ESZKÖZÖK	Előző időszak	Tárgyi időszak	Változás %
A/1/1 Vagyon értékű jogok	24 276	177 800	732,41%
A/1/2 Szellemi termékek	33 855	79 282	234,18%
A/1/3 Immateriális javak érték helyesbítése			
A/1 Immateriális javak (=A/1/1+A/1/2+A/1/3)	58 131	257 082	442,25%
A/1/1 Ingatlanok és a kapcsolódó vagyoni értékű jogok	62 273 453	64 148 006	103,01%
A/1/2 Gépek, berendezések, felszerelések, járművek	643 331	860 564	133,77%
A/1/3 Tenyészállatok			
A/1/4 Beruházások, felújítások	2 170 935	4 259 021	196,18%
A/1/5 Tárgyi eszközök érték helyesbítése			
A/1/1 Tárgyi eszközök (=A/1/1+A/1/2+A/1/3)	65 087 719	69 267 591	106,42%
A/1/1/1 Tartós részesedések (=A/1/1/1a+...+A/1/1/1e)	1 526 932	1 532 932	100,39%
A/1/1/1a - ebből: tartós részesedések jegybankban			
A/1/1/1b - ebből: tartós részesedések nem pénzügyi vállalkozásban	1 418 187	1 424 187	100,42%
A/1/1/1c - ebből: tartós részesedések pénzügyi vállalkozásban			
A/1/1/1d - ebből: tartós részesedések társulásban	108 745	108 745	100,00%
A/1/1/1e - ebből: egyéb tartós részesedések			
A/1/1/2 Tartós hitelviszonyt megtestesítő értékpapírok (>=A/1/1/2a+A/1/1/2b)	1 519	1 519	100,00%
A/1/1/2a - ebből: államkötvények			
A/1/1/2b - ebből: helyi önkormányzatok kötvényei			
A/1/1/3 Befektetett pénzügyi eszközök érték helyesbítése			
A/1/1 Befektetett pénzügyi eszközök (=A/1/1/1+A/1/1/2+A/1/1/3)	1 528 451	1 534 451	100,39%
A/1/1/1 Koncesszióba, vagyonkezelésbe adott eszközök (=A/1/1/1a+A/1/1/1b+A/1/1/1c)	8 181 622	8 417 770	102,89%
A/1/1/1a - ebből: immateriális javak	853	708	83,00%
A/1/1/1b - ebből: tárgyi eszközök	8 180 769	8 417 062	102,89%
A/1/1/1c - ebből: tartós részesedések, tartós hitelviszonyt megtestesítő értékpapírok			
A/1/1/2 Koncesszióba, vagyonkezelésbe adott eszközök érték helyesbítése			
A/1/1 Koncesszióba, vagyonkezelésbe adott eszközök (=A/1/1/1+A/1/1/2)	8 181 622	8 417 770	102,89%
A) NEMZETI VAGYONBA TARTOZÓ BEFEKTETETT ESZKÖZÖK (=A/1+A/1/1+A/1/1/1+A/1/1/2)	74 855 923	79 476 894	106,17%
B/1/1 Vásárolt készletek	5 519	11 709	212,16%
B/1/2 Átsorolt, követelés fejében átvett készletek			
B/1/3 Egyéb készletek			
B/1/4 Befejezettlen termelés, félkész termékek, késztermékek	28 937	30 207	104,39%
B/1/5 Növények-, hizó és egyéb állatok			
B/1 Készletek (=B/1/1+...+B/1/5)	34 456	41 916	121,65%
B/1/1 Nem tartós részesedések			
B/1/2 Forgatási célú hitelviszonyt megtestesítő értékpapírok (>=B/1/2a+...+B/1/2e)			
B/1/2a - ebből: kárpótlási jegyek			
B/1/2b - ebből: kincstárjegyek			
B/1/2c - ebből: államkötvények			
B/1/2d - ebből: helyi önkormányzatok kötvényei			
B/1/2e - ebből: befektetési jegyek			
B/1/1 Értékpapírok (=B/1/1+B/1/2)	34 456	41 916	121,65%
B) NEMZETI VAGYONBA TARTOZÓ FORGÓESZKÖZÖK (=B/1+B/1/1)	34 456	41 916	121,65%
C/1/1 Éven túli lejáratú forint lekötött bankbetétek			
C/1/2 Éven túli lejáratú deviza lekötött bankbetétek			
C/1 Lekötött bankbetétek (=C/1/1+...+C/1/2)	309	880	284,79%
C/1/1 Forintpénztár			
C/1/2 Valutapénztár			
C/1/3 Betétkönyvek, csekkek, elektronikus pénzeszközök			
C/1/1 Pénztárak, csekkek, betétkönyvek (=C/1/1+C/1/2+C/1/3)	309	880	284,79%
C/1/1/1 Kincstáron kívüli forintszámlák	3 467 649	2 213 786	63,84%
C/1/1/2 Kincstárban vezetett forintszámlák			
C/1/1 Forintszámlák (=C/1/1/1+C/1/1/2)	3 467 649	2 213 786	63,84%
C/1/1/1 Kincstáron kívüli devizaszámlák	1 850	1 863	100,70%
C/1/1/2 Kincstárban vezetett devizaszámlák			
C/1/1 Devizaszámlák (=C/1/1/1+C/1/1/2)	1 850	1 863	100,70%
C) PÉNZESZKÖZÖK (=C/1+...+C/1/1)	3 469 808	2 216 529	63,88%
D/1/1 Költségvetési éven esedékes követelések működési célú támogatások bevételeire államháztartáson belülről (>=D/1/1a)			
D/1/1a - ebből: költségvetési éven esedékes követelések működési célú visszatérítendő támogatások, kölcsönök visszatérülésére államháztartáson belülről			
D/1/2 Költségvetési éven esedékes követelések felhalmozási célú támogatások bevételeire államháztartáson belülről (>=D/1/2a)			
D/1/2a - ebből: költségvetési éven esedékes követelések felhalmozási célú visszatérítendő támogatások, kölcsönök visszatérülésére államháztartáson belülről			
D/1/3 Költségvetési éven esedékes követelések közhatalmi bevételre (=D/1/3a+...+D/1/3f)	327 670	283 735	86,59%
D/1/3a - ebből: költségvetési éven esedékes követelések jövedelemadókra			
D/1/3b - ebből: költségvetési éven esedékes követelések szociális hozzájárulási adóra és járulékokra			
D/1/3c - ebből: költségvetési éven esedékes követelések bérhez és foglalkoztatáshoz kapcsolódó adókra			
D/1/3d - ebből: költségvetési éven esedékes követelések vagyoni típusú adókra	82 031	117 233	142,91%
D/1/3e - ebből: költségvetési éven esedékes követelések termékek és szolgáltatások adóira	158 497	123 844	78,14%
D/1/3f - ebből: költségvetési éven esedékes követelések egyéb közhatalmi bevételre	87 142	42 658	48,95%
D/1/4 Költségvetési éven esedékes követelések működési bevételre (=D/1/4a+...+D/1/4i)	297 964	338 632	113,65%
D/1/4a - ebből: költségvetési éven esedékes követelések készletértékesítés ellenértékére, szolgáltatások ellenértékére, közvetített szolgáltatások ellenértékére	142 972	172 053	120,34%
D/1/4b - ebből: költségvetési éven esedékes követelések tulajdonosi bevételre	11 493	3 954	34,40%
D/1/4c - ebből: költségvetési éven esedékes követelések ellátási díjakra	20 988	27 881	132,84%
D/1/4d - ebből: költségvetési éven esedékes követelések kiszámlázott általános forgalmi adóra	79 185	98 892	124,89%
D/1/4e - ebből: költségvetési éven esedékes követelések általános forgalmi adó visszatérítésére			
D/1/4f - ebből: költségvetési éven esedékes követelések kamatbevételekre			
D/1/4g - ebből: költségvetési éven esedékes követelések egyéb pénzügyi műveletek bevételeire			
D/1/4h - ebből: költségvetési éven esedékes követelések biztosító által fizetett kártérítésre			
D/1/4i - ebből: költségvetési éven esedékes követelések egyéb működési bevételre	43 326	35 852	82,75%
D/1/5 Költségvetési éven esedékes követelések felhalmozási bevételre (=D/1/5a+...+D/1/5c)	105 973	107 981	101,89%
D/1/5a - ebből: költségvetési éven esedékes követelések immateriális javak értékesítésére	55 000	55 000	100,00%
D/1/5b - ebből: költségvetési éven esedékes követelések ingatlanok értékesítésére	50 973	52 981	103,94%
D/1/5c - ebből: költségvetési éven esedékes követelések egyéb tárgyi eszközök értékesítésére			
D/1/5d - ebből: költségvetési éven esedékes követelések részesedések értékesítésére			
D/1/5e - ebből: költségvetési éven esedékes követelések részesedések megszüntetéséhez kapcsolódó bevételre			

ESZKÖZÖK	Előző időszak	Tárgyi időszak	Változás %
D/1/6 Költségvetési éven esedékes követelések működési célú átvett pénzeszközre ($\geq D/1/6a + D/1/6b + D/1/6c$)	481 214	472 471	98,18%
D/1/6a - ebből: költségvetési éven esedékes követelések működési célú visszatérítendő támogatások, kölcsönök visszatérülése az Európai Uniótól			
D/1/6b - ebből: költségvetési éven esedékes követelések működési célú visszatérítendő támogatások, kölcsönök visszatérülése kormányoktól és más nemzetközi szervezetektől			
D/1/6c - ebből: költségvetési éven esedékes követelések működési célú visszatérítendő támogatások, kölcsönök visszatérülésére államháztartáson kívülről	480 228	471 485	98,18%
D/1/7 Költségvetési éven esedékes követelések felhalmozási célú átvett pénzeszközre ($\geq D/1/7a + D/1/7b + D/1/7c$)	3 042	18 896	621,17%
D/1/7a - ebből: költségvetési éven esedékes követelések felhalmozási célú visszatérítendő támogatások, kölcsönök visszatérülése az Európai Uniótól			
D/1/7b - ebből: költségvetési éven esedékes követelések felhalmozási célú visszatérítendő támogatások, kölcsönök visszatérülése kormányoktól és más nemzetközi szervezetektől			
D/1/7c - ebből: költségvetési éven esedékes követelések felhalmozási célú visszatérítendő támogatások, kölcsönök visszatérülésére államháztartáson kívülről	3 042	1 826	60,03%
D/1/8 Költségvetési éven esedékes követelések finanszírozási bevételekre ($\geq D/1/8a + \dots + D/1/8g$)			
D/1/8a - ebből: költségvetési éven esedékes követelések forgatási célú belföldi értékpapírok beváltásából, értékesítéséből			
D/1/8b - ebből: költségvetési éven esedékes követelések befektetési célú belföldi értékpapírok beváltásából, értékesítéséből			
D/1/8c - ebből: költségvetési éven esedékes követelések államháztartáson belüli megelőlegezések törlesztésére			
D/1/8d - ebből: költségvetési éven esedékes követelések hosszú lejáratú tulajdonosi kölcsönök bevételeire			
D/1/8e - ebből: költségvetési éven esedékes követelések rövid lejáratú tulajdonosi kölcsönök bevételeire			
D/1/8f - ebből: költségvetési éven esedékes követelések forgatási célú külföldi értékpapírok beváltásából, értékesítéséből			
D/1/8g - ebből: költségvetési éven esedékes követelések befektetési célú külföldi értékpapírok beváltásából, értékesítéséből			
D/1 Költségvetési éven esedékes követelések ($= D/1/1 + \dots + D/1/8$)	1 215 863	1 221 715	100,48%
D/II/1 Költségvetési évet követően esedékes követelések működési célú támogatások bevételeire államháztartáson belülről ($\geq D/II/1a$)			
D/II/1a - ebből: költségvetési évet követően esedékes követelések működési célú visszatérítendő támogatások, kölcsönök visszatérülésére államháztartáson belülről			
D/II/2 Költségvetési évet követően esedékes követelések felhalmozási célú támogatások bevételeire államháztartáson belülről ($\geq D/II/2a$)			
D/II/2a - ebből: költségvetési évet követően esedékes követelések felhalmozási célú visszatérítendő támogatások, kölcsönök visszatérülésére államháztartáson belülről			
D/II/3 Költségvetési évet követően esedékes követelések közhatalmi bevételre ($= D/II/3a + \dots + D/II/3f$)			
D/II/3a - ebből: költségvetési évet követően esedékes követelések jövedelemadókra			
D/II/3b - ebből: költségvetési évet követően esedékes követelések szociális hozzájárulási adóra és járulékokra			
D/II/3c - ebből: költségvetési évet követően esedékes követelések bérhez és foglalkoztatáshoz kapcsolódó adókra			
D/II/3d - ebből: költségvetési évet követően esedékes követelések vagyoni típusú adókra			
D/II/3e - ebből: költségvetési évet követően esedékes követelések termékek és szolgáltatások adóira			
D/II/3f - ebből: költségvetési évet követően esedékes követelések egyéb közhatalmi bevételekre			
D/II/4 Költségvetési évet követően esedékes követelések működési bevételre ($= D/II/4a + \dots + D/II/4i$)	222 135	422 734	190,30%
D/II/4a - ebből: költségvetési évet követően esedékes követelések készletértékesítés ellenértékére, szolgáltatások ellenértékére, közvetített szolgáltatások ellenértékére	44 705	34 091	76,26%
D/II/4b - ebből: költségvetési évet követően esedékes követelések tulajdonosi bevételekre	55 393	53 260	96,15%
D/II/4c - ebből: költségvetési évet követően esedékes követelések ellátási díjakra	2 504		0,00%
D/II/4d - ebből: költségvetési évet követően esedékes követelések kiszámlázott általános forgalmi adóra	25 788	23 267	90,22%
D/II/4e - ebből: költségvetési évet követően esedékes követelések általános forgalmi adó visszatérítésére	93 745	309 929	330,61%
D/II/4f - ebből: költségvetési évet követően esedékes követelések kamatbevételekre			
D/II/4g - ebből: költségvetési évet követően esedékes követelések egyéb pénzügyi műveletek bevételeire			
D/II/4h - ebből: költségvetési évet követően esedékes követelések biztosító által fizetett kártérítésre		1 459	
D/II/4i - ebből: költségvetési évet követően esedékes követelések egyéb működési bevételekre		728	
D/II/5 Költségvetési évet követően esedékes követelések felhalmozási bevételre ($= D/II/5a + \dots + D/II/5e$)	9 261	2 941	31,76%
D/II/5a - ebből: költségvetési évet követően esedékes követelések immateriális javak értékesítésére			
D/II/5b - ebből: költségvetési évet követően esedékes követelések ingatlanok értékesítésére	9 261	2 041	22,04%
D/II/5c - ebből: költségvetési évet követően esedékes követelések egyéb tárgyi eszközök értékesítésére		900	
D/II/5d - ebből: költségvetési évet követően esedékes követelések részesedések értékesítésére			
D/II/5e - ebből: költségvetési évet követően esedékes követelések részesedések megszűnéséhez kapcsolódó bevételekre			
D/II/6 Költségvetési évet követően esedékes követelések működési célú átvett pénzeszközre ($\geq D/II/6a + D/II/6b + D/II/6c$)			
D/II/6a - ebből: költségvetési évet követően esedékes követelések működési célú visszatérítendő támogatások, kölcsönök visszatérülése az Európai Uniótól			
D/II/6b - ebből: költségvetési évet követően esedékes követelések működési célú visszatérítendő támogatások, kölcsönök visszatérülése kormányoktól és más nemzetközi szervezetektől			
D/II/6c - ebből: költségvetési évet követően esedékes követelések működési célú visszatérítendő támogatások, kölcsönök visszatérülésére államháztartáson kívülről			
D/II/7 Költségvetési évet követően esedékes követelések felhalmozási célú átvett pénzeszközre ($\geq D/II/7a + D/II/7b + D/II/7c$)			
D/II/7a - ebből: költségvetési évet követően esedékes követelések felhalmozási célú visszatérítendő támogatások, kölcsönök visszatérülése az Európai Uniótól			
D/II/7b - ebből: költségvetési évet követően esedékes követelések felhalmozási célú visszatérítendő támogatások, kölcsönök visszatérülése kormányoktól és más nemzetközi szervezetektől			
D/II/7c - ebből: költségvetési évet követően esedékes követelések felhalmozási célú visszatérítendő támogatások, kölcsönök visszatérülésére államháztartáson kívülről			
D/II/8 Költségvetési évet követően esedékes követelések finanszírozási bevételekre ($= D/II/8a + D/II/8b + D/II/8c$)			
D/II/8a - ebből: költségvetési évet követően esedékes követelések befektetési célú belföldi értékpapírok beváltásából, értékesítéséből			
D/II/8b - ebből: költségvetési évet követően esedékes követelések hosszú lejáratú tulajdonosi kölcsönök bevételeire			
D/II/8c - ebből: költségvetési évet követően esedékes követelések befektetési célú külföldi értékpapírok beváltásából, értékesítéséből			
D/II Költségvetési évet követően esedékes követelések ($= D/II/1 + \dots + D/II/8$)	231 396	425 675	183,96%
D/III/1 Adott előlegek ($= D/III/1a + \dots + D/III/1f$)	330 626	75 491	22,83%
D/III/1a - ebből: immateriális javakra adott előlegek			
D/III/1b - ebből: beruházásokra adott előlegek	183 509		0,00%
D/III/1c - ebből: készletekre adott előlegek			
D/III/1d - ebből: igénybe vett szolgáltatásra adott előlegek	137 613	40 578	29,49%
D/III/1e - ebből: foglalkoztatottaknak adott előlegek	9 504	7 952	83,67%
D/III/1f - ebből: túlfizetések, téves és visszajáró kifizetések		26 961	
D/III/2 Továbbadási célból folyósított támogatások, ellátások elszámolása			
D/III/3 Más által beszédett bevételek elszámolása			
D/III/4 Forgatóke elszámolása	8 431	21 925	260,05%
D/III/5 Vagyonkezelésbe adott eszközökkel kapcsolatos visszapótlási követelés elszámolása			
D/III/6 Nem társadalombiztosítás pénzügyi alapját terhelő kifizetett ellátások megtérítésének elszámolása			
D/III/7 Folyósított, megelőlegezett társadalombiztosítási és családtámogatási ellátások elszámolása			
D/III/8 Gazdasági társaság alapítása, jegyzett tőkéjének emelése esetén a társaságnak ténylegesen átadott eszközök			
D/III/9 Letétre, megőrzésre, fedezetkezelésre átadott pénzeszközök, biztosítékok			
D/III Követelés jellegű sajátos elszámolások ($= D/III/1 + \dots + D/III/9$)	339 057	97 416	28,73%
D) KÖVETELÉSEK ($= D/1 + D/II + D/III$)	1 786 316	1 744 806	97,68%
E/1 December havi illetmények, munkabérek elszámolása	210 540	206 473	98,07%
E/II Utalványok, bérletek és más hasonló, készpénz-helyettesítő fizetési eszköznek nem minősülő eszközök elszámolása	4 952	219	4,42%
E) EGYÉB SAJÁTOS ESZKÖZOLDALI ELSZÁMOLÁSOK ($= E/1 + \dots + E/II$)	215 492	206 692	95,92%
F/1 Eredményszemléletű bevételek aktív időbeli elhatárolása	30 773		0,00%
F/2 Költségek ráfordítások aktív időbeli elhatárolása	972		0,00%
F/3 Halasztott ráfordítások			
F) AKTÍV IDŐBELI ELHATÁROLÁSOK ($= F/1 + F/2 + F/3$)	31 745		0,00%
ESZKÖZÖK ÖSSZESEN ($= A + B + C + D + E + F$)	80 393 740	83 686 837	104,10%

FORRÁSOK		Előző időszak	Tárgyi időszak	Változás %
G/1 Nemzeti vagyon induláskori értéke		90 952 003	91 979 780	101,13%
G/II Nemzeti vagyon változásai			-8 181	
G/III Egyéb eszközök induláskori értéke és változásai		2 725 679	2 243 024	82,29%
G/IV Felhalmozott eredmény		-24 507 611	-17 590 056	71,77%
G/V Eszközök érték helyesbítésének forrása				
G/VI Mérleg szerinti eredmény		6 917 553	-699 871	-10,12%
G/ SAJÁT TŐKE (= G/1+...+G/VI)		76 087 624	75 924 696	99,79%
H/1/1 Költségvetési évben esedékes kötelezettségek személyi juttatásokra				
H/1/2 Költségvetési évben esedékes kötelezettségek munkaadókra terhelő járulékokra és szociális hozzájárulási adóra				
H/1/3 Költségvetési évben esedékes kötelezettségek dologi kiadásokra		52 322	35 154	67,19%
H/1/4 Költségvetési évben esedékes kötelezettségek ellátottak pénzbeli juttatásaira			790	
H/1/5 Költségvetési évben esedékes kötelezettségek egyéb működési célú kiadásokra (>=H/1/5a+H/1/5b)				
H/1/5a - ebből: költségvetési évben esedékes kötelezettségek működési célú visszatérítendő támogatások, kölcsönök törlesztésére államháztartáson belülré				
H/1/5b - ebből: költségvetési évben esedékes kötelezettségek működési célú támogatásokra az Európai Uniónak				
H/1/6 Költségvetési évben esedékes kötelezettségek beruházásokra		233 907	5 242	2,24%
H/1/7 Költségvetési évben esedékes kötelezettségek felújításokra		203 912	6 017	2,95%
H/1/8 Költségvetési évben esedékes kötelezettségek egyéb felhalmozási célú kiadásokra (>=H/1/8a+H/1/8b)				
H/1/8a - ebből: költségvetési évben esedékes kötelezettségek felhalmozási célú visszatérítendő támogatások, kölcsönök törlesztésére államháztartáson belülré				
H/1/8b - ebből: költségvetési évben esedékes kötelezettségek felhalmozási célú támogatásokra az Európai Uniónak				
H/1/9 Költségvetési évben esedékes kötelezettségek finanszírozási kiadásokra (>=H/1/9a+...+H/1/9i)				
H/1/9a - ebből: költségvetési évben esedékes kötelezettségek hosszú lejáratú hitelek, kölcsönök törlesztésére pénzügyi vállalkozásnak				
H/1/9b - ebből: költségvetési évben esedékes kötelezettségek rövid lejáratú hitelek, kölcsönök törlesztésére pénzügyi vállalkozásnak				
H/1/9c - ebből: költségvetési évben esedékes kötelezettségek kincstárjegyek beváltására				
H/1/9d - ebből: költségvetési évben esedékes kötelezettségek éven belüli lejáratú beföldi értékpapírok beváltására				
H/1/9e - ebből: költségvetési évben esedékes kötelezettségek beföldi kötvények beváltására				
H/1/9f - ebből: költségvetési évben esedékes kötelezettségek éven túli lejáratú beföldi értékpapírok beváltására				
H/1/9g - ebből: költségvetési évben esedékes kötelezettségek államháztartáson belüli megelőlegezések visszafizetésére				
H/1/9h - ebből: költségvetési évben esedékes kötelezettségek pénzügyi lízing kiadásaira				
H/1/9i - ebből: költségvetési évben esedékes kötelezettségek külföldi értékpapírok beváltására				
H/1/9j - ebből: költségvetési évben esedékes kötelezettségek hitelek, kölcsönök törlesztésére külföldi kormányoknak és nemzetközi szervezeteknek				
H/1/9k - ebből: költségvetési évben esedékes kötelezettségek hitelek, kölcsönök törlesztésére külföldi pénzügyintézeteknek				
H/1/9l - ebből: költségvetési évben esedékes kötelezettségek váltókiadásokra				
H/1 Költségvetési évben esedékes kötelezettségek (=H/1/1+...+H/1/9)		490 141	47 203	9,63%
H/II/1 Költségvetési évet követően esedékes kötelezettségek személyi juttatásokra		1 362		0,00%
H/II/2 Költségvetési évet követően esedékes kötelezettségek munkaadókra terhelő járulékokra és szociális hozzájárulási adóra		419	1 420	338,90%
H/II/3 Költségvetési évet követően esedékes kötelezettségek dologi kiadásokra		181 747	162 920	89,64%
H/II/4 Költségvetési évet követően esedékes kötelezettségek ellátottak pénzbeli juttatásaira				
H/II/5 Költségvetési évet követően esedékes kötelezettségek egyéb működési célú kiadásokra (>=H/II/5a+H/II/5b)		528		0,00%
H/II/5a - ebből: költségvetési évet követően esedékes kötelezettségek működési célú visszatérítendő támogatások, kölcsönök törlesztésére államháztartáson belülré				
H/II/5b - ebből: költségvetési évet követően esedékes kötelezettségek működési célú támogatásokra az Európai Uniónak				
H/II/6 Költségvetési évet követően esedékes kötelezettségek beruházásokra			185 461	
H/II/7 Költségvetési évet követően esedékes kötelezettségek felújításokra		391 221	15 623	3,99%
H/II/8 Költségvetési évet követően esedékes kötelezettségek egyéb felhalmozási célú kiadásokra (>=H/II/8a+H/II/8b)				
H/II/8a - ebből: költségvetési évet követően esedékes kötelezettségek felhalmozási célú visszatérítendő támogatások, kölcsönök törlesztésére államháztartáson belülré				
H/II/8b - ebből: költségvetési évet követően esedékes kötelezettségek felhalmozási célú támogatásokra az Európai Uniónak				
H/II/9 Költségvetési évet követően esedékes kötelezettségek finanszírozási kiadásokra (>=H/II/9a+...+H/II/9i)		121 708	130 158	106,94%
H/II/9a - ebből: költségvetési évet követően esedékes kötelezettségek hosszú lejáratú hitelek, kölcsönök törlesztésére pénzügyi vállalkozásnak				
H/II/9b - ebből: költségvetési évet követően esedékes kötelezettségek kincstárjegyek beváltására				
H/II/9c - ebből: költségvetési évet követően esedékes kötelezettségek beföldi kötvények beváltására				
H/II/9d - ebből: költségvetési évet követően esedékes kötelezettségek éven túli lejáratú beföldi értékpapírok beváltására				
H/II/9e - ebből: költségvetési évet követően esedékes kötelezettségek pénzügyi lízing kiadásaira				
H/II/9f - ebből: költségvetési évet követően esedékes kötelezettségek külföldi értékpapírok beváltására				
H/II/9g - ebből: költségvetési évet követően esedékes kötelezettségek hitelek, kölcsönök törlesztésére külföldi kormányoknak és nemzetközi szervezeteknek				
H/II/9h - ebből: költségvetési évet követően esedékes kötelezettségek külföldi hitelek, kölcsönök törlesztésére külföldi pénzügyintézeteknek				
H/II/9i - ebből: költségvetési évet követően esedékes kötelezettségek váltókiadásokra				
H/II Költségvetési évet követően esedékes kötelezettségek (=H/II/1+...+H/II/9)		696 985	495 582	71,10%
H/III/1 Kapott előlegek (=H/III/1a+H/III/1b+H/III/1c)		239 323	338 181	141,31%
H/III/1a - ebből: túlfizetés a jövedelemadókban			302 817	
H/III/1b - ebből: túlfizetés az általános forgalmi adóban				
H/III/1c - ebből: egyéb túlfizetések, téves és visszajáró befizetések, egyéb kapott előlegek		239 323	35 364	14,78%
H/III/2 Továbbadasi célból folyósított támogatások, ellátások elszámolása				
H/III/3 Más szervezet megillető bevételek elszámolása		6 235	6 870	110,18%
H/III/4 Forgótőke elszámolása (Kincstár)				
H/III/5 Vagyonkezelésbe vett eszközökkel kapcsolatos visszapótlási kötelezettség elszámolása				
H/III/6 Nem társadalombiztosítás pénzügyi alapjait terhelő kifizetett ellátások megtérítésének elszámolása				
H/III/7 Munkáltató által korongedményes nyugdíjhoz megfizetett hozzájárulás elszámolása				
H/III/8 Letétre, megőrzésre, fedezetkezelésre átvett pénzeszközök, biztosítékok			8 618	
H/III/9 Nemzetközi támogatási programok pénzeszközei				
H/III/10 Államadósság Kezelő Központ Zrt.-nél elhelyezett fedezeti betétek				
H/III Kötelezettség jellegű sajátos elszámolások (=H/III/1+...+H/III/10)		245 558	353 669	144,03%
H) KÖTELEZETTSÉGEK (=H/1+H/II+H/III)		1 432 684	896 454	62,57%
I) KINCSTÁRI SZÁMLAVEZETÉSSSEL KAPCSOLATOS ELSZÁMOLÁSOK				
J/1 Eredményemléketű bevételek passzív időbeli elhatárolása				
J/2 Költségek, ráfordítások passzív időbeli elhatárolása		388 277	272 675	70,23%
J/3 Halasztott eredményemléketű bevételek		2 485 155	6 593 012	265,30%
J) PASSZÍV IDŐBELI ELHATÁROLÁSOK (=J/1+J/2+J/3)		2 873 432	6 865 687	238,94%
FORRÁSOK ÖSSZESEN (=G+H+I+J)		80 393 740	83 686 837	104,10%

**Szolnok Megyei Jogú Város Önkormányzatának 2015. évi
vagyonkimutatása a könyvviteli mérlegben szereplő eszközökről és forrásokról**

adatok ezer Ft-ban

Eszközők	Sor- szám	Könyv szerinti	
		bruttó	nettó
		állományi érték	
I. Immateriális javak	01.	559 494	257 082
1. Törzsvagyon	02.	454 192	257 082
1.1. Forgalomképtelen immateriális javak	03.	74 000	74 000
1.1.1. Értékkel nyilvántartott forgalomképtelen immateriális javak	04.	74 000	74 000
1.1.2. 0-ig leírt forgalomképtelen immateriális javak	05.	-	-
1.2. Korlátozottan forgalomkép. immat. javak	06.	380 192	183 082
1.2.1. Értékkel nyilvántartott korlátozottan forgalomkép. immateriális javak	07.	336 546	183 082
1.2.2. 0-ig leírt korlátozottan forgalomképes immateriális javak	08.	43 646	
2. Forgalomképes immateriális javak	09.	105 302	
2.1.1. Értékkel nyilvántartott forgalomképes immateriális javak	10.		
2.1.2. 0-ig leírt forgalomképes immateriális javak	11.	105 302	
3. Immateriális javakra adott előlegek	12.		
4. 0-ig leírt immateriális javak	13.		
5. Immateriális javak érték helyesbítése	14.		
II. Tárgyi eszközök	15.	81 974 847	69 267 591
II/1. Ingatlanok és kapcsolódó vagyoni értékű jogok	16.	76 528 696	64 148 006
1. Törzsvagyon	17.	65 938 987	55 541 716
1.1. Forgalomképtelen ingatl. és kapcs.vagyoni értékű jogok	18.	53 902 420	46 024 462
1.1.0. Forgalomképtelen földterületek	19.	25 353 935	25 353 935
1.1.0.1. Értékkel nyilvántartott forgalomképtelen földterületek	20.	24 811 369	24 811 369
1.1.0.2. Értékkel nyilvántartott forgalomképtelen telkek	21.	542 566	542 566
1.1.1. Út, híd, járda, alul-és felüljárók	22.	17 499 915	11 998 982
1.1.1.1. Értékkel nyilvántartott út, híd járda, alul- és felüljárók	23.	17 499 915	11 998 982
1.1.1.2. 0-ig leírt út, híd járda, alul- és felüljárók	24.		
1.1.2. Közforgalmú repülőtér	25.		
1.1.2.1. Értékkel nyilvántartott közforgalmi repülőtér	26.		
1.1.2.2. 0-ig leírt közforgalmi repülőtér	27.		
1.1.3. Parkok, játszóterek	28.	3 047 627	1 991 066
1.1.3.1. Értékkel nyilvántartott parkok, játszóterek	29.	3 047 627	1 991 066
1.1.3.2. 0-ig leírt parkok, játszóterek	30.		
1.1.4. Folyók, vízfolyások, természetes és mestersége tavak	31.		
1.1.1.1. Értékkel nyilvántartott folyók, vízfolyások, term. és mest. tavak	32.		
1.1.1.2. 0-ig leírt folyók, vízfolyások, term. és mest. tavak	33.		
1.1.5. Árvízvédelmi töltések, belvízcsatornák	34.	1 367 740	1 082 538
1.1.5.1. Értékkel nyilvántartott árvízvédelmi töltések, belvízcsatornák	35.	1 367 740	1 082 538
1.1.5.2. 0-ig leírt árvízvédelmi töltések, belvízcsatornák	36.		
1.1.6. Egyéb ingatlanok	37.	6 633 203	5 597 941
1.1.6.1. Értékkel nyilvántartott egyéb ingatlanok	38.	6 607 292	5 597 941
1.1.6.2. 0-ig leírt egyéb ingatlanok	39.	25 911	
1.1.7. Folyamatban lévő ingatlan beruházás, felújítás	40.		
1.2. Korl. forgalomk. ingatl. és kapcs. vagyoni értékű jogok	41.	4 949 278	4 104 002
1.2.0. Korlátozottan forgalomképes földterületek	42.	2 081 842	2 081 842
1.2.0.1. Értékkel nyilvántartott korlátozottan forgalomképes földterületek	43.	821 744	821 744
1.2.0.2. Értékkel nyilvántartott korlátozottan forgalomképes telkek	44.	1 260 098	1 260 098

Eszközök	Sor- szám	Könyv szerinti	
		bruttó	nettó
		állományi érték	
1.2.1. Vízellátás közművei	45.		
1.2.1.1. Értékkel nyilvántartott vízellátás közművei	46.		
1.2.1.2. 0-ig leírt vízellátás közművei	47.		
1.2.2. Szennyvíz és csapadékvíz elvezetés közművei (43+44)	48.		
1.2.2.1. Értékkel nyilvántartott szennyvíz és csapadékvíz elvezetés közm.	49.		
1.2.2.2. 0-ig leírt szennyvíz és csapadékvíz elvezetés közm.	50.		
1.2.3. Táv hőellátás	51.		
1.2.3.1. Értékkel nyilvántartott távhőellátás	52.		
1.1.1.2. 0-ig leírt távhőellátás	53.		
1.2.4. Közművek védőterületei	54.		
1.2.4.1. Értékkel nyilvántartott közművek védőterületei	55.		
1.2.4.2. 0-ig leírt közművek védőterületei	56.		
1.2.5. Intézmények ingatlanai	57.	10 589 709	8 606 290
1.2.5.1. Értékkel nyilvántartott intézmények ingatlanai	58.	10 589 709	8 606 290
1.2.5.2. 0-ig leírt intézmények ingatlanai	59.		
1.2.6. Sportlétesítmények	60.		
1.2.6.1. Értékkel nyilvántartott sportlétesítmények	61.		
1.2.6.2. 0-ig leírt nyilvántartott sportlétesítmények	62.		
1.2.7. Állat- és növénykert	63.		
1.2.7.1. Értékkel nyilvántartott állat- és növénykert	64.		
1.2.7.2. 0-ig leírt állat- és növénykert	65.		
1.2.8. Középületek és hozzájuk tartozó földek	66.		
1.1.8.1. Értékkel nyilvántartott középületek és hozzájuk tartozó földt.	67.		
1.1.8.2. 0-ig leírt középületek és hozzájuk tartozó földterületek	68.		
1.2.9. Műemlékek	69.		
1.2.9.1. Értékkel nyilvántartott műemlékek	70.		
1.2.9.2. 0-ig leírt műemlékek	71.		
1.2.10. Védett természeti területek	72.		
1.2.10.1. Értékkel nyilvántartott védett természeti területek	73.		
1.2.10.2. 0-ig leírt védett természeti területek	74.		
1.2.11. Egyéb ingatlanok	75.	2 867 436	2 022 160
1.2.11.1. Értékkel nyilvántartott egyéb ingatlanok	76.	2 866 322	2 022 160
1.2.11.2. 0-ig leírt egyéb ingatlanok	77.	1 114	
1.2.12. Folyamatban lévő ingatlan beruházás	78.		
2. Forgalmképes ingatlanok	79.	7 087 289	5 413 252
2.1.1. Telkek, zártkerti- és külterületi földterületek	80.	3 108 995	3 108 995
2.1.1.1. Értékkel nyilvántartott telkek, zártkerti- és külterületi földter.	81.	3 108 995	3 108 995
2.1.1.2. 0-ig leírt telkek, zártkerti- és külterületi földter.	82.		
2.1.2. Épületek	83.	3 978 294	2 304 257
2.1.2.1. Értékkel nyilvántartott épületek	84.	3 359 247	2 304 257
2.1.2.2. 0-ig leírt épületek	85.	619 047	
2.1.3. Egyéb ingatlanok	86.		
2.1.3.1. Értékkel nyilvántartott egyéb ingatlanok	87.		
2.1.3.2. 0-ig leírt egyéb ingatlanok	88.		
2.1.4. Folyamatban lévő forgalmképes ingatlan beruházás	89.		
3. Ingatlanok beruházására adott előlegek	90.		
5. Ingatlanok és kapcs. vagyoni értékű jogok érték helyesbítése, visszairása	91.		

Eszközök	Sor- szám	Könyv szerinti	
		bruttó	nettó
		állományi érték	
II/2. Gépek berendezések és felszerelések	92.	5 446 151	860 564
I. Törzsvagyon	93.	4 906 848	775 820
1.1. Forgalomképtelen gépek, berendezések és felszerelések	94.	4 180 241	388 503
1.1.1. Forgalomképtelen gépek, berendezések és felszerelések állománya	95.	816 793	388 503
1.1.1.1. Értékkel nyilvántartott forgalomképt. gép, berendezés és felszerelés	96.	433 772	388 503
1.1.1.2. 0-ig leírt forgalomképt. gép, berendezés és felszerelés	97.	383 021	
1.1.2. Folyamatban lévő forgalomképtelen gép, berendezés beruházás	98.		
1.2. Korlátozottan forgalomképes gépek, berendezések és felszerelések	99.	2 546 655	387 317
1.2.1. Korlátozottan forgalomképes gépek, berend. és felszerelések állománya	100.	2 546 655	387 317
1.2.1.1. Értékkel nyilvántartott korl. forgalomk. gép, berendezés és felsz.	101.	1 937 103	387 317
1.2.1.2. 0-ig leírt korl. forgalomkép. gép, berendezés és felszerelés	102.	609 552	
1.2.2. Folyamatban lévő korlátozottan forgalomk. gép, berendezés beruházás	103.		
2. Forgalomképes gépek, berendezések és felszerelések	104.	475 203	70 220
2.1. Forgalomképes gépek, berendezések és felszerelések állománya	105.	475 203	70 220
2.1.1. Értékkel nyilvántartott forgalomképes gép, berendezés és felszerelés	106.	114 626	70 220
2.1.2. 0-ig leírt forgalomképes gép, berendezés és felszerelés	107.	360 577	
2.2. Folyamatban lévő forgalomképes gép, berendezés beruházása	108.		
3. Kisértékű (új) tárgyi eszközök raktári állománya	109.		
4. Gépek, berendezések és felszerelések beruházására adott előlegek	110.		
5. Gépek, berendezések és felszerelések értékhelyesbítése, visszairása	111.		
II/2. Járművek	112.	251 404	14 524
I. Törzsvagyon	113.	187 304	11 067
1.1. Forgalomképtelen járművek	114.		
1.1.1. Forgalomképtelen járművek állománya	115.		
1.1.1.1. Értékkel nyilvántartott forgalomképtelen járművek	116.		
1.1.1.2. 0-ig leírt forgalomképtelen járművek	117.		
1.1.2. Folyamatban lévő forgalomképtelen járművek beruházása	118.		
1.2. Korlátozottan forgalomképes járművek	119.	187 304	11 067
1.2.1. Korlátozottan forgalomképtelen járművek állománya	120.	187 304	11 067
1.2.1.1. Értékkel nyilvántartott korlátozottan forgalomképes járművek	121.	15 960	11 067
1.2.1.2. 0-ig leírt korlátozottan forgalomképes járművek	122.	171 344	
1.2.2. Folyamatban lévő korlátozottan forgalomképes járművek beruházása	123.		
2. Forgalomképes járművek	124.	64 100	3 457
2.1. Forgalomképes járművek állománya	125.		
2.1.1.1. Értékkel nyilvántartott forgalomképes járművek	126.	5 100	3 457
2.1.1.2. 0-ig leírt forgalomképes járművek	127.	59 000	
2.2. Folyamatban lévő forgalomképes járművek beruházása	128.		
3. Járművek beruházására adott előlegek	129.		
4. Járművek értékhelyesbítése, visszairása	130.		
II/3. Tenyészállatok	131.		
I. Forgalomképes tenyészállatok	132.		
1.1. Forgalomképes tenyészállatok állománya	133.		
1.1.1. Értékkel nyilvántartott forgalomképes tenyészállatok	134.		
1.1.2. 0-ig leírt forgalomképes tenyészállatok	135.		
1.2. Folyamatban lévő forgalomképes tenyészállatok beruházása	136.		
2. Tenyészállatok beruházására adott előlegek	137.		
3. Tenyészállatok értékhelyesbítése, visszairása	138.		

Eszközök	Sor- szám	Könyv szerinti	
		bruttó	nettó
		állományi érték	
IV. Befektetett pénzügyi eszközök	139.		1 534 451
<i>IV/1. Egyéb tartós részesedés</i>	140.		<i>1 532 932</i>
<i>1. Törzsvagyon (egyéb tartós részesedés)</i>	141.		
1.1. Korlátozottan forgalomképes egyéb tartós részesedés	142.		
<i>2. Forgalomképes egyéb tartós részesedés</i>	143.		
<i>3. Egyéb forgalomképes pénzügyi befektetések</i>	144.		<i>1 519</i>
3.1. Tartós hitelviszonyt megtestesítő értékpapír	145.		1 519
3.2. Tartósan adott kölcsön	146.		
3.3. Hosszú lejáratú bankbetétek	147.		
3.4. Egyéb hosszú lejáratú követelések	148.		
<i>4. Befektetett pénzügyi eszközök értékhelyesbítése</i>	149.		
V. Üzemelt., kezelésre átadott, koncesszióba adott, vagyonkezelésbe vett eszk.	150.	15 312 383	8 417 770
<i>1. Törzsvagyon (üzemeltetésre kezelésre átadott, koncesszióba adott, vagyonk. vett eszk.)</i>	151.	<i>14 950 973</i>	<i>8 122 594</i>
<i>1.0 Törzsvagyon üzemeltetésre kezelésre átadott, koncesszióba adott immateriális javak</i>	152.	233	
<i>1.1. Törzsvagyon (üzemeltetésre átadott immateriális javak)</i>	153.	233	
1.1.1. Forgalomképtelen üzemelt, konc. adott, vagyonk. vett immateriális javak	154.		
1.1.1.1. Értékkel nyilvántartott forgalomképt. Immateriális javak	155.		
1.1.1.2. 0-ig leírt forgalomképt. üzem.adott immateriális javak	156.		
1.1.2. Korlátozottan forgalomképes üzemelt, konc. adott, vagyonk. vett immateriális javak	157.	233	
1.1.2.1. Értékkel nyilvántartott korlátozottan forgalomképes Immateriális javak	158.		
1.1.2.2. 0-ig leírt korlátozottan forgalomképes üzem.adott immateriális javak	159.	233	
<i>1.2. Törzsvagyon (üzemeltetésre átadott épület, építmény)</i>	160.	13 065 757	7 784 503
1.2.1. Forgalomképtelen üzemelt, konc. adott, vagyonk. vett épület építmény	161.	12 966 756	7 686 283
1.2.1.1. Értékkel nyilvántartott forgalomképt. üzem.adott épület, építmény	162.	12 962 463	7 686 283
1.2.1.2. 0-ig leírt forgalomképt. üzem.adott épület, építmény	163.	4 293	
1.2.2. Korl. Forgalomk. üzemelt, konc. adott, vagyonk. vett épület építmény	164.	99 001	98 220
1.2.2.1. Értékkel nyilvántartott kor. forgalomk. üzem.adott épület, építmény	165.	99 001	98 220
1.2.2.2. 0-ig leírt korl. forgalomkép. üzem.adott épület, építmény	166.		
<i>1.3. Törzsvagyon (üzemeltetésre átadott gépek, berendezések, felszerelések)</i>	167.	1 884 983	338 091
1.3.1. Forgalomképtelen üzemelt, konc. adott, vagyonk. vett gép, ber., felsz.	168.	1 884 983	338 091
1.3.1.1. Értékkel nyilvántartott forgalomképt. üzem. adott gép,ber., felsz.	169.	702 203	338 091
1.3.1.2. 0-ig leírt kor. forgalomk. üzem.adott gép, berendezés, felszerelés	170.	1 182 780	
1.3.2. Korl. forgalomk. üzemelt, konc. adott, vagyonk. vett gép, ber., felsz.	171.		
1.3.2.1. Értékkel nyilvántartott korl.forgalomk. üzem. adott gép, ber., felsz.	172.		
1.3.2.2. 0-ig leírt korl. forgalomk. üzem.adott gép, ber., felsz.	173.		
<i>1.4. Törzsvagyon (üzemeltetésre átadott járművek)</i>	174.		
1.4.1. Korl. forgalomk. üzemelt, konc. adott, vagyonk. vett járművek	175.		
1.4.1.1. Értékkel nyilvántartott korl.forgalomk. üzem. adott járművek	176.		
1.4.1.2. 0-ig leírt korl. forgalomk. üzem.adott járművek	177.		
<i>1.5. Beruházások</i>	178.		4 259 021
2. Forgalomképes üzemeltetésre átadott, konc. adott, vagyonkezelésbe vett eszközök	179.	361 410	295 176
<i>2.1. Forgalomképes (üzemelt. kezelésre konc. adott, vagyonk. vett immateriális javak)</i>	180.	<i>10 161</i>	<i>709</i>
2.1.1. Értékkel nyilvántartott forgalomképes üzem.adott immateriális javak	181.	997	709
2.1.2. 0-ig leírt forgalomképes üzem.adott immateriális javak	182.	9 164	

Eszközök	Sor- szám	Könyv szerinti	
		bruttó	nettó
		állományi érték	
2.2. Forgalmképes (üzemelt, kezelésre konc. adott, vagyonk. vett épület, építmény)	183.	349 693	294 467
2.2.1. Értékkel nyilvántartott forgalmképes üzem.adott épület, építmény	184.	341 496	294 467
2.2.2. 0-ig leírt forgalmképes üzem.adott épület, építmény	185.	8 197	
2.3. Forgalmképes üzemelt, konc. adott, vagyonk. vett gép, ber., felsz.	186.	741	
2.3.1. Értékkel nyilvántartott forgalmképes. üzem. adott gép,ber., felsz.	187.		
2.3.2. 0-ig leírt kor. forgalomk. üzem.adott gép, berendezés, felszerelés	188.	741	
2.4. Forgalmképes üzemelt, konc. adott, vagyonk. vett járművek	189.	815	
2.4.1. Értékkel nyilvántartott forgalmképes üzem. adott járművek	190.		
2.4.2. 0-ig leírt forgalmképes. üzem.adott járművek	191.	815	
2.5. Forgalmképes üzemelt, konc. adott, vagyonk. vett tenyészállatok	192.		
2.5.1. Értékkel nyilvántartott forgalmképes üzem. adott tenyészállatok	193.		
2.5.2. 0-ig leírt forgalmképes üzem.adott tenyészállatok	194.		
A) BEFEKTETETT ESZKÖZÖK ÖSSZESEN	195.	97 846 724	79 476 894
I. Készletek	196.		41 916
1. Vásárolt anyagok	197.		11 709
1.1. Élelmiszerek	198.		
1.2. Gyógyszerek, vegyszerek	199.		
1.3. Irodaszerek, nyomtatványok	200.		
1.4. Tüzelőanyagok	201.		
1.5. Hajtó és kenőanyagok	202.		
1.6. Szakmai anyagok	203.		11 709
1.7. Munkaruha, védőruha, formaruha, egyenruha	204.		
2. Egyéb készletek	205.		
2.1. Áruk	206.		
2.2. Betétdíjas göngyölegek	207.		
2.3. Közvetített szolgáltatások	208.		
2.4. Követelés fejében átvett eszközök, készletek	209.		
2.5. Értékesítési céllal átsorolt eszközök	210.		
2.5.1. Épületek építmények	211.		
2.5.2. Gépek, berendezések és felszerelések	212.		
2.5.3. Járművek	213.		
2.5.4. Tenyészállatok	214.		
3. Saját termelésű készletek	215.		30 207
3.1. Késztermékek	216.		
3.2. Növendék-, hízó- és egyéb állatok	217.		
3.3. Befejezetlen termelés, félkész termékek	218.		30 207
II. Követelések	219.		1 744 806
1. Követelések áruszállításból, szolgáltatásból (vevők)	220.		
2. Adósok	221.		425 675
2.1. Helyi adóból hátralék	222.		
2.2. Lakbér, bérleti díj hátralék	223.		
2.3. Térítési díj hátralék	224.		
2.4. Térítési díj hátralék	225.		
3. Rövid lejáratú kölcsönök	226.		1 221 715
3.1. Működési célú rövid lejáratú kölcsönök	227.		
3.1.1. Önkormányzati költségvetési szervnek nyújtott kölcsön	228.		
3.1.2. Központi költségvetési szervnek nyújtott kölcsön	229.		
3.1.3. Lakosságnak nyújtott kölcsön	230.		
3.1.4. Non-profit szervezeteknek nyújtott kölcsön	231.		
3.1.5. Vállalkozásoknak nyújtott kölcsön	232.		

Eszközök	Sor- szám	Könyv szerinti	
		bruttó	nettó
		állományi érték	
3.2. Felhalmozási célú rövid lejáratú kölcsönök	233.		
3.2.1. Önkormányzati költségvetési szervnek nyújtott kölcsön	234.		
3.2.2. Központi költségvetési szervnek nyújtott kölcsön	235.		
3.2.3. Lakosságnak nyújtott kölcsön	236.		
3.2.4. Non-profit szervezeteknek nyújtott kölcsön	237.		
3.2.5. Vállalkozásoknak nyújtott kölcsön	238.		
4. Váltókövetelések	239.		
5. Munkavállalókkal szembeni követelések	240.		
6. Egyéb követelések	241.		97 416
6.1. Támogatási program előlege	242.		
6.2. Szabálytalan kifizetés miatti követelés	243.		
6.3. Garancia- és kezességvállalásból származó követelések	244.		
6.4. Egyéb különféle követelések	245.		97 416
III. Értékpapírok	246.		
1. Kárpótlási jegyek	247.		
2. Kincstárjegyek	248.		
3. Kötvények	249.		
4. Egyéb értékpapírok	250.		
5. Egyéb részesedések	251.		
IV. Pénzeszközök	252.		2 216 529
1. Pénztárak csekkek, betétkönyvek	253.		880
1.1. Pénztárak	254.		880
1.1.1. Forint pénztár	255.		880
1.1.2. Valutapénztár	256.		
1.2. Költségvetési betétkönyvek	257.		
1.3. Elektronikus pénzeszközök	258.		
1.4. Csekkek	259.		
2. Költségvetési bankszámlák	260.		2 215 649
1.1. Költségvetési elszámolási számla	261.		2 213 786
1.2. Adóbeszedéssel kapcsolatos számlál	262.		
1.3. Költségvetési elszámolási számla	263.		
1.4. Lakásépítés és vásárlás munkáltatói támogatás számla	264.		
1.5. Részben önálló költségvetési szervek bankszámlái	265.		
1.6. Kihelyezett költségvetési elszámolási számla	266.		
1.7. Önkormányzati kincstári finanszírozási elszámolási számla	267.		
1.8. Deviza(betét) számla	268.		1 863
3. Idegen pénzeszközök	269.		
3.1. Közműtársulati lebonyolítási számla	270.		
3.2. Társadalmi összefogással megvalósuló közműfejlesztési lebonyolítási számla	271.		
3.3. Közműtársulati lebonyolítási számla	272.		
3.4. Értékesítendő lakások építési lebonyolítási számla	273.		
3.5. Értékesített lakások bevételeinek elszámolása	274.		
3.6. Előcsatlakozási Alapokkal kapcsolatos lebonyolítási számla	275.		
3.7. Strukturális Alapok és Kohéziós Alap támogatási program lebonyolítási számla	276.		
3.8. Egyéb idegen bevételek számla	277.		
V. Egyéb aktív pénzügyi elszámolások	278.		206 692
B) FORGÓESZKÖZÖK ÖSSZESEN	279.		4 209 943
ESZKÖZÖK ÖSSZESEN	280.		83 686 837

adatok ezer Ft-ban

Források	Sor- szám	Állományi érték
1. Tartós tőke	01.	
2. Tőkeváltozások	02.	
3. Értékesítési tartalék	03.	
D) SAJÁT TŐKE ÖSSZESEN	04.	75 924 696
1. Következő évben felhasználható pénzmaradvány	05.	
1.1. Tárgyévi költségvetési tartalék (pénzmaradvány)	06.	
1.2. Előző év(ek) költségvetési tartalékai (pénzmaradvány)	07.	
2. Következő évben felhasználható vállalkozási eredmény	08.	
2.1. Tárgyévi vállalkozási eredmény	09.	
2.2. Előző év(ek) vállalkozási eredménye	10.	
E) TARTALÉKOK ÖSSZESEN	11.	
I. Hosszú lejáratú kötelezettségek összesen	12.	495 582
1. Hosszú lejáratra kapott kölcsönök	13.	130 158
2. Tartozás (fejlesztési célú) kötvénykibocsátásból	14.	
3. Beruházási és fejlesztési hitelek	15.	201 084
4. Egyéb hosszú lejáratú kötelezettségek	16.	164 340
II. Rövid lejáratú kötelezettségek összesen	17.	400 872
1. Rövid lejáratú kölcsönök	18.	47 203
2. Rövid lejáratú hitelek	19.	
3. Kötelezettségek áruszállításból és szolgáltatásból (szállítók)	20.	
4. Egyéb rövid lejáratú kötelezettségek	21.	353 669
4.1. helyi adókból származó túlfizetés	22.	338 181
4.2. közműdíjak túlfizetése miatti kötelezettség	23.	
4.3. lakbér túlfizetés	24.	
4.4. egyéb	25.	15 488
III. Egyéb passzív pénzügyi elszámolások	26.	6 865 687
F) KÖTELEZETTSÉGEK ÖSSZESEN	27.	7 762 141
FORRÁSOK ÖSSZESEN	28.	83 686 837

**Szolnok Megyei Jogú Város Önkormányzatának
költségvetési intézményeiben az ellátottak 2015. évre tervezett és teljesített gyermekélelmezési napjai**

Intézmény megnevezése	egész napos ellátás		tízórai		ebéd		uzsonna		reggeli		ebéd / menza		vacsora	
	Terv	Tény	Terv	Tény	Terv	Tény	Terv	Tény	Terv	Tény	Terv	Tény	Terv	Tény
SZMJV Önkormányzat Egészségügyi és Bölcsődei Igazgatósága	73 041	79 052												
Szolnok Városi Óvodák			360 360	341 534	361 680	342 993	360 360	341 536						
Kodály Zoltán Ének-zenei Általános Iskola és Tallinn Alapfokú Művészetoktatási Intézmény			47 915	51 666	64 935	70 730	33 115	37 680						
Fiumei úti Általános Iskola			52 355	49 192	80 845	81 210	34 410	33 616						
Szegő Gábor Általános Iskola			37 555	35 875	59 570	59 338	11 470	12 206						
Kassai úti Magyar-Angol Két Tanítási Nyelvű Általános Iskola			25 530	25 708	65 305	62 125	22 015	23 906						
Széchenyi krt-i Általános Iskola, Sportiskola és Alapfokú Művészetoktatási Intézmény			29 415	31 380	56 055	56 757	8 325	7 171						
II. Rákóczi Ferenc Általános Iskola			34 225	34 763	59 755	60 904	17 945	22 381						
Szandaszőlősi Általános Iskola és Alapfokú Művészetoktatási Intézmény			62 345	61 227	101 195	102 489	16 465	18 116						
Liget úti Általános Iskola, Előkészítő, Készségfejlesztő Speciális Szakiskola és Egységes Gyógypedagógiai Módszertani Intézmény			20 535	20 980	29 230	28 658	19 980	21 126						
Kőrösi Csoma Sándor Általános Iskola és Konstantin Alapfokú Művészetoktatási Intézmény			84 360	79 002	113 775	113 178	59 385	59 589						
Szent-Györgyi Albert Általános Iskola			48 655	52 398	83 990	91 580	34 410	36 974						
Verseghy Ferenc Gimnázium											41 995	39 124		
Varga Katalin Gimnázium (Varga Katalin Secondary School)											23 495	26 400		
Széchenyi István Gimnázium											24 790	32 125		
Szolnoki Műszaki Szakközép- és Szakiskola											56 980	70 740		
Szolnoki Szolgáltatási Szakközép- és Szakiskola											19 240	21 026		
Szolnok Városi Kollégium									92 000	95 608	93 600	96 906	76 000	77 589
Jász-Nagykun- Solnok Megyei Sipos Orbán Szakiskola és Kollégium									5 124	4 984	5 191	10 726	4 115	4 162
Összesen	73 041	79 052	803 250	783 725	1 076 335	1 069 962	617 880	614 301	97 124	100 592	265 291	297 047	80 115	81 751

Szolnok Megyei Jogú Város Önkormányzata
Energia kincstár körébe tartozó intézményeinek 2015. évi tényleges energia-felhasználási normái

Intézmény megnevezése	Villany (kWó)		Gáz (m ³)		Távhő (GJ)	
	Terv	Tény	Terv	Tény	Terv	Tény
Szolnok Megyei Jogú Város Intézményszolgálat összesen	1 333 890	1 333 890	817 108	817 108	14 642	14 642
<i>Ebből</i>						
Szolnok Megyei Jogú Város Intézményszolgálat	67 303	67 303	56 240	56 240	500	500
Kodály Zoltán Ének-zenei Általános Iskola és Tallinn Alapfokú Művészetoktatási Intézmény	135 000	135 000	170 000	170 000		
Bartók Béla Alapfokú Művészetoktatási Intézmény	13 907	13 907				
Fiumei úti Általános Iskola	38 555	38 555	19	19	2 511	2 511
Szegő Gábor Általános Iskola	76 356	76 356	29 606	29 606		
Kassai úti Magyar-Angol Két Tanítási Nyelvű Általános Iskola	46 180	46 180	46 562	46 562		
Széchenyi Körúti Általános Iskola, Sportiskola és Alapfokú Művészetoktatási Intézmény	72 696	72 696			1 745	1 745
II. Rákóczi Ferenc Általános Iskola	60 000	60 000	27 830	27 830		
Szandaszőlési Általános Iskola és Alapfokú Művészetoktatási Intézmény	86 469	86 469	73 837	73 837		
Liget úti Általános Iskola, Előkészítő, Készségfejlesztő Speciális Szakiskola és Egységes Gyógypedagógiai Módszertani Intézmény	38 000	38 000	41 210	41 210		
Kőrösi Csoma Sándor Általános Iskola és Konstantin Alapfokú Művészetoktatási Intézmény	149 876	149 876	125 237	125 237	2 189	2 189
Szent-Györgyi Albert Általános Iskola	113 506	113 506			3 504	3 504
Verseghy Ferenc Gimnázium	86 000	86 000	71 000	71 000		
Varga Katalin Gimnázium (Varga Katalin Secondary School)	84 554	84 554	70 000	70 000		
Széchenyi István Gimnázium	92 488	92 488	1 584	1 584	3 001	3 001
Szolnok Városi Kollégium	158 000	158 000	95 000	95 000	1 192	1 192
Szolnok Városi Pedagógiai Szakszolgálat	15 000	15 000	8 983	8 983		
Szolnok Városi Óvodák	210 539	210 539	168 471	168 471	3 266	3 266
Szolnok Megyei Jogú Város Önkormányzata Egészségügyi és Bölcsődei Igazgatósága	204 476	204 476	188 677	188 677	4 983	4 983
Szolnok Megyei Jogú Város Polgármesteri Hivatal Ellátó és Szolgáltató Szervezete	310 000	310 000	8 500	8 500	2 370	2 370
Verseghy Ferenc Könyvtár és Közművelődési Intézmény	68 328	68 328	54 894	54 894		
Összesen	2 127 233	2 127 233	1 237 650	1 237 650	25 261	25 261

Megjegyzés: Az energia-felhasználási normák tény adatainak egyeztetése nem zárult le, ezért az elszámolásban a terv adatok szerepelnek.

Szolnok Megyei Jogú Város Intézményszolgálat
önállóan működő intézményeinek élelmezési előirányzatainak teljesítése

adatok ezer Ft-ban

Intézmények megnevezése	Élelmezési kiadás összesen Áfával	Ebből:		Szülői térítési díj Áfával	Alkalmazottak térítései	Normatív kedvezmény áfa nélkül
		Gyermekélelmezési kiadások	Alkalmazottak élelmezési kiadása			
Szolnok Megyei Jogú Város Intézményszolgálat	905 517	905 517		358 422		170 305
Ebből						
Szolnok Városi Óvodák	210 870	210 870		77 019		46 676
Kodály Zoltán Ének-zenei Általános Iskola és Tallinn Alapfokú Művészetoktatási Intézmény	47 960	47 960		19 064		8 892
Fiumei úti Általános Iskola	53 839	53 839		16 721		13 352
Szegő Gábor Általános Iskola	37 662	37 662		18 791		4 149
Kassai úti Magyar-Angol Két Tanítási Nyelvű Általános Iskola	39 506	39 506		19 143		4 759
Széchenyi Körúti Általános Iskola, Sportiskola és Alapfokú Művészetoktatási Intézmény	35 039	35 039		14 778		5 846
II. Rákóczi Ferenc Általános Iskola	39 718	39 718		15 287		7 819
Szandaszőlősi Általános Iskola és Alapfokú Művészetoktatási Intézmény	61 311	61 311		29 721		9 559
Liget úti Általános Iskola, Előkészítő, Készségfejlesztő Speciális Szakiskola és Egységes Gyógypedagógiai Módszertani Intézmény	20 714	20 714		3 014		8 147
Kőrösi Csoma Sándor Általános Iskola és Konstantin Alapfokú Művészetoktatási Intézmény	80 161	80 161		25 289		18 987
Szent-Györgyi Albert Általános Iskola	60 206	60 206		18 805		15 479
Verseghy Ferenc Gimnázium	21 972	21 972		11 887		1 632
Varga Katalin Gimnázium (Varga Katalin Secondary School)	14 826	14 826		7 946		1 140
Széchenyi István Gimnázium	18 052	18 052		9 073		1 554
Szolnoki Műszaki Szakközép- és Szakiskola	39 724	39 724		18 508		4 688
Szolnoki Szolgáltatási Szakközép- és Szakiskola	11 784	11 784		5 319		1 554
Szolnok Városi Kollégium	112 173	112 173		48 057		16 072
Szolnok Megyei Jogú Város Egészségügyi és Bölcsődei Igazgatósága	72 247	26 091		19 307		9 637
Jász-Nagykun- Solnok Megyei Sipos Orbán Szakiskola és Kollégium	9 700	9 700		2 999		2 804
ÖSSZESEN	987 464	941 308		380 728		182 746

IGAZGATÓSÁGOK ÁLTAL ÖSSZEÁLLÍTOTT
SZÖVEGES BESZÁMOLÓ

BESZÁMOLÓ

2015. évi költségvetés teljesítéséről

VÁROSÜZEMELTETÉSI FELADATOK

Szolnok Megyei Jogú Városi Közgyűlésének 350/2008. (XI.27.) számú határozata alapján 2009. április 1-én - Solnok Megyei Jogú Város Önkormányzata és a PMZ 2009. Konzorcium között - létrejött városüzemeltetési feladatok ellátására vonatkozó vállalkozási szerződés keretében kerül sor – a tervezési alapegységeknél feltüntetett kivételekkel - az alábbi előirányzatok által biztosított feladatok elvégzésére.

Út-híd

A szerződésben szereplő feladatok közül az „Út-híd feladat” az 1988. évi I. törvényben meghatározott helyi közutakra - különösen a pályaszerkezetre, úttartozékokra - vonatkozó kötelezettségek ellátásához szükséges fedezetet szolgálja.

Útfenntartás

A tervezési alapegységen biztosított pénzösszeg a helyi közutak lokális javítására biztosítja a fedezetet.

Az év során az utak közúti forgalomban vállalt szerepük, illetve a közútkezelési szolgáltatási osztályba való besorolás alapján folyamatosan készültek útburkolat javítási, illetve karbantartási munkálatok.

2015. évben a szilárd, aszfalt burkolattal ellátott úttesteken mintegy 11.480 m² felületen, a szilárd útburkolattal nem rendelkező utak esetében pedig 4.320 m² felületen került sor javításra. Az előbbieket is alátámasztják, hogy az utak előregedése miatt az útburkolatok fenntartásához a lokális beavatkozások sok helyen már nem elegendők, ezért az útfejlesztésekre, illetve korszerűsítésekre folyamatos anyagi fedezet biztosítása szükséges.

Tanulmányterv elkészítése vált szükségessé a Solnok Vörösmező úti csomópontban forgalom irányító fényjelző készülék létesítésével kapcsolatosan.

Útépités és útfelújítás valósult meg a Mogyoró úton, a Krúdy közön, a Baross és Szapáry úton, a Markotányos úton. A Poller felújítása, valamint a környező térburkolat javítása történt meg. A Baross úti felújítás részszámlájának kifizetésére került sor, a végszámla pénzügyi teljesítése 2016. évben várható.

Járdafenntartás

Az év folyamán járdajavítási munkák megközelítően 1.448 m² felületen valósultak meg a balesetveszélyes, rossz állapotú járdaszakaszokon. A forgalmasabb, tömegközlekedés megközelítését szolgáló utakon, illetve a balesetveszélyes felületű járdaburkolatokon végeztünk javítási munkákat a Belvárosban, a Tallinn városrészben, Szandaszőlősen és a Széchenyi városrészben is. Nagyfelületű járdaburkolat építés a Baross úton a Szapáry –

Madách utak között, illetve a Szapáry úton kezdődtek meg, melyek megvalósításának tervezett időpontja 2016.03.31.

Kerékpárút fenntartás

A kerékpárutak burkolatainak tisztításához szükséges fedezet a Köztisztaság tervezési alapegységén került biztosításra. A 2014-2015. évben megvalósult kerékpárút hálózat fejlesztést szem előtt tartva a meglévő kerékpárút burkolatok javítása az előzetes felmérések alapján történik. Szakaszos felújítási munkák valósultak meg a Nagysándor József út melletti kerékpárúton.

Forgalomszabályozás

A forgalomszabályozás feladatkörébe tartozó jelzések fenntartása üzemeltetése közül a közúti jelzőtáblák fenntartásához, üzemeltetéséhez szükséges fedezetet biztosítja. A jelzőlámpák, valamint a burkolatjel fenntartásával, üzemeltetésével kapcsolatos kiadások külön tervezési alapegységén kerültek megjelenítésre. Ennek megfelelően ebből a tervezési alapegységén rendelkezésre álló forrásból - a belváros teljes területén lévő úthálózat forgalmi rendjének balesetmentes biztosítása érdekében - a meglévő KRESZ táblák folyamatos karbantartása és pótlása 167 esetben történt meg. A helyreállításokat leginkább az előregedett, kifakult táblák cseréje, valamint a jelzőtáblák rongálása indokolta.

Megvalósításra került a Szolnok Vörösmező csomópontban jelzőlámpás forgalomszabályozás.

Jelzőlámpás forgalomszabályozás üzemeltetése

A jelzőlámpás forgalomszabályozás üzemeltetését biztosító keretösszeg a város útjain, azok csomópontjain telepített jelzőlámpák folyamatos működését biztosítja. Ennek megfelelően a napi ellenőrzés mellett több alkalommal került sor javításra, valamint szükségzerű fázis idő programozásra.

Burkolatjel festés

A város teljes területén lévő önkormányzati tulajdonú utakon a burkolati jelek felfestése 2015. I. félévében megvalósult. A város forgalmasabb területein a meglévő gyalogátkelőhelyeken tartós burkolati festés készült, amely a gyalogosok biztonságát növeli. Mindösszesen 5.331 m²-en került sor kézi jelek felfestésére, gépi jelek felfestése pedig 6.300 m² - en készült el.

Parkfenntartás és virágosítás

Az előirányzat különösen a közterület zöldfelületeinek (parkok, játszóterek stb.), az utak melletti zöldterületek, fasorok ápolásával kapcsolatos feladatok kiadásait tartalmazza.

Pázsitgondozás és lombtakarítás

A tervezési alapegységén biztosított fedezetből lekaszállásra került területek:

- a "kiemelt" kategóriájú öntözött területek - Verseghy park, Hild tér, Eötvös park, Széchenyi Emlékpark, 56-os park, Vasútállomás előtti tér - 20.197 m² összfelületén 16 alkalommal,
- a kiemelt kategóriájú nem öntözött területek - Tisza park, Táncsics u., Damjanich Emlékpark, Szent István tér, Hősök tere stb. - 40.663 m² összfelületét 12 alkalommal.

A kiemelt öntözött parkfelületeken az előírányzott 2 alkalommal műtrágyázás és 1 alkalommal gyepszellőztetés megtörtént.

Az "Intenzív" kategóriás területek - Aradi park, Jubileum tér, Tiszaliget, Széchenyi városrész, Csokonai úti ltp., Indóház úti ltp., stb. - 795.777 m² felületén 7 alkalommal végeztünk fűkaszálást.

Az "Extenzív" kategóriás területek 190.730 m² összfelülete 3 alkalommal került lekaszálásra. Lombgareblyezésre és a lomb elszállítására 360.860 m² felületen nyílt lehetőségünk.

Gallyazás, fakivágás

A tervezési alapegységen rendelkezésre álló keretből a lakossági gallyazási, fakivágási igények, valamint a közlekedés-biztonsági okokból indokolt és a légvezetékek alatt található fák gallyazása történt meg. Összességében 890 db fa gallyazása, ifjítása és 90 db veszélyes fa kivágása, 15 db tuskó kiszedése és a keletkezett zöldhulladék elszállítása valósult meg.

Cserje- és sövény fenntartás

A tervezési alapegységen rendelkezésre álló forrás biztosította:

- 500 m² sövényfelület (Széchenyi krt., Gábor Á. tér, Tiszaliget) ifjítását,
- 31.222 m² sövényfelület visszavágását,
- 36.000 m² cserjefelület 2 alkalommal történő takarítását, tisztítását (Eötvös park, Hild tér, Szántó krt. 38. mögött, Széchenyi emlékpark stb.),
- 5.000 m² cserjefelület kétszeri kapálását és 6.000 m² cserjefelület metszését 1 alkalommal (Eötvös park, Tisza park, Verseghy park),
- 1.000 órában végzett sövényalj takarítást,
- 120 m² cserjefelület fenntartás (Gőzhajó út)

Fasorok öntözése és gondozása

A tervezési alapegységen biztosított pénzügyi forrásból valósult meg 2.000 db fa lajtos kocsival történő öntözése, 3.000 db fatányér kapálása, 68 db fa meglévő karóhoz történő kötözése.

Virágosítás

A virágosítás keretében 500 db virágedény, 8 db virágoszlop kihelyezése és ápolása, valamint 1.075 m² egynyári- és kétnyári ágy beültetése (Verseghy park, Damjanich park, Hild tér, I. Posta előtt, Vasútállomás előtti tér, Széchenyi Emlékpark, Szántó krt.-i körforgalom, Várkonyi téri körforgalom) történt meg, gondozásuk (kapálás, öntözés, tápoldatozás, elvirágozott részek leszedése) folyamatos volt.

Növényvédelem

A 18.000 m² burkolt felület egyszeri gyomirtása történt meg. Levéltetű és atka, tűzelhalás, vadgesztenye, aknázó moly és egyéb kártevők, kórokozók elleni védekezése történt meg a Versegly parkban, Tisza-parti sétányon, Táncsics M. utcában, a Széchenyi utcában, a dr. Sarkady László utcában, Jubileum téren, Vörösmarty utcában, Mária úton, Hunyadi utcában 2.450 db fa estében. Virágágyak, virágedények és oszlopok kártevők és kórokozók elleni védekezésre 4 alkalommal került sor.

Öntözőrendszerek üzemeltetése

A Versegly park, Eötvös park és a Hild tér, Millenniumi emlékpark, Széchenyi Gimnázium előtti park, 56'-os emlékpark és Jubileumi tér öntöző rendszereinek beüzemelésére került sor, ezen eszközök rendszeres karbantartással folyamatos üzemelése biztosított.

Erdőápolás

A tervezési alapegységen biztosított forrás nyújt fedezetet a törvény által előírt erdőápolási munkákra. Az erdőápolás feladat keretében a CORA erdőben, a Tiszaligetben és a Holt-Tisza parti erdőben 5 alkalommal került elvégzésre sorközkapálás, vágástér-tisztítás, idegen fafajok sorközi irtása, tisztások kaszálása.

Játszóterek üzemeltetése és fenntartása

55 játszótér esetében a szükséges karbantartási és fenntartási munkák - homokfeltöltés és csere, gyöngykavicsos felület fenntartása, esésvédelmi területek gondozása, hintaülőke csere, gumilapok pótlása, palánkpótlás, festés stb. – elvégzése folyamatosan történik.

Utcabútorok javítása

30 db pad felújítása és 13 db hulladékgyűjtő edény felújítása történt meg. A Vasútállomás környezetében 6 db kerti pad került kihelyezésre. A Tiszai hajósok terén a burkokat felújítása és utcabútor kihelyezése valósult meg.

Parlagfümentesítés, külterjes területek gondozása

A vállalozási szerződés értelmében az előirányzati összegből 650.000 m² parkfenntartásba nem volt felület kaszálása, ill. 20.000 m² parlagfü-mentesítése valósult meg.

Burkolatok fenntartása

Az előirányzat fedezetet nyújtott 1.800 m² burkolt felületen a gyomnövények folyamatos sarabolására és gereblyezésére, valamint 25 m³ zöldhulladék elszállítására.

Zöldhulladék elszállítása

A vállalozási szerződés értelmében végzett parkfenntartási munkák - virágfelületek gondozása, cserjefenntartás stb.- során keletkezett 350 m³ zöldhulladékot, illetve a lakosság által felhalmozott zöldhulladékot folyamatosan szállítottuk el.

Szökőkutak üzemeltetése

A vállalkozási szerződésben foglaltaknak megfelelően az üzemindítás a műszaki tartalomnak megfelelően, próbaüzem beütemezésével megtörtént a 6 db szökőkút esetében. A rendszeres karbantartási munkák keretében a felmerült üzemi problémák folyamatosan kijavításra kerültek.

A szezon végén a Szolnoki Sportcentrum Nonprofit Kft. közreműködésével történt megszökőkutak téliesítése.

Kossuth tér zöldterület ápolása

A megkötött szerződés alapján a Kossuth téren 360 m² egynyári virágágy beültetését és gondozását láttuk el. A tér öntözőrendszerét beüzemeltük és folyamatosan karbantartottuk. 421 m² cserje- és 82 m² élő felület, 91 db díszfa 8 db dézsás növény folyamatos karbantartásáról 12 alkalommal gondoskodtunk. A feladatellátás során keletkezett 5 m³ zöldhulladékot elszállítottuk.

Rozárium zöldterület ápolása

A Szolnok „Rosarium” és Angol park zöldterület gazdálkodási és közterület tisztítási feladatai ellátása a Szolnoki Sportcentrum Nonprofit Kft. közreműködésével történik, az előirányzat átcsoportosításra került. A fennmaradó összegből az öntözők vízdíja került rendezésre.

Gyaloghíd hídfők zöldterületek ápolása

A Szolnok „Tiszavirág” gyalogos és kerékpáros híd és a hozzá kapcsolódó közterület zöldterület gazdálkodási feladatai és közterület tisztítási feladatai a „Munkalehetőség a Jövőért” Szolnok Nonprofit Kft., műszaki feladatai a Szolnoki Sportcentrum Nonprofit Kft. koordinálásával került ellátásra.

A feladatellátás során a Szapáry úti és Tiszaligeti hídfők zöldterületeinek ápolási munkái (pázsitgondozás, cserjemetszés, élőfenntartás, faápolás stb.), az öntözőrendszer üzemeltetése, a köztisztasági feladatok (kézi és gépi úttisztítás, síkosság mentesítés), a szökőkút működtetése, lift és országzászlóval kapcsolatos feladatok ellátása valósult meg.

Az előirányzat biztosítja továbbá a „Tiszavirág” gyalogos és kerékpáros hídhöz kapcsolódó létesítmények üzemeltetési költségeinek fedezetét.

Parkosítás

A város öntözőrendszereinek vízdíjai kerültek rendezésre. Parkrekonstrukciós terveket készítettünk a Szent Lélek tér, Megyeháza melletti sikátor, továbbá játszóterek felújítására vonatkozóan. Ezekon felül ez a tervezési alapegység lehetőséget biztosított a Széchenyi városrészben közterületi szépítési feladatok elvégzésére, utcabútorok vásárlására és kihelyezésére és kertészeti szaporító anyag beszerzésére.

Vízkárelhárítás

Az előirányzat különösen az Önkormányzat tulajdonában, kezelésében lévő csapadékvíz, ár- és belvízvédelmi létesítmények fenntartásával, üzemeltetésével kapcsolatos feladatok kiadásait tartalmazza. A vállalkozási szerződés értelmében kerültek ellátásra.

Csapadékvíz-elvezető rendszerek fenntartása

2015. évben megvalósult munkák:

- Görbeéri belvízcsatorna kotrása 1.066 fm hosszban,
- Tiszaliget hídfő vízmentesítés,
- Belvízcsatornák, árkok hulladékgyűjtés,
- 23/2015. (II.26.) közgyűlési határozat szerinti utcanév-táblák kihelyezése, az eltulajdonított Nemes Gerzson tábla pótlása.

A Vízpart krt.-on, a Sashalmi úton, a Hóvirág úton, a Boglárka úton, az Emese úton, Fazekas M. úton, a Gizella úton, Tarló úton, Alvégi úton, Aba-Novák úton, Téglagyári úton végeztünk árok rendezést az évben.

Árvízvédelmi létesítmények fenntartása

A Debreceni úti töltés mentett oldala (15.400 m²) és a Tiszaligeti körtöltés (115.950 m²) három alkalommal került lekaszállásra.

Belvízvédekezés

Az alábbi helyeken végeztünk belvízvédekezést, a belvízzel érintett területek mentesítése robbanómotoros szivattyúkkal történt. Az elszámolás üzemóra alapján történik.

1. Háromrózsa u.	2 óra
2. Selyem – Zsálya u.	8 óra
3. Vidra - Félcsizma u.	4 óra
4. Gyökér u.	21 óra
5. Bimbó u.	4 óra
6. Mogyoró u.	4 óra
7. TVM lakótelep	1 óra

Belvízvédelmi létesítmények üzemeltetése

Szolnok város területén telepített belvízvédelmi szivattyúk és hozzá tartozó létesítmények állapota megfelelő, a szivattyúk üzemképessége folyamatosan biztosított. Szükség szerint elvégezték a szivattyúk és műtárgyainak ellenőrzését, a lefolyók, átereszek, szűrők tisztítását. Az év végéig a felmerülő feladatokat a szerződött partnerünk elvégezte.

Eseti megrendelések

Ez évben a közbeszerzési hirdetmények feladásának költségeit, valamint a hatósági engedélyek igazgatási szolgáltatási díját kifizettük. Utcabútorok és forgalomterelő eszközök

beszerzése történt meg. Folyamatosan rendeztük a közkifolyók és a játszóterek öntözésének vízdíj számláit. Megrendelésre kerültek a megrongált autóbuszváró pavilonok üvegezése, melyet a kivitelező el is végzett.

Köztisztaság

Az előirányzat különösen a helyi közutak és közterületek kézi és gépi úttisztítási, téli hó- és síkosság mentesítésével, valamint a közterületeken elhagyott hulladékok elszállításával kapcsolatos feladatok kiadásait tartalmazza.

Téli hómunka

2015. évben az alábbi feladatok valósultak meg: összesen 178 m³ síkosság-mentesítő anyag felhasználásával 233 óra kézi hóeltakarítás, a járdákon 68,9 óra gépi síkosság-mentesítés, az utakon 37 óra gépi síkosság-mentesítés.

113 óra munkavégzés történt tehergépjárművel kézi hó eltakarítás biztosításához.

A díszburkolattal ellátott területeken mindösszesen 20.600 m²-en zeolitos síkosság-mentesítés történt.

A 2015. év január-február hónapokban enyhe téli időjárási viszonyok voltak jellemzőek (kevés szilárd halmazállapotú csapadék, enyhe hőmérséklet), melynek köszönhetően a fentiekben bemutatott műszaki tartalom szerint végeztük el a feladatot. A 2014. évi téli hómunkálatok fix költségének rendezése 2015. évben megtörtént.

Kézi-gépi úttisztítás

1. Gépi úttisztítás során kétoldali szegély miatt 2015. évben összesen 2200 km útszakasz tisztítása, valamint gépi járdatisztítás során 2.732.900 m² járdafelület takarítása történt meg. Útlocsolásra a nyári időszakban az átlagtól több alkalommal elrendelt hőségriadóknak megfelelően került sor 116 üzemórában.
2. Kézi úttisztítás során 2015. évben mindösszesen 1.850 munkaóra igénybevételére volt szükség. Útszegély kézi erővel való tisztítása 13,75 km-en valósult meg, illetve a belvárosban a kiemelt szegéllyel ellátott kerékpárutak (Baross G. u. – Szapáry u., Boldog S. I. krt.) takarítása történt meg heti két alkalommal.

Buszvárók tisztítása, graffitik, hirdetések, falragaszok eltávolítása

A tervezési alapegységen biztosított forrás terhére 80 m²-en végeztettük buszvárók tisztítását, graffiti mentesítést, ami 11 db buszvárót érintett.

Kossuth tér takarítása

A Kossuth tér takarítása téli időszakban 10 óra/hó, a nyári időszakban 49 óra/hó ütemezéssel történik. A beszámoló időszakában 471 óra munkavégzés valósult meg.

Illegális hulladék elszállítása

A hulladékkezelési közszolgáltató végzi a város közterületein az illegális hulladék lerakóhelyek felszámolását. Ezen tervezési alapegységen biztosított forrásból 1.198 m³ hulladék elszállítása és ártalmatlanítása valósult meg a tárgyidőszakban.

Temetőfenntartás

Az előirányzat az Önkormányzat tulajdonában lévő köztemetők fenntartásával, üzemeltetésével kapcsolatos feladatok kiadásait tartalmazza.

Önkormányzati kezelésű síremlékek, sírkertek gondozása

A Szolnok Megyei Jogú Város Önkormányzata által fenntartott 5672/6 hrsz-ú ravatalozóhoz tartozó urnatemető, Közéleti sírkert és Béke úti temető, valamint síremlékek jogszabályok szerinti üzemeltetése, valamint az ehhez kapcsolódó feladatok ellátásáról szóló, 2007. decemberében kelt, Szolnok Megyei Jogú Város Önkormányzata és a Szolnoki Lakóépület Üzemeltető Kft. között létrejött Kegyeleti közszolgáltatási szerződés értelmében az önkormányzati költségvetésben meghatározott keretösszeg felhasználásával került ellátásra az alábbi feladat.

A feladat műszaki teljesítése:

- A Kőrösi és Béke úti I. és II. világháborús hősi sírkertek, a szovjet hősi temető, a közéleti sírkert, a Verseghy síremlék körüli park, az 1848-as emlékművet övező zöldterület és az önkormányzati sírok fenntartása (folyamatos kaszálás, sövénynyírás, lombtalanítás) 4 alkalommal valósult meg.
- A gyöngykavicsos felületek egyszeri vegyszeres gyomirtását végeztük el 3.000 m² felületen.

Közvilágítás

Az előirányzat a közrendvédelem és közlekedésbiztonság érdekében a helyi közutak, közterületek megvilágításával, a díszvilágítással, ezen létesítmények üzemeltetésével kapcsolatos feladatok kiadásait tartalmazza.

Közvilágítás üzemeltetés

A közvilágítási lámpatestek (9.501 db) üzemeltetését, karbantartását, illetve a karácsonyi díszvilágítás leszerelését 2015. január 1-től a Sistrade-Zöld F. Szolnok Közvil Konzorcium látta el 2015. május 31-ig. 2015. június 1-től Sistrade-Zöld F. Szolnok Közvil-Üzemeltető Konzorcium látja el közbeszerzési pályázat alapján. A www.kozvilhiba.hu honlapon keresztül bejelentés és visszaellenőrzési lehetőségek segítik a munkánkat. A teljesítések folyamatosan történtek az év során. Megrendeltük a közvilágítás alkonykapcsolós kiépítését a hálózati engedélyes E.on Tiszántúli Áramhálózati Zrt-től, mely munkálat várhatóan 2016. évben fejeződik be. Közbeszerzési eljárást folytattunk le a megterveztetett utakon a közvilágítás kiépítésére, 40 db helyszínen lámpatest felszerelésére, 6 db gyalogátkelőhely

megvilágítására és 30 db gyalogátkelőhely szabványos megvilágításának megtervezésére, melyek pénzügyi teljesítése 2016. évben teljesül.

Közvilágítás villamos energia díja

Az MVM Partner Zrt. szerződés alapján 2014. november 1. és 2015. október 31. között biztosítja a közvilágítás energiaszükségletét 850 KW beépített teljesítményre, évi 4.000 üzemórában időarányosan. 2015. november 1. és 2016. október 31. közötti időszakban ismételten az MVM Partner Zrt.-től vásárolja Önkormányzatunk az villamos energiát a közvilágítás biztosításához.

Közvilágítás egyéb fenntartás

Megrendelésünk alapján a hálózati engedélyes E.on Tiszántúli Áramhálózati Zrt. végezte el 18 db trafóközvetben a közvilágítási kapcsolási rendszer módosítását, mely szerint 15 perccel korábban kapcsol be és 15 perccel később kapcsol ki a közvilágítás ezen trafóközvetekben. Kiépítettük a Magyar Golgota II. világháborús emlékmű díszvilágítását. Megrendelésre került a Pityó úti lakótelepen, a Bolt közön, a Tószegi úton és a Kertész úton közvilágítás kiépítésének tervezése. Megrendeltük továbbá a megrongált önkormányzati tulajdonú lámpatestek, oszlopok helyreállítását. Az év végéig a megrendelések és azok kifizetései teljesültek.

Állategészségügy

Az előirányzat az Önkormányzat feladatkörébe tartozó közegészségüggyel, állategészségüggyel, állatvédelemmel kapcsolatos feladatok kiadásait tartalmazza.

Lomb és karantén kártevők elleni védekezés

A Rátai és Társai Kár-Mentő Kft.-vel megkötött vállalkozási szerződés alapján 2x25 hektáron végezte el tavaszi lombkártevők elleni védekezést a Tiszaligetben és a TVM lakótelepen.

Szolnok Városi Állatotthon Alapítvány támogatása

Szolnok Megyei Jogú Város Önkormányzata 3/2015. (II.26.) számú közgyűlési határozatával döntött a Szolnok Városi Állatotthon Alapítvány működési célú támogatásáról tekintettel az alapítvány által végzett közhasznú tevékenységekre. Az alapítvány folyamatosan végzi a közterületekről a kóbor ebek befogását és megfigyelését. A gyepmester által 1,5 t állati tetem került begyűjtésre és elszállításra. A Szolnok Városi Állatotthon Alapítvány működési kiadásaira a 8.500 ezer Ft támogatás teljes mértékben kifizetésre került. Az alapítványnak a megítélt működési kiadásainak felhasználásáról 2016. május 31-ig kell elszámolnia.

Az Alapítvány a 2014. évi támogatás elszámolási és a 2014. évi beszámolási kötelezettségének eleget tett.

Állati tetemek begyűjtése

A SZATEV Zrt.-vel megkötött szolgáltatási szerződés alapján 1,5 tonna közterületről begyűjtött állati tetemet vett át és ártalmatlanított.

Patkánymentesítés közterületen

A Csóti-Pati Kft.-vel megkötött vállalkozási szerződés alapján a belváros és a Széchenyi lakótelep több pontján hajtott végre rágcsálómentesítést az alábbiak szerint: a Balogh B. u térségében, Városmajor u. 94. szám mögötti, Bartók B. u. végén lévő garázsok előtti, Galagonya és Bimbó u. közötti, Pólya T. u., Sebestyén krt. előtti és mögötti, Dr. Szana A. u. és a Zagyva gát közötti, Jósika u. 9-27. szám előtti és mögötti, Ispán krt. 11. szám előtti és mögötti, Nagy Imre krt. melletti, Templom u., Mártírok u., Vágóhíd u., Csaba út és a Cukorgyári buszforduló közötti közterületek, valamint a Tiszai hajósok tere, Jubileum tér és a Gábor Áron tér.

Eboltás, ebnyilvántartás és költségei

Az ebösszeírásra 2015. évben a rendelkezésre álló 1.000 ezer forint nem került felhasználásra, bár a 2014. évi ebösszeírás áthúzódott ez évre, de költségvonzata már nem volt.

Ebben az évben megsokszorozódott a bejelentések száma a Kossuth tér és környékén a galambok által okozott problémákkal kapcsolatosan, így felszabadult előirányzat terhére 716 ezer forint került felhasználásra a galambártalom visszaszorítására.

Állatorvosi ügyelet biztosítása

Megállapodás alapján hétvégeken és ünnepnapokon állatorvosi ügyelet biztosítását vállalta az Önkormányzat 2015.06.13-ától kezdődően. Ennek a forrását biztosította ez a tervezési alapegység.

Mezőgazdaság

Az előirányzat az Önkormányzat feladatkörébe tartozó mezőgazdasági feladatokkal kapcsolatos kiadásokat tartalmazza.

Szúnyoggyérítés költsége és szakértői díja

A Szemp-Air Légiszolgáltató Kft.-vel megkötött vállalkozási szerződések alapján a szúnyoggyérítés kivitelezésére - a rendelkezésre álló pénzügyi keret terhére - Szolnok és 15 település együttműködése keretében 450 ha területen légi biológiai 8.550 ha légi kémiai és 1.440 ha-on földi kémiai védekezés került elvégzésre. A fenti kivitelezési munkákból Szolnok területén 2x3.750 ha légi, kémiai 2x400 ha földi kémiai és 1x450 ha légi biológia védekezés történt Betyó János szakértő koordinálásával.

Az idei évben állami védekezési is történt 3 alkalommal 3.750 ha légi kémia és 400 ha földi kémia és 1 alkalommal 450 ha légi biológia Szolnok területén.

Az állami védekezés nagymértékben elősegítette a saját forrás felhasználásának csökkentését, amely megtakarítást eredményezett.

Egyéb városüzemeltetési kiadások

Az előirányzat az Önkormányzat feladatköréhez kapcsolódó szervezetek támogatásával, valamint az Önkormányzat ingatlanjainak energiagazdálkodási rendszerének működtetésével kapcsolatos kiadásokat tartalmazza.

Szervezetek támogatása

Szolnok Megyei Jogú Város Közgyűlése 71/2015. (III. 26.) számú közgyűlési határozatával 2015. évre 1.938 ezer Ft támogatásról döntött „Az Alcsi Holt Tiszáért” Közalapítvány részére. A támogatásról 2016. május 31-ig kell elszámolnia. A Közalapítvány a 2014. évi támogatás elszámolási és a 2014. évi beszámolási kötelezettségének eleget tett.

„Munkalehetőség a Jövőért” Szolnok Nonprofit Kft. önkormányzati támogatása

Szolnok Megyei Jogú Város Önkormányzata a 2015. évi költségvetésről szóló 3/2015.(II.26) önkormányzati rendeletben rögzítettek alapján a ”Munkalehetőség a Jövőért” Szolnok Nonprofit Kft.-vel a támogatási szerződés megkötésére került. A támogatási szerződés értelmében 46.000 ezer Ft összeget biztosított az Önkormányzat a társaság működési támogatására. 2015. év folyamán a támogatás összege kifizetésre került.

Polgári védelem

2015. évben a tervezési alapegységen lévő forrás nyújtott fedezetet a ”Munkalehetőség a Jövőért” Szolnok Nonprofit Kft. bevonásával a hőszigetelésekből adódó feladatok végrehajtására.

Energia kincstár üzemeltetése

Az Alfa-Nova Kft. – 2008. december 30-án létrejött Energetikai üzemeltetés szervezési és Vállalkozási szerződés alapján - végzi az energetikai rendszerek felügyeletét, ellátja ügyviteli feladatait és érdekeltségi alapon beavatkozásokat hajt végre. A 70/2015. (III.26.) számú közgyűlési határozatban foglalt átadott előleggel az Alfa-Nova Kft. elszámolt.

Szemünk Fénye Program “fűtéskorszerűsítés”, “világításkorszerűsítés”

A bérleti szerződés keretében önkormányzati nevelési, oktatási, egészségügyi funkciókat biztosító ingatlanok fűtéstechnikai létesítményeinek és világítástechnikai eszközeinek időarányos bérleti díját tartalmazza.

Térfigyelő rendszer működtetése

A Jász-Nagykun-Szolnok Megyei Rendőr-főkapitányság és Szolnok Megyei Jogú Város Önkormányzata között kötött megállapodás alapján a városban az Önkormányzat saját beruházásaként létrehozott digitális térfelügyeleti kamerarendszert a rendőrség működteti, így

elősegíti az Önkormányzat a közbiztonsági jellegű feladatának hatékonyabb ellátását. Az előirányzatból történt a Tiszavirág-híd monitoring rendszere és a térfigyelő rendszer karbantartása is. Új feladat volt a városőrző kamerarendszer telepítésének előkészítése, valamint a közlekedési baleset során megrongálódott térfigyelő csomópont újjáépítése.

Ebből a tervezési alapegységből kerültek kifizetésre a bérleti és energia díjak is, amelyek a kamera rendszer működésével kapcsolatosak.

2015. december 1-ig a kamerák száma 54 darabról 75 darabra változott, melynek következtében a karbantartás és energia költség várhatóan 2016. évben növekszik.

Önkormányzat és a Rendőrség Gyermekeinkért

Az "Önkormányzat és Rendőrség a Gyermekeinkért" című program támogatásáról szóló 23/1998. (I.22.) számú közgyűlési határozaton alapuló, Szolnok Megyei Jogú Város Önkormányzata és a Jász-Nagykun-Szolnok Megyei Rendőr-főkapitányság között megkötött együttműködési megállapodás alapján Szolnok város 2015. évi költségvetésében jóváhagyott 5.300 ezer Ft teljesítésre került.

KMKK Középkélet-magyarországi Közlekedési Központ Zrt. önkormányzati támogatása

Tárgyidőszakban a Közgyűlés 134/2014. (V.29.) számú határozata alapján 13.859 ezer Ft támogatás, továbbá a 156/2015. (VI.25.) számú közgyűlési döntés alapján 196.041 ezer Ft támogatás került kifizetésre.

Szolnok Megyei Jogú Város Önkormányzata a Magyarország 2015. évi központi költségvetéséről szóló 2014. évi C törvény 3. mellékletének I.5. pontja alapján pályázatot nyújtott be helyi közösségi közlekedés támogatására. A pályázaton a Nemzeti Fejlesztési Minisztérium KSZFO/19009-66/2015.-NFM számú támogatói okirat szerint Szolnok Megyei Jogú Város Önkormányzata 36.256 ezer Ft összegű támogatást nyert, mely összeg a Szolgáltató részére továbbutalásra került.

Egyéb városüzemeltetési feladatok

2014. évben jóváhagyott elektromos gyorstöltő kiépítése tárgy évben valósult meg, a kivitelezés költségei kifizetésre kerültek. A költségek egy részét az E.on Energiakereskedelmi Kft. vállalta, mely összeg átutalásra került az Önkormányzat részére. A Lengyel Antal téri ivóvíz vizgépészeti átalakítását elvégeztük.

Kötelező kéményseprőipari közszolgáltatás támogatása

A Belügyminisztérium a BMÖGF/19-22/2015. számú, és a BMÖGF/19-23/2015. számú Támogatói okiratában határozta meg a kéményseprő-ipari közszolgáltatás ellátására kijelölt közszolgáltató átmeneti ellátásért járó, közszolgáltatási díjból meg nem térülő indokolt költségeket, mely alapján a támogatói okiratokban meghatározott ütemezés szerint a támogatás a kedvezményezett Szolnok Megyei Jogú Város Önkormányzata részére

folyósításra került. Támogatási szerződések alapján a támogatás továbbutalásra került a kijelölt kéményseprő-ipari közszolgáltatóknak.

NHSZ Szolnok Közszolgáltató Nonprofit Kft. veszteségkiegyenlítés

A társaság vesztesége állami kiegyenlítés útján csak részben térült meg az év folyamán. A Földművelési Minisztériumtól kapott támogatás, valamint egyéb előre nem tervezett ügyletből befolyt bevétel kapcsán az előirányzott 55.000 ezer Ft-ból 29.000 ezer Ft folyósítására volt szükség.

M4 Autópálya Abony-Fegyvernek közműkiváltás

Együttműködési megállapodás alapján az M4 autópálya építése kapcsán érintett szakaszon közműkiváltásokat (meglévő nagynyomású víznyomóvezeték, szennyvíznyomó vezeték kiváltása) kellett végrehajtani az Önkormányzat tulajdonában lévő víziközműveken.

VÁROSFELJESZTÉSI FELADATOK

Egyéb városfejlesztési kiadások

A településrendezési terv 2014-ben is módosításra került. A munkák befejező része 2015. évre áthúzódott, a jóváhagyott tervek 2015. áprilisban készültek el. A Váterv '95 Kft. a jóváhagyott dokumentációkat a szerződésben foglaltak szerint leszállította, a végszámla, 2015 májusában kifizetésre került.

A településrendezési terv 2015. évi módosítása májusban kezdődött el, az egyeztetési dokumentáció elkészült, 2015. október 5-én leszállításra került. A szerződés szerinti első részlet átutalása 2015. novemberben teljesült. A végszámla kifizetésére a jóváhagyandó dokumentáció átvételét követően 2016. áprilisban kerül sor.

A településrendezési terv alapján mind hivatali, mind lakossági felhasználásra internetes lekérdező rendszer telepítésére kötöttünk szerződést a terv készítőjével a Váterv '95 Kft.-vel. A rendszer lehetővé teszi a lakosság részére az ingatlanokra vonatkozó településrendezési előírások közvetlen elérését, valamint az Építéshatósági Osztály számára a hiteles adatszolgáltatást. A rendszer telepítése, és a joghatályos állomány feltöltése 2015. áprilisban megtörtént, így a szerződés szerinti első összeg - 900 ezer Ft - 2015. júliusban kifizetésre került. A szerződés szerinti végösszeg kifizetésére a 2015. évi módosítások adatállományának a feltöltése után várhatóan 2016. májusban kerül sor.

Közterület megújítási nívó díj plakettjének elkészítése és a Tiszai hajósok terén történő elhelyezése kapcsán a megállapodás megkötésre került, a feladat 2015. decemberben megvalósult és kifizetése teljesült.

Épület homlokzat felújítása

A pályázat benyújtására felkért társasházi lakóközösségek a pályázati kiírásnak megfelelő műszaki tervdokumentációt és tervezői költségbeclést nyújtottak be. Bizottsági döntés

született az előirányzatban meghatározott összeg szétosztásáról, a támogatási szerződéseket megkötöttük. A Szapáry út 20. számú társasház részére a 7.000 ezer Ft, Szapáry út 28. számú társasház részére a 3.000 ezer Ft támogatás kifizetése teljesült. A társasházak a támogatásokat 2015. év során különböző okok miatt nem tudták felhasználni, ennek kapcsán az elszámolás határideje 2016. június 30.

HUMÁN SZAKFELADATOK CÉLELŐIRÁNYZATAI

Oktatási feladatok

Oktatási programok, rendezvények

A Kecskemét, Debrecen, Balatonfüred és Szolnok városok iskolai tehetséggondozás területén zajló együttműködés keretében több program került támogatásra.

Iskolai csoportok vettek részt különböző tanulmányi versenyeken többek között Tiszaföldváron, Mezőtúron, Kecskeméten, illetve Budapesten. Az Önkormányzat a diákok nevezési díjaihoz, illetve utazási költségeihez nyújtott támogatást.

A 2014/2015-ös tanévben az országos tanulmányi és szakmai versenyeken kimagasló eredményt elért 107 középiskolás diák és az őket felkészítő 86 tanár munkáját köszöntük meg a Városházán a több évre visszatekintő hagyomány szerint. Az elismerések átadását követően állófogadást szerveztünk. A diákokat és felkészítő pedagógusaikat virágcsokrokkal köszöntötte Szalay Ferenc polgármester úr.

A Városi Tanévzáró Ünnepszég keretében 25 fő számára Pedagógus Szolgálati Emlékérmeket, 31 főnek Díszoklevelet, illetve 8 fő számára állami kitüntetést adott át Szalay Ferenc polgármester úr a Szolnoki Galéria épületében megrendezett ünnepségen.

A szakmai feladatból a Jász-Nagykun-Szolnok Megyei Kereskedelmi és Iparkamara részére a X. Pelikán Kupa szervezésére támogatást biztosítottunk.

A Városi Középiskolai Ösztöndíj 2014/2015. II. félévi, illetve a 2015-2016. I. félévi részletét 50 fő részére kifizette az Önkormányzat.

A város köznevelési rendszerének működtetéséhez a MTESZ Jász-Nagykun-Szolnok Megyei Egyesület részére 154 ezer Ft-ot fizetett ki az Önkormányzat teremhasználati díjként a Varga Katalin Gimnázium óráinak megtartására, valamint a 11.342 ezer Ft-ot fordított kollégiumi feladatellátás biztosítására a Szolnoki Főiskola részére.

Czoka Bianka tanuló az Arany János Tehetséggondozó Program keretében 50 ezer Ft ösztöndíj-támogatást kapott az Önkormányzattól a Z-3/2011. (I.26.) számú közgyűlési határozat alapján.

Az ERIDANUS Oktatási Bt. számára 1.000 ezer Ft támogatást biztosított az Önkormányzat 2015. év végéig a hátrányos helyzetű cigány-roma származású gyermekek tanórán kívüli programjainak kidolgozására.

Egyházak támogatása

Az előirányzat terhére 6 egyházat támogattunk, összesen 2.800 ezer Ft összegben.

- Szolnoki Református Egyházközösség
- Belvárosi Római Katolikus Főplébánia
- Szolnoki Evangélikus Egyházközösség
- Szolnoki Görögkatolikus Egyházközösség
- Szolnoki Szandaszőlősi Római Katolikus Egyházközösség
- Magyarországi Metodista Egyház szolnoki körzet

A Szolnok Megyei Jogú Város Önkormányzata 2015. évi költségvetéséről szóló 3/2015. (II.26.) számú önkormányzati rendelet módosításában 98.800 ezer Ft összegű támogatást hagyott jóvá a közgyűlés a Hajdúdorogi Egyházmegye részére a Szent Tamás Görögkatolikus Óvoda és Általános Iskola működtetéséhez. 2015-ben a teljes támogatási összeg kifizetésre került.

Sport és ifjúsági feladatok

Szervezetek támogatása

- Szolnoki Sportcentrum Nonprofit Kft. támogatása

2015. évben kiutalt támogatások: 298.114 ezer Ft, ebből

- Szolnoki Sportcentrum Nonprofit Kft. működési támogatása (sportlétesítmények működtetése): 176.780 ezer Ft
- Utánpótlás-nevelési tevékenység és támogatása (Sportiskola működtetése): 72.950 ezer Ft,
- Egyéb sportszakmai tevékenység támogatása: 17.600 ezer Ft.

Működési feltételekhez szükséges fejlesztésekre 30.784 ezer Ft-ot fordított az Önkormányzat.

- Szolnoki Gyermek- és Ifjúsági Közalapítvány támogatása

Szolnok Megyei Jogú Város Közgyűlése szerződés alapján a Szolnoki Gyermek és Ifjúsági Közalapítvány részére 2015. évben 10.000 ezer Ft-ot biztosított működési támogatásként. 2015. I. félévben további 2.000 ezer Ft támogatást kapott az alapítvány a Viking-kikötő fenntartásának finanszírozására.

2015. júliusban a Szolnoki Gyermek és Ifjúsági Közalapítvány 2.335 ezer Ft támogatásban részesült a gyermekétkeztetéssel kapcsolatosan felmerülő költségek finanszírozására.

Sport rendezvények

Előzetesen be nem tervezett, hivatalba érkezett egyedi sportcélú kérelmekre, kiemelkedő eredményt elért sportegyesületek, illetve sportrendezvények támogatására 13.244 ezer Ft került kifizetésre (pl: Szolnoki Honvéd Ejtőernyős Sportegyesület, Szolnoki Hagyományörző Íjász Egyesület, Szanda „Focisuli” SE Utánpótlás-Nevelő Futball Club Szolnok, Szolnoki Olaj Kosárlabda Klub Kft., Szolnoki Vízilabda SC Kft., Új Lépés Fitness és Táncstúdió Sportegyesület, "Pátria" R-1 Postagalambsport Egyesület, stb.).

Ifjúságpolitikai feladatok

Az ifjúságpolitikai feladatok előirányzatot Szolnok Megyei Jogú Város Közgyűlése a többször módosított 3/2015. (II.26.) számú önkormányzati rendeletben 21.130 ezer Ft-ban állapította meg. 2015. december 31-ig összesen 19.928 ezer Ft került felhasználásra az alábbiak szerint:

- Szolnoki Városi Diákok Tanácsa, Szolnoki Gyermektanács működtetése, Új Nemzedék Központ programjai

Az Ifjúságpolitikai feladatok keretén belül a Szolnok Városi Diákok Tanácsa, a Szolnoki Gyermektanács működése során a diákok által szervezett programok, akciók költségei kerültek kifizetésre. Az Új Nemzedék Központ Szolnoki Irodája által szervezett programok költségei is ezen a tervezési alapegységen jelennek meg. Májusban a Tisza Moziban szerveztek a diákok BL-meccs közvetítést és a Szolnok Városi Diákok Tanácsa tagjainak szervezett tréningek, illetve a diákpolgármester választást és a diákközgyűlést megelőző felkészülését ezen tervezési alapegység támogatta.

- „Kedvenc Városom Szolnok” várostörténeti vetélkedő

Az Aba-Novák Agóra Kulturális Központban szervezte meg az Önkormányzat a „Kedvenc városom Szolnok” vetélkedő döntőjét. A középiskolásoknak meghirdetett várostörténeti vetélkedő döntőjén 11 csapat versengett az első helyért. A játékos, ám komoly szolnoki helyismeretet igénylő versenyt hagyományteremtő szándékkal indította el a város. A vetélkedő megszervezésére, illetve a csapatok díjazására 600 ezer Ft-ot fordítottunk.

- Kamasz-Tanya Gyermek és Ifjúsági Egyesület támogatása:

Szolnok Megyei Jogú Város Önkormányzata a Kamasz-Tanya Gyermek és Ifjúsági Egyesület részére a 2015. évi költségvetési rendelet alapján az egyesület működésének, valamint ifjúsági célú feladatainak ellátására 1.400 ezer Ft támogatást biztosított. A támogatás összege átutalásra került.

- Ádámok és Évák Ünnepe

2015. február 10-11-én hatodik alkalommal került megrendezésre az „Ádámok és Évák Ünnepe” elnevezésű program, idén „Arany balladák” címmel állítottak színpadra jeleneteket

a szolnoki középiskolás diákok. A 13 résztvevő csapat díjazására, és a különdíjként felajánlott egy napos kirándulás finanszírozására 644 ezer Ft-ot fordított az Önkormányzat.

- Végzős diákok köszöntése

A „Végzős diákok köszöntése” programra a 2015-ben érettségiző, illetve első szakmai vizsgát tevő 1.550 szolnoki középiskolás számára 1.200 ezer Ft értékben biztosítottunk ajándékokat.

- Nyári diákmunka

A „Diákok nyári munkája” programra a Szolnoki Gyermek és Ifjúsági Közalapítványnak 1.000 ezer Ft került átutalásra. Az összegből 2x20 tanuló egyhetes turnusokban végzett városszépítő kertészeti munkát.

- Nyári Napközis Tábor

2015. június 16. és augusztus 28. közötti időszak alatt átlagosan 120-180 fő szolnoki általános iskolás napközi ellátását biztosítja a Szolnoki Gyermek és Ifjúsági Közalapítvány.

Az alapítvány táborhelyein a teljes nyári szünet időszaka alatt a szervezeten érkező szolnoki diákok számára kedvezményes étkezést biztosítanak. A támogatás összege, 8.000 ezer Ft, átutalásra került.

- Szolnok Hazavár Ösztöndíj – Szolnoki Főiskola hallgatóinak támogatása

A Szolnok Hazavár Program 19 Szolnoki Főiskolás hallgatót támogat. A 2014/2015-ös tanév tavaszi szemeszterében, illetve a 2015/2016-os tanév őszi szemeszterében 510 ezer Ft-ot fordított erre a célra az Önkormányzat.

- Cozombolis Leonidasz Péter által szervezett nyári tábor hátrányos helyzetű fiatalok számára

Az Önkormányzat 377 ezer Ft-tal támogatta a szolnoki zenész által szervezett zenés tábort, melyben 25 szolnoki roma fiatal vett részt.

- Középiskolások 24 órás vetélkedője

Az Önkormányzat 2015. október 17-18-án szervezte meg a középiskolások hagyományos 24 órás vetélkedőjét a Szolnoki Széchenyi István Gimnázium Tornacsarnokában kb. 400 fő résztvevő fiatal számára.

Az Önkormányzat támogatta a Tesz-Vesz Ifjúsági és Gyermekalapítványt a 2015. évi Európai Eszközös Népi és Sportjáték Fesztivál megszervezésére. A Szolnoki Főiskola „PONT Ott Party” rendezvényét és a Szolnoki Főiskola „Tourist Police” programját.

A II. Rákóczi Ferenc Úti iskolában Street workout pálya kialakítására került sor.

Második alkalommal támogattuk az első osztályosok iskolakezdését egy tornafelszerelési csomaggal, amely nadrágot, pólót és egy tornazsákot tartalmazott.

Sport célú támogatás

- Kiemelt sportszervezetek támogatásai:
 - Szolnoki Olaj Kosárlabda Klub Kft. támogatásai: Támogatási szerződés, valamint szponzorációs szerzés alapján összesen 40.000 ezer Ft került kiutalásra.
 - Szolnoki MÁV Utánpótlás FC Kft. támogatására 40.000 ezer Ft került kifizetésre.
 - Szolnoki Vízilabda SC Kft. teljes támogatása 21.300 ezer Ft, átutalásra került.
 - Szolnoki MÁV Sportegyesület teljes támogatása 12.825 ezer Ft, kiutalása megtörtént.
- Egészségügyi, Sport, Turisztikai és Szociális Bizottság által jóváhagyott 22.400 ezer Ft összeg az alábbiak szerint került felosztásra, illetve kiutalásra:
 - 9.500 ezer Ft került kifizetésre a diáksport egyesületek, alapítványok felé. A Támogatási szerződések aláírásra kerültek, a kifizetés megtörtént.
 - Diákolimpiai versenyek rendezésére 2.500 ezer Ft került megtervezésre, melyből a Szolnoki Diáksport Egyesület működési támogatására 500 ezer Ft, valamint a Szolnoki Sportcentrum Nonprofit Kft. részére 2.000 ezer Ft került kifizetésre.
 - A Kővári Tamás Alapítvány az Egészséges Életért részére célzott támogatást biztosítottunk a 17. Szolnoki Sportjuniális rendezvényre 150 ezer Ft értékben.
 - Nem kiemelt sportszervezetek működési támogatásai összesen, mely összegek kifizetésre kerültek a táblázatnak megfelelő bontásban.

<i>Intézmény / szervezet</i>	Támogatott cél	Támogatási összeg
Szolnoki Főiskola Röplabda Klub és Sportiskola Sportegyesület	A röplabda sportág helyi működtetésére (ebből a Városi Sportcsarnok létesítmény használata 4.960.000 Ft)	6.760 ezer Ft
Közgép SE Szolnok Kajak-Kenu Klub	A kajak-kenu sportág helyi működtetésével járó sportági feladatok finanszírozásának céljára	1.500 ezer Ft
Tisza Evezős Egylet	Az evezős sportág helyi működtetésével járó sportági feladatok finanszírozásának céljára	1.340 ezer Ft
Banzai Kyokushin Karate Kai	A karate sportág működtetésével járó sportági feladatok finanszírozásának céljára	300 ezer Ft
Szolnoki Honvéd Sportegyesület (Műugró Szakosztály)	A műugrás sportág helyi működtetésével járó sportági feladatok finanszírozásának céljára	100 ezer Ft

Jász kun Volán SC	Az asztalitenisz sportág helyi működtetésével járó sportági feladatok finanszírozásának céljára	200 ezer Ft
Harc Klub Szolnok Thai Bokszt SE	A thai box sportág helyi működtetésével járó sportági feladatok finanszírozásának céljára	50 ezer Ft

Egészségügyi feladatok

Egészségügyi feladatok, programok támogatása

- *Egészségügyi rendezvények*

Szolnok Megyei Jogú Város Önkormányzata díjairól szóló 15/2010. (IV.30.) önkormányzati rendelet alapján került megrendezésre 2015. június 30-án a Kálmándi Mihály-díj átadó ünnepség. A díj odaítéléséhez, átadásához kapcsolódóan 447 ezer Ft került kifizetésre.

A „Szolnoki Bölcsődék Szolgálatáért” Emlékérem alapításával kapcsolatos együttműködési megállapodás elfogadásáról szóló 228/2011. (IX.29.) számú közgyűlési határozat alapján 2015. április 16-án került megrendezésre a „Szolnoki Bölcsődék Szolgálatáért” emlékérem átadó ünnepség. Az ünnepséghez kapcsolódó kiadások kerültek kifizetésre.

- *Egészségügyi Szakmai Program végrehajtása*

A város lakosai számára 2015. március 9. és 2015. március 13. között immár 9. alkalommal került megrendezésre a „Tiszta Szívvel Szolnokért” elnevezésű szűrőprogram, melynek keretén belül egy héten át, különböző helyszíneken vehettek részt a szolnoki lakosok szűrővizsgálatokon. A szűrőhéttel kapcsolatos eszközök beszerzésére, az egyéb kiadások és járulékaik fedezetét biztosította az előirányzat.

Szolnok Megyei Jogú Város Önkormányzatának támogatásával, a Szolnoki Iskolavédőnők Egyesületének közreműködésével 2015. február 23. és 2015. március 23. között 10. alkalommal került megrendezésre a Korosztályos Egészségnevelési Verseny a város általános iskoláiban. Az iskolákból 115 csapat 460 fővel nevezett a versenyre. A városi döntő megrendezésére 2015. március 30-án került sor a Szolnoki Kodály Zoltán Ének-zenei Általános Iskola és Néptánc Alapfokú Művészeti Iskola épületében. A verseny két fordulójának lebonyolítását finanszíroztuk ebből a tervezési alapegységből.

2015. október 18-án a Tiszaligeti Sportcsarnokban került megrendezésre a Családi Egészségnap, melynek keretében különböző sport és szabadidős programokon, bemutatókon, szűrővizsgálatokon vehettek részt az érdeklődők. A rendezvény megrendezésének költsége 1.820 ezer Ft volt, melyhez a Generali Biztosító Zrt. 600 ezer Ft-tal járult hozzá.

- *Jogszabályi előírásokon alapuló feladatok*

A tüdőszűrő vizsgálatokkal kapcsolatos adminisztratív feladatok megkönnyítése, illetve meggyorsítása érdekében, megbízási szerződés keretében a WEBhu Kft. „Tüdőszűrést nyilvántartó és kalkuláló rendszer”-t fejlesztett ki, melynek havi átalánydíja került kifizetésre. A fentieken túl az érintettek részére az „értesítés tüdőszűrő vizsgálaton való részvételre” elnevezésű nyomtatvány elkészítésének költségét fizettük ki.

- *Egyéb egészségügyi feladatok*

Azon 13. életévüket betöltő szolnoki lakóhellyel rendelkező leánygyermek részére, akiknek a törvényes képviselője kérelmezte az ingyenes HPV elleni védőoltást, Szolnok Megyei Jogú Város Önkormányzata a HPV elleni védőoltás biztosításáról szóló 29/2008. (IX.4.) önkormányzati rendeletben meghatározott módon védőoltást biztosított. A védőoltások ellenértékét a Hungaropharma Gyógyszerkereskedelmi Zrt. részére átutaltuk.

Az alacsony születési súllyal vagy idő előtt született újszülöttek részére az Önkormányzat 8/2015. (IV.1.) önkormányzati rendelet alapján Rotavírus elleni védőoltást biztosított. A védőoltásokat Hungaropharma Gyógyszerkereskedelmi Zrt.-n keresztül szereztük be, melynek kiegyenlítése megtörtént.

A Magyar Vöröskereszt Területi Szervezete által megrendezett Véradók Napi Ünnepséget ajándécsomagok vásárlásával támogattuk. A Hotel Tisza Kft részére a közkeletű működések biztosításához is nyújtottunk támogatást.

A Szolnoki Iskolavédőnők Egyesülete a Védőnői Szolgálat Centenárium Ünnepségének megrendezése céljából támogatásban részesült, mellyel Önkormányzatunk hozzá kívánt járulni a védőnők áldozatos munkájának elismeréséhez.

Két egészségügyi problémákkal küzdő személyeket tömörítő szervezet részére biztosítottunk támogatást összesen, melynek célja az egyesületek által szervezett karácsonyi ünnepség megrendezésének támogatása volt.

A Szív és Érendszeri Betegek Rehabilitációs Egyesülete működésének támogatásához, valamint az általa szervezett országos sporttalálkozó megrendezéséhez járultunk hozzá mindösszesen 1.800 ezer Ft értékben.

Az önkormányzat támogatást nyújtott a Hetényi Géza Kórházért Alapítványnak orvosi eszközpark fejlesztéséhez 500 ezer Ft értékben.

Az Európai Méhnyakrák megelőzési hét programsorozatához csatlakozva az Aba-Novák Agóra Kulturális Központban figyelemfelkeltő program megrendezésére került sor. A rendezvény megszervezéséhez az Önkormányzat 24 ezer Ft támogatást biztosított.

A 255/2008. (X. 21.) Kormányrendelet alapján a szépkorú lakosok köszöntését is támogattuk.

- *Újvárosi Humán Fejlesztési Program*

Szolnok Megyei Jogú Város Közgyűlése a 250/2014. (XI.27.) számú és a 26/2015. (II.26.) számú közgyűlési határozatával fogadta el az Újvárosi Humán Fejlesztési Program 2015. évi működtetésére vonatkozó javaslatot. A program működésével kapcsolatosan a tárgyidőszakban a Kornéliusz Háza Missziós Egyesület működési támogatására 800 ezer Ft, a Kornéliusz Háza Missziós Egyesület által működtetett Újvárosi Fejlesztési Iroda 2015. évi működési költségeinek támogatására 1.375 ezer Ft, valamint a Szolnoki Gyermekek- és Ifjúsági Közalapítvány részére a program megvalósítására 375 ezer Ft került kifizetésre.

Foglalkozás-egészségügyi feladatok

A Medi-Nos 2001. Kft.-vel kötött szerződés alapján történik a munkavállalók kötelező foglalkozás-egészségügyi ellátása.

Egészségügyi prevenciók feladatok támogatása

Az 59/2015. (VI.17.) SZEST bizottsági határozat alapján a szolnoki VIII. számú házi gyermekorvosi körzet működtetését vállalkozási formában végző Dr. Nagy Editnek a praxisok működésével kapcsolatosan felmerülő költségeit támogattuk.

Szociális feladatok

Kistérségi feladatok támogatása

Kistérségi feladatok szervezésére és a kistérségi társulás működésére, szociális és gyermekvédelmi feladatok ellátására 332.500 ezer Ft került kiadásra.

A Gondoskodás Házával kapcsolatos kiadások összege 4.645 ezer Ft volt 2015-ben.

Szolnok Megyei Jogú Város Önkormányzata a 186/2007. (VII.28.) számú közgyűlési határozat alapján a Szolnoki Kistérség Többcélú Társulása által biztosított szociális és gyermekjóléti alap- és szakellátás működtetéséhez nyújtott önkormányzati támogatást, amelynek átutalása megtörtént.

A központi orvosi ügyelet 2015. évi működtetésének támogatására 15.000 ezer Ft-ot biztosítottunk. A központi orvosi ügyeleti feladatok ellátásával kapcsolatosan közbeszerzési eljárás lebonyolításának költségét is tartalmazta az előirányzat.

A kistérségi fogorvosi ügyelet 2015. évi működtetésére 2.387 ezer Ft-ot fordítottunk.

Szociális feladatok, programok támogatása

- *Családok átmeneti otthonának bérleti díja*

A Családok Átmeneti otthonában a gyermekek védelméről és a gyámügyi igazgatásról szóló, 1997. évi XXXI. törvényben foglalt gyermekvédelmi szakellátás körébe tartozó átmeneti, bentlakásos, ellátást nyújtó elhelyezés biztosítása történik gyermekes családok számára a civil szervezettel megkötött ellátási szerződés, valamint Szolnok Megyei Jogú Város Közgyűlése

180/2000. (X.19.) számú közgyűlési határozata alapján. Az intézmény engedélyezett férőhely száma 40 fő. A bérleti díj átutalásra került.

- *Egyéb szociális feladatok*

A feladatokból az alábbiak kerültek felhasználásra 2015. évben:

- Téli krízis, ünnepekhez kapcsolódó kiadások támogatása,
- Különjázat biztosítása a KMKK Zrt. közreműködésével,
- Jelzőrendszeres házi segítségnyújtás támogatása,
- Mesevár Családi Napközi működési költségének támogatása,
- Idősek világnapi rendezvény támogatása,
- Bizalom Mentálhigiénés Egyesület, Contact Mentálhigiénés Egyesület, valamint a Széchenyi Tanoda költségeinek támogatása,
- Adorján Ildikó díjátadó ünnepség megrendezéséhez hozzájárulás,
- „Szülő fel!” Széchenyi Lakótelepért Egyesület támogatása,
- Pszichiátriai Betegek ellátása, hajléktalanok téli krízis ellátása, illetve rászoruló gyermekek részére 492 db ételcsomag kiosztása,
- Magyarországi Evangéliumi Testvér Közösség év végi ünnepségek támogatása,
- Intézményi idősek ünnepi támogatása,
- Én is vagyok! Mozgássérült Generációk Érdekvédelmi Egyesület mobil rámpa vásárlásához való hozzájárulás,
- Átmenetileg krízis helyzetbe kerültek étkezési támogatása,
- Nyári gyermekétkeztetés keretén belül 876 fő részére 37.668 adag étel biztosítása.

- *Fogyatékosok nappali ellátása*

A 2015. évi költségvetésben 2.500 ezer Ft-ot különítettünk el a fogyatékosok nappali ellátására, mely összeg maradéktalanul felhasználásra került. A Magyar Máltai Szeretetszolgálat ellátási szerződés keretében 24 fő fogyatékkal élő személy nappali ellátását biztosította.

Integrációs program

Szolnok Megyei Jogú Önkormányzata Integrációs Programjának Cselekvési Feladatterve a Halmozottan Hátrányos Helyzetű társadalmi réteghez tartozók életésélyeinek javítását célzó projektek támogatására szolgál. Az Integrációs Munkacsoport 2015. márciusi ülésén tárgyalta azon integrációs területeket, melyek prioritást élveznek a cselekvési feladattervben foglaltak közül.

Az Integrációs keret felhasználására (pl. Hátrányos helyzetű tanulók jutalmazása, Nyári Táborok költségeinek támogatása) az év második felében került sor.

- *Újvárosi Nyári tábor költségeinek támogatására*

A Szolnok Déli –iparterületén élő rászoruló családok tanköteles korú kiskorúinak szervezett ingyenes, nyári szabadidős programjainak támogatása valósult meg és ennek megfelelően a

tértésmentes gyermekfelügyeletet biztosító feltételek megteremtése és a programok költségeinek biztosítására fordították a támogatást.

- *VOKE Csomóponti Szabadidő Központ Nyári szabadidős tábor támogatására*

A támogatás a hátrányos helyzetű - kiemelten a cigány/roma fiatalok – szabadidős, különösen a nyári tanítási szünetben szervezett, sportolási és táboroztatási lehetőségekhez való hozzájárulásának javítására került felhasználásra.

- *Egyéb támogatások*

Az integrációs program keretén belül támogattuk a Roma Gasztronómiai Kulturális és Hagyományörző Egyesület részvételét a Szolnoki Gulyás Fesztiválon.

A hátrányos helyzetű tanulók elismerésére 650 ezer Ft-ot költöttünk, ünnepélyes köszöntésükre a Polgármesteri Hivatalban került sor.

A zenei és művészeti nevelés fejlesztésének támogatására 200 ezer Ft került kifizetésre a Szent Tamás Görögkatolikus Óvoda és Általános Iskola részére.

A „Közösségi szocializáció a Szandaszőlősi Tanodában” elnevezésű program működési költségeihez 202 ezer Ft-tal járultunk hozzá.

A társadalmi integrációt és az eltérő kultúrák együttélését támogató „gasztronómiai kiadvány” szerkesztésének és nyomdai költségeinek támogatásához járultunk hozzá, mely maradéktalanul átutalásra került a Magyar Gulyás Gasztro-Turisztikai Egyesületnek.

Civil és kábítószerügyi feladatok

- *Civil Stratégia és Cselekvési Program*

A Biztonságos szórakozóhely programhoz kapcsolódóan a Kortárs Műhely egyszeri vendéglátási, valamint a programban kiemelten közreműködő két fiatal részére történő vásárlási utalvány költségét fizettük ki a feladatból. Ezen túlmenően A Tizzaszülőért Egyesület által szervezett XI. Bicogó Maraton szervezési költségeihez, valamint a Bizalom Mentálhigiénés Egyesület által szervezett Lelki Elsősegély Telefonszolgálatok XXVIII. Országos Találkozója megvalósításához nyújtottunk támogatást.

A CONTACT Mentálhigiénés Konzultációs Szolgálat koordinálásában, a Szolnok Város Napja keretében hagyományosan megrendezésre került a Civil Kavalkád, melyhez az Önkormányzat 150 ezer Ft támogatást nyújtott. Az ÉN IS VAGYOK Mozgássérült Generációk Érdekvédelmi Egyesülete által kérelmezett 2 db mobil rámpa beszerzéséhez, valamint a Jász-Nagykun-Szolnok Megyei ILCO Egyesület rehabilitációs programja megvalósításához biztosítottunk támogatást tárgyidőszakban.

Egyéb kiadásként merült fel 2015. évben a Belügyminisztériumhoz benyújtott Bűnmegelőzési célú pályázat regisztrációs díja, a Gyermekvédelmi Egyeztető Munkacsoport ülés, illetve a Foglalkoztatási Egyeztető Munkacsoport ülés vendéglátási díja, valamint a Biztos Kezdet Gyerekház Egészségnapja gyümölcsvásárlása.

- *Városi drogstratégia megvalósítása*

Megbízási szerződés alapján 12 hónapon át havi 250 ezer Ft-ot fizettünk ki tárgyidőszakban a drogproblémák megelőzésének, kezelésének lehetőségeivel összefüggő költségeket az önkormányzati munka segítése kapcsán az Arhi-ment Stúdió Kft. részére.

A Kábítószerügyi Egyeztető Fórum üléseivel kapcsolatos, valamint a Biztonságos szórakozóhely programmal kapcsolatos étkezési, dekorációs kiadásokat, valamint a szociális marketing képzést vezető trénerek kiküldetési rész költségeit rendeztük a feladatból. A Kábítószerügyi Egyeztető Fórum ülésein alkalmanként 15 fő vett részt, a szociális marketing képzésen 22 fő volt jelen, a Szolnok Város Biztonságos Szórakozóhelye díjátadón pedig kb. 50 fő vett részt. A díjátadóval egybekötve került sor a Kampány a vandalizmus ellen vándorkiállítás megnyitójára és eredményhirdetésére.

Mészáros János szakember részére bruttó 159 ezer Ft, illetve az ezt terhelő járulékok kötelezettségvállalására került sor a Biztonságos szórakozóhely programhoz kapcsolódóan, melynek keretében 15 órás kommunikáció fókuszú kortárs gyakorlati képzés előkészítése zajlott 2015 végén, illetve 10 alkalmas önvédelmi képzés vette kezdetét. Az önvédelmi képzésen alkalmanként kb. 15 fő vesz részt, a kortárs képzés 2016 áprilisában zárul.

- *Civil Információs Centrum működésének támogatása*

A CONTACT Mentálhigiénés Konzultációs Szolgálat által működtetett Jász-Nagykunszolnok Megyei Civil Információs Centrum és Önkéntes Centrum 2015. évi támogatására 3.400 ezer Ft-ot költöttünk.

- *Városi Idősügyi Szervezetek Támogatása*

2015. évben 44 idősügyi szervezet működési támogatását utaltuk át 1.760 ezer Ft összegben. A Szolnoki Idősek Lapja 2015. évi 4 számának megjelenítése összesen 187 ezer Ft-ba került.

Idősek Világnapi ünnepség megrendezéséhez, a Korhatár Kiadó Kft. által kiadott Nyugdíjas Kalendárium, valamint a Városi Idősügyi Tanács záró ülésének megrendezési költségéhez járult hozzá az Önkormányzat.

- *KAB-KEF-14-2*

A 129/2014. (V.29.) számú közgyűlési határozat rendelkezett a KAB-KEF-14-2 kódjelű pályázat benyújtásáról és 150 ezer Ft önerő biztosításáról. Az áthúzódó jellegű pályázat célja a Szolnoki Kábítószerügyi Egyeztető Fórum (KEF) 2014/2015. évi működésének támogatása. A Nemzeti Család- és Szociálpolitikai Intézet által kiírt pályázaton 500 ezer Ft támogatást nyert az Önkormányzat 2014-ben. A pályázat keretén belül tárgyidőszakban 74 ezer Ft kifizetése történt meg az alábbiak szerint.

KEF tagoknak szóló szociális marketing képzés 2 előadójának kiküldetési költsége, két KEF tag mediációs továbbképzésének részvételi díja és útiköltsége, egy KEF tag Prezi tréningen történő részvételi díja, és egy KEF ülés vendéglátási költsége került kifizetésre a pályázatból, mely 2015. április 30-án lezárult.

- *KAB-KEF-15-A*

A 105/2015. (IV.30.) számú közgyűlési határozat rendelkezett a KAB-KEF-15-A kódjelű pályázat benyújtásáról és 150 ezer Ft önerő biztosításáról. A pályázaton az Önkormányzat 600 ezer Ft támogatást nyert 2015. évben. A pályázat célja a Kábítószerügyi Egyeztető Fórum 2015/2016. évi működési feltételeinek biztosítása.

Tárgyidőszakban az Útmutató sorozat eddig megjelent két kiadványának újra nyomtatására került sor 500-500 példányban. 125 ezer Ft –ot fizettünk ki a KEF 3 alkalmas szupervízió fókuszú szervezetfejlesztő tréningjének első alkalma után. A rendezvény szervezési költségei címen 60 ezer Ft-ot költöttünk, melynek keretében 15 fő ellátása volt biztosított a tréning alkalmával, valamint bérleti díjat fizettünk ki a helyszínt biztosító Tisza Mozi Kft. részére.

Ezeket felül 2 fő vett részt a Hősök tere tréningen, illetve ugyancsak 2 fő a Partners Hungary Alapítvány által szervezett mediációs konferencián, melynek részvételi költségeit az Önkormányzat biztosította.

A pályázat áthúzódó jellegű, felhasználása a 2016-os évben is folytatódik.

- *KAB-ME-14-C*

A 37/2014. (II.27.) számú közgyűlési határozat rendelkezett a KAB-ME-14-C kódjelű pályázat benyújtásáról és 225 ezer Ft önerő biztosításáról 2014. évben. Az áthúzódó jellegű pályázat célja a Szülői Műhely működtetése és a hozzá kapcsolódó programok megvalósítása, melyek elsősorban a Biztonságos szórakozóhely program üzenetét szeretnék kihangsúlyozni. A Nemzeti Család- és Szociálpolitikai Intézet által kiírt pályázaton 1 millió Ft támogatást nyert az Önkormányzat 2014-ben. Tárgyidőszakban 9 ezer Ft kifizetése történt meg egy Szülői Műhely ülés vendéglátási költségeként a pályázatból, mely 2015. március 31-én lezárult, elszámolása elfogadásra került.

- *KAB-ME-15-C*

A 106/2015. (IV.30.) számú közgyűlési határozat rendelkezett a KAB-ME-15-C kódjelű pályázat benyújtásáról és 225 ezer Ft önerő biztosításáról. A pályázat célja az Önkormányzat Szülői Műhely és Biztonságos Szórakozóhely programjához kapcsolódó részprogramok megvalósítása. Tárgyidőszakban 157 ezer Ft került kifizetésre a Nyárindító party megrendezésével kapcsolatban. A kifizetések célja plakátok, szórólapok készítése, hirdetési költség, valamint a rendezvény szervezésének megbízási díja volt.

A pályázat nem nyert, azonban az Önkormányzat által biztosított önerő fennmaradó összegét a Biztonságos szórakozóhely programjához kapcsolódóan használtuk fel, a pályázat eredeti céljának megfelelően. A programhoz kapcsolódó KEF ülés filmvetítési és vendéglátási költségeit, valamint ezek járulékait fizettük ki. A program kb. 20 főt ért el.

Szakembert bíztunk meg egy 10 alkalmas önvédelmi képzés, illetve 15 órás kommunikáció fókuszú gyakorlati képzés lebonyolítására, melynek kifizetése áthúzódik 2016. évre.

Vízpart krt. 3. tulajdonjogának megszerzése

Szolnok Megyei Jogú Város Önkormányzata - a 21/2015. (VI.29.) önkormányzati rendelet alapján - a Szolnok Vízpart krt. 3. számú ingatlan (Gondoskodás Háza idősek otthona) tulajdonjogának megszerzésére összesen 217.443 ezer Ft-ot költött. Ebből az alábbi összegek kerültek átutalásra:

- ajánlati biztosíték 18.000 ezer Ft,
- Ingatlanok, ingóságok vételára: 193.678 ezer Ft,
- Ingatlan adás-vétel ügyvédi díja 2.625 ezer Ft,
- Elektronikus Értékesítési Rendszer üzemeltetői jutaléka (vagyonelem 1%-a) 2.539 ezer Ft,
- tulajdoni lap igazgatási díja, mely 601 ezer Ft.

Közművelődési feladatok

Szervezetek támogatása

A Szolnoki Szimfonikus Zenekar Nonprofit Kft. 2015. évi előirányzata összesen 225.400 ezer Ft volt. 2015. december 31-ig a Szolnoki Szimfonikus Zenekar 70.600 ezer Ft állami és 115.000 ezer önkormányzati támogatást kapott. A szintén a Kft. keretein belül működő Szolnoki Bartók Béla Kamarakórus 24.800 ezer Ft állami, és 15.000 ezer önkormányzati támogatásban részesült.

Az Aba-Novák Agóra Kulturális Központ Nonprofit Kft. részére, a 2015. évre jóváhagyott 215.272 ezer Ft önkormányzati támogatást teljes mértékben átutalta az Önkormányzat.

A Szolnok Televízió Zrt. támogatására az Önkormányzat a 2015. évi költségvetésben 122.500 ezer Ft-ot hagyott jóvá. December 31-ig a teljes támogatási összeget átutaltuk a Zrt. részére.

Az Egyéb szervezetek támogatására elkülönített keretből a következő szervezetek támogatását biztosítottuk 2015. évben: Tisza Mozi Kft. (5.940 ezer Ft), Tisza Táncegyüttes Művészeti Egyesület (2.000 ezer Ft), Eső folyóirat (1.000 ezer Ft) és a Szolnoki Művészeti Egyesület (9.000 ezer Ft). Közművelődési érdekeltség-növelő támogatásra 899 ezer Ft-ot fordított az Önkormányzat.

A Szolnoki Szigligeti Színház Nonprofit Kft. számára 2015. évi működési támogatást – melyből az állami támogatás 246.525 ezer Ft - teljes mértékben átutaltuk.

Reptár Szolnoki Nonprofit Kft. végzi a RepTár, Szolnok város repülőmúzeumának üzemeltetési feladatait 2015. december 10-től. A társaság alapításához szükséges törzstőkéjének, valamint az időarányos működéshez szükséges támogatásának pénzügyi teljesítése megtörtént.

Közművelődési rendezvények

Az Önkormányzat a közművelődési rendezvények költségvetési keretéből számos rendezvényt, közművelődési színtér támogatott. Ezek közül néhány fontosabbat kiemelünk:

Az Önkormányzat támogatja:

- a XXIII. Szolnoki Zenei Fesztivált és a XIX. Őszi Szolnoki Művészeti Heteket,
- a XX. Örökség Világzenei Fesztivált,
- a X. Tiszavirág Fesztivált,
- a Néptáncfesztivált,
- az Éneklő Ifjúság Országos Minősítő Hangversenyt,
- a Szolnok és Balatonfüred közötti kulturális együttműködés programjait,
- a Szent Imre Művelődési Ház pünkösdi programjait,
- Simon Ferenc szobrászművész temetésének költségeit,
- a "Színezd át" rendezvény szervezését,
- Chiovini Márta lakásbérleti díját,
- a városi díjakhoz kötött egyéb kiadásokat,
- a Szolnoki Kodály Kórust,
- a Vivaldi Keresztény Kamarazenekart,
- a MÁV Férfikart,
- a magyar kultúra napi ünnepséget,
- a Megyei Jogú Városok Szövetségének segélyprogramját,
- a Parti-túra rendezvénysorozatot,
- a Bartók Béla Kamarakórus krakkói kórusversenyen történő részvételét,
- a Gyimesbükkért Egyesületet,
- a Partycage rendezvénysorozatot.

Kifizetésre került Verebes György képzőművészeti képviselő megbízási díja, a Holnap Városáért Díj regisztrációs díja, illetve számos, a hivatalba érkező, egyéb támogatási kérelem.

A Vasutasok Otthona Szolnoki Egyesület a Nyugati városrész Közösségi Házának üzemeltetését és működtetését is a közművelődési rendezvények terhére vállalta az Önkormányzat.

- *Hivatal által szervezett városi ünnepek*

B. Nagy Pál díszpolgári kitüntetésére szervezett ünnepség, a Katonazenekari Fesztivál, a Szolnoki Napi rendezvény és a díjátadó gála, a Városi Tanévnyitó ünnepség, illetve az egyéb díjakhoz kapcsolódó kiadások finanszírozására szolgált ez a tervezési alapegység.

Szolnoki Szigligeti Színház átalakulással kapcsolatos kiadások

A Szigligeti Színház Nonprofit Kft.-vé alakulásához kapcsolódó kiadásokra 39.248 ezer Ft-ot költöttünk 2015. december 31-ig.

SZOCIÁLIS ELLÁTÁSOK KIADÁSAI

Aktív korúak ellátása

2015. évben számos – a közfoglalkoztatásban résztvevő civil szervezetek, egyházi jogi személyű és egyéb vállalkozásoknak nyújtott támogatást szerződés alapján az Önkormányzat. A szervezetek által foglalkoztatottak (összesen 101 fő) munkabérének 10-30%-a került megtérítésre a beküldött elszámolásoknak megfelelően.

Települési támogatás

Az Önkormányzat települési támogatás összefoglaló néven biztosítja az Önkormányzat rendeletében szabályozott támogatásokat. A támogatásba beépültek a 2015. március 1-től megszűnő támogatási jogcímelek, úgy mint települési lakásfenntartási támogatás, a települési adósságcsökkentési támogatás, a települési gyógyszer-támogatás, a hulladékkezelési díjtámogatás, az egyedi térítési díjtámogatás és a kisgyermekes családok helyi tömegközlekedési támogatása.

Települési gyógyszer-támogatásra 89 fő, települési lakásfenntartási támogatásra 817 fő, települési adósságcsökkentési támogatásra 61 fő, hulladékkezelési díjtámogatásra 194 fő, kisgyermekes családok helyi tömegközlekedési támogatására havonta átlagosan 143 család volt jogosult a tárgyidőszakban.

Rendkívüli települési támogatás

2015. március 1-től az önkormányzati segílyt a rendkívüli települési támogatás váltotta fel. A támogatás a szociális helyzetük alapján nyújt segítséget a nehéz helyzetbe került szolnoki lakosok számára eseti jelleggel. Márciusi bevezetésétől kezdve a tárgyidőszakban 1.855 esetben került sor kifizetésre egyedi határozatok alapján.

„Házhoz visszük a szeretetet” program keretében évek óta támogatjuk a rászoruló szolnoki lakosokat szeretetsomag szétosztásával. 2015. évben 450 ezer Ft-ot fizettünk ki erre a célra.

Adósságkezelési szolgáltatás

Adósságkezelési szolgáltatás néven kerül tervezésre és elszámolásra az Önkormányzatnál az adósságcsökkentési támogatás. Igénylése, elszámolása egyszerre történik a jegyzői hatáskörben folyósított alanyi jogú lakásfenntartási támogatással. Új támogatás megállapítására 2015. március 1-t követően nincs lehetőség, de a korábban megállapított támogatások utalását biztosítja az Önkormányzat 2015-ben.

A szolgáltatók felé 67 fő részére nyújtott támogatást az Önkormányzat közüzemi tartozásaik rendezése céljából adósságcsökkentési támogatás jogcímen.

Köztemetés

A Szollak Kft. 64 esetben gondoskodott a szolnoki elhunytak eltemettetéséről, valamint itt kerültek elszámolásra a Szolnokon elhunyt nem szolnoki lakosok továbbszámlázott temetési költségei is.

Bursa Hungarica ösztöndíj

A szociális alapon elbírált Bursa Hungarica felsőoktatási ösztöndíj 219 nyertes pályázójának támogatását biztosította az Önkormányzat, valamint az ezzel kapcsolatos hirdetés költségei került kifizetésre a feladatról.

Méltányossági közgyógyellátás

Természetben nyújtott szociális ellátásnak minősül a közgyógyellátás. Szolnok Megyei Jogú Város Polgármestere 2015. tárgyidőszakában 18 fő részére állapított meg méltányosságból közgyógyellátást.

Egyedi térítési díjtámogatás

Egyedi térítési díjtámogatásban 41 család 59 gyermeke részesült. A támogatás mértéke a fizetendő térítési díj 25 vagy 50 %-a, védelembe vett gyermek esetén 100%-a.

Szervezetek támogatása

Az Esély a Díjhátralékosoknak Közalapítvány részére megállapított 2.000 ezer Ft a támogatási szerződésnek megfelelően teljesült a tárgyidőszakban.

Önkormányzati segély

2015. március 1-vel megszűnt az önkormányzati segély, helyét a rendkívüli települési támogatási támogatás vette át. A beszámolási időszakban 920 esetben történt kifizetés.

ALAPKörnyezetvédelmi Alap

A 135/2015. (VI. 22.) számú VÜB bizottsági határozattal módosított 58/2015. (III.23.) számú VÜB bizottsági határozat értelmében a Környezetvédelmi Alap 2015. évi felhasználása az alábbiak szerint került meghatározásra:

Kivágott fák pótlása, lakossági faültetési igények teljesítése, cserjék ültetése	3.700 ezer Ft
Oktatási-, nevelési intézmények, másodsorban a lakosság környezetvédelmi akcióinak, illetve az Önkormányzat által szervezett környezetvédelmi akciónapok, és az ezzel kapcsolatos nyertes pályázatok támogatása	157 ezer Ft

Hulladékgyűjtő edények javítása és új hulladékgyűjtő edények és kapcsolódó utcabútorok kihelyezése	1.459 ezer Ft
--	----------------------

A 2015. évben a meghatározott mindösszesen 5.316 ezer Ft összegű Alapból 5.175 ezer Ft felhasználása az alábbiak szerint történt:

A kivágott fák pótlására, lakossági faültetési igények teljesítésére a meghatározott teljes összeg felhasználásra került. A 3.700 ezer Ft összeg a facsemeték beszerzését, beültetését és az ezzel járó járulékos költségeket fedezte. Az összegből a 70 db facsemete került beszerzésre, melyből a Széchenyi városrészen éger, juhar, kóris, hárs, a Vasútállomásnál éger, a Pletykafaluban éger, a Belvárosban vadgesztenye, juhar, a József Attila úton éger faegyedek lettek eltelepítve.

Hulladékgyűjtő edények, utcabútorok javítására, illetve új kapcsolódó utcabútorok kihelyezésére 1.457 ezer Ft került felhasználásra, melyek főként buszmegállóknak, játszótereknek, Széchenyi városrészen, és a belváros frekvenciált területein kerültek kihelyezésre, valamint magában foglalja Baross u. – Szapáry u. utcabútorainak cseréjét is.

Az oktatási-, nevelési intézmények környezetvédelmi akcióinak támogatására 18 ezer Ft került felhasználásra. A rendelkezésre álló összegből az Önkormányzat által szervezett környezetvédelmi akciónapok lebonyolításához szükséges eszközök (hulladékgyűjtő zsákok, kesztyűk.) kerültek beszerzésre a "Munkalehetőség a Jövőért" Szolnok Nonprofit Kft. közreműködésével.

VÁROSPOLITIKA

Várospolitikai feladatok

A Várospolitikai feladatokról 2015. évben az alábbi teljesítések történtek:

- *Kiadványok, nyomdai munkák, film*

Meghívók, szórólapok, plakátok, oklevelek, Nőnapra köszöntő kártyák, molinók; Adatbázis online megjelenés; ROYAL Borház Európa Kft.– Szolnok város megjelenése; Közvélemény-kutatás a 18 év feletti lakosság körében; „Modern Városok Lapja” elnevezésű újság nyomdai előkészítés; Szt. Hubertus mise plakátok készítése; Tenyősziget iskoláról könyvkiadás; Nyugdíjasok Kalendáriumában és falinaptárban városi megjelenés, 100 példány vásárlása; Szekeres Bt. – Szolnokról készített film javítása; Dr. Csiky Imre díszkötetes könyvének vásárlása; BOOSTER-MÉDIA - városi megjelenés újságban.

- *Rendezvények támogatása*

Megyebál; Sajtó Napra Zounok István szobor 2 db kicsinyített mása; Rendőrség Napja alkalmából városi kitüntetésként police óra; EU Nap rendezvény kitelepülés; Május 1. Tiszaligeti rendezvény; Versenyekre serleg vásárlás; '56-osok kitüntetése, köszöntése; Szt. Hubertus mise közreműködés költsége; Szolnoki Gulyásfesztivál részvételi költsége.

- *Vendéglátás, fogadás, műsor, reprezentáció*

Magyar Sajtó Napja alkalmából állófogadás, műsorszolgáltatás; Március 15. Nemzeti ünnepünk alkalmából állami kitüntetésben részesültek köszöntése, fogadása; Szolnoki Olaj Kosárlabda Klub bajnoki fogadása; Príma Díj ünnepi gála állófogadása; Szolnok segít program ünnepi rendezvény; Polgármester Bál vendéglátás; Október 23. nemzeti ünnepünk alkalmából állami kitüntettek köszöntése, fogadása.

Munkaebéddel, vacsorával egybekötött üzleti találkozók.

- *Reprezentációs ajándékok, képek vásárlása.*

Óvodásoknak és hátrányos helyzetű gyerekeknek mikuláscsomag, Nyugdíjas Klubok rendezvényeire tombola tárgyak, torták vásárlása.

- *Egyéb*

Üvegre festett Szolnok címer vásárlása; Sajtófal – Szolnok város logójával; Szolnok Napján a Járműjavító nyílt napra polgárok szállítása; JÁSZ-EXPO-ra táncegyüttesek szállítása; Szolnoki Szimfonikus Zenekar koncertjére jegyek vásárlása.

Nemzetközi kapcsolatok

Az összeg felhasználása a következőképpen alakult:

Februárban Bengbuból (Kína) érkezett delegáció Szolnokra. Spanyolország Budapesti Nagykövete az év elején, márciusban Yuzából japán testvérvárosunkból diákokból és tanáraikból álló delegáció jött el, Ciprus Budapesti Nagykövete és Indonézia Budapesti Nagykövete érkezett Szolnokra. Májusban a China BBKA elnöke eljött Szolnokra delegációval. Május második felében Anhui tartományból (Kína) érkeztek vendégek. Június közepén Henan tartományból (Kína) látogatott hozzánk üzletemberekből és politikusokból álló hivatalos delegáció. A hónap végén pedig Anhui tartomány üzletember delegációja érkezett a városba. Júliusban, augusztusban és szeptemberben is Szolnokra jött Bengbuból üzletemberekből álló delegáció. Augusztusban a Kárpát-medence kenyeré rendezvényre Kárpátaljáról, Vajdaságból, Felvidékről és Erdélyből érkeztek vendégek. A Gulyásfesztiválra elfogadta meghívásunkat Reutlingen, Bielsko-Biala, Nagybánya, Sanmenxia és Eastwood testvérvárosunk. Szeptember közepén Anhui tartomány delegációja látogatott hozzánk. Október első hétvégéjén ünnepeltük Szolnok és Reutlingen 25 éves testvérvárosi jubileumát Szolnokon. Barbara Bosch polgármester asszony vezette 10 fős delegáció látogatott el hozzánk ebből az alkalomból. Japán magyarországi nagykövete is Szolnokra látogatott. Novemberben a China BBKA vállalat delegációja ismét eljött hozzánk. India nagykövete megtekintett egy kiállítást Szolnokon. Az izraeli nagykövet is eltöltött novemberben egy napot Szolnokon. A hónap végén pedig Riihimäki-ből, finn testvérvárosunkból jött Szolnokra polgármesteri delegáció. Decemberben hagyományokhoz híven ismét elhozták Reutlingenből a szolnoki gyermekotthon lakói részére a karácsonyi ajándékcsomagokat. Bielsko-Biala polgármestere a lengyel karácsony ünnepére delegációval Szolnokra érkezett december közepén.

Márciusban adománygyűjtést szerveztünk a Kárpátaljai Beregszász városban élő magyar testvéreinknek. Az adományokat Szabó István alpolgármester úr vitte ki és adta át Beregszász polgármesterének. Májusban Reutlingenben ünnepeltük Szolnok és Reutlingen 25 éves testvérvárosi kapcsolatát, amelyre polgármester úr vezetésével delegáció utazott ki. Június közepén Bielsko-Biala lengyel testvérvárosunk is megtartotta a Testvérvárosi Fesztivált, amelyen Fejér Andor alpolgármester úr vett részt. Szeptember végén Nagybányára utazott hivatalos delegáció a Gesztenyeünnepre. Decemberben A China BBKA vállalat meghívására delegáció utazott Kínába.

A nemzetközi vendégek részére akár delegációként érkeznek hozzánk, akár egy napos látogatás alkalmából fogadta őket a város vezetősége, amelyhez ajándékok szükségesek. Ezért reprezentációs ajándékok kerültek megvásárlásra, illetve folyamatosan történik ezek beszerzése az alkalomhoz illően. Szakmai anyagok fordítására, illetve a delegációk mellé anyanyelvi tolmácsok alkalmazása szükségessé vált.

Az előzetes tervezés mellett számos olyan vendég érkezett hozzánk, akiknek érkezése nem volt előre tudható. A reprezentációs adó a nemzetközi programokat érinti leginkább. A tervezési alapegység előirányzatát nagyon megterheli, amely előzetesen nem kalkulálható.

Városmarketing

A Szolnok Könyv (Múltidéző) megrendelésére 3.733 ezer Ft-ot fordított az Önkormányzat.

A város kiemelt rendezvényeinek, közterületeinek, folyóinak, hidainak kulturális értékeinek megőrkítésére, fotózására kötött Megbízási szerződés díja időarányosan kifizetésre került.

A szolnok.hu WEB oldal szerkesztése, fejlesztése, karbantartása, hírközlése szintén erről a feladatról kerültek kifizetésre.

A Magyar Gulyás Gasztró-Turisztikai Egyesület számára a XVII. Szolnoki Gulyásfesztiválhoz kapcsolódó kiadásokat, az Aba-Novák Kulturális Központ keretein belül működő Tourinform irodát is támogatta az Önkormányzat.

Szolnok Megyei Jogú Város Városmarketing stratégiájának elkészítésére 8.890 ezer Ft-ot fizetett ki a Ketzal Kft. részére.

Bűnmegelőzési és Közbiztonsági feladatok támogatása

2015. évben a tervezési alapegységről 1.300 ezer Ft került felhasználásra „Szolnok Város Közbiztonságáért” Közalapítvány támogatásaként a bűnmegelőzésben érintett szervezetek munkafeltételeinek javítására.

FEJLESZTÉSI KIADÁSOK

Út és járdaépítési program

A feladat műszaki szempontból 2014. évben befejeződött, 2015-ben kiegyenlítésre került a kivitelező 2. részszámlája, végszámlája, továbbá a műszaki ellenőr díja összesen 202.301 ezer Ft összegben.

Szolnok új tehermentesítő út létesítése

A projekt befejezési határideje 2015. december 31-re módosult, ennek megfelelően a megalapozó tevékenységek és megvalósíthatósági tanulmány számlái kiegyenlítésre kerültek 93.980 ezer Ft összegben. A beszámolási időszakban az igényelt 66.848 ezer Ft összegű támogatás is megérkezett, a projekt lezárult.

Agóra Terminál - a 21. század új fénye Szolnokon

A projekt fizikai befejezésére 2015. május 31-én sor került. A projekt keretében kötött szállítási szerződésnek megfelelően az IKT eszközök beszerzése megtörtént. A megvalósítással összhangban eszközbeszerzés mellett 2015-ben közbeszerzéshez, projekttevékenység ellátásához kapcsolódó költségek, hatósági díjak, banki költségek merültek fel. 2015-ben 198.893 ezer Ft támogatás folyósítására került sor.

"Két Kerékre Szolnok!"

A projekt keretében megkötött Vállalkozási szerződés szerinti kivitelezés 2015. június 21-én a műszaki átadás-átvételi eljárás lezárásával befejeződött. A kivitelezésre vonatkozó végszámla fordított ÁFA tartalma elszámolhatóságának biztosítása érdekében a projekt fizikai befejezésének módosítása tárgyában Támogatási szerződésmódosítási kérelemmel fordultunk a Közreműködő Szervezet felé. A Támogatási szerződés 5. sz. módosítása az Önkormányzat részéről 2015.06.29-én került aláírásra.

2015-ben a kivitelezéshez kapcsolódó 3. és 4. részszámla, a kerékpártárolók építése számlájának fővállalkozói önereje, valamint a projektlebonyolítói - nyilvánosság biztosítása, szemléletformálás - költség került kiegyenlítésre.

A Közreműködő Szervezet szállítói finanszírozás keretében a kivitelezés 3. és 4. részszámlájának, valamint a kerékpártámaszok számlájának fővállalkozói részre eső támogatástartalmát a kivitelezőnek folyósította.

A projekthez kapcsolódó záró elszámolás benyújtásra került a Közreműködő Szervezet részére, elfogadása megtörtént.

REPTár Szolnoki Interaktív Repülőkúzeum

A REPTár – Szolnoki Interaktív Repülőkúzeum országos jelentőségű vonzerő fejlesztése című projekt Támogatási szerződése 2012. november 28-án lépett hatályba. 2015-ben 3.256.691 ezer Ft kiadás teljesült, amely a repüléstörténeti kiállítótérre tervezett mőtárgyak restaurálása és kapcsolódó logisztikai feladatok ellátása, kivitelezés, eszközbeszerzés, projekt lebonyolítói feladatok, műszaki ellenőrzés, könyvvizsgálat, tervezés, közbeszerzés, jogi szolgáltatás, előzetes régészeti dokumentáció elkészítése, hatósági díjak címen került kifizetésre. 2015-ben 2.577.514 ezer Ft támogatás érkezett 100 %-os támogatási intenzitással.

A Széchenyi lakóváros rehabilitációja funkcióbővítéssel

A projekt fizikai befejezésére 2015. június 30-án került sor. A projekt keretében kötött Vállalkozási szerződésnek megfelelően a hurokutak, járdák, parkolók felújítása és bővítése, fórumok kialakítása és térfigyelő kamerarendszer kialakítás megtörtént. 2015. évben kiadásra került a Zöld Ház előtti tér dísz- és közvilágítás tervezése, műszaki ellenőrzés díja, valamint a projektmenedzsment, könyvvizsgálat és a programalap vezető feladatok időarányos költsége. 2015. december 31-ig 729.287 ezer Ft támogatás folyósítására került sor 100 %-os támogatási intenzitással.

Szolnok, Nyugati városrész szociális rehabilitációja

A Zöldfa utca 5. szám alatti ingatlanon 2015. februárjában befejeződött a Polgárőr központ épületének felújítása 16.490 ezer Ft összegben.

A pályázat keretében 100 %-ban támogatott elemként programalapok létrehozására került sor szolnoki nonprofit szervezetek számára. Önkormányzatunk 15 szervezettel kötött támogatási szerződést, az úgynevezett „mini-projektek” befejeződtek. A programalapok megvalósítása során 10.932 ezer Ft támogatás folyósítása történt meg 2015-ben a Kedvezményezettek felé.

A projekt megvalósítással összhangban műszaki ellenőrzéshez, projekttevékenységek ellátásához, közműfejlesztéshez, könyvvizsgálathoz kapcsolódóan merültek fel kiadások összesen 7.981 ezer Ft összegben 2015-ben. Támogatásként 19.194 ezer Ft lehívása történt meg.

A természettudományos oktatás fejlesztése a Varga Katalin Gimnáziumban

A projekt fizikai és pénzügyi zárása megtörtént. 2015-ben 102.502 ezer Ft kiadás teljesült, amelyből 64.710 ezer Ft összegben a projekt lebonyolítására létrejött keret megállapodás szerinti kiadásokat (projekt és szakmai monitoring szolgáltatás, pénzügyi vezetés, rendezvények szervezése, nyilvánosság biztosítása, digitális labornapló kidolgozása, infokommunikációs akadálymentesítés, kísérletek digitalizálása, szövegszerkesztés, nyomdai szolgáltatások, archiválás) egyenlítettük ki, 252 ezer Ft kiadásunk munkaszerződés szerinti összegben a projektmenedzsment díját tartalmazza.

A laboreszközök és mobil bútorok költségei és a könyvvizsgálat végzőmájája került kifizetésre.

2015. december 31-ig 27.678 ezer Ft összegű támogatás érkezett. A záró elszámolás benyújtásra került a Közreműködő Szervezet részére.

Természettudományi ismeretek oktatása korszerű eszközökkel és módszerekkel a Szolnoki Műszaki Szakközép- és Szakiskolában

A projekt fizikai és pénzügyi zárása megtörtént. 2015-ben 92.682 ezer Ft kiadás teljesült, amelyből 50.583 ezer Ft összegben a projekt lebonyolítására létrejött keret megállapodás szerinti kiadásokat (szakmai monitoring szolgáltatás, pénzügyi vezetés, rendezvények szervezése, nyilvánosság biztosítása, digitális labornapló kidolgozása, infokommunikációs akadálymentesítés, kísérletek digitalizálása, szövegszerkesztés, nyomdai szolgáltatások, archiválás) egyenlítettük ki. A laboreszközök, a kiegészítő IKT eszközök és mobil bútorok költségeire összesen 37.802 ezer Ft került kifizetésre, továbbá 189 ezer Ft munkaszerződés szerinti projektmenedzsmenti díjat és 517 ezer Ft projektasszisztens díjat egyenlítettünk ki. A projekt keretében 2.286 ezer Ft összegű kifizetés történt a projekt könyvvizsgálat végszámlájára. A tetőtér gázellátása megvalósításának ellenértéke 1.306 ezer Ft összegben került kiegyenlítésre.

2015. december 31-ig 26.042 ezer Ft támogatás folyósítása történt meg. A záró elszámolás benyújtásra került a Közreműködő Szervezet részére.

Önkormányzati tulajdonú belterületi utak fejlesztése

A projekt fizikailag és pénzügyileg is lezárult. 2015. I-III. negyedévében 224.618 ezer Ft kiadás teljesült, amely a kivitelezés és a műszaki ellenőrzés végszámláján kívül a projektmenedzsment és a könyvvizsgálat költségét tartalmazza.

A Közreműködő Szervezet 197.532 ezer Ft támogatási összeget folyósított Önkormányzatunk részére.

Szolnok, Móra Ferenc úti rendelő felújítása

A projekt keretében a rendelő épületének felújítása a vállalkozási szerződésnek megfelelően befejeződött, a műszaki átadás-átvétel és ezzel a projekt fizikai zárása megtörtént.

A tárgyidőszakban nyilvánosság biztosítása, tárgyi eszközök beszerzése, könyvvizsgálat került kifizetésre 1.688 ezer Ft összegben.

A Közreműködő Szervezet 3.349 ezer Ft támogatás folyósításáról intézkedett.

A projekt pénzügyi zárása, valamint azt követően annak a Közreműködő Szervezet általi záró ellenőrzése megtörtént.

A közvilágítás energiatakarékos átalakítása Szolnokon a Belváros, Déli ipartelep, Megyesi telep, Pletykafalu, Tallinn és a Vegyiművek Lakótelep városrészekben

A Támogatási szerződés 2013. december 23-án lépett hatályba. A projekt tervezett összköltsége 584.170 ezer Ft. A támogatás intenzitása 85 %. A Támogató a projekt

költségeinek saját forrás kiegészítéséhez vissza nem térítendő támogatást nyújtott 87. 625 ezer Ft összegben.

A projekt megvalósítása során a kivitelezési munkálatok befejeződtek. A projekt fizikai zárása 2015. november 30-án megtörtént. A beszámolási időszakban 576.928 ezer Ft került kifizetésre, mely magában foglalja a közbeszerzési feladatok lebonyolítását, a tájékoztatás és nyilvánosság, valamint könyvvizsgálat időarányos költségét, műszaki ellenőrzés, tervezés és kivitelezés díját. 2015. december 31-ig 565.375 ezer Ft támogatás folyósítására került sor.

A közvilágítás energiatakarékos átalakítása Szolnokon a Belváros Északi, és Déli részén, a Széchenyi városrészben, illetve a Tiszaliget, és az Üdülőterület környékén

A Támogatási szerződés 2013. december 23-án lépett hatályba. A projekt tervezett összköltsége 582.906 ezer Ft. A támogatás intenzitása 85%. A Támogató a projekt költségeinek saját forrás kiegészítéséhez vissza nem térítendő támogatást nyújtott 87. 436 ezer Ft összegben.

A projekt megvalósítása során a kivitelezési munkálatok befejeződtek. A projekt fizikai zárása 2015. november 30-án megtörtént. A beszámolási időszakban 574.951 ezer Ft került kifizetésre, mely magában foglalja a közbeszerzési feladatok lebonyolítását, a tájékoztatás és nyilvánosság, valamint könyvvizsgálat időarányos költségét, műszaki ellenőrzés, tervezés és kivitelezés díját.

2015. december 31-ig 564.909 ezer Ft támogatás folyósítására került sor.

Olimpiai válogatott és utánpótlás válogatott edzés-központ fejlesztése

A beszámolási időszakban a megtörtént a projekt fizikai és pénzügyi zárása. A beszámolási időszakban kifizetésre került a tervezés, a kivitelezés, projektmenedzsment költsége, az eszközbeszerzés-, valamint hatósági díj.

A Közreműködő Szervezet 94.215 ezer Ft támogatásösszeget folyósított Önkormányzatunk részére.

Iparosított technológiával épült lakóépületek korszerűsítése

A 2008. és 2009. évi Iparosított technológiával épült lakóépületek korszerűsítésével kapcsolatos kamat és tőketörlesztések 2015. évben esedékességkor megfizetésre kerültek, tőketörlesztés 91.238 ezer Ft, kamat 16.663 ezer Ft, együtt összesen 107.901 ezer Ft összegben.

Szervezetfejlesztés Szolnokon

A 2013. október 21-én aláírásra került Támogatási szerződés alapján a projekt kezdő időpontja: 2013. december 1., a fizikai befejezés napja 2014. december 31., amely megtörtént, a pénzügyi rendezés 2015. évre húzódott. A projekt megvalósításának összköltsége 39.667 ezer Ft 100 % támogatási intenzitás mellett. A beszámolási időszakban 19.929 ezer Ft került

kifizetésre, mely magában foglalja a szakmai szolgáltatások elvégzését, valamint a kötelező nyilvánosság biztosítását. 2015. évben 23.533 ezer Ft támogatás folyósítására került sor.

Projekt feladatok ellátása

A kiadások az Önkormányzat által tervezett feladatok előzetes vizsgálatával, források felméréseivel, támogatás igénylési lehetőségek felkutatásával, pályázatfigyeléssel, a pályázatok szakmai és műszaki előkészítésével, megírásával kapcsolatban felmerülő költségeket tartalmazzák 6.318 ezer Ft, továbbá egyes fejlesztések esetében projektmenedzseri feladatokat, adatszolgáltatási, illetve jelentéstételi tennivalók ellátását keretszerződés szerint 65.142 ezer Ft összegben. A tervezési sorról 16.555 ezer Ft kiadás a 2014. évben projekt előkészítési, projektmenedzseri és adminisztrációs feladatokra kifizetett előlegek összegének elszámolása miatt jelentkezői könyvelési tétel.

Jósika úti bölcsőde felújítása

A projekt a Támogatási szerződés szerint megvalósult, a pénzügyi teljesítések 2014. évben megtörténtek. A beszámolási időszakban jelentkező kiadás a 2014. évben projekt előkészítési, projektmenedzseri és adminisztrációs feladatokra kifizetett előleg összegének elszámolása miatt jelentkezői könyvelési kiadási tétel.

Térfigyelő kamerarendszer kiépítése

Önkormányzatunk Ebr42: 199084/2013. azonosító számon, A közbiztonság növelését szolgáló térfigyelő kamerarendszer kiépítése címmel nyert 46.349 ezer Ft támogatást 2014. év végén. A feladat fizikai megvalósítása 2015-ben megtörtént, a kivitelező számlája 45.391 ezer Ft összegben kiegyenlítésre került. A fel nem használt támogatás összege visszautalásra kerül.

Művésztelep régi épület északnyugati falának megerősítése

A feladat a megerősítési munkák költségét tartalmazza, amelynek pénzügyi rendezése a beszámolási időszakban történt meg.

Szolnok labdarúgó sportlétesítmény fejlesztése

A Tiszaligeti stadionfejlesztés keretében jelen projektben az északi és a keleti lelátók építése valósult meg. 2015 évben a projekt befejeződött, 494.978 ezer Ft kiadás teljesült, amely a kivitelezésen túl tartalmazza a lebonyolító, a műszaki ellenőr és a könyvvizsgáló díjait, használatbavételi engedélyezéshez kapcsolódó hatósági díjat, valamint kerítéselemek és egyéb eszközök költségét. A projekt záró kifizetési kérelmének elfogadása folyamatban van.

Tanulás és közösségfejlesztés - Komplex humán szolgáltatás hozzáférés biztosítása Szolnokon

A Támogatási szerződés szerint a projekt összköltsége 144.630 ezer Ft, melyből az Önkormányzat, mint Főpályázó elszámolható összköltsége 57.030 ezer Ft, 100%-os támogatási intenzitás mellett.

Felépült a Csillag Szolgáltató Pont, minden konzorciumi partner eleget tett a Támogatási szerződésben meghatározott feladatainak.

Kifizetésre kerül a kivitelező előleg és 1. részszámlája: 15.458 ezer Ft összegben. A projekt pénzügyi zárása 2015. december 31-én megtörtént. Záró kifizetési kérelem benyújtásra került, a Közreműködő Szervezet jóváhagyását követően folyósítják a támogatást.

Ravatalozó tetőszerkezet felújítása (áthúzódó)

A kiadás a tetőszerkezet felújítási munkáira 2014. évben adott 24.990 ezer Ft előleg elszámolása miatti számviteli (könyvelési) tétel.

Véső úti sporttelep fejlesztése

A Támogatási szerződés 2015. november 24-én megkötésre került, a szerződés szerinti támogatási előleg megérkezett. A projekt előkészítő munkálatai elkezdődtek, pénzügyi kifizetés nem történt.

"együtt-es-ély- a Szolnoki járás településeinek együttműködése az esélyegyenlőség biztosításában"

A 2014. évben benyújtásra került pályázatot a Támogató 2015. március 13-án kelt levele szerint támogatásra érdemesnek ítélte, melyre tekintettel a Támogatási szerződéskötés 2015. március 31-én megtörtént. A projekt összköltsége 21.678 ezer Ft, a támogatás intenzitása 100 %. A projekt fizikai zárása 2015. november 30-án megtörtént. 2015. évben összesen 19.054 ezer Ft került kifizetésre, mely összeg magában foglalja a szakmai megvalósítók (szakértők, esélyegyenlőségi koordinátor, szakmai vezető, projektmenedzser) megbízási díjait, az adatbázisok, tanulmányok, kiadványok elkészítését, valamint a rendezvényszervezési feladatok ellátását. A projekt keretében kötött szállítási szerződésnek megfelelően az informatikai eszköz beszerzése megtörtént. 2015. december 31-ig 7.214 ezer Ft támogatás folyósítására került sor.

Egyéb fejlesztési feladatok

A tervezési soron közbeszerzési szakértői díj és egyéb kisebb, projektekben el nem számolható kiadások - például tűzcsap építés, hőmennyiség mérő beépítés, hatósági engedély hosszabbítási díja stb. – szerepelnek.

Projekt tervezési feladatok

A 2014-2020. között megvalósítani tervezett kulcsprojektek tervezési feladatainak ellátására 31.026 ezer Ft, a tervezett beruházások műszaki koncepcióterveinek elkészítésére 6.731 ezer Ft kifizetése történt meg 2015-ben.

Duális és kooperatív képzések fejlesztése a Szolnoki Főiskolán

A Támogatási szerződés aláírására 2015. május 10-én került sor. A projekt konzorciumi szerződéssel valósult meg. A főkezdvezményezett a Szolnoki Főiskola volt. Szolnok Megyei Jogú Város elszámolható összköltsége 16.004 ezer Ft. Rendezvényszervezés (vállalkozói fórumok és pályaaorientációs szakmai napok) és vállalkozói információs kiadványok szerkesztése szerepelt az Önkormányzat feladatai között, melyeknek eleget tett, így a támogató 16.004 ezer Ft támogatást folyósított Önkormányzatunk részére.

„Út a Kiváló Gyermekszigetek felé!” – szakmai innováció a Szolnok Városi Óvodákban

A projekt fizikailag 2014.07.31-én lezárult, azonban a záró elszámolás jóváhagyására 2015. évben került sor, melyre tekintettel a Közreműködő Szervezet a korábban kiegyenlített, és elszámolásra benyújtott számlák alapján 2015. január és február hónapban 20.018 ezer Ft összegű támogatást utalt át az Önkormányzat részére.

LAKÁSGAZDÁLKODÁS KIADÁSAI

Lakásüzemeltetés

Az önkormányzati tulajdonban lévő 1556 db lakás (melyből 9 db lakás a Magyar Államtól a REPTár fejlesztés kapcsán átvett ingatlan) – 2015. december 31-i állapot szerint 1541 db lakás (97 kizárólag önkormányzati tulajdonú épületben: 692 db, a 121 vegyes tulajdonú társasházban: 849 db önkormányzati tulajdonú bérlakás) – üzemeltetésével kapcsolatos költségek kerültek ezen feladattól elszámolásra.

Közös költség

A társasházakban lévő önkormányzati tulajdonú lakásbérlemények után, a társasházi közgyűlési határozatoknak megfelelően megállapított közös költségek kerültek átutalásra.

Zöld Ház Társasház közös költsége

A 207/1999. (XI.18.) számú közgyűlési határozat rögzíti a fizetendő közös költség mértékét. Ennek megfelelően a közös költség mértéke a társasház biztonságos üzemeltetése érdekében 590,-Ft/m²/hó összeg, mely 2015. május 1-től (527,-Ft/m²/hó üzemeltetési költség és 63,-Ft/m²/hó felújítási alap) került megállapításra.

Karbantartás

Az önkormányzat tulajdonában lévő lakások állagromlásának megelőzése, az üzembiztonság érdekében indokolt munkálatok költségeinek fedezetét biztosítja.

Kezelési díj

A Szollak Kft.-vel kötött keretszerződés alapján 2015. évre megállapított lakásonkénti kezelési díj (2.976,-Ft/db/hó+ÁFA) teljesítésre került.

Közszolgálati Szálló üzemeltetése

A költségvetési szervek munkavállalói lakhatásának megoldását biztosítja (két épületben: Balogh Á. út 1. szám és Arany J. út 25. szám összesen: 27 lakás), mely az üzemeltetéssel kapcsolatban felmerült költségek fedezetét biztosítja.

Lakásfelújítás

Az üresen álló lakások felújítása tekintetében – mely a bérbeadóra tartozó berendezési tárgyak működő képességének biztosítására vonatkozik – 50.000 ezer Ft került meghatározásra, mely keretösszezből 2015. évben összesen 83 db lakás felújítása vált lehetővé (a lakás-felújítási program további folytatása mellett). Mindezek figyelembe vételével az előirányzat teljes egészében felhasználásra került.

VAGYONMŰKÖDTETÉS KIADÁSAI

Ingtalanvagyon biztosítása

Az elmúlt évben egyes beruházás, fejlesztés során számos új ingatlan és ingó vagyontárgy került be az önkormányzati vagyonbiztosításba, illetve a már biztosított vagyontárgyak magasabb biztosítási értéken kerültek bevonásra, így a kötvényekben szereplő biztosítási díjak összege is ezen fedezetbe vonásokkal együtt emelkedett.

2015-ben az alábbi ingatlanok, ingó vagyontárgyakat érintően a felújításokat, beruházásokat követően emelkedett meg a vagyontárgyak biztosítási díja:

- Szolnok Megyei Jogú Város Önkormányzatának tulajdonában lévő Szolnok, Karczag László utca 2. szám alatti, 9090/18 hrsz-ú (Zöld Ház) ingatlanon felújítási munkák fejeződtek be.
- A Varga Katalin Gimnáziumban, valamint a Szolnoki Műszaki Szakképzési Centrum Jendrassik György Gépipari Tagintézményében kialakított természettudományos laborok kerültek kialakításra, mely ingó vagyon beszerzést is jelentett.
- A Szolnok, Zöldfa utca 5. sz. alatt „Polgárőr Központ kialakítása” című pályázat kapcsán a Zöldfa utca 5. szám alatti ingatlan Önkormányzati tulajdonba került, az épület felújítását követően abban elhelyezésre került a Polgárőr Központ.
- A Szolnoki Sportcentrum Kft. hasznosításában álló Tiszaligeti sétány 2. szám alatti Tiszaligeti Stadion területén új létesítmény került megépítésre: Szolnoki MÁV FC stadion északi és keleti lelátó építése.
- A REPTÁR projekt kapcsán az Indóház úton kialakított beruházás során a kiállított repülő, valamint a beruházással érintett ingatlan bevonásra került az egységes vagyonbiztosításba.
- Szolnok városában a közvilágítás energiatakarékos átalakítása lezajlott két ütemben, illetve több helyen került elhelyezésre térfényelő kamera. A 2015. évi teljesítés 32.576 ezer Ft lett. A kifizetések egy része a vagyonbiztosítási kötvényeknek (általános és speciális) megfelelően történtek, illetve az egyes új vagyontárgyak fedezetbe vonása

során, és az egyes beruházások, felújítások során megvalósult fejlesztésekkel a már biztosított vagyontárgyak megemelkedett értékével keletkezett díjtételeket tartalmazza.

Ingatlanok üzemeltetése

A tervezett előirányzat felhasználása 2015. évben teljesült. A tervezési alapegységen tervezett összegből került kifizetésre az önkormányzati tulajdonú nem lakás célú helyiségek közüzemi költségei, valamint a társasházi közgyűléseken elfogadott közös költségek.

Helyiségek karbantartása

A tervezési alapegységből került kifizetésre a társasházaknak megfizetendő felújítási alap összege, valamint a halaszthatatlan hibaelhárítások és felújítási munkálatok költségei a nem lakás célú helyiségek vonatkozásában.

Vagyonhasznosítás előkészítése

A felhasznált keretből a vagyonértékesítés előkészítésére: értékbecslések, földmérési munkák, energetikai minőségtanúsítványok, az államtól ingyenesen átvételre kerülő ingatlanok, az önkormányzati projektekhez kapcsolódó telkek megszerzése, egyéb földhivatali eljárási díjak, szakértői díjak költsége, valamint a Takarnet használat költsége kerültek teljesítésre.

Alfa-Nova Kft. koncessziós beruházás és felújítás

A 2015. évi fejlesztések a Z-12/2015. (IV.30.) számú közgyűlési határozat alapján folynak műszaki ellenőrzés mellett. A munkákat az Alfa-Nova Kft.-nek a Z-55/2015 (XII. 10.) számú közgyűlési határozata értelmében 2016. március 31-ig kell elvégeznie.

VCSM Zrt. koncessziós beruházás és felújítás

A 2015. évi fejlesztések a Z-6/2015. (II.26.) számú közgyűlési határozat, a Z-8/2015. (III.26.) számú közgyűlési határozat, a Z-13/2015. (IV.30.) számú közgyűlési határozat, a Z-15/2015. (V.28.) számú közgyűlési határozat, a Z-34/2015. (IX.24.) számú közgyűlési határozat és a Z-44/2015. (X.29.) számú közgyűlési határozat alapján folytak műszaki ellenőrzés mellett.

Alfa-Nova Kft. távhő hátralék rendezése

Az előirányzat szerint 10.248 ezer Ft állt rendelkezésre a költségvetésben az Alfa-Nova Kft.-vel szembeni, tulajdonosi helytállási kötelezettségből adódó távhőszolgáltatási díjhátralék tartozás megfizetésére. A rendelkezésre álló összeg átutalásra került. Az Alfa-Nova Kft. által elszámolt és Önkormányzat által elismert távhőszolgáltatási díjhátralék – melynek összege a költségvetés tervezésének időszakában már ismert volt - a közgyűlés döntésének megfelelően egy összegben került kifizetésre tárgy év március 31-ig.

Víziközmű fejlesztési hozzájárulás visszautalása

A 2015. évi víziközmű fejlesztési hozzájárulásból finanszírozott fejlesztések a Z-13/2015. (IV.30.) számú közgyűlési határozat, a Z-34/2015. (IX.24.) számú közgyűlési határozat

alapján folytak műszaki ellenőrzés mellett. A munkálatok részben 2015. évben megvalósultak, de egy részük áthúzódik 2016. évre.

Szolnok Vízpart körút szennyvíz bekötővezeték építése

2015. évben nem történt teljesítés, a megvalósulás 2016. évben várható.

Ipari Park (Nemzeti Földalapnak) befizetése

Szolnok külterületén ipari park létrehozása céljából értékesített ingatlan kapcsán a Nemzeti Földalapkezelő Szervezet részére fizetett díj.

IGAZGATÁSI KIADÁSOK

2015. évben a Képviselők tiszteletdíjai, közfoglalkoztatottak és diákmunkások juttatásai és egyéb személyi jellegű juttatások összege és azok járulékai valamint az Önkormányzat működéséhez szükséges kiadások teljesültek.

Lakásgazdálkodás bevételei

Lakbérbevétel

2015. december 31-i állapot szerint a lakbérhátralékos állomány 30.564 ezer Ft. Lakbérhátralékos bérlők száma 649 db, végrehajtásra 140 db fizetési meghagyás került átadásra. Folyamatban lévő lakásbérleti felmondási per 28 db, végrehajtás alatt lévő jogcímnélküli (kilakoltatás) lakáshasználó 49 db. 2015. évben 262.275 ezer Ft lakbérbevétel teljesítésre került, mely egyrészt pénzügyi technikai okokra vezethető vissza.

Zöld Ház társasház bérleti díj

A 2015. ében 12.597 ezer Ft Zöld Ház társasház bérleti díj bevétel került teljesítésre.

Közzolgálati Szálló bérleti díj

A Közzolgálati Szálló bérleti díj bevétele a 2015. évben 3.289 ezer Ft volt.

Lakásértékesítés bevétele

Az önkormányzati tulajdonú lakásban élő bérlők részére történő lakásértékesítés folyamatban van, 15 bérlő esetében került sor szerződéskötésre (folyamatos lakásértékesítés mellett). Az előző évben megkötött bérlő által vásárolt lakások közül 1 db lakás vételárának befizetése húzódott át 2015. év I. félévére.

Az eladott lakásokon túl bevétel az előző években keletkezett hátralékok (törlesztő részletek) megfizetéséből is adódik. A 2015. évben 33.728 ezer Ft bevétel keletkezett.

Vagyonműködtetés bevételei

Sportcentrum Nonprofit Kft. bérleti díj

A 2015. évben 4.207 ezer Ft bevétel teljesült, a többletbevétel az előző évről áthúzódó befizetésből adódik.

Helyiségbérleti díjak

A 2015. évre tervezett bevételből 83.973 ezer Ft bevétel teljesült, a többletbevétel az előző évről áthúzódó befizetésből adódik, mely pénzügyi technikai okokra vezethető vissza.

Csarnok és Piac üzletekhez kapcsolódó vagyoni értékű jog

A 2015. évre tervezett csarnok és piac üzletek bérbeadásából származó bérleti díj bevételből 2015. évben 25.574 ezer Ft bevétel teljesült.

Szolnok Megyei Jogú Város Közgyűlésének 148/2012. (V.31.) számú határozata alapján az Ady E. úti, valamint a Széchenyi krt.-i piac 2012. július 1-től vagyonkezelésbe átkerült a SZOLLAK Kft.-hez. A vagyonkezelési szerződésnek megfelelően 2012. július 1-ét követő időszak bérleti díj bevétele közvetlenül a SZOLLAK Kft.-nél jelent meg. Szerződés szerint a Kft. a vagyonkezelői jog ellenértékét köteles az Önkormányzat részére átutalni, amely valójában a tervezett bérleti díj költségekkel csökkentett összegével azonos.

Földhaszonbérlet

A 2015. évi földhaszonbérlet bevételből 11.201 ezer Ft került teljesítésre. A bevétel a havonta fizetendő bérleti díjakból, az év végén egy összegben fizetendő bérleti díjakból tevődik össze. Az időarányos teljesítéshez képest a növekmény a folyamatban lévő állami beruházás, a Szolnok-Szajol Vasútvonal fejlesztéséhez kapcsolódó területbérletből adódik.

Egyéb vagyonhasznosítási bevételek, helyiségértékesítés

A 2015. évre tervezett előirányzatból 10.755 ezer Ft teljesült. A bevétel egyrészt az egyéb helyiség értékesítésből, valamint a hirdető-berendezések, reklámhordozók hasznosításából származik. Az éves előirányzattól történő eltérés a tervezett értékesítések kedvezőtlen alakulásából adódik.

Telekértékesítés

A telekértékesítésből teljesített bevétel áll egyrészt építési telkek, továbbá kisebb telek-kiegészítések értékesítéséből. Ebben az évben 6 db építési telek (Selyem út, Dió út, Nyár utca, Széchenyi krt.) és 2 db telek-kiegészítés (Bartók Béla, Hangos utca, Mártírok út) került értékesítésre. Folytatódott a Szolnok-Szajol Vasútvonal fejlesztéséhez kapcsolódó területrendezés, mely során egy önkormányzati tulajdonú területrész kisajátításra került. Egyes telekalakítások áthúzódnak a következő 2016-os évre.

Biztosítási díjak továbbszámlázása

A vagyomműködtetés kiadásai között szerepel az ingatlanvagyon biztosítása. Ezen soron kifizetett összegek egyrészt az egyes költségvetési szervek, gazdasági társaságok részére vagyonelembe, illetve hasznosításba adott ingatlan és ingó vagyon biztosítási díját tartalmazzák. Ezen biztosítási díjak a vagyonelembe, hasznosításba foglaltaknak megfelelően – havonkénti, negyedéves, éves bontásban - a költségvetési szervek, gazdasági társaságok részére továbbszámlázásra kerülnek, mivel a vagyonelemek továbbra is az Önkormányzati egységes vagyonelembe maradnak.

Az elmúlt évben a vagyonelembe bevont új vagyonelemek, valamint a korlátozottan forgalomképes vagyoni körből további vagyontárgyak hasznosításba, illetve vagyonelembe kerültek.

Egyéb bevételekSzűnyoggyérités

A Magyar Turizmus Zrt. részéről 4.000 ezer Ft támogatás került átutalásra. A térségi településektől a közösen folytatott védekezés finanszírozására 5.837 ezer Ft bevétel teljesült.

POLGÁRMESTERI HIVATAL KIADÁSAI**SZOCIÁLIS ELLÁTÁSOK KIADÁSAI**Aktív korúak ellátása

Az aktív korúak ellátása a hátrányos munkaerő-piaci helyzetű aktív korú személyek és családjuk részére nyújtott ellátás.

- Rendszeres szociális segély

Rendszeres szociális segélyre az a személy jogosult, aki munkaképességét legalább 67%-ban elvesztette, aki legalább 50%-os mértékű egészségkárosodást szenvedett, vagy akinek az egészségi állapota a rehabilitációs hatóság komplex minősítése alapján nem haladja meg az 50%-os mértéket, vagy vakok személyi járadékában illetve fogyatékosági támogatásban részesül és jövedelme, illetve családjában az egy fogyasztási egységre jutó jövedelem nem haladja meg az öregségi nyugdíj mindenkori legkisebb összegének 90 %-át.

2015. tárgyidőszakában átlagosan 310 fő részesült rendszeres szociális segélyben (állami finanszírozása 90%).

2015. március 1-vel a segély átkerült a járási hivatalokhoz, a feladaton a 2014. december, valamint a 2015. január és február havi jogosultság alapján kifizetett tételek szerepelnek.

- Foglalkoztatást helyettesítő támogatás

Foglalkoztatást helyettesítő támogatásra az a személy jogosult, akinél az alábbi együttes feltételek fennállnak. Az álláskeresési támogatás folyósítási időtartama - a kérelem benyújtását megelőző 1 éven belül – lejárt, vagy akinek esetében az álláskeresési támogatás folyósítását keresőtevékenység folytatása miatt (a folyósítási idő lejártát megelőzően) szüntették meg, (és a keresőtevékenységet követően álláskeresési támogatásra nem szerez jogosultságot) és jövedelme, illetve családjában az egy fogyasztási egységre jutó jövedelem nem haladja meg az öregségi nyugdíjminimum 90 %-át.

A beszámolási időszakban 1.372 fő részesült Foglalkoztatást helyettesítő támogatásban (állami finanszírozása 80%).

2015. március 1-vel a segély átkerült a járási hivatalokhoz, a feladaton a 2014. december, valamint a 2015. január és február havi jogosultság alapján kifizetett tételek szerepelnek.

Lakásfenntartási támogatás

A lakásfenntartási támogatás a szociálisan rászorult személyeknek, családoknak az általuk lakott lakás (vagy nem lakás céljára szolgáló helyiség) fenntartásával kapcsolatos rendszeres kiadásokhoz nyújtott hozzájárulás.

2015. január hónapban 1.241 fő részesült normatív alapon lakásfenntartási támogatásban, míg 2015. júniusban 712 fő, 2015. novemberben már csak 100 részesülhetett támogatásban, melyet a központi költségvetés 90%-ban támogat.

Adósságkezelési támogatás

Adósságkezelési szolgáltatás keretében 2015. március 1-től már nincs lehetőség új megállapításra, a meglévő jogosultság alapján folyamatos 2015-ben a kifizetés. A tárgyidőszakban 67 fő részére történt kifizetés alanyi lakásfenntartási támogatás jogcímen.

Óvodáztatási támogatás

A települési Önkormányzat jegyzője az óvodáztatási támogatásra való jogosultság kérelmére annak a szülőnek vagy családba-fogadó gyámnak állapítja meg, akinek gyermeke tekintetében a halmozottan hátrányos helyzet fennállását határozatával megállapította.

Óvodáztatási támogatásra 41 család 47 gyermeke volt jogosult 2015 I.-X. hónapban. A támogatást az állam 100%-ban finanszírozza.

Természetbeni gyermekvédelmi támogatás

A gyermekvédelmi támogatásra jogosultak részére történik megállapítás és kifizetés Erzsébet utalvány formájában. 2015. I. félévben csak a 2014. november havi ütem megigényelt, de fel nem használt támogatás visszafizetése jelent meg a kiadások között. 2015. második félévében

2 ütemben történt kifizetés utalvány formájában, az augusztusi ütem elszámolására 2015. december 10-ig került sor, míg a novemberi ütemmel 2016. márciusában kell elszámolnunk.

IGAZGATÁSI FELADATOK

2015. évben a Polgármesteri Hivatal dolgozóinak bér-, és a személyi jellegű kifizetései, azok járulékai valamint az egyéb dologi kiadások teljesültek.

**A Szolnok Megyei Jogú Város Önkormányzata tulajdonában álló gazdálkodó szervezetek
működéséből származó kötelezettségek és részesedések alakulása a 2015. évben**

adatok ezer Ft-ban

Sorszám	Gazdálkodó szervezet megnevezése	Részesedés mértéke (%-ban)	Részesedés összege (Jegyzet tőke)	Működésből származó kötelezettségek összege XII. 31- én
1.	SZOLLAK Vagyonkezelő Korlátolt Felelősségű Társaság	100%	15 960	422 699
2.	Szolnok Ipari Park és Logisztikai Szolgáltató Központ Szolgáltató, Üzemeltető és Fejlesztő Korlátolt Felelősségű Társaság	100%	1 226 260	497 527
3.	NHSZ Kétpó Korlátolt Felelősségű Társaság	15%	8 100	270 061
4.	NHSZ Zounok Zártkörűen Működő Részvénytársaság	51%	38 900	535 048
5.	NHSZ Szolnok Közszolgáltató Nonprofit Korlátolt Felelősségű Társaság	51%	21 110	563 608
6.	Szolnoki Szinfonikus Zenekar Nonprofit Korlátolt Felelősségű Társaság	100%	4 900	-
7.	Szolnoki Sportcentrum, Sportiskola és Sportszervező Szolgáltató Nonprofit és Közhasznú Korlátolt Felelősségű Társaság	100%	14 400	292 502
8.	Aba-Novák Agóra Kulturális Központ Nonprofit és Közhasznú Korlátolt Felelősségű Társaság	100%	3 000	24 418
9.	Munkalehetőség a Jövőért Szolnok Nonprofit és Közhasznú Korlátolt Felelősségű Társaság	100%	3 000	33 499
10.	Szolnok Televízió Zártkörűen Működő Részvénytársaság	100%	52 000	16 971
11.	Szolnok Városfejlesztő Zártkörűen Működő Részvénytársaság	100%	20 000	232 010
12.	Szolnoki Szigligeti Színház Nonprofit Kft.	100%	3 000	37 092
13.	RepTár Szolnok Nonprofit Kft.	100%	3 000	1 807
ÖSSZESEN		xxx	1 407 630	2 888 343

INFORMÁCIÓK
A 2015. ÉVI KÖLTSÉGVETÉS TELJESÍTÉSÉRŐL

Szolnok Megyei Jogú Város Önkormányzatának
gazdálkodását meghatározó adatok, mutatószámok 2014. és 2015. években

adatok ezer Ft-ban

Megnevezés	2014. évi tény	2015. évi tény
A település állandó lakosainak száma (fő) az év január 1-jén	72 934	72 548
Bevételi mérleg főösszeg	26 406 836	46 877 099
Ebből: Önkormányzati saját bevétel, melyből	5 720 368	6 132 250
<i>helyi adóbevétel</i>	5 718 763	6 131 162
Az egy lakosra jutó összes költségvetési bevétel	362,06	646,15
Az egy lakosra jutó saját bevétel	78,43	84,53
Az egy lakosra jutó helyi adóbevétel	78,41	84,51
Saját bevétel / Összes költségvetési bevétel (%)	21,66%	13,08%
Helyi adó bevétel / Összes költségvetési bevétel (%)	21,66%	13,08%
Kiadási mérleg főösszeg	23 709 448	44 730 497
Ebből: felhalmozási célú kiadás	3 613 761	7 737 465
Az összes költségvetési kiadásból a felhalmozási kiadás részaránya (%)	15,24%	17,30%
Az egy lakosra jutó költségvetési kiadás	325,08	616,56
Az egy lakosra jutó felhalmozási kiadás	49,55	106,65
Az Önkormányzat által fenntartott költségvetési intézmények száma	8	9
Ebből: részben önállóan gazdálkodó (db)	2	4
Az Önkormányzat által fenntartott költségvetési intézményekben foglalkoztatott alkalmazottak száma december 31-én (fő)	1 209,85	1 136,50

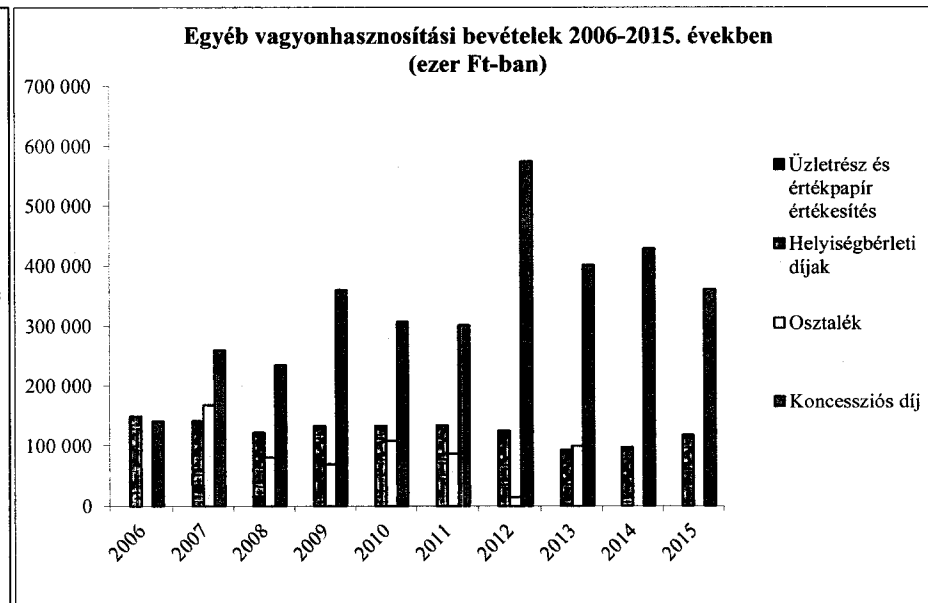
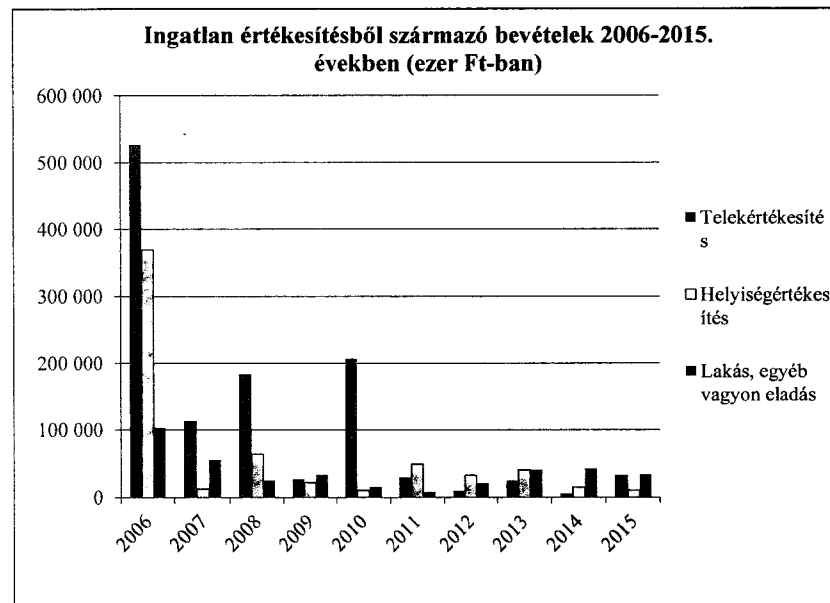
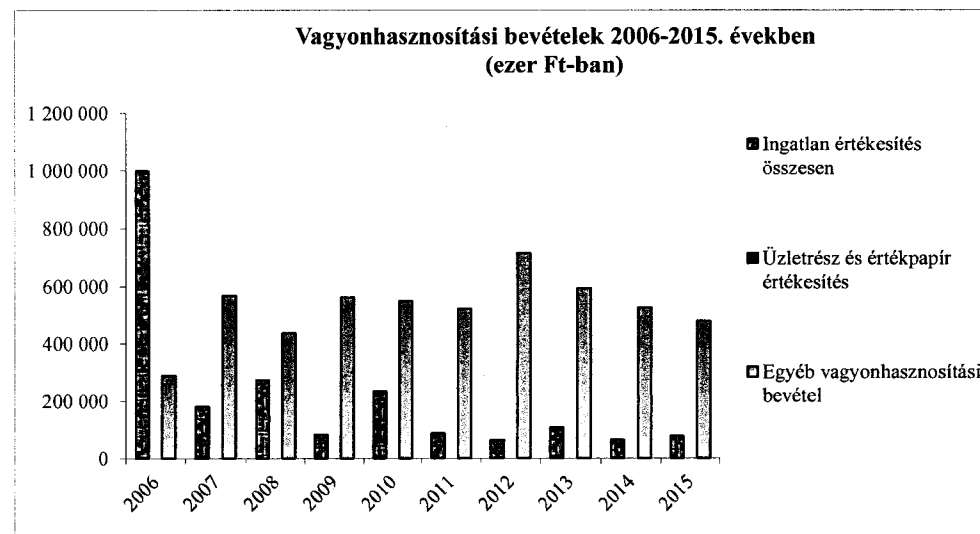
Szolnok Megyei Jogú Város Önkormányzatának vagyonhasznosításból származó bevételeinek összege 2006-2015. években

adatok ezer Ft-ban

Sorsz.	Megnevezés	T é n y									
		2006. év	2007. év	2008. év	2009. év	2010. év	2011. év	2012. év	2013. év	2014. év	2015. év
1	Telekértékesítés	526 673	113 110	183 192	26 873	206 890	29 273	9 889	24 948	5 996	32 276
2	Helyiségértékesítés	369 095	12 663	63 990	21 935	10 541	48 890	32 466	40 569	15 133	10 755
3	Lakás, egyéb vagyon eladás	103 392	54 978	25 305	33 423	15 746	8 342	21 257	40 968	42 831	33 728
4	Ingatlan értékesítés összesen (1+2+3)	999 160	180 751	272 487	82 231	233 177	86 505	63 612	106 485	63 960	76 759
5	Üzletrész és értékpapír értékesítés										
6	Vagyon értékesítés összesen (4+5)	999 160	180 751	272 487	82 231	233 177	86 505	63 612	106 485	63 960	76 759
7	Helyiségbérleti díjak	148 327	141 111	121 588	132 668	133 066	133 681	124 473	92 243	96 974	117 487
8	Osztalék		167 287	80 000	69 206	108 150	86 507	15 000	99 023		
9	Koncessziós díj	140 162	259 754	234 627	359 750	307 117	301 390	574 264	400 883	428 233	361 190
10	Vagyonhasznosítási bevételek mindösszesen (6+7+8+9)	1 287 649	748 903	708 702	643 855	781 510	608 083	777 349	698 634	589 167	555 436

Szolnok Megyei Jogú Város Önkormányzatának vagyonhasznosításból származó tényleges bevételeinek szerkezete 2006-2015. években

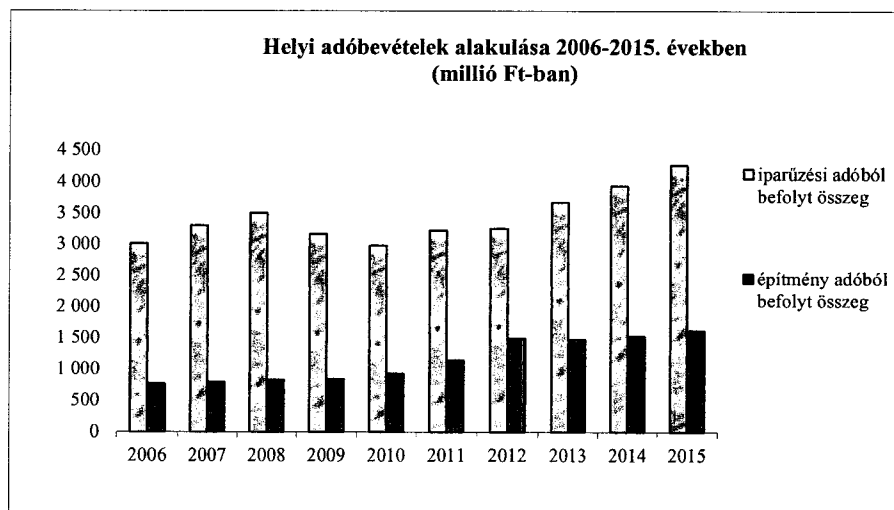
Sorsz.	Megnevezés	T é n y									
		2006. év	2007. év	2008. év	2009. év	2010. év	2011. év	2012. év	2013. év	2014. év	2015. év
1	Telekértékesítés	40,90%	15,10%	25,85%	4,17%	26,47%	4,82%	1,27%	3,57%	1,02%	6,00%
2	Helyiségértékesítés	28,67%	1,69%	9,03%	3,41%	1,35%	8,04%	4,18%	5,81%	2,57%	2,00%
3	Lakás, egyéb vagyon eladás	8,03%	7,35%	3,57%	5,19%	2,02%	1,37%	2,73%	5,86%	7,27%	6,00%
4	Ingatlan értékesítés összesen (1+2+3)	77,60%	24,14%	38,45%	12,77%	29,84%	14,23%	8,18%	15,24%	10,86%	14,00%
5	Üzletrész és értékpapír értékesítés										
6	Vagyon értékesítés összesen (4+5)	77,60%	24,14%	38,45%	12,77%	29,84%	14,23%	8,18%	15,24%	10,86%	14,00%
7	Helyiségbérleti díjak	11,51%	18,84%	17,15%	20,61%	17,02%	21,98%	16,02%	13,21%	16,46%	21,00%
8	Osztalék		22,34%	11,29%	10,75%	13,84%	14,23%	1,93%	14,17%		
9	Koncessziós díj	10,89%	34,68%	33,11%	55,87%	39,30%	49,56%	73,87%	57,38%	72,68%	65,00%
10	Vagyonhasznosítási bevételek mindösszesen (6+7+8+9)	100,00%	100,00%	100,00%	100,00%	100,00%	100,00%	100,00%	100,00%	100,00%	100,00%



Szolnok Megyei Jogú Város Önkormányzat helyi adóbevételeinek néhány adata 2006 - 2015. években

adatok millió Ft-ban

Megnevezés	T é n y									
	2006. év	2007. év	2008. év	2009. év	2010. év	2011. év	2012. év	2013. év	2014. év	2015. év
Iparüzési adó mértéke										
Törvényi szabályozás szerinti felső határ	2%	2%	2%	2%	2%	2%	2%	2%	2%	2%
Helyi rendelet szerint alkalmazott adókulcs	2%	2%	2%	2%	2%	2%	2%	2%	2%	2%
Építményadó mértéke										
Törvényi szabályozás szerinti felső határ	900 Ft/m ²	900 Ft/m ²	900 Ft/m ²	1.169 Ft/m ²	1.241 Ft/m ²	1.580 Ft/m ²	1.658 Ft/m ²	1.658 Ft/m ²	1.658 Ft/m ²	1.658 Ft/m ²
Helyi rendelet szerint alkalmazott adókulcs	900 Ft/m ²	900 Ft/m ²	900 Ft/m ²	900 Ft/m ²	990 Ft/m ²	990 Ft/m ²	990 Ft/m ²	990 Ft/m ²	990 Ft/m ²	990 Ft/m ²
Teljesült helyi adóbevétel	3 774	4 091	4 322	3 998	3 899	4 371	4 745	5 147	5 457	5 880
Iparüzési adóból befolyt összeg	3 009	3 298	3 497	3 161	2 979	3 224	3 255	3 669	3 932	4 258
Iparüzési adót fizetők száma (fő)	8 454	8 563	8 569	8 740	8 478	9 074	8 875	8 875	9 124	9 102
Építmény adóból befolyt összeg	765	793	825	836	920	1 147	1 490	1 478	1 525	1 622
Építmény adót fizetők száma (fő)	1 035	1 011	1 011	1 076	1 174	1 226	12 085	12 085	12 909	12 973



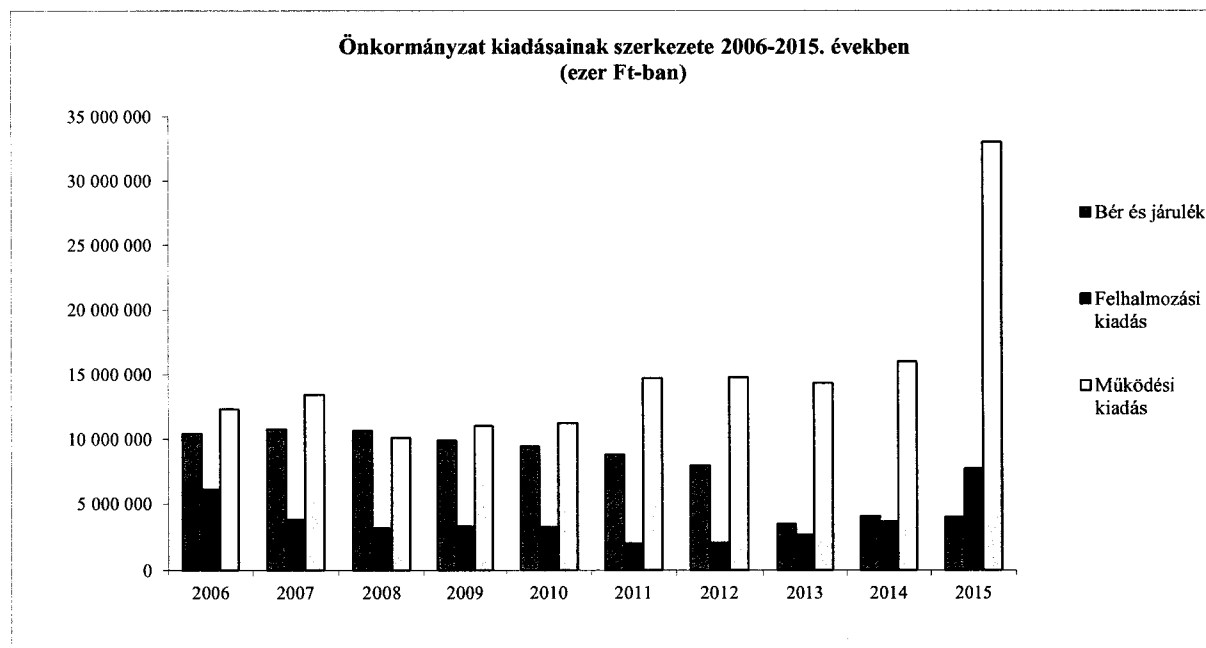
Szolnok Megyei Jogú Város Önkormányzata kiadásai összesen 2006-2015. években

adatok ezer Ft-ban

Megnevezés	T é n y									
	2006. év	2007. év	2008. év	2009. év	2010. év	2011. év	2012. év	2013. év	2014. év	2015. év
Bér és járulék kiadások	10 414 965	10 759 459	10 624 610	9 901 914	9 433 873	8 805 131	7 944 432	3 457 460	4 067 218	3 949 998
Felhalmozási kiadás	6 084 835	3 766 325	3 122 788	3 277 335	3 208 365	1 989 693	2 049 150	2 631 592	3 613 761	7 737 465
Működési kiadás	12 309 215	13 436 957	10 108 266	10 995 335	11 227 862	14 704 668	14 776 522	14 349 218	16 028 469	33 043 034
Kiadások összesen	28 809 015	27 962 741	23 855 664	24 174 584	23 870 100	25 499 492	24 770 104	20 438 270	23 709 448	44 730 497

Szolnok Megyei Jogú Város Önkormányzata kiadás összetételének aránya 2006-2015. években

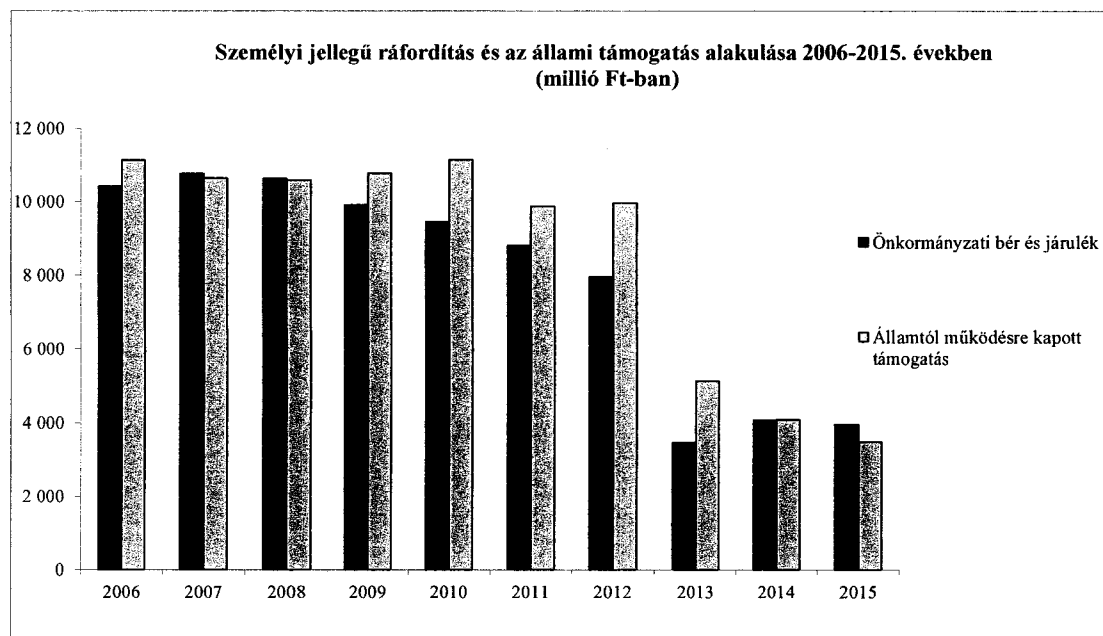
Megnevezés	T é n y									
	2006. év	2007. év	2008. év	2009. év	2010. év	2011. év	2012. év	2013. év	2014. év	2015. év
Bér és járulék kiadások aránya	36,15%	38,48%	44,54%	40,96%	39,52%	34,53%	32,07%	16,92%	17,16%	9,00%
Felhalmozási kiadások aránya	21,12%	13,47%	13,09%	13,56%	13,44%	7,80%	8,27%	12,88%	15,24%	17,00%
Működési kiadások aránya	42,73%	48,05%	42,37%	45,48%	47,04%	57,67%	59,66%	70,20%	67,60%	74,00%
Összesen	100,00%	100,00%	100,00%	100,00%	100,00%	100,00%	100,00%	100,00%	100,00%	100,00%



Az összes bér- és járulék kiadás aránya az államtól működésre kapott támogatáson belül 2006-2015. években

adatok millió Ft-ban

Megnevezés	2006. év	2007. év	2008. év	2009. év	2010. év	2011. év	2012. év	2013. év	2014. év	2015. év
Önkormányzati bér és járulék kiadások	10 415	10 759	10 625	9 902	9 434	8 805	7 944	3 457	4 067	3 950
Államtól működésre kapott támogatás	11 129	10 638	10 579	10 769	11 145	9 865	9 957	5 135	4 087	3 484
Arány %	93,58%	101,14%	100,43%	91,95%	84,65%	89,26%	79,79%	67,33%	99,52%	113,00%



Intézményi kiadások részletezése az Önkormányzat kiadásából 2006-2015. években

adatok ezer Ft-ban

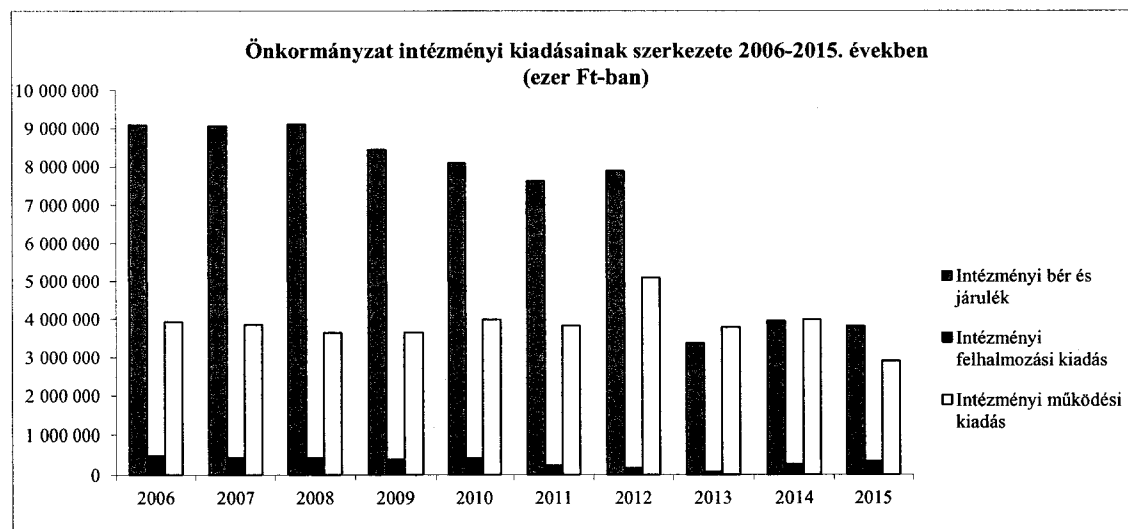
Megnevezés	T é n y									
	2006. év	2007. év	2008. év	2009. év	2010. év	2011. év	2012. év	2013. év	2014. év	2015. év
Kiadások összesenből										
Intézményi bér és járulék kiadások	9 080 532	9 055 720	9 096 057	8 439 387	8 088 922	7 613 899	7 884 921	3 370 489	3 949 523	3 808 419
Intézményi felhalmozási kiadás	464 522	428 457	421 082	377 056	408 797	226 023	160 606	74 291	255 717	335 703
Intézményi működési kiadás	3 930 166	3 852 845	3 646 382	3 652 905	3 982 805	3 832 984	5 086 423	3 786 531	3 988 736	2 902 550
Intézményi kiadás összesen	13 475 220	13 337 022	13 163 521	12 469 348	12 480 524	11 672 906	13 131 950	7 231 311	8 193 976	7 046 672

Intézményi kiadások összetételének aránya 2006-2015. években

Megnevezés	T é n y									
	2006. év	2007. év	2008. év	2009. év	2010. év	2011. év	2012. év	2013. év	2014. év	2015. év
Kiadások összesenből										
Intézményi bér és járulék kiadások	67,39%	67,90%	69,10%	67,68%	64,81%	65,22%	60,05%	46,61%	48,20%	54,00%
Intézményi felhalmozási kiadás	3,45%	3,21%	3,20%	3,02%	3,28%	1,94%	1,22%	1,03%	3,12%	5,00%
Intézményi működési kiadás	29,16%	28,89%	27,70%	29,30%	31,91%	32,84%	38,73%	52,36%	48,68%	41,00%
Intézményi kiadás összesen	100,00%	100,00%	100,00%	100,00%	100,00%	100,00%	100,00%	100,00%	100,00%	100,00%

Az összes kiadáson belül az intézményi kiadások aránya 2006-2015. években

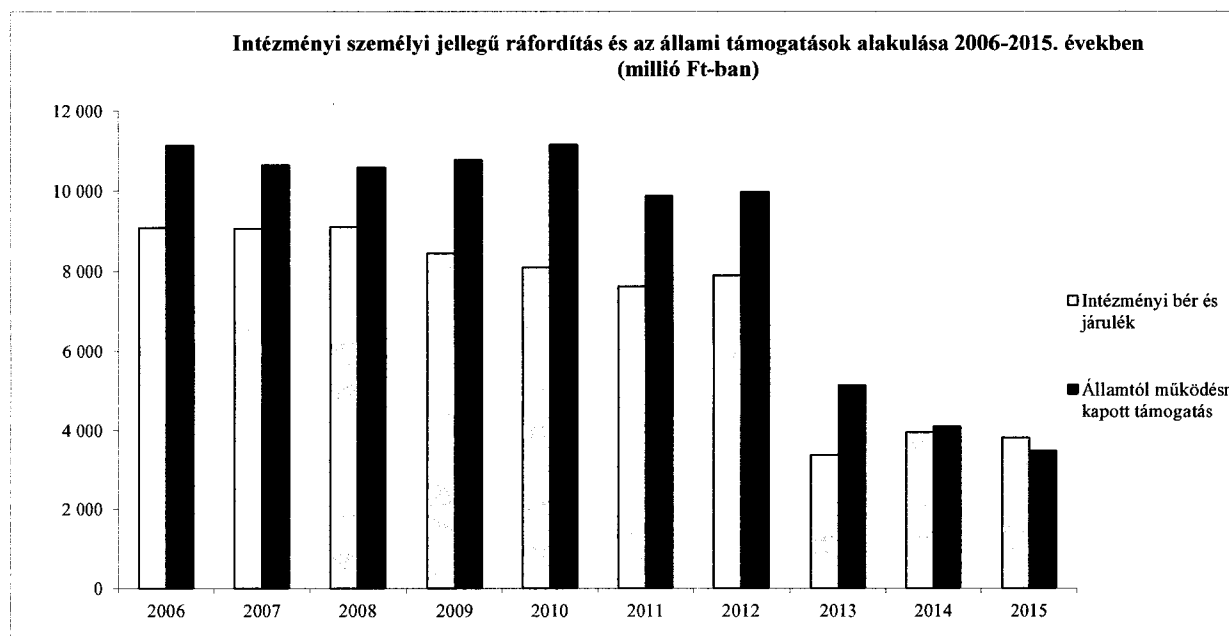
Megnevezés	T é n y									
	2006. év	2007. év	2008. év	2009. év	2010. év	2011. év	2012. év	2013. év	2014. év	2015. év
Az összes kiadáson belül intézményi kiadás										
Bér és járulék kiadások aránya	87,19%	84,17%	85,61%	85,23%	85,74%	86,47%	99,25%	97,48%	97,11%	96,00%
Felhalmozási kiadások aránya	7,63%	11,38%	13,48%	11,50%	12,74%	11,36%	7,84%	2,82%	7,08%	4,00%
Működési kiadások aránya	31,93%	28,67%	36,07%	33,22%	35,47%	26,07%	34,42%	26,39%	24,89%	9,00%
Intézményi kiadás aránya	46,77%	47,70%	55,18%	51,58%	52,29%	45,78%	53,02%	35,38%	34,56%	16,00%



Az intézményi bér és járulék kiadás aránya az államtól működésre kapott támogatáson belül 2006-2015. években

adatok millió Ft-ban

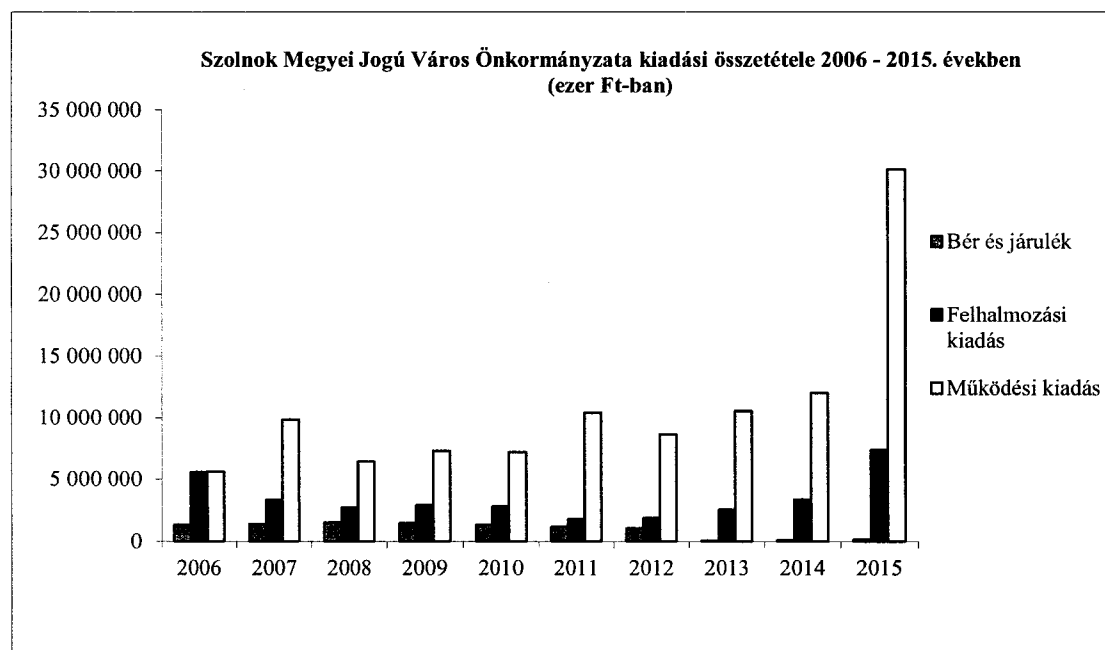
Megnevezés	T é n y									
	2006. év	2007. év	2008. év	2009. év	2010. év	2011. év	2012. év	2013. év	2014. év	2015. év
Intézményi bér és járulék kiadások	9 081	9 056	9 096	8 439	8 089	7 614	7 885	3 370	3 950	3 808
Államtól működésre kapott támogatás	11 129	10 638	10 579	10 769	11 145	9 865	9 957	5 135	4 087	3 484
Arány	81,60%	85,13%	85,98%	78,37%	72,58%	77,18%	79,19%	65,64%	96,64%	109,00%



Szolnok Megyei Jogú Város Önkormányzata kiadásai 2006-2015. években

adatok ezer Ft-ban

Megnevezés	T é n y									
	2006. év	2007. év	2008. év	2009. év	2010. év	2011. év	2012. év	2013. év	2014. év	2015. év
Bér és járulék kiadás	1 328 150	1 406 903	1 520 199	1 460 091	1 340 162	1 184 248	1 051 890	86 971	117 695	141 579
Felhalmozási kiadás	5 571 478	3 337 583	2 701 443	2 900 259	2 799 568	1 763 511	1 888 544	2 557 301	3 358 044	7 401 762
Működési kiadás	5 608 342	9 868 799	6 452 188	7 334 697	7 235 323	10 415 531	8 690 220	10 555 187	12 032 233	30 130 768
Kiadások összesen	12 507 970	14 613 285	10 673 830	11 695 047	11 375 053	13 363 290	11 630 654	13 199 459	15 507 972	37 674 109



Szolnok Megyei Jogú Város intézményi álláshelyeinek száma 2011-2015. években

adatok fő-ben

Intézmény megnevezése	Álláshelyek száma				
	2011. év	2012. év	2013. év	2014. év	2015. év
Kommunális program					
Hivatásos Tűzoltóság	126,00				
Kommunális összesen	126,00				
Szociális, egészségügyi ellátás					
SZMJV Egészségügyi és Bölcsődei Igazgatósága	253,50	244,50	244,50	244,50	244,50
"Liget Otthon" Fogyatékos Személyek Ápoló, Gondozó Otthona és Nappali Intézménye	42,00	42,00			
Szociális és Egészségügyi intézmény összesen	295,50	286,50	244,50	244,50	244,50
Szolnok Megyei Jogú Város Intézményszolgálat	33,00	39,00	214,00	207,50	206,45
Oktatás-nevelés					
Szolnok Városi Óvodák	360,50	340,00	354,60	354,60	353,30
Óvodák összesen	360,5	340,0	354,60	354,60	353,30
Kodály Zoltán Ének-zenei Általános Iskola és Tallinn Alapfokú Művészetoktatási Intézmény	65,20	61,75			
Bartók Béla Alapfokú Művészetoktatási Intézmény	31,00	31,00			
Fiumei Úti Általános Iskola	61,60	61,10			
Szegő Gábor Általános Iskola	45,90	44,60			
Kassai Úti Magyar-Angol Két Tanítási Nyelvű Általános Iskola	49,50	50,62			
Széchenyi Körúti Általános Iskola, Sportiskola és Alapfokú Művészetoktatási Intézmény	55,50	55,25			
II. Rákóczi Ferenc Általános Iskola	48,30	47,60			
Szandaszőlősi Általános Iskola és Alapfokú Művészetoktatási Intézmény	87,90	83,30			
Liget Úti Általános Iskola, Előkészítő, Készségfejlesztő Speciális Szakiskola és Egységes Gyógypedagógiai Módszertani Intézmény	84,20	85,10			
Kőrösi Csoma Sándor Általános Iskola és Konstantin Alapfokú Művészetoktatási Intézmény	108,70	103,70			
Szent-Györgyi Albert Általános Iskola	85,90	83,90			
Szolnok Városi Pedagógiai Szakszolgálat	41,80	46,20			
Általános iskolák összesen	765,50	754,12			
Verseghy Ferenc Gimnázium	57,20	55,70			
Varga Katalin Gimnázium (Varga Katalin Secondary School)	61,10	59,35			
Széchenyi István Gimnázium	85,70	75,00			
Szolnoki Műszaki Szakközép- és Szakiskola	333,00	313,04			
Szolnoki Szolgáltatási Szakközép- és Szakiskola	234,50	214,51			
Szolnok Városi Kollégium	102,40	99,40			
Középiskolák összesen	873,90	817,00			
Közművelődés					
Szigligeti Színház	66,00	66,00	66,00	66,00	
Szolnoki Kulturális Ellátó Szervezet					7,00
Verseghy Ferenc Könyvtár és Közművelődési Intézmény	35,00	37,50	71,00	69,00	58,00
Damjanich János Múzeum			42,25	42,25	41,25
Közművelődés összesen	101,00	103,50	179,25	177,25	106,25
Igazgatás					
SZMJV Polgármesteri Hivatal Ellátó és Szolgáltató Szervezete	46,00	37,00	36,00	35,00	35,00
Szolnok Megyei Jogú Város Polgármesteri Hivatala		251,00	190,00	191,00	191,00
Igazgatás összesen	46,00	288,00	226,00	226,00	226,00
Mindösszesen	2 601,40	2 628,12	1 218,35	1 209,85	1 136,50

A normatív állami támogatások igénylésénél figyelembevett számított intézményi létszám

2011-2015. években

adatok fő-ben

Intézmény megnevezése	Ellátottak száma				
	2011. év	2012. év	2013. év	2014. év	2015. év
<i>Szociális, egészségügyi ellátás</i>					
SZMJV Egészségügyi és Bölcsődei Igazgatósága	337	318	338	356	373
"Liget Otthon" Fogytékos Személyek Ápoló, Gondozó Otthona és Nappali Intézménye	80	80			
Szociális és Egészségügyi intézmények összesen	417	398	338	356	373
<i>Oktatás-nevelés</i>					
Szolnok Városi Óvodák	2 408	2 333	2 216	2 124	1 947
Óvodák összesen	2 408	2 333	2 216	2 124	1 947
Kodály Zoltán Ének-zenei Általános Iskola és Tallinn Alapfokú Művészetoktatási Intézmény	554	512			
Bartók Béla Alapfokú Művészetoktatási Intézmény	365	368			
Fiumei Úti Általános Iskola	585	580			
Szegő Gábor Általános Iskola	453	438			
Kassai Úti Magyar-Angol Két Tanítási Nyelvű Általános Iskola	488	485			
Széchenyi Körúti Általános Iskola, Sportiskola és Alapfokú Művészetoktatási Intézmény	428	428			
II. Rákóczi Ferenc Általános Iskola	450	453			
Szandaszőlősi Általános Iskola és Alapfokú Művészetoktatási Intézmény	714	710			
Liget úti Általános Iskola és Előkészítő, Készségfejlesztő Speciális Szakiskola és Egységes Gyógypedagógiai Módszertani Intézmény	219	224			
Körösi Csoma Sándor Általános Iskola és Konstantin Alapfokú Művészetoktatási Intézmény	817	797			
Szent-Györgyi Albert Általános Iskola	719	719			
Általános iskolák összesen	5 792	5 714			
Verseghy Ferenc Gimnázium	538	538			
Varga Katalin Gimnázium (Varga Katalin Secondary School)	540	545			
Széchenyi István Gimnázium	676	619			
Szolnoki Műszaki Szakközép- és Szakiskola	2 678	2 574			
Szolnoki Szolgáltatási Szakközép- és Szakiskola	1 996	1 896			
Szolnok Városi Kollégium	692	666			
Középiskolák összesen	7 120	6 839			
Mindösszesen	15 737	15 284	2 554	2 480	2 320

Szolnok Megyei Jogú Város Önkormányzata intézményei költségvetésének forrásösszetétele
2015. év

adatok ezer Ft-ban

Megnevezés	Állami hozzájárulás				Intézményi		Önkormányzati		Kiadás összesen
	Kötött felhasználású	Megoszlás %	Nem kötött felhasználású	Megoszlás %	Saját bevétel	Megoszlás %	Támogatás	Megoszlás %	
Szolnok Városi Óvodák	1 134 008	85,13			54 879	4,12	143 147	10,75	1 332 034
Óvodák összesen	1 134 008	85,13			54 879	4,12	143 147	10,75	1 332 034
Szolnok Megyei Jogú Város Önkormányzata Egészségügyi és Bölcsődei Igazgatósága	228 361	28,57			286 224	35,81	284 830	35,62	799 415
Szociális összesen	228 361	28,57			286 224	35,81	284 830	35,62	799 415
Szolnok Megyei Jogú Város Intézményszolgálat	486 361	24,51			690 614	34,80	807 547	40,69	1 984 522
Szigligeti Színház	82 716	28,18			122 230	41,64	88 578	30,18	293 524
Szolnoki Kulturális Ellátó Szervezet	218	1,32			16 183	97,65	172	1,03	16 573
Versegly Ferenc Könyvtár és Közművelődési Intézmény	171 673	51,82			75 819	22,89	83 782	25,29	331 274
Damjanich János Múzeum	118 212	17,85			845 496	127,66	-301 408	-45,51	662 300
Szolnok Megyei Jogú Város Polgármesteri Hivatal Ellátó és Szolgáltató Szervezete	3 452	0,65			61 522	11,60	465 483	87,75	530 457
Szolnok Megyei Jogú Város Polgármesteri Hivatala	125 238	11,42	483 676	44,11	9 467	0,86	478 192	43,61	1 096 573
Egyéb intézmények összesen	987 870	20,10	483 676	9,84	1 821 331	37,05	1 622 346	33,01	4 915 223
Szolnok Megyei Jogú Város Önkormányzat mindösszesen	2 350 239	33,35	483 676	6,86	2 162 434	30,69	2 050 323	29,10	7 046 672

Szolnok Megyei Jogú Város Önkormányzata intézményei költségvetésének forrásösszetétele

2014. év

adatok ezer Ft-ban

Megnevezés	Állami hozzájárulás				Intézményi		Önkormányzati		Kiadás összesen
	Kötött felhasználású	Megoszlás %	Nem kötött felhasználású	Megoszlás %	Saját bevétel	Megoszlás %	Támogatás	Megoszlás %	
Szolnok Városi Óvodák	1 137 596	91,18			53 046	4,25	56 974	4,57	1 247 616
Óvodák összesen	1 137 596	91,18			53 046	4,25	56 974	4,57	1 247 616
Szolnok Megyei Jogú Város Önkormányzata Egészségügyi és Bölcsődei Igazgatósága	227 349	29,46			270 998	35,13	273 261	35,41	771 608
Szociális összesen	227 349	29,46			270 998	35,13	273 261	35,41	771 608
Szolnok Megyei Jogú Város Intézményszolgálat	376 383	18,96			520 095	26,21	1 088 221	54,83	1 984 699
Szigligeti Színház	330 479	33,02			468 553	46,81	201 846	20,17	1 000 878
Verseghy Ferenc Könyvtár és Közművelődési Intézmény	202 426	58,82			87 262	25,35	54 481	15,83	344 169
Damjanich János Múzeum	118 093	13,70			891 743	103,44	-147 787	-17,14	862 049
Szolnok Megyei Jogú Város Polgármesteri Hivatal Ellátó és Szolgáltató Szervezete	3 725	0,86			95 079	22,06	332 258	77,08	431 062
Szolnok Megyei Jogú Város Polgármesteri Hivatala	596 152	38,41	224 621	14,47	44 632	2,88	686 490	44,24	1 551 895
Egyéb intézmények összesen	1 627 258	26,35	224 621	3,64	2 107 364	34,13	2 215 509	35,88	6 174 752
Szolnok Megyei Jogú Város Önkormányzat mindösszesen	2 992 203	36,52	224 621	2,74	2 431 408	29,67	2 545 744	31,07	8 193 976

Szolnok Megyei Jogú Város Önkormányzata intézményei költségvetésének forrásösszetétele

2013. év

adatok ezer Ft-ban

Megnevezés	Állami hozzájárulás				Intézményi		Önkormányzati		Kiadás összesen
	Kötött felhasználású	Megoszlás %	Nem kötött felhasználású	Megoszlás %	Saját bevétel	Megoszlás %	Támogatás	Megoszlás %	
Szolnok Városi Óvodák	933 117	89,93			48 671	4,69	55 795	5,38	1 037 583
Óvodák összesen	933 117	89,93			48 671	4,69	55 795	5,38	1 037 583
Szolnok Megyei Jogú Város Önkormányzata Egészségügyi és Bölcsődei Igazgatósága	182 315	26,86			240 955	35,51	255 419	37,63	678 689
Szociális összesen	182 315	26,86			240 955	35,51	255 419	37,63	678 689
Szolnok Megyei Jogú Város Intézményszolgálat	368 193	19,83			654 728	35,26	834 130	44,91	1 857 051
Szigligeti Színház	335 951	34,24			416 110	42,41	229 175	23,35	981 236
Verseghy Ferenc Könyvtár és Közművelődési Intézmény	180 393	45,32			123 529	31,04	94 106	23,64	398 028
Damjanich János Múzeum	116 871	53,15			62 641	28,49	40 380	18,36	219 892
Szolnok Megyei Jogú Város Polgármesteri Hivatal Ellátó és Szolgáltató Szervezete	4 230	0,90			172 664	36,66	294 053	62,44	470 947
Szolnok Megyei Jogú Város Polgármesteri Hivatala	674 026	42,45	164 642	10,37	199 913	12,59	549 304	34,59	1 587 885
Egyéb intézmények összesen	1 679 664	30,46	164 642	2,99	1 629 585	29,55	2 041 148	37,00	5 515 039
Szolnok Megyei Jogú Város Önkormányzat mindösszesen	2 795 096	38,65	164 642	2,28	1 919 211	26,54	2 352 362	32,53	7 231 311

**Szolnok Megyei Jogú Város Önkormányzata költségvetési intézményeinek
1 ellátottra jutó személyi és működési kiadásai 2015. évben**

Intézmény megnevezése	Kiadások összesen (ezer Ft)	Tárgyi feltételeket biztosító egyéb kiadás (ezer Ft)	Személyi juttatások (ezer Ft)	Ellátotti létszám (fő)	1 ellátottra jutó kiadások (Ft-ban)	Átlagtól való eltérés	1 ellátottra jutó tárgyi feltételeket biztosító kiadás (Ft-ban)	Átlagtól való eltérés	1 ellátottra jutó személyi (Ft- ban)	Átlagtól való eltérés	Dolgozói létszám (fő)	1 dolgozóra jutó személyi (Ft-ban)	Átlagtól való eltérés
SZMJV Egészségügyi és Bölcsődei Igazgatósága	799 415	308 119	491 296	356	2 245 548		865 503		1 380 045		244,50	2 009 391	
Szociális és Egészségügyi intézmény összesen	799 415	308 119	491 296	356	2 245 548		865 503		1 380 045		244,50	2 009 391	
SZMJV Intézményszolgálat	1 984 522	1 616 344	368 178								207,50	1 774 352	
Szolnok Városi Óvodák	1 332 034	376 318	955 716	2 124	627 233		177 202		450 031		354,60	2 695 195	
Óvodák összesen	1 332 034	376 318	955 716	2 124	627 233		177 202		450 031		354,60	2 695 195	
Szigligeti Színház	293 524	241 791	51 733								66,00	783 833	-1 268 813
Szolnoki Kulturális Ellátó Szervezet	16 573	4 599	11 974								7,00	1 710 571	-342 074
Verseggy Ferenc Könyvtár és Közművelődési Intézmény	331 274	185 525	145 749								69,00	2 112 304	59 658
Damjanich János Múzeum	662 300	493 556	168 744								42,25	3 993 941	1 941 295
Közművelődés összesen	1 303 671	925 471	378 200								184,25	2 052 646	
SZMJV Polgármesteri Hivatal Ellátó és Szolgáltató Szervezete	530 457	439 205	91 252								35,00	2 607 200	-928 083
Szolnok Megyei Jogú Város Polgármesteri Hivatala	1 096 573	388 851	707 722								191,00	3 705 351	170 068
Igazgatás összesen	1 627 030	828 056	798 974								226,00	3 535 283	
Mindösszesen	7 046 672	4 054 308	2 992 364	2 480	2 872 781		1 042 705		1 830 076		1 216,85	2 459 107	

**Szolnok Megyei Jogú Város Önkormányzata költségvetési intézményeinek
1 ellátottra jutó személyi és működési kiadásai 2014. évben**

Intézmény megnevezése	Kiadások összesen (ezer Ft)	Tárgyi feltételeket biztosító egyéb kiadás (ezer Ft)	Személyi juttatások (ezer Ft)	Ellátotti létszám (fő)	1 ellátottra jutó kiadások (Ft-ban)	Átlagtól való eltérés	1 ellátottra jutó tárgyi feltételeket biztosító kiadás (Ft-ban)	Átlagtól való eltérés	1 ellátottra jutó személyi (Ft-ban)	Átlagtól való eltérés	Dolgozói létszám (fő)	1 dolgozóra jutó személyi (Ft-ban)	Átlagtól való eltérés
SZMJV Egészségügyi és Bölcsődei Igazgatósága	771 608	178 170	593 438	356	2 167 438		500 478		1 666 961		244,50	2 427 149	
Szociális és Egészségügyi intézmény összesen	771 608	178 170	593 438	356	2 167 438		500 478		1 666 961		244,50	2 427 149	
SZMJV Intézményszolgálat	1 984 699	1 524 667	460 032								207,50	2 217 022	
Szolnok Városi Óvodák	1 247 616	120 060	1 127 556	2 124	587 482		56 534		530 948		354,60	3 179 797	
Óvodák összesen	1 247 616	120 060	1 127 556	2 124	587 482		56 534		530 948		354,60	3 179 797	
Szigligeti Színház	1 000 878	708 182	292 696								66,00	4 434 788	433 411
Verseghy Ferenc Könyvtár és Közművelődési Intézmény	344 169	148 186	195 983								69,00	2 840 333	-1 161 043
Damjanich János Múzeum	862 049	641 484	220 565								42,25	5 220 473	1 219 097
Közművelődés összesen	2 207 096	1 497 852	709 244								177,25	4 001 377	
SZMJV Polgármesteri Hivatal Ellátó és Szolgáltató Szervezete	431 062	326 976	104 086								35,00	2 973 886	-1 713 074
Szolnok Megyei Jogú Város Polgármesteri Hivatala	1 551 895	596 728	955 167								191,00	5 000 874	313 914
Igazgatás összesen	1 982 957	923 704	1 059 253								226,00	4 686 960	
Mindösszesen	8 193 976	4 244 453	3 949 523	2 480	2 754 920		557 012		2 197 908		1 209,85	3 264 473	

**Szolnok Megyei Jogú Város Önkormányzata költségvetési intézményeinek
1 ellátottra jutó személyi és működési kiadásai 2013. évben**

Intézmény megnevezése	Kiadások összesen (ezer Ft)	Tárgyi feltételeket biztosító egyéb kiadás (ezer Ft)	Személyi juttatások (ezer Ft)	Ellátotti létszám (fő)	1 ellátottra jutó kiadások (Ft-ban)	Átlagtól való eltérés	1 ellátottra jutó tárgyi feltételeket biztosító kiadás (Ft-ban)	Átlagtól való eltérés	1 ellátottra jutó személyi (Ft- ban)	Átlagtól való eltérés	Dolgozói létszám (fő)	1 dolgozóra jutó személyi (Ft-ban)	Átlagtól való eltérés
SZMJV Egészségügyi és Bölcsődei Igazgatósága	678 689	125 540	553 149	338	2 007 956		371 420		1 636 536		244,50	2 262 368	
Szociális és Egészségügyi intézmény összesen	678 689	125 540	553 149	338	2 007 956		371 420		1 636 536		244,50	2 262 368	
SZMJV Intézményszolgálat	1 857 051	1 439 129	417 922								214,00	1 952 907	
Szolnok Városi Óvodák	1 037 583	130 006	907 577	2 216	468 153		58 658		409 495		354,60	2 559 439	
Óvodák összesen	1 037 583	130 006	907 577	2 216	468 153		58 658		409 495		354,60	2 559 439	
Szigligeti Színház	981 236	729 937	251 299								66,00	3 807 561	370 607
Verseggy Ferenc Könyvtár és Közművelődési Intézmény	398 028	182 496	215 532								71,00	3 035 662	-401 292
Damjanich János Múzeum	219 892	70 649	149 243								42,25	3 532 379	95 425
Közművelődés összesen	1 599 156	983 082	616 074								179,25	3 436 954	
SZMJV Polgármesteri Hivatal Ellátó és Szolgáltató Szervezete	470 947	384 919	86 028								36,00	2 389 667	-1 485 409
Szolnok Megyei Jogú Város Polgármesteri Hivatala	1 587 885	798 146	789 739								190,00	4 156 521	281 446
Igazgatás összesen	2 058 832	1 183 065	875 767								226,00	3 875 075	
Mindösszesen	7 231 311	3 860 822	3 370 489	2 554	2 476 109		430 078		2 046 030		1 218,35	2 766 437	

FÜGGETLEN KÖNYVVIZSGÁLÓI JELENTÉS
Szolnok Megyei Jogú Város Önkormányzata Képviselő-testülete részére
a Szolnok Megyei Jogú Város Önkormányzata 2015. évi összevont
éves költségvetési beszámolójának könyvvizsgálatáról

Elvégeztem a Szolnok Megyei Jogú Város Önkormányzat 2015. évi konszolidált éves költségvetési beszámolójának könyvvizsgálatát. Az összevont éves költségvetési beszámoló 2015. december 31-i fordulónapra elkészített konszolidált mérlegében az eszközök és források egyező főösszege 83.686.837 E Ft. Az éves pénzforgalomban a 2015. évi teljesített költségvetési bevétel 46.877.099 E Ft, a teljesített költségvetési kiadás összege 44.730.497 E Ft, és az ezen időponttal végződő évre vonatkozó tárgyévi maradvány összege 2.146.015 E Ft.

A vezetés felelőssége az éves beszámolóért

A vezetés felelős az éves költségvetési beszámolónak a számvitelről szóló 2000. évi C. törvényben, illetve az államháztartás számviteléről szóló 4/2013. (I. 11.) Korm. rendeletben foglaltakkal összhangban történő elkészítéséért és valós bemutatásáért, valamint az olyan belső kontrollokért, amelyeket a vezetés szükségesnek tart ahhoz, hogy lehetővé váljon az akár csalásból, akár hibából eredő lényeges hibás állításoktól mentes éves költségvetési beszámoló elkészítése.

A könyvvizsgáló felelőssége

A könyvvizsgáló felelőssége az összevont éves költségvetési beszámoló véleményezése az elvégzett könyvvizsgálat alapján.

A könyvvizsgálatot a magyar Nemzeti Könyvvizsgálati Standardok és a könyvvizsgálatra vonatkozó – Magyarországon érvényes – törvények és egyéb jogszabályok alapján hajtottam végre. A fentiek megkövetelik, hogy megfeleljek bizonyos etikai követelményeknek, valamint hogy a könyvvizsgálatot úgy tervezzem meg és végezzem el, hogy kellő bizonyosságot szerezzek arról, hogy az éves költségvetési beszámoló nem tartalmaz lényeges hibás állításokat.

A könyvvizsgálat magában foglalja olyan eljárások végrehajtását, amelyek célja könyvvizsgálati bizonyítékot szerezni az összevont éves költségvetési beszámolóban szereplő összegekről és közzétételekről. A kiválasztott eljárások, beleértve az éves beszámoló akár csalásból, akár hibából eredő, lényeges hibás állításai kockázatának felmérését is, a könyvvizsgáló megítélésétől függenek. A kockázatok ilyen felmérésekor a könyvvizsgáló az összevont éves költségvetési beszámoló elkészítése és valós bemutatása szempontjából releváns belső ellenőrzést azért mérlegeli, hogy olyan könyvvizsgálati eljárásokat tervezzen meg, amelyek az adott körülmények között megfelelőek, de nem azért, hogy a belső ellenőrzés hatékonyságára vonatkozóan véleményt mondjon.

A könyvvizsgálat magában foglalja továbbá az alkalmazott számviteli alapelvek megfelelőségének és a gazdálkodásért felelősök számviteli becslései ésszerűségének, valamint az éves költségvetési beszámoló átfogó bemutatásának értékelését.

Meggyőződésem, hogy a megszerzett könyvvizsgálati bizonyíték elegendő és megfelelő alapot nyújt a könyvvizsgálói záradék (vélemény) megadásához.

Záradék/Vélemény:

A könyvvizsgálat során a Szolnok Megyei Jogú Város Önkormányzat 2015. évi konszolidált


Me!

éves költségvetési beszámolóját, annak részeit és tételeit, azok könyvelési és bizonylati alátámasztását az érvényes nemzeti könyvvizsgálati standardokban foglaltak szerint felülvizsgáltam, és ennek alapján elegendő és megfelelő bizonyosságot szereztem arról, hogy az összevont éves költségvetési beszámolót a számviteli törvényben, illetve az államháztartás szervezeti beszámolási és könyvvezetési kötelezettségének sajátosságairól szóló 368/2011 (XII. 31.) Korm. rendeletben, és a 4/2013. (I.11.) Korm. rendeletben foglaltak és az általános számviteli elvek szerint készítették el.

Véleményem szerint az éves költségvetési beszámoló megbízható és valós képet ad a Szolnok Megyei Jogú Város Önkormányzat 2015. évi költségvetésének teljesítéséről, a 2015. december 31-én fennálló vagyoni, pénzügyi helyzetéről, valamint az ezen időponttal végződő év gazdálkodásának eredményéről, a számvitelről szóló 2000. évi C. törvénnyel és az államháztartás számviteléről szóló 4/2013. (I.11.) Korm. rendeletben foglaltakkal összhangban.

Szolnok, 2016. április 18.

Nagyné Győri Sára Emma
5340 Kunhegyes
Szabadság tér 13.
Adószám: 52349887-3-36



Nagyné Győri Sára Emma
kamarai tag könyvvizsgáló
Kamarai tagsági szám: 000 833



SZOLNOK MEGYEI JOGÚ VÁROS ÖNKORMÁNYZATA

SZOLNOK VÁROS 2015. ÉVI KÖLTSÉGVETÉSI BESZÁMOLÓJA

II. SZ. KÖTET

3.a. számú melléklet

ELFOGADTA:

SZOLNOK MEGYEI JOGÚ VÁROS KÖZGYŰLÉSE 10/2016. (IV.29.) ÖNKORMÁNYZATI RENDELETÉVEL

TARTALOMJEGYZÉK

Megnevezés	Oldalszám
Szolnok Megyei Jogú Város Önkormányzata 2015. évi bevételi tervezési alapegységeinek összefoglalója	4 - 28
Önkormányzat közhatalmi bevétele	
Közhatalmi bevételek	5
Önkormányzat működési támogatásai	
Helyi Önkormányzatok működésének általános támogatása	6
Települési Önkormányzatok egyes köznevelési feladatainak támogatása	7 - 8
Települési Önkormányzatok szociális, gyermekjóléti és gyermekétkeztetési feladatainak támogatása	9
Települési Önkormányzatok kulturális feladatainak támogatása	10
A helyi önkormányzatok kiegészítő támogatásai	11
Egyéb működési célú támogatások	12
Önkormányzati bevételek	
Működési bevételek	13 - 14
ÁFA bevételek, visszatérülések	15
Tulajdonosi bevételek	16
Működési célú támogatások államháztartáson belülről	17
Működési célú átvett pénzeszközök	18
Felhalmozási bevételek	19
Egyéb felhalmozási célú támogatások	20 - 21
Felhalmozási célú önkormányzati támogatások	22
Felhalmozási célú átvett pénzeszközök (államháztartáson kívülről)	23
Finanszírozási bevételek	
Finanszírozási bevételek	24
Pénzügyi elszámolások	25
Szolnoki Kistérség Többcélú Társulása feladatok	26 - 28

Megnevezés	Oldalszám
Szolnok Megyei Jogú Város Önkormányzata 2015. évi kiadási tervezési alapegységeinek összefoglalója	29 - 205
Adósságszolgálat	30
Városüzemeltetési feladatok	31 - 97
Út-híd	32 - 37
Parkfenntartás és virágosítás	38 - 56
Vízkárelhárítás	57 - 63
Köztisztaság	64 - 69
Temetőfenntartás	70 - 71
Közvilágítás	72 - 75
Állategészségügy	76 - 82
Mezőgazdaság	83 - 84
Egyéb városüzemeltetési kiadások	85 - 97
Városfejlesztési feladatok	98 - 100
Humán szakfeladatok célélőirányzatai	101 - 127
Oktatási feladatok	102 - 103
Sport és ifjúsági feladatok	104 - 108
Egészségügyi feladatok	109 - 112
Szociális feladatok	113 - 118
Közművelődési feladatok	119 - 127
Szociális ellátások kiadásai	128 - 138
Alap	139 - 140
Várospolitikai	141 - 145
Felhalmozási kiadások	146 - 175
Lakásgazdálkodás kiadásai	176 - 183
Vagyonműködtetés kiadásai	184 - 194
Igazgatási kiadások	195 - 197
ÁFA fizetési kötelezettség	198 - 199
Tartalékok	200 - 203
Pénzügyi elszámolások	204 - 205

Szolnok Megyei Jogú Város Önkormányzata
bevételi tervezési alapegységeinek összefoglalója

adatok ezer Ft-ban

Megnevezés	2015. évi		
	Eredeti előirányzat	Módosított előirányzat	Teljesítés
Közhatalmi bevételek	5 677 000	5 677 000	6 131 162
Önkormányzat közhatalmi bevétele összesen	5 677 000	5 677 000	6 131 162
Helyi Önkormányzatok működésének általános támogatása	483 676	489 532	489 532
Települési Önkormányzatok egyes köznevelési feladatainak támogatása	1 130 098	1 124 139	1 124 139
Települési Önkormányzatok szociális, gyermekjóléti és gyermekétkeztetési feladatainak támogatása	606 716	787 500	787 500
Települési Önkormányzatok kulturális feladatainak támogatása	735 439	735 663	735 663
A helyi önkormányzatok kiegészítő támogatásai		78 946	78 946
Egyéb működési célú támogatások		75 267	75 267
Önkormányzat működési támogatásai összesen	2 955 929	3 291 047	3 291 047
Működési bevételek	404 236	577 471	600 751
ÁFA bevételek, visszatérülések	1 236 730	1 542 691	1 033 366
Tulajdonosi bevételek	386 649	486 732	369 272
Működési célú támogatások államháztartáson belülről		156 894	160 705
Működési célú átvett pénzeszközök		26 355	26 355
Felhalmozási bevételek	56 000	64 628	76 759
Egyéb felhalmozási célú támogatások	5 509 026	6 072 670	5 387 099
Felhalmozási célú önkormányzati támogatások		11 619	11 619
Felhalmozási célú átvett pénzeszközök (államháztartáson kívülről)	200	17 653	18 862
Önkormányzati bevételek összesen	7 592 841	8 956 713	7 684 788
Finanszírozási bevételek	2 758 835	2 697 706	2 697 706
Pénzügyi elszámolások		1 139 997	25 020 000
Finanszírozási bevételek összesen	2 758 835	3 837 703	27 717 706
Települési Önkormányzatok szociális, gyermekjóléti és gyermekétkeztetési feladatainak támogatása (Szolnoki Kistérség Többcélú Társulása)	841 798	1 012 551	1 012 551
Bevételek mindösszesen	18 984 605	21 762 463	45 837 254

Tervezési-gazdálkodási adatlap
Szolnok Megyei Jogú Város Önkormányzata bevételi adatlap

adatok ezer Ft-ban

I. A feladat jellemzői	
1. A tervezési alapegység megnevezése:	Önkormányzat közhatalmi bevétele
2. A tervezési alapegység azonosító száma	990402
3. A tervezési alapegység jellege: - kötelező / önként vállalt	
4. Feladatellátáshoz kapcsolódó jogszabályok: (állami szabályozás) - törvény - rendelet - egyéb	1990. évi C. törvény a helyi adókról, 1991. évi LXXXII. törvény a gépjárműadóról, 2003. évi LXXXIX. törvény a környezetvédelmi díjról
5. Feladatellátáshoz kapcsolódó jogszabályok: (Önkormányzati szabályozás, előírások): - rendelet - határozat	A helyi iparüzési adóról szóló 43/2010. (XII.10.) önkormányzati rendelet, Az építményadóról szóló 48/2011. (XII.20.) önkormányzati rendelet, A talajterhelési díjról szóló 25/2004. (VI.30.) önkormányzati rendelet, Az idegenforgalmi adóról szóló 54/2003. (XII.22.) önkormányzati rendelet

II. A tervezési alapegység költségvetése

Megnevezés	2015. évi eredeti előirányzat	2015. évi módosított előirányzat	2015. évi teljesítés
Bevétel	5 677 000	5 677 000	6 131 162
Bevétel összesen:	5 677 000	5 677 000	6 131 162

A tervezési alapegység jellemző adatai

Megnevezés	2015. évi teljesítés								
	natúrális adatok			egységár			összeg		
	adózó			nettó	áfa	összesen	nettó	áfa	összesen
Közhatalmi bevételek									6 131 162
Iparüzési adóbevétel	7 400								4 258 466
Építményadó	12 347								1 622 116
Idegenforgalmi adó	36								7 663
Talajterhelési díj	189								2 903
Pótlék, bírság	4 648								29 078
Gépjárműadó	20 226								210 936
Összesen:	xxx	xxx	xxx	xxx	xxx	xxx			6 131 162
III. A tervezési alapegység ellátásához kapcsolódó feladatok szöveges indoklása	Szolnok Megyei Jogú Város Önkormányzatának közhatalmi bevételei.								

Tervezési-gazdálkodási adatlap
Szolnok Megyei Jogú Város Önkormányzata bevételi adatlap

adatok ezer Ft-ban

I. A feladat jellemzői	
1. A tervezési alapegység megnevezése:	Helyi Önkormányzatok működésének általános támogatása
2. A tervezési alapegység azonosító száma	9601
3. A tervezési alapegység jellege: - kötelező / önként vállalt	
4. Feladatellátáshoz kapcsolódó jogszabályok: (állami szabályozás) - törvény - rendelet - egyéb	2014. évi C. törvény Magyarország 2015. évi központi költségvetéséről
5. Feladatellátáshoz kapcsolódó jogszabályok: (Önkormányzati szabályozás, előírások): - rendelet - határozat	

II. A tervezési alapegység költségvetése

Megnevezés	2015. évi eredeti előirányzat	2015. évi módosított előirányzat	2015. évi teljesítés
Bevétel	483 676	489 532	489 532
Bevétel összesen:	483 676	489 532	489 532

A tervezési alapegység jellemző adatai

Megnevezés	2015. évi								összesen
	naturális adatok (eredeti)				naturális adatok (teljesítés)				
	lakosságszám	elismert létszám	naturális mutató	Ft mutató	lakosságszám	elismert létszám	naturális mutató	Ft mutató	
A helyi Önkormányzatok működésének általános támogatása									489 532
1. Települési önkormányzatok működésének támogatása /1.a) + 1.e) együtt									483 676
a) Önkormányzati hivatal működésének támogatása	72 934	158,02		4 580 000	72 934	158,02		4 580 000	483 676
b) Település-üzemeltetéshez kapcsolódó feladatellátás támogatása									
<i>ba) A zöldterület-gazdálkodással kapcsolatos feladatok ellátásának támogatása</i>			3 855,9	22 300			3 855,9	22 300	
<i>bb) Közvilágítás fenntartásának támogatása</i>			415 000	521,2			415 000	521,2	
<i>bc) Köztemető fenntartással kapcsolatos feladatok támogatása</i>									
<i>bd) Közutak fenntartásának támogatása</i>									
c) Egyéb önkormányzati feladatok támogatása	72 934			2 700	72 934			2 700	
d) Lakott külterülettel kapcsolatos feladatok támogatása	356			2 550	356			2 550	
e) Üdülőhelyi feladatok támogatása			5 811 000	1,55			5 811 000	1,55	
Beszámítás (A számított bevétel a 2013. évi iparüzési adóalap 0,55%-a)				934 664 966				934 664 966	
6. 2014. évről áthúzódó bérekompensáció támogatása									5 856
Összesen:	xxx	xxx	xxx	xxx	xxx	xxx	xxx	xxx	489 532
III. A tervezési alapegység ellátásához kapcsolódó feladatok szöveges indoklása	Magyarország 2015. évi központi költségvetéséről szóló 2014. évi C. törvény 2. számú melléklete alapján.								

Tervezési-gazdálkodási adatlap
Szolnok Megyei Jogú Város Önkormányzata bevételi adatlap

adatok ezer Ft-ban

I. A feladat jellemzői	
1. A tervezési alapegység megnevezése:	Települési Önkormányzatok egyes köznevelési feladatainak támogatása
2. A tervezési alapegység azonosító száma	96
3. A tervezési alapegység jellege: - kötelező / önként vállalt	
4. Feladatellátáshoz kapcsolódó jogszabályok: (állami szabályozás) - törvény - rendelet - egyéb	2014. évi C. törvény Magyarország 2015. évi központi költségvetéséről
5. Feladatellátáshoz kapcsolódó jogszabályok: (Önkormányzati szabályozás, előírások): - rendelet - határozat	

II. A tervezési alapegység költségvetése

Megnevezés	2015. évi eredeti előirányzat	2015. évi módosított előirányzat	2015. évi teljesítés
Bevétel	1 130 098	1 124 139	1 124 139
Bevétel összesen:	1 130 098	1 124 139	1 124 139

A tervezési alapegység jellemző adatai

Megnevezés	2015. évi								
	naturális adatok (eredeti)				naturális adatok (teljesítés)				összesen
	lakosságszám	elismert létszám	naturális mutató	Ft mutató	lakosságszám	elismert létszám	naturális mutató	Ft mutató	összesen
1. Óvodapedagógusok, és az óvodapedagógusok nevelő munkáját közvetlenül segítők bértámogatása									953 108
óvodapedagógusok átlagbérének és közterheinek elismert összege		176,6		4 152 000			174,3	4 152 000	723 832
óvodapedagógusok átlagbérének és közterheinek elismert pótlólagos összege a 2015/2016. nevelési évre		181,7		35 000			173,6	35 000	6 076
óvodapedagógusok nevelőmunkáját közvetlenül segítők átlagbérének és közterheinek elismert összege		125		1 800 000			124	1 800 000	223 200
2. Óvodaműködtetési támogatás			2 026	70 000			1 970	70 000	137 923
4. A köznevelési intézmények működtetéséhez kapcsolódó támogatás									8 908

Megnevezés	2015. évi								
	natúrális adatok (eredeti)				natúrális adatok (teljesítés)				összesen
	lakosságszám	elismert létszám	natúrális mutató	Ft mutató	lakosságszám	elismert létszám	natúrális mutató	Ft mutató	összesen
5. Kiegészítő támogatás az óvodapedagógusok minősítéséből adódó többletkiadásokhoz									24 200
Alapfokozatú végzettségű óvodapedagógusok									21 370
(1) Pedagógus II. kategóriába sorolt óvodapedagógusok kiegészítő támogatása		45		352 000			46	352 000	16 226
(2) Mesterpedagógus kategóriába sorolt óvodapedagógusok kiegészítő támogatása		4		1 286 000			4	1 286 000	5 144
Mesterfokozatú végzettségű óvodapedagógusok támogatása		2		1 415 000			2	1 415 000	2 830
Összesen:	xxx	xxx	xxx	xxx	xxx	xxx	xxx	xxx	1 124 139
III. A tervezési alapegység ellátásához kapcsolódó feladatok szöveges indoklása	Magyarország 2015. évi központi költségvetéséről szóló 2014. évi C. törvény 2. számú melléklete alapján.								

Tervezési-gazdálkodási adatlap
Szolnok Megyei Jogú Város Önkormányzata bevételi adatlap

adatok ezer Ft-ban

I. A feladat jellemzői	
1. A tervezési alapegység megnevezése:	Települési Önkormányzatok szociális, gyermekjóléti és gyermekétkeztetési feladatainak támogatása
2. A tervezési alapegység azonosító száma	96
3. A tervezési alapegység jellege: - kötelező / önként vállalt	
4. Feladatellátáshoz kapcsolódó jogszabályok: (állami szabályozás) - törvény - rendelet - egyéb	2014. évi C. törvény Magyarország 2015. évi központi költségvetéséről
5. Feladatellátáshoz kapcsolódó jogszabályok: (Önkormányzati szabályozás, előírások): - rendelet - határozat	

II. A tervezési alapegység költségvetése			
Megnevezés	2015. évi eredeti előirányzat	2015. évi módosított előirányzat	2015. évi teljesítés
Bevétel	606 716	787 500	787 500
Bevétel összesen:	606 716	787 500	787 500

A tervezési alapegység jellemző adatai

Megnevezés	2015. évi								
	naturális adatok (eredeti)				naturális adatok (teljesítés)				összesen
	lakosság	elismert létszám	naturális mutató	Ft mutató	lakosság	elismert létszám	naturális mutató	Ft mutató	összesen
1. Egyes jövedelempótló támogatások kiegészítése									127 812
Rendszeres szociális segély						310			22 795
Foglalkozást helyettesítő támogatás						1 372			64 390
Adósságkezelési szolgáltatás						67			9 193
Lakásfenntartási támogatás						1 241			30 834
Óvodáztatási támogatás						47			600
3. Egyes szociális és gyermekjóléti feladatok támogatása									164 387
j) Gyermek napközbeni ellátása		321				328			164 387
5. Gyermekétkeztetés támogatása									471 043
a) A finanszírozás szempontjából elismert dolgozók bértámogatása		143,23		1 632 000		143,41	1 632 000		234 045
b) Gyermekétkeztetés üzemeltetési támogatása									236 998
6. Szociális ágazati pótlék									24 258
Összesen:	xxx	xxx	xxx	xxx	xxx	xxx	xxx	xxx	787 500

III. A tervezési alapegység ellátásához kapcsolódó feladatok szöveges indoklása	Magyarország 2015. évi központi költségvetéséről szóló 2014. évi C. törvény 2. számú melléklete alapján.
--	--

Tervezési-gazdálkodási adatlap
Szolnok Megyei Jogú Város Önkormányzata bevételi adatlap

adatok ezer Ft-ban

I. A feladat jellemzői	
1. A tervezési alapegység megnevezése:	Települési Önkormányzatok kulturális feladatainak támogatása
2. A tervezési alapegység azonosító száma	96
3. A tervezési alapegység jellege: - kötelező / önként vállalt	
4. Feladatellátáshoz kapcsolódó jogszabályok: (állami szabályozás) - törvény - rendelet - egyéb	2014. évi C. törvény Magyarország 2015. évi központi költségvetéséről
5. Feladatellátáshoz kapcsolódó jogszabályok: (Önkormányzati szabályozás, előírások): - rendelet - határozat	

II. A tervezési alapegység költségvetése

Megnevezés	2015. évi eredeti előirányzat	2015. évi módosított előirányzat	2015. évi teljesítés
Bevétel	735 439	735 663	735 663
Bevétel összesen:	735 439	735 663	735 663

A tervezési alapegység jellemző adatai

Megnevezés	2015. évi								összesen
	naturális adatok (eredeti)				naturális adatok (teljesítés)				
	lakosságszám	elismert létszám	naturális mutató	Ft mutató	lakosságszám	elismert létszám	naturális mutató	Ft mutató	
1. Könyvtári, közművelődési és múzeumi feladatok támogatása									311 563
a) Megyei hatókörű városi múzeumok feladatainak támogatása									115 900
b) Megyei hatókörű könyvtárak feladatainak támogatása									129 100
c) Megyeszékhely megyei jogú városok közművelődési támogatása	72 934			400	72 934			400	29 174
h) Megyei könyvtár kistépülési könyvtári célú kiegészítő támogatása									37 165
i) A települési önkormányzatok könyvtári célú érdekeltség-növelő támogatása									224
2. A települési önkormányzatok által fenntartott, illetve támogatott előadó-művészeti szervezetek támogatása									424 100
aba) A kiemelt minősítésű színházművészeti szervezetek művészeti támogatása									328 700
cab) A kiemelt minősítésű zenekarok támogatása (Szolnoki Szimfonikus Zenekar)									70 600
cbb) A kiemelt minősítésű énekkarok támogatása (Szolnoki Bartók Béla Kamarakórus)									24 800
Összesen:	xxx	xxx	xxx	xxx	xxx	xxx	xxx	xxx	735 663
III. A tervezési alapegység ellátásához kapcsolódó feladatok szöveges indoklása	Magyarország 2015. évi központi költségvetéséről szóló 2014. évi C. törvény 2. számú melléklete alapján.								

Tervezési-gazdálkodási adatlap
Szolnok Megyei Jogú Város Önkormányzata bevételi adatlap

adatok ezer Ft-ban

I. A feladat jellemzői	
1. A tervezési alapegység megnevezése:	A helyi önkormányzatok kiegészítő támogatásai
2. A tervezési alapegység azonosító száma	96
3. A tervezési alapegység jellege: - kötelező / önként vállalt	
4. Feladatellátáshoz kapcsolódó jogszabályok: (állami szabályozás) - törvény - rendelet - egyéb	2014. évi C. törvény Magyarország 2015. évi központi költségvetéséről
5. Feladatellátáshoz kapcsolódó jogszabályok: (Önkormányzati szabályozás, előírások): - rendelet - határozat	

II. A tervezési alapegység költségvetése			
Megnevezés	2015. évi eredeti előirányzat	2015. évi módosított előirányzat	2015. évi teljesítés
Bevétel		78 946	78 946
Bevétel összesen:		78 946	78 946

A tervezési alapegység jellemző adatai

Megnevezés	2015. évi								
	naturális adatok (eredeti)				naturális adatok (teljesítés)				összesen
	lakosságszám	elismert létszám	naturális mutató	Ft mutató	lakosságszám	elismert létszám	naturális mutató	Ft mutató	összesen
I. Helyi önkormányzatok működési célú költségvetési támogatásai									78 946
2. Helyi szervezési intézkedésekhez kapcsolódó többletkiadások támogatása									1 560
3. Gyermekszegénység elleni program keretében nyári étkeztetés biztosítása									16 574
5. A települési önkormányzatok helyi közösségi közlekedésének támogatása									36 256
8. A közérdekű kéményseprő- ipari közszolgáltató meg nem térülő költségeinek támogatása									24 556
Összesen:	xxx	xxx	xxx	xxx	xxx	xxx	xxx	xxx	78 946
III. A tervezési alapegység ellátásához kapcsolódó feladatok szöveges indoklása	Magyarország 2015. évi központi költségvetéséről szóló 2014. évi C. törvény 3. számú melléklete alapján.								

Tervezési-gazdálkodási adatlap
Szolnok Megyei Jogú Város Önkormányzata bevételi adatlap

adatok ezer Ft-ban

I. A feladat jellemzői	
1. A tervezési alapegység megnevezése:	Egyéb működési célú támogatások
2. A tervezési alapegység azonosító száma	9639
3. A tervezési alapegység jellege: - kötelező / önként vállalt	
4. Feladatellátáshoz kapcsolódó jogszabályok: (állami szabályozás) - törvény - rendelet - egyéb	2014. évi C. törvény Magyarország 2015. évi központi költségvetéséről
5. Feladatellátáshoz kapcsolódó jogszabályok: (Önkormányzati szabályozás, előírások): - rendelet - határozat	

II. A tervezési alapegység költségvetése			
Megnevezés	2015. évi eredeti előirányzat	2015. évi módosított előirányzat	2015. évi teljesítés
Bevétel		75 267	75 267
Bevétel összesen:		75 267	75 267

A tervezési alapegység jellemző adatai									
Megnevezés	2015. évi								
	natúrális adatok (eredeti)				natúrális adatok (teljesítés)				összesen
	lakosságszám	elismert létszám	natúrális mutató	Ft mutató	lakosságszám	elismert létszám	natúrális mutató	Ft mutató	összesen
Egyéb működési célú támogatások									75 267
2015. évi bérkompenzáció támogatása									59 479
Magyar Államkincstár felülvizsgálata alapján 2013. évi pótlólagos állami támogatás									79
A szociális ágazatban dolgozók részére nyújtott kiegészítő pótlék kifizetéséhez kapcsolódó támogatás									15 709
Összesen:	xxx	xxx	xxx	xxx	xxx	xxx	xxx	xxx	75 267
III. A tervezési alapegység ellátásához kapcsolódó feladatok szöveges indoklása	Magyarország 2015. évi központi költségvetéséről szóló 2014. évi C. törvény alapján.								

Tervezési-gazdálkodási adatlap
Szolnok Megyei Jogú Város Önkormányzata bevételi adatlap

adatok ezer Ft-ban

I. A feladat jellemzői	
1. A tervezési alapegység megnevezése:	Működési bevételek
2. A tervezési alapegység azonosító száma	91
3. A tervezési alapegység jellege: - kötelező / önként vállalt	
4. Feladatellátáshoz kapcsolódó jogszabályok: (állami szabályozás) - törvény - rendelet - egyéb	
5. Feladatellátáshoz kapcsolódó jogszabályok: (Önkormányzati szabályozás, előírások): - rendelet - határozat	

II. A tervezési alapegység költségvetése

Megnevezés	2015. évi eredeti előirányzat	2015. évi módosított előirányzat	2015. évi teljesítés
Bevétel	404 236	577 471	600 751
Bevétel összesen:	404 236	577 471	600 751

A tervezési alapegység jellemző adatai

Megnevezés	2015. évi teljesítés								
	natúrális adatok			egységár			összeg		
	db	m ²	fő	nettó	áfa	összesen	nettó	áfa	összesen
Közterületfoglalási díj									4 127
Lakásalap:									
Lakbérek	1 555								262 275
Zöld Ház társasház bérleti díj		4 169							12 597
Közszolgálati szálló bérleti díj	27								3 289
Sportcentrum Nonprofit Kft. bérleti díj	19								4 207
Helyiségbérleti díjak	153								83 973
Földhaszonbérlet	28								11 201
Szűnyogyérintés továbbszámlázása									5 837

Megnevezés	2015. évi teljesítés								
	natúrális adatok			egységár			összeg		
	db	m ²	fő	nettó	áfa	összesen	nettó	áfa	összesen
Egyéb, kamat, hatósági eljárás bevétele									29 566
Parkolók bérlete									720
Biztosítási díjak továbbszámlázása	75								14 181
Továbbszámlázott köztemetés			28						2 350
Helyiség bérleti díjak - Szimfonikus Zenekar									1 260
Helyiség bérleti díjak - Nemzeti Művelődési Intézet									960
Biztosítók által megtérített kár									710
Telekalakítással kapcsolatos bevételek									395
Bursa Hungarica ösztöndíj									984
Köztemetés visszafizetés									809
M4 Autópálya Abony-Fegyvernek I. építési szakasz közműkiváltások									158 926
Továbbszámlázott "Szemünk Fénye Program" díj									2 384
Összesen:	xxx	xxx	xxx	xxx	xxx	xxx			600 751
III. A tervezési alapegység ellátásához kapcsolódó feladatok szöveges indoklása	Az önkormányzat működéséhez kapcsolódó sajátos bevételek.								

Tervezési-gazdálkodási adatlap
Szolnok Megyei Jogú Város Önkormányzata bevételi adatlap

adatok ezer Ft-ban

I. A feladat jellemzői	
1. A tervezési alapegység megnevezése:	ÁFA bevételek, visszatérülések
2. A tervezési alapegység azonosító száma	
3. A tervezési alapegység jellege:	
- kötelező / önként vállalt	
4. Feladatellátáshoz kapcsolódó jogszabályok: (állami szabályozás)	
- törvény	2011. évi CXCV. törvény
- rendelet	
- egyéb	
5. Feladatellátáshoz kapcsolódó jogszabályok: (Önkormányzati szabályozás, előírások):	
- rendelet	
- határozat	

II. A tervezési alapegység költségvetése

Megnevezés	2015. évi eredeti előirányzat	2015. évi módosított előirányzat	2015. évi teljesítés
Bevétel	1 236 730	1 542 691	1 033 366
Bevétel összesen:	1 236 730	1 542 691	1 033 366

A tervezési alapegység jellemző adatai

Megnevezés	2015. évi teljesítés								
	natúrális adatok			egységár			összeg		
				nettó	áfa	összesen	nettó	áfa	összesen
Áfa bevétel									142 317
Áfa visszatérülés									238 993
Koncessziós díjak Áfa									76 788
Vagyonértékesítés Áfa									26 089
Beruházásokhoz kapcsolódó Áfa									549 179
Összesen:	xxx	xxx	xxx	xxx	xxx	xxx			1 033 366

III. A tervezési alapegység ellátásához kapcsolódó feladatok szöveges indoklása

A működési bevételekhez kapcsolódó áfa, áfa visszatérülés, valamint a koncessziós díjakhoz és beruházásokhoz kapcsolódó áfa bevételek.

Tervezési-gazdálkodási adatlap
Szolnok Megyei Jogú Város Önkormányzata bevételi adatlap

adatok ezer Ft-ban

I. A feladat jellemzői	
1. A tervezési alapegység megnevezése:	Tulajdonosi bevételek
2. A tervezési alapegység azonosító száma	10
3. A tervezési alapegység jellege: - kötelező / önként vállalt	
4. Feladatellátáshoz kapcsolódó jogszabályok: (állami szabályozás) - törvény - rendelet - egyéb	2011. évi CXCV. törvény
5. Feladatellátáshoz kapcsolódó jogszabályok: (Önkormányzati szabályozás, előírások): - rendelet - határozat	

II. A tervezési alapegység költségvetése			
Megnevezés	2015. évi eredeti előirányzat	2015. évi módosított előirányzat	2015. évi teljesítés
Bevétel	386 649	486 732	369 272
Bevétel összesen:	386 649	486 732	369 272

A tervezési alapegység jellemző adatai

Megnevezés	2015. évi teljesítés								
	natúrális adatok			egységár			összeg		
	üzlethelyiség			nettó	áfa	összesen	nettó	áfa	összesen
Koncessziós díj bevétel									
Koncessziós díj bevétel VCSM Zrt.									273 679
Koncessziós díj bevétel Alfa-Nova Kft.									10 723
Szollak Kft. Csarnok és Piac üzletekhez kapcsolódó vagyoni értékű jog	35								25 574
Remondis Szolnok Zrt. hulladék kezeléshez kapcsolódó közszolgáltatási jog									16 961
VCSM Víziközmű-fejlesztési hozzájárulás									24 689
Engedményezési megállapodás szerint (NHSZ)									17 646
Összesen:	xxx	xxx	xxx	xxx	xxx	xxx			369 272
III. A tervezési alapegység ellátásához kapcsolódó feladatok szöveges indoklása	Koncessziós szerződés szerinti koncessziós díjbevételek, Csarnok és Piac üzletekhez kapcsolódó bevétel, hulladékkezeléshez kapcsolódó közszolgálati jog.								

Tervezési-gazdálkodási adatlap
Szolnok Megyei Jogú Város Önkormányzata bevételi adatlap

adatok ezer Ft-ban

I. A feladat jellemzői	
1. A tervezési alapegység megnevezése:	Működési célú támogatások államháztartáson belülről
2. A tervezési alapegység azonosító száma	08
3. A tervezési alapegység jellege: - kötelező / önként vállalt	
4. Feladatellátáshoz kapcsolódó jogszabályok: (állami szabályozás) - törvény - rendelet - egyéb	
5. Feladatellátáshoz kapcsolódó jogszabályok: (Önkormányzati szabályozás, előírások): - rendelet - határozat	

II. A tervezési alapegység költségvetése			
Megnevezés	2015. évi eredeti előirányzat	2015. évi módosított előirányzat	2015. évi teljesítés
Bevétel		156 894	160 705
Bevétel összesen:		156 894	160 705

A tervezési alapegység jellemző adatai

Megnevezés	2015. évi teljesítés								
	natúrális adatok			egységár			összeg		
				nettó	áfa	összesen	nettó	áfa	összesen
Szolnoki Szigligeti Színház intézményi számla megszüntetése, átalakulással kapcsolatos bevételek									38 780
Nemzeti Kulturális Alap (Néptáncfesztivál)									3 000
Diákmunka támogatása									2 356
Közfoglalkoztatás támogatása									27 517
Kistérségi feladatok ellátása (2014. évi normatva visszafizetése)									9 439
"Együtt-es-ély a Szolnoki járás településeinek területi együttműködése az esélyegyenlőség biztosításában)									7 214
Duális és kooperatív képzések fejlesztése a Szolnoki Főiskolán									16 004
Emberi Erőforrások Minisztériuma (KAB-KEF-15A)									600
Nemzeti Kulturális Alap támogatása (Szigligeti Színház szilveszteri gála)									6 300
Szervezetfejlesztések Szolnokon									23 533
Bérek költség megtérítése									343
Természetbeni támogatás - Erzsébet utalvány									25 619
Összesen:	xxx	xxx	xxx	xxx	xxx	xxx			160 705
III. A tervezési alapegység ellátásához kapcsolódó feladatok szöveges indoklása	2015. évben kapott működési célú támogatások.								

Tervezési-gazdálkodási adatlap
Szolnok Megyei Jogú Város Önkormányzata bevételi adatlap

adatok ezer Ft-ban

I. A feladat jellemzői	
1. A tervezési alapegység megnevezése:	Működési célú átvett pénzeszközök
2. A tervezési alapegység azonosító száma	
3. A tervezési alapegység jellege: - kötelező / önként vállalt	
4. Feladatellátáshoz kapcsolódó jogszabályok: (állami szabályozás) - törvény - rendelet - egyéb	
5. Feladatellátáshoz kapcsolódó jogszabályok: (Önkormányzati szabályozás, előírások): - rendelet - határozat	

II. A tervezési alapegység költségvetése			
Megnevezés	2015. évi eredeti előirányzat	2015. évi módosított előirányzat	2015. évi teljesítés
Bevétel		26 355	26 355
Bevétel összesen:		26 355	26 355

A tervezési alapegység jellemző adatai									
Megnevezés	2015. évi teljesítés								
	natúrális adatok			egységár			összeg		
				nettó	áfa	összesen	nettó	áfa	összesen
South East Europe Programban megvalósuló TERRE (Territory, Energy & Employment) című, SEE/D/0276/4.2/X.									8 704
Magyar Turizmus Zrt. szúnyoggyérítés támogatása									4 000
2014. évi fel nem használt támogatások visszafizetése									2 381
Esély a díjhátralékosoknak (támogatás visszautalása)									1 127
TÓOSZ (Roma Nemzetiségi Önkormányzat fejlesztése)									800
Ipari Park tagi kölcsön visszafizetés									8 743
Generali a Biztonságért Alapítvány támogatása									600
Összesen:	xxx	xxx	xxx	xxx	xxx	xxx			26 355
III. A tervezési alapegység ellátásához kapcsolódó feladatok szöveges indoklása	2015. évi működési célú átvett pénzeszközök.								

Tervezési-gazdálkodási adatlap
Szolnok Megyei Jogú Város Önkormányzata bevételi adatlap

adatok ezer Ft-ban

I. A feladat jellemzői	
1. A tervezési alapegység megnevezése:	Felhalmozási bevételek
2. A tervezési alapegység azonosító száma	92
3. A tervezési alapegység jellege: - kötelező / önként vállalt	
4. Feladatellátáshoz kapcsolódó jogszabályok: (állami szabályozás) - törvény - rendelet - egyéb	2011. évi CXCV. törvény
5. Feladatellátáshoz kapcsolódó jogszabályok: (Önkormányzati szabályozás, előírások): - rendelet - határozat	

II. A tervezési alapegység költségvetése

Megnevezés	2015. évi eredeti előirányzat	2015. évi módosított előirányzat	2015. évi teljesítés
Bevétel	56 000	64 628	76 759
Bevétel összesen:	56 000	64 628	76 759

A tervezési alapegység jellemző adatai

Megnevezés	2015. évi teljesítés								
	natúrális adatok			egységár			összeg		
	db			nettó	áfa	összesen	nettó	áfa	összesen
Egyéb vagyonhasznosítási bevételek, helyiségerértékesítés	4								10 755
Telekértékesítés	10								32 276
Lakásértékesítés bevétele	15								33 728
Összesen:	xxx	xxx	xxx	xxx	xxx	xxx			76 759

III. A tervezési alapegység ellátásához kapcsolódó feladatok szöveges indoklása

Az önkormányzati vagyontárgyakhoz kapcsolódó bevételek.

Tervezési-gazdálkodási adatlap
Szolnok Megyei Jogú Város Önkormányzata bevételi adatlap

adatok ezer Ft-ban

I. A feladat jellemzői	
1. A tervezési alapegység megnevezése:	Egyéb felhalmozási célú támogatások
2. A tervezési alapegység azonosító száma	08
3. A tervezési alapegység jellege: - kötelező / önként vállalt	
4. Feladatellátáshoz kapcsolódó jogszabályok: (állami szabályozás) - törvény - rendelet - egyéb	
5. Feladatellátáshoz kapcsolódó jogszabályok: (Önkormányzati szabályozás, előírások): - rendelet - határozat	

II. A tervezési alapegység költségvetése

Megnevezés	2015. évi eredeti előirányzat	2015. évi módosított előirányzat	2015. évi teljesítés
Bevétel	5 509 026	6 072 670	5 387 099
Bevétel összesen:	5 509 026	6 072 670	5 387 099

A tervezési alapegység jellemző adatai

Megnevezés	2015. évi teljesítés								
	naturális adatok			egységár			összeg		
				nettó	áfa	összesen	nettó	áfa	összesen
Szolnok új tehermentesítő út létesítése									66 848
Agóra Terminál - a 21. század új fénye Szolnokon									198 893
"Két Kerékre Szolnok!"									241 167
Városi és elővárosi közösségi közlekedés fejlesztése									
REPTár Szolnoki Interaktív Repülőmúzeum									2 577 514
A Széchenyi lakóváros rehabilitációja funkcióbővítéssel									729 287
Szolnok, Nyugati városrész szociális rehabilitációja									19 194
A természettudományos oktatás fejlesztése a Varga Katalin Gimnáziumban									27 678
Természettudományi ismeretek oktatása korszerű eszközökkel és módszerekkel a Szolnoki Műszaki Szakközép- és Szakiskolában									26 042

Megnevezés	2015. évi teljesítés								
	naturális adatok			egységár			összeg		
				nettó	áfa	összesen	nettó	áfa	összesen
Önkormányzati tulajdonú belterületi utak fejlesztése									197 532
Szolnok, Móra Ferenc úti rendelő felújítása									3 349
A közvilágítás energiatakarékos átalakítása Szolnokon a Belváros, Déli ipartelep, Megyesi telep, Pletykafalu, Tallinn és a Vegyiművek Lakótelep városrészekben									565 375
A közvilágítás energiatakarékos átalakítása Szolnokon a Belváros Északi, és Déli részén, a Széchenyi városrészben, illetve a Tiszaliget, és az Üdülőterület környékén									564 909
Olimpiai válogatott és utánpótlás válogatott edzés-központ fejlesztése									94 215
Tanulás és közösség fejlesztés - Komplex humánszolgáltatás hozzáférés biztosítása Szolnokon									17 078
Véső úti sporttelep fejlesztése									38 000
"Út a Kiváló Gyermekszigetek felé!"- szakmai innováció a Szolnok Városi Óvodákban									20 018
Összesen:	xxx	xxx	xxx	xxx	xxx	xxx			5 387 099
III. A tervezési alapegység ellátásához kapcsolódó feladatok szöveges indoklása	2015. évben fejlesztésekhez kapcsolódó támogatási szerződésben jóváhagyott pályázati bevételek.								

Tervezési-gazdálkodási adatlap
Szolnok Megyei Jogú Város Önkormányzata bevételi adatlap

adatok ezer Ft-ban

I. A feladat jellemzői	
1. A tervezési alapegység megnevezése:	Felhalmozási célú önkormányzati támogatások
2. A tervezési alapegység azonosító száma	08
3. A tervezési alapegység jellege: - kötelező / önként vállalt	
4. Feladatellátáshoz kapcsolódó jogszabályok: (állami szabályozás) - törvény - rendelet - egyéb	
5. Feladatellátáshoz kapcsolódó jogszabályok: (Önkormányzati szabályozás, előírások): - rendelet - határozat	

II. A tervezési alapegység költségvetése			
Megnevezés	2015. évi eredeti előirányzat	2015. évi módosított előirányzat	2015. évi teljesítés
Bevétel		11 619	11 619
Bevétel összesen:		11 619	11 619

A tervezési alapegység jellemző adatai									
Megnevezés	2015. évi teljesítés								
	naturális adatok			egységár			összeg		
				nettó	áfa	összesen	nettó	áfa	összesen
6. "Art" mozihálózat digitális fejlesztésének (digitalizációjának) támogatása									9 000
7. Közművelődési érdekeltség-növelő támogatás, muzeális intézmények szakmai támogatása									2 619
<i>a) Közművelődési érdekeltség-növelő támogatás</i>									<i>1 119</i>
<i>d) Járáshelyi települési önkormányzatok által fenntartott múzeumok szakmai támogatása</i>									<i>1 500</i>
Összesen:	xxx	xxx	xxx	xxx	xxx	xxx			11 619
III. A tervezési alapegység ellátásához kapcsolódó feladatok szöveges indoklása	2015. évben fejlesztésekhez kapcsolódó pályázati bevételek.								

Tervezési-gazdálkodási adatlap
Szolnok Megyei Jogú Város Önkormányzata bevételi adatlap

adatok ezer Ft-ban

I. A feladat jellemzői	
1. A tervezési alapegység megnevezése:	Felhalmozási célú átvett pénzeszközök (államháztartáson kívülről)
2. A tervezési alapegység azonosító száma	08, 95
3. A tervezési alapegység jellege: - kötelező / önként vállalt	
4. Feladatellátáshoz kapcsolódó jogszabályok: (állami szabályozás) - törvény - rendelet - egyéb	2011. évi CXCV. törvény
5. Feladatellátáshoz kapcsolódó jogszabályok: (Önkormányzati szabályozás, előírások): - rendelet - határozat	

II. A tervezési alapegység költségvetése

Megnevezés	2015. évi eredeti előirányzat	2015. évi módosított előirányzat	2015. évi teljesítés
Bevétel	200	17 653	18 862
Bevétel összesen:	200	17 653	18 862

A tervezési alapegység jellemző adatai

Megnevezés	2015. évi teljesítés								
	natúrális adatok			egységár			összeg		
				nettó	áfa	összesen	nettó	áfa	összesen
Dolgozók lakásépítési kölcsön törlesztése									1 409
E-on hozzájárulás elektromos gyorstöltő létesítéséhez									1 524
Vízpart krt. csatorna V-VI. útem lakossági hozzájárulás									15 929
Összesen:	xxx	xxx	xxx	xxx	xxx	xxx			18 862

III. A tervezési alapegység ellátásához kapcsolódó feladatok szöveges indoklása

2015. évben felhalmozási célra átvett pénzeszközök

Tervezési-gazdálkodási adatlap
Szolnok Megyei Jogú Város Önkormányzata bevételi adatlap

adatok ezer Ft-ban

I. A feladat jellemzői	
1. A tervezési alapegység megnevezése:	Finanszírozási bevételek
2. A tervezési alapegység azonosító száma	
3. A tervezési alapegység jellege: - kötelező / önként vállalt	
4. Feladatellátáshoz kapcsolódó jogszabályok: (állami szabályozás) - törvény - rendelet - egyéb	
5. Feladatellátáshoz kapcsolódó jogszabályok: (Önkormányzati szabályozás, előírások): - rendelet - határozat	

II. A tervezési alapegység költségvetése			
Megnevezés	2015. évi eredeti előirányzat	2015. évi módosított előirányzat	2015. évi teljesítés
Bevétel	2 758 835	2 697 706	2 697 706
Bevétel összesen:	2 758 835	2 697 706	2 697 706

A tervezési alapegység jellemző adatai									
Megnevezés	2015. évi teljesítés								
	naturális adatok			egységár			összeg		
				nettó	áfa	összesen	nettó	áfa	összesen
Előző évi pénzmaradvány igénybevétele működési célra									305 456
Előző évi pénzmaradvány igénybevétele fejlesztési célra									2 392 250
Összesen:	xxx	xxx	xxx	xxx	xxx	xxx			2 697 706
III. A tervezési alapegység ellátásához kapcsolódó feladatok szöveges indoklása	A 2014. évi maradvány felhasználása.								

Tervezési-gazdálkodási adatlap
Szolnok Megyei Jogú Város Önkormányzata bevételi adatlap

adatok ezer Ft-ban

I. A feladat jellemzői	
1. A tervezési alapegység megnevezése:	Pénzügyi elszámolások
2. A tervezési alapegység azonosító száma	
3. A tervezési alapegység jellege: - kötelező / önként vállalt	
4. Feladatellátáshoz kapcsolódó jogszabályok: (állami szabályozás) - törvény - rendelet - egyéb	
5. Feladatellátáshoz kapcsolódó jogszabályok: (Önkormányzati szabályozás, előírások): - rendelet - határozat	

II. A tervezési alapegység költségvetése

Megnevezés	2015. évi eredeti előirányzat	2015. évi módosított előirányzat	2015. évi teljesítés
Bevétel		1 139 997	25 020 000
Bevétel összesen:		1 139 997	25 020 000

A tervezési alapegység jellemző adatai

Megnevezés	2014. évi teljesítés								
	natúrális adatok			egységár			összeg		
	alkalom			nettó	áfa	összesen	nettó	áfa	összesen
Átmenetileg szabad pénzeszközök lekötése	44								25 020 000
Összesen:	xxx	xxx	xxx	xxx	xxx	xxx			25 020 000
III. A tervezési alapegység ellátásához kapcsolódó feladatok szöveges indoklása	Lekötöttük az átmenetileg szabad pénzeszközöket többlet bevétel realizálása céljából.								

Tervezési-gazdálkodási adatlap
Szolnok Megyei Jogú Város Önkormányzata bevételi adatlap

adatok ezer Ft-ban

I. A feladat jellemzői	
1. A tervezési alapegység megnevezése:	Települési Önkormányzatok szociális, gyermekjóléti és gyermekétkeztetési feladatainak támogatása (Szolnoki Kistérség Többcélú Társulása)
2. A tervezési alapegység azonosító száma	96
3. A tervezési alapegység jellege: - kötelező / önként vállalt	
4. Feladatellátáshoz kapcsolódó jogszabályok: (állami szabályozás) - törvény - rendelet - egyéb	2014. évi C. törvény Magyarország 2015. évi központi költségvetéséről
5. Feladatellátáshoz kapcsolódó jogszabályok: (Önkormányzati szabályozás, előírások): - rendelet - határozat	

II. A tervezési alapegység költségvetése

Megnevezés	2015. évi eredeti előirányzat	2015. évi módosított előirányzat	2015. évi teljesítés
Bevétel	841 798	1 010 551	1 010 551
Bevétel összesen:	841 798	1 010 551	1 010 551

A tervezési alapegység jellemző adatai

Megnevezés	2015. évi								
	naturális adatok (eredeti)				naturális adatok (teljesítés)				összesen
	lakosságszám	elismert létszám	naturális mutató	Ft mutató	lakosságszám	elismert létszám	naturális mutató	Ft mutató	összesen
3. Egyes szociális és gyermekjóléti és gyermekétkeztetési feladatok támogatása-társulás által történő feladatellátás									483 634
a) Szociális és gyermekjóléti alapszolgáltatások általános feladatai - családsegítés									111 758
ac) (1) 110000 fő lakosság szám felett működési engedéllyel - családsegítés	112 722		14,0903	3 950 000	112 722		14,0903	3 950 000	
ad) (1) társulási kiegészítés - családsegítés	112 722			300	112 722			300	
ac) (2) 110000 fő lakosságszám felett működési engedéllyel - gyermekjóléti szolgálat	112 722		14,0903	3 950 000	112 722		14,0903	3 950 000	
ad) (2) társulási kiegészítés - gyermekjóléti szolgálat		18 571		1 200		18 571		1 200	
b) gyermekjóléti központ			12				12		2 099
c) szociális étkeztetés - társulás által történő feladatellátás		1 169		60 896		1 126		60 896	68 569

Megnevezés	2015. évi								
	naturális adatok (eredeti)				naturális adatok (teljesítés)				összesen
	lakosságszám	elismert létszám	naturális mutató	Ft mutató	lakosságszám	elismert létszám	naturális mutató	Ft mutató	összesen
d) házi segítségnyújtás - társulás által történő feladatellátás		867		188 500		874		188 500	164 749
e) falugondnoki vagy tanyagondnoki szolgáltatás		5		2 500 000		5		2 500 000	12 500
f) (2) időskorúak nappali intézményi ellátása - társulás által történő feladatellátás		278		163 500		307		163 500	50 195
g) (2) fogyatékos személyek nappali intézményi ellátása - társulás által történő feladatellátása		18		550 000		18		550 000	9 900
g) (6) demens személyek nappali intézményi ellátása - társulás által történő feladatellátás		34		550 000		35		550 000	19 250
h) (2) pszichiátriai betegek nappali intézményi ellátása - társulás által történő feladatellátás		25		372 000		25		372 000	9 300
h) (4) foglalkoztatási támogatásban résztvevő, nappali intézményben ellátott pszichiátriai betegek száma - társulás által történő feladatellátás		6		148 800		6		148 800	893
h) (6) szenvedélybetegek nappali intézményi ellátása - társulás által történő feladatellátás		5		372 000		5		372 000	1 860
i) (2) hajléktalanok nappali intézményi ellátása - társulás által történő feladatellátás		40		247 320		40		247 320	9 893
k) (6) hajléktalanok átmeneti szállása, éjjeli menedékhely összesen - társulás által történő feladatellátás		44		515 185		44		515 185	22 668
4. A települési önkormányzatok által az idősek átmeneti és tartós, valamint a hajléktalan személyek részére nyújtott tartós szociális szakosított ellátási feladatok támogatása									400 654
<i>a) a finanszírozás szempontjából elismert szakmai dolgozók bértámogatása</i>		97,25		2 606 040		98,25	2 606 040		256 043
<i>b) intézmény-üzemeltetési támogatás</i>									144 611
<i>c) helyettes szülő</i>									
6. Szociális ágazati pótlék									60 792
Egyéb működési célú támogatások									65 471
1. A 2014. évről áthúzódó bérkompenzáció támogatása									2 423
2. A 2015. évi bérkompenzáció támogatása									27 884
3. A szociális ágazatban dolgozók részére nyújtott kiegészítő pótlék kifizetéséhez kapcsolódó támogatás									35 164
Összesen:	xxx	xxx	xxx	xxx	xxx	xxx	2 606 080	13 569 701	1 010 551
III. A tervezési alapegység ellátásához kapcsolódó feladatok szöveges indoklása	Magyarország 2015. évi központi költségvetéséről szóló 2014. évi C. törvény 2. számú melléklete alapján.								

Tervezési-gazdálkodási adatlap
Szolnok Megyei Jogú Város Önkormányzata bevételi adatlap

adatok ezer Ft-ban

I. A feladat jellemzői	
1. A tervezési alapegység megnevezése:	Települési Önkormányzatok felhalmozási célú költségvetési támogatása (Szolnoki Kistérség Többcélú Társulása)
2. A tervezési alapegység azonosító száma	96
3. A tervezési alapegység jellege: - kötelező / önként vállalt	
4. Feladatellátáshoz kapcsolódó jogszabályok: (állami szabályozás) - törvény - rendelet - egyéb	
5. Feladatellátáshoz kapcsolódó jogszabályok: (Önkormányzati szabályozás, előírások): - rendelet - határozat	

II. A tervezési alapegység költségvetése			
Megnevezés	2015. évi eredeti előirányzat	2015. évi módosított előirányzat	2015. évi teljesítés
Bevétel		2 000	2 000
Bevétel összesen:		2 000	2 000

A tervezési alapegység jellemző adatai									
Megnevezés	2015. évi								
	naturális adatok (eredeti)				naturális adatok (teljesítés)				összesen
	lakosságszám	elismert létszám	naturális mutató	Ft mutató	lakosságszám	elismert létszám	naturális mutató	Ft mutató	összesen
1. Család és gyermekjóléti központok egyszeri támogatása									2 000
Összesen:	xxx	xxx	xxx	xxx	xxx	xxx	xxx	xxx	2 000

III. A tervezési alapegység ellátásához kapcsolódó feladatok szöveges indoklása

2015. évben fejlesztésekhez kapcsolódó pályázati bevételek.

Szolnok Megyei Jogú Város Önkormányzata
2015. évi költségvetési kiadásainak összefoglalója

adatok ezer Ft-ban

Megnevezés	2015. évi		
	Eredeti előirányzat	Módosított előirányzat	Teljesítés
1. Adósságszolgálat			
2. Városüzemeltetési feladatok	1 292 646	1 763 816	1 649 209
2.1 Út-híd	210 992	332 599	295 941
2.2 Parkfenntartás és virágosítás	231 015	236 066	232 380
2.3 Vízkárelhárítás	33 663	37 032	36 227
2.4 Köztisztaság	168 470	158 026	130 942
2.5 Temetőfenntartás	6 500	6 500	6 500
2.6 Közvilágítás	194 000	204 412	182 076
2.7 Állategészségügy	13 710	16 710	13 853
2.8 Mezőgazdaság	60 518	33 318	24 051
2.9 Egyéb városüzemeltetési kiadások	373 778	739 153	727 239
3. Városfejlesztési feladatok	15 000	17 145	16 547
4. Humán szakfeladatok célelőirányzatai	1 310 369	2 426 824	2 288 207
4.1 Oktatási feladatok	16 900	119 973	119 226
4.2 Sport és ifjúsági feladatok	359 800	485 848	482 146
4.3 Egészségügyi feladatok	25 900	25 928	18 970
4.4 Szociális feladatok	333 869	635 392	591 655
4.5 Közművelődési feladatok	573 900	1 159 683	1 076 210
5. Szociális ellátások kiadásai	136 000	146 048	92 440
6. Alap	2 357	5 316	5 175
7. Várospolitikai	48 236	64 072	49 763
8. Felhalmozási kiadások	8 203 758	9 067 664	7 781 763
9. Lakásgazdálkodás kiadásai	395 400	398 700	357 820
10. Vagyonműködtetés kiadásai	496 072	658 147	554 328
11. Igazgatási kiadások	126 626	171 952	169 498
12. ÁFA fizetési kötelezettség	211 000	312 143	303 613
13. Tartalékok	975 959	166 148	
14. Pénzügyi elszámolások		655 776	24 405 746
Mindösszesen	13 213 423	15 853 751	37 674 109

**Szolnok Megyei Jogú Város Önkormányzata
kiadási tervezési alapegységeinek összefoglalója**

I. Adósságszolgálati kiadások összesen

adatok ezer Ft-ban

Tervezési alapegység megnevezése	2015. évi előirányzat	Személyi juttatások	Munkaadókat terhelő járulékok és szociális hozzájárulási adó	Dologi kiadások	Ellátottak pénzbeli juttatásai	Egyéb működési célú kiadások	Felhalmozási kiadások	ebből:			Finanszírozási kiadások
								Beruházási kiadások	Felújítási kiadások	Egyéb felhalmozási kiadások	
Kiadás összesen:											

**Szolnok Megyei Jogú Város Önkormányzata kiadási tervezési alapegységeinek
összefoglalója**

2.1. Út-híd szakmai feladatok összesen

adatok ezer Ft-ban

Tervezési alapegység megnevezése	2015. évi		
	Eredeti előirányzat	Módosított előirányzat	Teljesítés
Útfenntartás	100 232	195 745	171 835
Járdafenntartás	53 493	59 806	59 806
Kerékpárút fenntartás	3 213	3 213	3 213
Forgalomszabályozás	4 279	24 060	11 313
Jelzőlámpás forgalomszabályozás üzemeltetése	33 120	33 120	33 119
Burkolatjel festés	16 655	16 655	16 655
Kiadás összesen	210 992	332 599	295 941

Tervezési-gazdálkodási adatlap
Szolnok Megyei Jogú Város Önkormányzata kiadási adatlap

adatok ezer Ft-ban

I. A feladat jellemzői			
1. A tervezési alapegység megnevezése:	Útfenntartás		
2. A tervezési alapegység azonosító száma	020101		
3. A tervezési alapegység jellege:	Kötelező		
- kötelező / önként vállalt			
4. Költségvetési szakfeladat:	522001 közutak, hidak, alagutak üzemeltetése, fenntartása		
5. Szakfeladathoz rendelt mutató számok:	leírása	naturália	A szakfeladat rend szerinti kötelező naturális mutató mennyisége
- feladatmutató			
- teljesítménymutató	üzemeltetett útpálya hossza	km	220
	üzemeltetett híd hossza	m	150
- eredményességi mutató			
- kapacitásmutató			
6. Feladatellátáshoz kapcsolódó jogszabályok: (állami szabályozás)			
- törvény	1988. évi I. törvény		
- rendelet	20/1984. (XII.21.) KM; 5/2004. (I.8.) GKM; 93/2012. (V.10.) Kormányrendelet; 253/1997. (XII.20.) Kormányrendelet; 312/2012. (XI.8.) Kormányrendelet		
- egyéb			
7. Feladatellátáshoz kapcsolódó jogszabályok: (Önkormányzati szabályozás, előírások):			
- rendelet	17/2001. (V.24.) önkormányzati rendelet		
- határozat			

II. A tervezési alapegység költségvetése			
Megnevezés	2015. évi eredeti előirányzat	2015. évi módosított előirányzat	2015. évi teljesítés
Kiadás	100 232	195 745	171 835
Kiadás összesen:	100 232	195 745	171 835

A tervezési alapegység jellemző adatai									
Megnevezés	2015. évi teljesítés								
	naturális adatok			egységár			összeg		
	m ²	db		nettó	áfa	összesen	nettó	áfa	összesen
Kátyuzás	5 897			8,18	2,21	10,39	48 235	13 024	61 259
Egyéb útfenntartás	3 116			6,98	1,88	8,86	21 754	5 873	27 627
Árok és padkarendezés	2 000			3,46	0,93	4,39	6 920	1 868	8 788
Földút karbantartás	4 600			0,94	0,25	1,19	4 324	1 167	5 491
Tanulmány Vörösmező úti csomópont forgalom irányító fényjelző készülék létesítésére		1		1 280	346	1 626	1 280	346	1 626
Útépités, felújítás (Mogyoró út, Krúdy köz, Baross u., Markotányos út)	3 225						44 391	11 985	56 376
Poller felújítása, környező térburkolat javítása							8 400	2 268	10 668
Összesen:	xxx	xxx	xxx	xxx	xxx	xxx	135 304	36 531	171 835
III. A tervezési alapegység ellátásához kapcsolódó feladatok szöveges indoklása	A meglévő burkolt utak/földutak állagmegóvása, rendeltetésszerű használatának biztosítása, állagromlásának megakadályozása. Földpadkák, utak vízelvezető árkainak fenntartása. Egyéb útfenntartási munkák (kimelt szegélykövek javítása, szalagkorlát csere, javítás). Útépités és útfelújítás valósult meg a Mogyoró úton, a Krúdy közön, a Baross és Szapáry úton, a Markotányos úton. A Poller felújítása, valamint a környező térburkolat javítása történt meg.								

Tervezési-gazdálkodási adatlap
Szolnok Megyei Jogú Város Önkormányzata kiadási adatlap

adatok ezer Ft-ban

I. A feladat jellemzői			
1. A tervezési alapegység megnevezése:	Járdafenntartás		
2. A tervezési alapegység azonosító száma	020102		
3. A tervezési alapegység jellege: - kötelező / önként vállalt	Kötelező		
4. Költségvetési szakfeladat:	522110 közutak, hidak, alagutak üzemeltetése, fenntartása		
5. Szakfeladathoz rendelt mutató számok:	leírása	naturália	A szakfeladat rend szerinti kötelező naturális mutató mennyisége
- feladatmutató			
- teljesítménymutató	üzemeltetett útpálya hossza	km	220
- eredményességi mutató	üzemeltetett hid hossza	m	150
- kapacitásmutató			
6. Feladatellátáshoz kapcsolódó jogszabályok: (állami szabályozás)			
- törvény	1988. évi I. törvény		
- rendelet	20/1984. (XII.21.) KM; 5/2004. (I.8.) GKM; 93/2012. (V.10.) Kormányrendelet; 253/1997. (XII.20.) Kormányrendelet; 312/2012. (XI.8.) Kormányrendelet		
- egyéb			
7. Feladatellátáshoz kapcsolódó jogszabályok: (Önkormányzati szabályozás, előírások):			
- rendelet	17/2001. (V.24.) önkormányzati rendelet		
- határozat			
II. A tervezési alapegység költségvetése			
Megnevezés	2015. évi eredeti előirányzat	2015. évi módosított előirányzat	2015. évi teljesítés
Kiadás	53 493	59 806	59 806
Kiadás összesen:	53 493	59 806	59 806

A tervezési alapegység jellemző adatai									
Megnevezés	2015. évi teljesítés								
	naturális adatok			egységár			összeg		
	m ²			nettó	áfa	összesen	nettó	áfa	összesen
Öntött aszfalt	1 448,00			4,62	1,25	5,87	6 690	1 806	8 496
Burkolat alap javítás	900,00			4,50	1,22	5,72	4 050	1 094	5 144
Járdaburkolat bontása	454,76			74,70	20,17	94,87	33 971	9 172	43 143
Viacolor	400,00			5,95	1,61	7,56	2 380	643	3 023
Összesen:	xxx	xxx	xxx	xxx	xxx	xxx	47 091	12 715	59 806
III. A tervezési alapegység ellátásához kapcsolódó feladatok szöveges indoklása	Gyalogos járdák fenntartási, karbantartási és javítási munkáinak elvégzése.								

Tervezési-gazdálkodási adatlap
Szolnok Megyei Jogú Város Önkormányzata kiadási adatlap

adatok ezer Ft-ban

I. A feladat jellemzői			
1. A tervezési alapegység megnevezése:	Kerékpárút fenntartás		
2. A tervezési alapegység azonosító száma	020103		
3. A tervezési alapegység jellege:	Kötelező		
- kötelező / önként vállalt			
4. Költségvetési szakfeladat:	522001 Közutak, hidak, alagutak üzemeltetése, fenntartása		
5. Szakfeladathoz rendelt mutató számok:	leírása	naturália	A szakfeladat rend szerinti kötelező naturális mutató mennyisége
- feladatmutató	üzemeltetett kerékpárút hossza	km	26
- teljesítménymutató			
- eredményességi mutató			
- kapacitásmutató			
6. Feladatellátáshoz kapcsolódó jogszabályok: (állami szabályozás)	1988. évi I. törvény		
- törvény	20/1984. (XII.21.) KM; 5/2004. (I.8.) GKM; 93/2012. (V.10.) Kormányrendelet; 253/1997. (XII.20.) Kormányrendelet; 312/2012. (XI.8.) Kormányrendelet		
- rendelet			
- egyéb			
7. Feladatellátáshoz kapcsolódó jogszabályok: (Önkormányzati szabályozás, előírások):	17/2001. (V.24.) önkormányzati rendelet		
- rendelet			
- határozat			

II. A tervezési alapegység költségvetése			
Megnevezés	2015. évi eredeti előirányzat	2015. évi módosított előirányzat	2015. évi teljesítés
Kiadás	3 213	3 213	3 213
Kiadás összesen:	3 213	3 213	3 213

A tervezési alapegység jellemző adatai									
Megnevezés	2015. évi teljesítés								
	naturális adatok			egységár			összeg		
	m ²			nettó	áfa	összesen	nettó	áfa	összesen
Burkolatfelújítás öntött aszfaltból	501			4,50	1,22	5,72	2 255	608	2 863
Burkolatfelújítás viacolorból	45			6,20	1,67	7,87	276	74	350
Összesen:	xxx	xxx	xxx	xxx	xxx	xxx	2 531	682	3 213
III. A tervezési alapegység ellátásához kapcsolódó feladatok szöveges indoklása	A város területén meglévő és átvett kerékpárút hálózaton a megfelelő üzemeltetési szint biztosításához szükséges karbantartási, fenntartási munkák elvégzése.								

Tervezési-gazdálkodási adatlap
Szolnok Megyei Jogú Város Önkormányzata kiadási adatlap

adatok ezer Ft-ban

I. A feladat jellemzői			
1. A tervezési alapegység megnevezése:	Forgalomszabályozás		
2. A tervezési alapegység azonosító száma	020104		
3. A tervezési alapegység jellege: - kötelező / önként vállalt	Kötelező		
4. Költségvetési szakfeladat:	522001 Közutak, hidak, alagutak üzemeltetése, fenntartása		
5. Szakfeladathoz rendelt mutató számok:	leírása	naturália	A szakfeladat rend szerinti kötelező naturális mutató mennyisége
- feladatmutató			
- teljesítménymutató			
- eredményességi mutató			
- kapacitásmutató			
6. Feladatellátáshoz kapcsolódó jogszabályok: (állami szabályozás)			
- törvény	1988. évi I. törvény		
- rendelet	20/1984. (XII.21.) KM; 5/2004. (I.8.) GKM; 93/2012. (V.10.) Kormányrendelet; 253/1997. (XII.20.) Kormányrendelet; 312/2012. (XI.8.) Kormányrendelet		
- egyéb			
7. Feladatellátáshoz kapcsolódó jogszabályok: (Önkormányzati szabályozás, előírások):			
- rendelet	17/2001. (V.24.) önkormányzati rendelet		
- határozat			
II. A tervezési alapegység költségvetése			
Megnevezés	2015. évi eredeti előirányzat	2015. évi módosított előirányzat	2015. évi teljesítés
Kiadás	4 279	24 060	11 313
Kiadás összesen:	4 279	24 060	11 313

A tervezési alapegység jellemző adatai									
Megnevezés	2015. évi teljesítés								
	naturális adatok			egységár			összeg		
	db			nettó	áfa	összesen	nettó	áfa	összesen
Közúti jelzőtáblák kihelyezése	108			9,10	2,46	11,56	983	265	1 248
Közúti jelzőtáblák bevonása	59			2,95	0,80	3,75	174	47	221
Oszlop kihelyezés	22			2,83	0,76	3,59	62	17	79
Egyéb forgalom szabályozási elemek	1			1 607	433,89	2 041	1 607	434	2 041
Oszlop bontás	25			5,20	1,40	6,60	130	35	165
Vörösmező úti csomópont forgalom irányító fényjelző készülék létesítés (részki fizetés)	1						5 952	1 607	7 559
Összesen:	xxx	xxx	xxx	xxx	xxx	xxx	8 908	2 405	11 313
III. A tervezési alapegység ellátásához kapcsolódó feladatok szöveges indoklása				Meglévő forgalmi rend biztosítása, üzemeltetése, jelzőtáblák, oszlopok cseréje, pótlása, újak kihelyezése. Jelzőlámpás forgalomszabályozás létesítése.					

Tervezési-gazdálkodási adatlap
Szolnok Megyei Jogú Város Önkormányzata kiadási adatlap

adatok ezer Ft-ban

I. A feladat jellemzői			
1. A tervezési alapegység megnevezése:	Jelzőlámpás forgalomszabályozás üzemeltetése		
2. A tervezési alapegység azonosító száma	020108		
3. A tervezési alapegység jellege:	Kötelező		
- kötelező / önként vállalt			
4. Költségvetési szakfeladat:	522001 Közutak, hidak, alagutak üzemeltetése, fenntartása		
5. Szakfeladathoz rendelt mutató számok:	leírása	naturália	A szakfeladat rend szerinti kötelező naturális mutató mennyisége
- feladatmutató			
- teljesítménymutató	üzemeltetett útpálya hossza	km	220
	üzemeltetett hid hossza	m	150
- eredményességi mutató			
- kapacitásmutató			
6. Feladatellátáshoz kapcsolódó jogszabályok: (állami szabályozás)	1988. évi I.törvény		
- törvény			
- rendelet	20/1984. (XII.21.) KM; 5/2004. (I.8.) GKM; 93/2012. (V.10.) Kormányrendelet; 253/1997. (XII.20.) Kormányrendelet; 312/2012. (XI.8.) Kormányrendelet		
- egyéb			
7. Feladatellátáshoz kapcsolódó jogszabályok: (Önkormányzati szabályozás, előírások):	17/2001. (V.24.) önkormányzati rendelet		
- rendelet			
- határozat			
II. A tervezési alapegység költségvetése			
Megnevezés	2015. évi eredeti előirányzat	2015. évi módosított előirányzat	2015. évi teljesítés
Kiadás	33 120	33 120	33 119
Kiadás összesen:	33 120	33 120	33 119

A tervezési alapegység jellemző adatai									
Megnevezés	2015. évi teljesítés								
	naturális adatok			egységár			összeg		
	egység			nettó	áfa	összesen	nettó	áfa	összesen
A város területén meglévő jelzőlámpás csomópontok és azok tartozékainak üzemeltetése, fenntartása	1			26 078	7 041	33 119	26 078	7 041	33 119
Összesen:	xxx	xxx	xxx	xxx	xxx	xxx	26 078	7 041	33 119
III. A tervezési alapegység ellátásához kapcsolódó feladatok szöveges indoklása	Felügyeleti rendszer felújítása, központi vezérlőszámítógép cseréje, forgalomfigyelő kamerák telepítése, adatátviteli rendszer fejlesztése, vezérlő automatikák felújítása. Fázisstervek készítése, szélessávú internetkapcsolatra való bővítés, lámpatartó oszlopok festése, mázolósa.								

Tervezési-gazdálkodási adatlap
Szolnok Megyei Jogú Város Önkormányzata kiadási adatlap

adatok ezer Ft-ban

I. A feladat jellemzői			
1. A tervezési alapegység megnevezése:	Burkolatjel festés		
2. A tervezési alapegység azonosító száma	020109		
3. A tervezési alapegység jellege: - kötelező / önként vállalt	Kötelező		
4. Költségvetési szakfeladat:	522001	Közutak, hidak, alagutak üzemeltetése, fenntartása	
5. Szakfeladathoz rendelt mutató számok:	leírása	naturália	A szakfeladat rend szerinti kötelező naturális mutató mennyisége
- feladatmutató	Burkolatjel festés területe	m ²	9 749
- teljesítménymutató			
- eredményességi mutató			
- kapacitásmutató			
6. Feladatellátáshoz kapcsolódó jogszabályok: (állami szabályozás)			
- törvény	1988. évi I.törvény		
- rendelet	20/1984. (XII.21.) KM; 5/2004. (I.8.) GKM; 93/2012. (V.10.) Kormányrendelet; 253/1997. (XII.20.) Kormányrendelet; 312/2012. (XI.8.) Kormányrendelet		
- egyéb			
7. Feladatellátáshoz kapcsolódó jogszabályok: (Önkormányzati szabályozás, előírások):			
- rendelet			
- határozat			

II. A tervezési alapegység költségvetése			
Megnevezés	2015. évi eredeti előirányzat	2015. évi módosított előirányzat	2015. évi teljesítés
Kiadás	16 655	16 655	16 655
Kiadás összesen:	16 655	16 655	16 655

A tervezési alapegység jellemző adatai									
Megnevezés	2015. évi teljesítés								
	naturális adatok			egységár			összeg		
	m ²			nettó	áfa	összesen	nettó	áfa	összesen
Burkolati jelek felfestése (kézi)	6 300			1,32	0,36	1,68	8 317	2 245	10 562
Burkolati jelek felfestése (gépi)	5 331			0,90	0,24	1,14	4 798	1 295	6 093
Összesen:	xxx	xxx	xxx	xxx	xxx	xxx	13 115	3 540	16 655
III. A tervezési alapegység ellátásához kapcsolódó feladatok szöveges indoklása	Az útburkolati jelek egyszeri felújító festése, a város közlekedésében résztvevők számára a közlekedési szabályok felismerhetőségének biztosítása. Meghatározott helyeken tartós burkolati jel felfestése. Az új KRESZ módosítása miatti burkolati jelek felfestése.								

Szolnok Megyei Jogú Város Önkormányzata kiadási tervezési alapegységeinek összefoglalója

2.2. Parkfenntartás szakmai feladatok összesen

adatok ezer Ft-ban

Tervezési alapegység megnevezése	2015. évi		
	Eredeti előirányzat	Módosított előirányzat	Teljesítés
Pázsitgondozás és lombtakarítás	115 537	106 987	106 606
Gallyazás, fakivágás	16 050	16 050	16 050
Cserje és sövény fenntartás	5 698	5 977	5 977
Fasorok öntözése és gondozása	1 103	1 103	1 103
Virágosítás	15 190	15 190	15 190
Növényvédelem	6 216	6 216	6 216
Öntözőrendszerek üzemeltetése	3 829	3 829	3 829
Erdőápolás	3 939	3 939	3 939
Játszóterek üzemeltetése és fenntartása	21 595	27 404	25 274
Utcabútorok javítása	535	5 677	5 677
Parlagfümentesítés, külterjes területek gondozása	5 293	5 293	5 293
Burkolatok fenntartása	427	427	427
Zöldhulladék elszállítása	1 811	1 811	1 811
Szökőkutak üzemeltetése	9 689	9 689	9 689
Kossuth tér zöldterület ápolása	3 203	3 203	3 203
Rozárium zöldterület ápolása	7 700	700	684
Gyaloghíd hídfők zöldterületek ápolása	13 200	10 910	10 222
Parkosítás		11 661	11 190
Kiadás összesen	231 015	236 066	232 380

Tervezési-gazdálkodási adatlap
Szolnok Megyei Jogú Város Önkormányzata kiadási adatlap

adatok ezer Ft-ban

I. A feladat jellemzői			
1. A tervezési alapegység megnevezése:	Pázsitgondozás és lombtakarítás		
2. A tervezési alapegység azonosító száma	020201		
3. A tervezési alapegység jellege:	Önként vállalt		
- kötelező / önként vállalt			
4. Költségvetési szakfeladat:	813000 Zöldterület-kezelés		
5. Szakfeladathoz rendelt mutató számok:	leírása	naturália	A szakfeladat rend szerinti kötelező naturális mutató mennyisége
- feladatmutató			
- teljesítménymutató			
- eredményességi mutató			
- kapacitásmutató			
6. Feladatellátáshoz kapcsolódó jogszabályok: (állami szabályozás)			
- törvény	5/2001 (I.16.) FVM rendelet, 2008. évi XLVI. törvény		
- rendelet			
- egyéb			
7. Feladatellátáshoz kapcsolódó jogszabályok: (Önkormányzati szabályozás, előírások):			
- rendelet	13/2008. (IV.28.) önkormányzati rendelet		
- határozat	350/2008. (XI.27.) számú közgyűlési határozat		

II. A tervezési alapegység költségvetése			
Megnevezés	2015. évi eredeti előirányzat	2015. évi módosított előirányzat	2015. évi teljesítés
Kiadás	115 537	106 987	106 606
Kiadás összesen:	115 537	106 987	106 606

A tervezési alapegység jellemző adatai									
Megnevezés	2015. évi teljesítés								
	naturális adatok			egységár Ft-ban			összeg		
	m²	alkalom		nettó	áfa	összesen	nettó	áfa	összesen
Kaszálás kiemelt (öntözött)	20 197	16	188	51	239	3 807	1 028	4 835	
Kaszálás kiemelt (nem öntözött)	40 663	12	141	38	179	5 747	1 552	7 299	
Kaszálás intenzív gyűjtéssel	795 777	7	75	20	95	59 417	18 454	77 871	
Műtrágyázás és gyepszellőztetés	20 197	3	33	9	42	675	182	857	
Kaszálás extenzív	190 730	3	37	10	47	7 147	1 930	9 077	
Lombgyűjtés	360 860	1	8	2	10	2 887	780	3 667	
Szobrok, köztéri alkotások, emléktáblák karbantartása						2 362	638	3 000	
Összesen:	xxx	xxx	xxx	xxx	xxx	82 042	24 564	106 606	
III. A tervezési alapegység ellátásához kapcsolódó feladatok szöveges indoklása	A kiemelt kategóriás öntözött területek kaszálása, fűnyírása gyűjtéssel 16 alkalommal, a nem öntözött területek 12 alkalommal, az intenzív kategóriájú területeken gyűjtéssel 7 alkalommal, az extenzív területeken 3 alkalommal történt meg. 20.197 m ² területen egy alkalommal tudunk gyepeket szellőztetni és 2 alkalommal tudunk műtrágyázni. Kézi lombgyűjtés 360.860 m ² területen valósult meg.								

Tervezési-gazdálkodási adatlap
Szolnok Megyei Jogú Város Önkormányzata kiadási adatlap

adatok ezer Ft-ban

I. A feladat jellemzői			
1. A tervezési alapegység megnevezése:	Gallyazás, fakivágás		
2. A tervezési alapegység azonosító száma	020202		
3. A tervezési alapegység jellege:	Kötelező		
- kötelező / önként vállalt			
4. Költségvetési szakfeladat:	813000 Zöldterület-kezelés		
5. Szakfeladathoz rendelt mutató számok:	leírása	naturália	A szakfeladat rend szerinti kötelező naturális mutató mennyisége
- Feladatmutató			
- Teljesítménymutató			
- Eredményességi mutató			
- Kapacitásmutató			
6. Feladatellátáshoz kapcsolódó jogszabályok: (állami szabályozás)			
- törvény			
- rendelet	346/2008. (XII.30.) Kormányrendelet		
- egyéb			
7. Feladatellátáshoz kapcsolódó jogszabályok: (Önkormányzati szabályozás, előírások):			
- rendelet	13/2008. (IV.28.) önkormányzati rendelet		
- határozat	350/2008. (XI.27.) számú közgyűlési határozat		
II. A tervezési alapegység költségvetése			
Megnevezés	2015. évi eredeti előirányzat	2015. évi módosított előirányzat	2015. évi teljesítés
Kiadás	16 050	16 050	16 050
Kiadás összesen:	16 050	16 050	16 050

A tervezési alapegység jellemző adatai									
Megnevezés	2015. évi teljesítés								
	naturális adatok			egységár			összeg		
	db	m ³	km	nettó	áfa	összesen	nettó	áfa	összesen
Metszés, gallyazás	780						3 869	1 045	4 914
Ifjítás	110						3 786	1 023	4 809
Fakivágás	90						1 064	288	1 352
Tuskóírtás	15						219	59	278
Kiállítás kosaraskocsival			1 200				133	36	169
Hulladék elszállítása és elhelyezése		800					3 565	963	4 528
Összesen:	xxx	xxx	xxx	xxx	xxx	xxx	12 636	3 414	16 050
III. A tervezési alapegység ellátásához kapcsolódó feladatok szöveges indoklása	780 db fa metszése, gallyazása, 110 db fa ifjítása, 90 db fa kivágása, 15 db fa tuskójának kiszedése és a tevékenység során keletkező 800 m ³ hulladék elszállítása történt meg, 1.200 km kosaras autóval való kiállítás valósult meg.								

Tervezési-gazdálkodási adatlap
Szolnok Megyei Jogú Város Önkormányzata kiadási adatlap

adatok ezer Ft-ban

I. A feladat jellemzői			
1. A tervezési alapegység megnevezése:	Cserje és sövény fenntartás		
2. A tervezési alapegység azonosító száma	020203		
3. A tervezési alapegység jellege:	Kötelező		
- kötelező / önként vállalt			
4. Költségvetési szakfeladat:	813000	Zöldterület-kezelés	
5. Szakfeladathoz rendelt mutató számok:	leírása	naturália	A szakfeladat rend szerinti kötelező naturális mutató mennyisége
- feladatmutató			
- teljesítménymutató			
- eredményességi mutató			
- kapacitásmutató			
6. Feladatellátáshoz kapcsolódó jogszabályok: (állami szabályozás)			
- törvény			
- rendelet			
- egyéb	346/2008. (XII.30.) Kormányrendelet		
7. Feladatellátáshoz kapcsolódó jogszabályok: (Önkormányzati szabályozás, előírások):			
- rendelet	13/2008. (IV.28.) önkormányzati rendelet		
- határozat	350/2008. (XI.27.) számú közgyűlési határozat		
II. A tervezési alapegység költségvetése			
Megnevezés	2015. évi eredeti előirányzat	2015. évi módosított előirányzat	2015. évi teljesítés
Kiadás	5 698	5 977	5 977
Kiadás összesen:	5 698	5 977	5 977

A tervezési alapegység jellemző adatai									
Megnevezés	2015. évi teljesítés								
	naturális adatok			egységár			összeg		
	m ²	óra	alkalom	nettó	áfa	összesen	nettó	áfa	összesen
Cserjealj takarítása	36 000		2				1 059	286	1 345
Cserje kapálása	5 000		2				490	132	622
Cserjemetszés	6 000		1				882	238	1 120
Sövénynyírás	15 611		2				1 529	413	1 942
Sövényifjítás	500		1				37	10	47
Sövényalj takarítás		1 000	1				490	132	622
Cserjefenntartás a Gózhajó úti lakótelepen	120						220	59	279
Összesen:	xxx	xxx	xxx	xxx	xxx	xxx	4 707	1 270	5 977
III. A tervezési alapegység ellátásához kapcsolódó feladatok szöveges indoklása	36.000 m ² cserjealj 2 x-i takarítása, 5.000 m ² cserjefelület 2 x-i kapálása, 6.000 m ² cserjefelület alakító és ifjító metszése, 15.611 m ² sövényfelület 2-szeri nyírása, 500 m ² sövényfelület ifjítása és 1.000 munkaóraban sövényalj takarítása valósult meg.								

Tervezési-gazdálkodási adatlap
Szolnok Megyei Jogú Város Önkormányzata kiadási adatlap

adatok ezer Ft-ban

I. A feladat jellemzői		Fasorok öntözése és gondozása		
1. A tervezési alapegység megnevezése:	020204			
2. A tervezési alapegység azonosító száma	020204			
3. A tervezési alapegység jellege:	Önként vállalt			
- kötelező / önként vállalt	813000 Zöldterület-kezelés			
4. Költségvetési szakfeladat:	leírása	naturália	A szakfeladat rend szerinti kötelező naturális mutató mennyisége	
5. Szakfeladathoz rendelt mutató számok:				
- feladatmutató				
- teljesítménymutató				
- eredményességi mutató				
- kapacitásmutató				
6. Feladatellátáshoz kapcsolódó jogszabályok: (állami szabályozás)				
- törvény				
- rendelet	346/2008. (XII.30.) Kormányrendelet			
- egyéb				
7. Feladatellátáshoz kapcsolódó jogszabályok: (Önkormányzati szabályozás, előírások):				
- rendelet	13/2008. (IV.28.) önkormányzati rendelet			
- határozat	350/2008. (XI.27.) számú közgyűlési határozat			
II. A tervezési alapegység költségvetése				
Megnevezés	2015. évi eredeti előirányzat	2015. évi módosított előirányzat	2015. évi teljesítés	
Kiadás	1 103	1 103	1 103	
Kiadás összesen:	1 103	1 103	1 103	

A tervezési alapegység jellemző adatai									
Megnevezés	2015. évi teljesítés								
	naturális adatok			egységár			összeg		
	db			nettó	áfa	összesen	nettó	áfa	összesen
Park és sorfák öntözése	2 000						294	79	373
Fatányér kapálása	3 000						441	119	560
Támrúd leverése	68						67	18	85
Fa újrakötözése	68						67	18	85
Összesen:	xxx	xxx	xxx	xxx	xxx	xxx	869	234	1 103
III. A tervezési alapegység ellátásához kapcsolódó feladatok szöveges indoklása	2.000 db telepített fa öntözése, 3.000 db fatányér kapálása, 68 db támrúd leverése és 68 db fa újrakötözése valósult meg.								

Tervezési-gazdálkodási adatlap
Szolnok Megyei Jogú Város Önkormányzata kiadási adatlap

adatok ezer Ft-ban

I. A feladat jellemzői				
1. A tervezési alapegység megnevezése:	Virágosítás			
2. A tervezési alapegység azonosító száma	020205			
3. A tervezési alapegység jellege: - kötelező / önként vállalt	Önként vállalt			
4. Költségvetési szakfeladat:	813000 Zöldterület-kezelés			
5. Szakfeladathoz rendelt mutató számok:	leírása	naturália	A szakfeladat rend szerinti kötelező naturális mutató mennyisége	
- feladatmutató				
- teljesítménymutató				
- eredményességi mutató				
- kapacitásmutató				
6. Feladatellátáshoz kapcsolódó jogszabályok: (állami szabályozás)				
- törvény				
- rendelet				
- egyéb				
7. Feladatellátáshoz kapcsolódó jogszabályok: (Önkormányzati szabályozás, előírások):				
- rendelet	13/2008. (IV.28.) önkormányzati rendelet			
- határozat	350/2008. (XI.27.) számú közgyűlési határozat			
II. A tervezési alapegység költségvetése				
Kiadás	Megnevezés	2015. évi eredeti előirányzat	2015. évi módosított előirányzat	2015. évi teljesítés
		15 190	15 190	15 190
Kiadás összesen:		15 190	15 190	15 190

A tervezési alapegység jellemző adatai									
Megnevezés	2015. évi teljesítés								
	naturális adatok			egységár			összeg		
	m ²	db		nettó	áfa	összesen	nettó	áfa	összesen
Virágágyak beültetése és gondozása	1 075						6 692	1 807	8 499
Virágédények kihelyezése és gondozása		500					4 830	1 304	6 134
Virágoszlopok kihelyezése és gondozása		8					439	118	557
Összesen:	xxx	xxx	xxx	xxx	xxx	xxx	11 961	3 229	15 190
III. A tervezési alapegység ellátásához kapcsolódó feladatok szöveges indoklása	1.075 m ² egynyári virágágy beültetése és gondozása, 500 db virágédény kihelyezése és gondozása és 8 db virágoszlop kihelyezése és gondozása valósult meg.								

Tervezési-gazdálkodási adatlap
Szolnok Megyei Jogú Város Önkormányzata kiadási adatlap

adatok ezer Ft-ban

I. A feladat jellemzői		Növényvédelem		
1. A tervezési alapegység megnevezése:		020206		
2. A tervezési alapegység azonosító száma		020206		
3. A tervezési alapegység jellege:		Kötelező		
- kötelező / önként vállalt		813000 Zöldterület-kezelés		
4. Költségvetési szakfeladat:				A szakfeladat rend szerinti kötelező természetes mutató mennyisége
5. Szakfeladathoz rendelt mutató számok:		leírása	naturália	
- feladatmutató				
- teljesítménymutató				
- eredményességi mutató				
- kapacitásmutató				
6. Feladatellátáshoz kapcsolódó jogszabályok: (állami szabályozás)				
- törvény				
- rendelet		5/2001. (I.16.) FVM rendelet		
- egyéb				
7. Feladatellátáshoz kapcsolódó jogszabályok: (Önkormányzati szabályozás, előírások):				
- rendelet		13/2008. (IV.28.) önkormányzati rendelet		
- határozat		350/2008. (XI.27.) számú közgyűlési határozat		
II. A tervezési alapegység költségvetése				
Megnevezés		2015. évi eredeti előirányzat	2015. évi módosított előirányzat	2015. évi teljesítés
Kiadás		6 216	6 216	6 216
Kiadás összesen:		6 216	6 216	6 216

A tervezési alapegység jellemző adatai		2015. évi teljesítés							
Megnevezés	naturális adatok			egységár			összeg		
	db	ha	m ²	nettó	áfa	összesen	nettó	áfa	összesen
	Diszfák védelme	2 450						3 275	884
Cserjék védelme			2 000				134	36	170
Gyomirtás		1,8					1 318	356	1 674
Virágok védelme			6 774				168	45	213
Összesen:	xxx	xxx	xxx	xxx	xxx	xxx	4 895	1 321	6 216
III. A tervezési alapegység ellátásához kapcsolódó feladatok szöveges indoklása	2.450 db fa védelme, 1,8 ha felület gyomirtása és összességében 6.774 m ² virágfelület védelme valósult meg.								

Tervezési-gazdálkodási adatlap
Szolnok Megyei Jogú Város Önkormányzata kiadási adatlap

adatok ezer Ft-ban

I. A feladat jellemzői				
1. A tervezési alapegység megnevezése:	Öntözőrendszerek üzemeltetése			
2. A tervezési alapegység azonosító száma	020207			
3. A tervezési alapegység jellege:	Önként vállalt			
- kötelező / önként vállalt				
4. Költségvetési szakfeladat:	813000 Zöldterület-kezelés			
5. Szakfeladathoz rendelt mutató számok:	leírása	naturália	A szakfeladat rend szerinti kötelező naturális mutató mennyisége	
- feladatmutató				
- teljesítménymutató				
- eredményességi mutató				
- kapacitásmutató				
6. Feladatellátáshoz kapcsolódó jogszabályok: (állami szabályozás)				
- törvény				
- rendelet				
- egyéb				
7. Feladatellátáshoz kapcsolódó jogszabályok: (Önkormányzati szabályozás, előírások):				
- rendelet	13/2008. (IV.28.) önkormányzati rendelet			
- határozat	350/2008. (XI.27.) számú közgyűlési határozat			
II. A tervezési alapegység költségvetése				
Kiadás	Megnevezés	2015. évi eredeti előirányzat	2015. évi módosított előirányzat	2015. évi teljesítés
		3 829	3 829	3 829
Kiadás összesen:		3 829	3 829	3 829

A tervezési alapegység jellemző adatai									
Megnevezés	2015. évi teljesítés								
	naturális adatok			egységár			összeg		
	db	alkalom		nettó	áfa	összesen	nettó	áfa	összesen
Vezérlő javítás	18						420	113	533
Szórófej javítás és csere	148						666	180	846
Üzembe helyezés és téliesítés	14						1 092	295	1 387
Fenntartási díj		140					837	226	1 063
Összesen:	xxx	xxx	xxx	xxx	xxx	xxx	3 015	814	3 829
III. A tervezési alapegység ellátásához kapcsolódó feladatok szöveges indoklása	18 db vezérlőegység javítása, 148 db szórófej javítása és cseréje, az öntözőrendszerek üzembe helyezése és téliesítése, a fenntartási díjak és a felügyeleti rendszer ellátása valósult meg.								

Tervezési-gazdálkodási adatlap
Szolnok Megyei Jogú Város Önkormányzata kiadási adatlap

adatok ezer Ft-ban

I. A feladat jellemzői		Erdőápolás		
1. A tervezési alapegység megnevezése:	020208			
2. A tervezési alapegység azonosító száma:	020208			
3. A tervezési alapegység jellege:	Kötelező			
- kötelező / önként vállalt	813000 Zöldterület-kezelés			
4. Költségvetési szakfeladat:	leírása	naturália	A szakfeladat rend szerinti kötelező naturális mutató mennyisége	
5. Szakfeladathoz rendelt mutató számok:				
- feladatmutató				
- teljesítménymutató				
- eredményességi mutató				
- kapacitásmutató				
6. Feladatellátáshoz kapcsolódó jogszabályok: (állami szabályozás)	az erdőről és az erdő védelméről szóló 2009. évi XXXVII. törvény			
- törvény				
- rendelet				
- egyéb				
7. Feladatellátáshoz kapcsolódó jogszabályok: (Önkormányzati szabályozás, előírások):	13/2008. (IV.28.) önkormányzati rendelet			
- rendelet	350/2008. (XI.27.) számú közgyűlési határozat			
- határozat				
II. A tervezési alapegység költségvetése				
Megnevezés	2015. évi eredeti előirányzat	2015. évi módosított előirányzat	2015. évi teljesítés	
Kiadás	3 939	3 939	3 939	
Kiadás összesen:	3 939	3 939	3 939	

A tervezési alapegység jellemző adatai		2015. évi teljesítés							
Megnevezés	naturális adatok			egységár			összeg		
	ha			nettó	áfa	összesen	nettó	áfa	összesen
Cora erdő ápolása	0,80						1 617	437	2 054
Tiszaligeti erdő ápolása	1,20						141	38	179
Holt-Tisza parti erdő ápolása	5,48						1 343	363	1 706
Összesen:	xxx	xxx	xxx	xxx	xxx	xxx	3 101	838	3 939
III. A tervezési alapegység ellátásához kapcsolódó feladatok szöveges indoklása	A megkezdett és törvényben előírt erdősítési és erdőápolási munkák folytatódtak.								

Tervezési-gazdálkodási adatlap
Szolnok Megyei Jogú Város Önkormányzata kiadási adatlap

adatok ezer Ft-ban

I. A feladat jellemzői			
1. A tervezési alapegység megnevezése:	Játszóterek üzemeltetése és fenntartása		
2. A tervezési alapegység azonosító száma	020209		
3. A tervezési alapegység jellege:	Kötelező		
- kötelező / önként vállalt			
4. Költségvetési szakfeladat:	813000	Zöldterület-kezelés	
5. Szakfeladathoz rendelt mutató számok:	leírása	naturália	A szakfeladat rend szerinti kötelező naturális mutató mennyisége
- feladatmutató			
- teljesítménymutató			
- eredményességi mutató			
- kapacitásmutató			
6. Feladatellátáshoz kapcsolódó jogszabályok: (állami szabályozás)			
- törvény			
- rendelet	78/2003. (XI.27.) GKM rendelet		
- egyéb	MSZ EN 1176 és 1177 szabványok		
7. Feladatellátáshoz kapcsolódó jogszabályok: (Önkormányzati szabályozás, előírások):			
- rendelet	13/2008. (IV.28.) önkormányzati rendelet		
- határozat	350/2008. (XI.27.) számú közgyűlési határozat		
II. A tervezési alapegység költségvetése			
	Megnevezés	2015. évi eredeti előirányzat	2015. évi módosított előirányzat
Kiadás		21 595	27 404
Kiadás összesen:		21 595	27 404
			2015. évi teljesítés
			25 274
			25 274

A tervezési alapegység jellemző adatai									
Megnevezés	2015. évi teljesítés								
	naturális adatok			egységár			összeg		
	db	fm		nettó	áfa	összesen	nettó	áfa	összesen
Játszóterek üzemeltetése, fenntartása	55						8 342	2 252	10 594
Játszóterek üzemeltetése, karbantartása	55						7 874	2 126	10 000
Játszóterek ellenőrzése	55						788	213	1 001
Szolnok Ispán krt. kondikert építésének megkezdése	1						1 676	453	2 129
Kerítés építés a Jósika úti játszótéren		80					1 220	330	1 550
Összesen:	xxx	xxx	xxx	xxx	xxx	xxx	19 900	5 374	25 274
III. A tervezési alapegység ellátásához kapcsolódó feladatok szöveges indoklása	<p>A megépült és felújított játszóterek folyamatos karbantartása, üzemeltetése történt meg (ütéscsillapító felület karbantartása, homokcsere, hintacsere, burkolatfelújítás, gyöngykavicsos felület felújítása, palánkpótlás stb.) és a játszóterek folyamatos ellenőrzése és az eszközök és ütéscsillapító felületek felülvizsgálata valósult meg. Ezen felül a Jósika úti játszótér körül kerítést építettünk, és a Solnok Ispán körúton megépítésre kerülő kondikert előlegét rendeztük.</p>								

Tervezési-gazdálkodási adatlap
Szolnok Megyei Jogú Város Önkormányzata kiadási adatlap

adatok ezer Ft-ban

I. A feladat jellemzői		Utcabútorok javítása		
1. A tervezési alapegység megnevezése:	020210			
2. A tervezési alapegység azonosító száma	020210			
3. A tervezési alapegység jellege: - kötelező / önként vállalt	Önként vállalt			
4. Költségvetési szakfeladat:	813000 Zöldterület-kezelés			
5. Szakfeladathoz rendelt mutató számok:	leírása	naturália	A szakfeladat rend szerinti kötelező naturális mutató mennyisége	
- feladatmutató				
- teljesítménymutató				
- eredményességi mutató				
- kapacitásmutató				
6. Feladatellátáshoz kapcsolódó jogszabályok: (állami szabályozás)				
- törvény				
- rendelet				
- egyéb				
7. Feladatellátáshoz kapcsolódó jogszabályok: (Önkormányzati szabályozás, előírások):				
- rendelet	13/2008. (IV.28.) önkormányzati rendelet			
- határozat	350/2008. (XI.27.) számú közgyűlési határozat			
II. A tervezési alapegység költségvetése				
Megnevezés	2015. évi eredeti előirányzat	2015. évi módosított előirányzat	2015. évi teljesítés	
Kiadás	535	5 677	5 677	
Kiadás összesen:	535	5 677	5 677	

A tervezési alapegység jellemző adatai		2015. évi teljesítés							
Megnevezés	naturális adatok			egységár			összeg		
	db			nettó	áfa	összesen	nettó	áfa	összesen
	Hulladékgyűjtők felújítása	13						128	34
Padok felújítása	30						294	79	373
Utcabútorok kihelyezése és felújítása a vasútállomás környezetében	6						402	109	511
Tiszai hajósok terén burkolat felújítás, utcabútor kihelyezés							3 646	985	4 631
Összesen:	xxx	xxx	xxx	xxx	xxx	xxx	4 470	1 207	5 677
III. A tervezési alapegység ellátásához kapcsolódó feladatok szöveges indoklása	13 db hulladékgyűjtő edény és 30 db pad felújítása valósult meg. A Vasútállomás környezetében 6 db kerti pad került kihelyezésre. A Tiszai hajósok terén a burkokat felújítása és utcabútor kihelyezése történt meg.								

Tervezési-gazdálkodási adatlap
Szolnok Megyei Jogú Város Önkormányzata kiadási adatlap

adatok ezer Ft-ban

I. A feladat jellemzői			
1. A tervezési alapegység megnevezése:	Parlagfűmentesítés, külterjes területek gondozása		
2. A tervezési alapegység azonosító száma	020211		
3. A tervezési alapegység jellege: - kötelező / önként vállalt	Kötelező		
4. Költségvetési szakfeladat:	813000	Zöldterület-kezelés	
5. Szakfeladathoz rendelt mutató számok:	leírása	naturália	A szakfeladat rend szerinti kötelező naturális mutató mennyisége
- feladatmutató			
- teljesítménymutató			
- redményességi mutató			
- kapacitásmutató			
6. Feladatellátáshoz kapcsolódó jogszabályok: (állami szabályozás)			
- törvény	2008. évi XLVI. törvény		
- rendelet	5/2001. (I.16.) FVM rendelet		
- egyéb			
7. Feladatellátáshoz kapcsolódó jogszabályok: (Önkormányzati szabályozás, előírások):			
- rendelet	13/2008. (IV.28.) önkormányzati rendelet		
- határozat	350/2008. (XI.27.) számú közgyűlési határozat		
II. A tervezési alapegység költségvetése			
Megnevezés	2015. évi eredeti előirányzat	2015. évi módosított előirányzat	2015. évi teljesítés
Kiadás	5 293	5 293	5 293
Kiadás összesen:	5 293	5 293	5 293

A tervezési alapegység jellemző adatai									
Megnevezés	2015. évi teljesítés								
	naturális adatok			egységár Ft-ban			összeg		
	m ²			nettó	áfa	összesen	nettó	áfa	összesen
Parlagfű-mentesítés	20 000			17	5	22	342	92	434
Külterjes területek (összesen)	650 000			6	2	8	3 826	1 033	4 859
Összesen:	xxx	xxx	xxx	xxx	xxx	xxx	4 168	1 125	5 293
III. A tervezési alapegység ellátásához kapcsolódó feladatok szöveges indoklása	20.000 m ² terület kényszerkaszálása és összességében 650.000 m ² külterjes terület kaszálása történt meg.								

Tervezési-gazdálkodási adatlap
Szolnok Megyei Jogú Város Önkormányzata kiadási adatlap

adatok ezer Ft-ban

I. A feladat jellemzői			
1. A tervezési alapegység megnevezése:	Burkolatok fenntartása		
2. A tervezési alapegység azonosító száma	020212		
3. A tervezési alapegység jellege: - kötelező / önként vállalt	Önként vállalt		
4. Költségvetési szakfeladat:	813000 Zöldterület-kezelés		
5. Szakfeladathoz rendelt mutató számok: - feladatmutató - teljesítménymutató - eredményességi mutató - kapacitásmutató	leírása	naturália	A szakfeladat rend szerinti kötelező naturális mutató mennyisége
6. Feladatellátáshoz kapcsolódó jogszabályok: (állami szabályozás) - törvény - rendelet - egyéb			
7. Feladatellátáshoz kapcsolódó jogszabályok: (Önkormányzati szabályozás, előírások): - rendelet - határozat		13/2008. (IV.28.) önkormányzati rendelet 350/2008. (XI.27.) számú közgyűlési határozat	
II. A tervezési alapegység költségvetése			
Megnevezés	2015. évi eredeti előirányzat	2015. évi módosított előirányzat	2015. évi teljesítés
Kiadás	427	427	427
Kiadás összesen:	427	427	427

A tervezési alapegység jellemző adatai									
Megnevezés	2015. évi teljesítés								
	naturális adatok			egységár Ft-ban			összeg		
	m²	m³	alkalom	nettó	áfa	összesen	nettó	áfa	összesen
Burkolatok sarabolása	1 800		2	123	33	156	221	60	281
Burkolatok gereblyézése	1 800		2	10	3	13	18	5	23
Hulladék szállítás és elhelyezés		25	1	3 880	1 048	4 928	97	26	123
Összesen:	xxx	xxx	xxx	xxx	xxx	xxx	336	91	427
III. A tervezési alapegység ellátásához kapcsolódó feladatok szöveges indoklása	1.800 m ² burkolt felületet 2 x-i sarabolása és gereblyézése, valamint 25 m ³ zöldhulladék elszállítása valósult meg.								

Tervezési-gazdálkodási adatlap
Szolnok Megyei Jogú Város Önkormányzata kiadási adatlap

adatok ezer Ft-ban

I. A feladat jellemzői			
1. A tervezési alapegység megnevezése:	Zöldhulladék elszállítása		
2. A tervezési alapegység azonosító száma	020213		
3. A tervezési alapegység jellege:	Önként vállalt		
- kötelező / önként vállalt			
4. Költségvetési szakfeladat:	813000 Zöldterület-kezelés		
5. Szakfeladathoz rendelt mutató számok:	leírása	naturália	A szakfeladat rend szerinti kötelező naturális mutató mennyisége
- feladatmutató			
- teljesítménymutató			
- eredményességi mutató			
- kapacitásmutató			
6. Feladatellátáshoz kapcsolódó jogszabályok: (állami szabályozás)	2012. évi CLXXXV. törvény		
- törvény			
- rendelet			
- egyéb			
7. Feladatellátáshoz kapcsolódó jogszabályok: (Önkormányzati szabályozás, előírások):	13/2008. (IV.28.), 49/2005. (X.28.) önkormányzati rendelet		
- rendelet	350/2008. (XI.27.) számú közgyűlési határozat		
- határozat			
II. A tervezési alapegység költségvetése			
Megnevezés	2015. évi eredeti előirányzat	2015. évi módosított előirányzat	2015. évi teljesítés
Kiadás	1 811	1 811	1 811
Kiadás összesen:	1 811	1 811	1 811

A tervezési alapegység jellemző adatai									
Megnevezés	2015. évi teljesítés								
	naturális adatok			egységár			összeg		
	m ³			nettó	áfa	összesen	nettó	áfa	összesen
Zöldhulladék elszállítása	100			4,46	1,20	5,66	446	120	566
Kertészeti hulladék elszállítása	250			3,92	1,06	4,98	980	265	1 245
Összesen:	xxx	xxx	xxx	xxx	xxx	xxx	1 426	385	1 811
III. A tervezési alapegység ellátásához kapcsolódó feladatok szöveges indoklása	Összesében 350 m ³ zöldhulladék került elszállításra és elhelyezésre.								

Tervezési-gazdálkodási adatlap
Szolnok Megyei Jogú Város Önkormányzata kiadási adatlap

adatok ezer Ft-ban

I. A feladat jellemzői				
1. A tervezési alapegység megnevezése:	Szökőkutak üzemeltetése			
2. A tervezési alapegység azonosító száma	020214			
3. A tervezési alapegység jellege:	Önként vállalt			
- kötelező / önként vállalt	813000 Zöldterület-kezelés			
4. Költségvetési szakfeladat:				
5. Szakfeladathoz rendelt mutató számok:	leírása	naturália	A szakfeladat rend szerinti kötelező naturális mutató mennyisége	
- feladatmutató				
- teljesítménymutató				
- eredményességi mutató				
- kapacitásmutató				
6. Feladatellátáshoz kapcsolódó jogszabályok: (állami szabályozás)				
- törvény				
- rendelet				
- egyéb				
7. Feladatellátáshoz kapcsolódó jogszabályok: (Önkormányzati szabályozás, előírások):				
- rendelet	13/2008. (IV.28.) önkormányzati rendelet			
- határozat	350/2008. (XI.27.) számú közgyűlési határozat			
II. A tervezési alapegység költségvetése				
	Megnevezés	2015. évi eredeti előirányzat	2015. évi módosított előirányzat	2015. évi teljesítés
	Kiadás	9 689	9 689	9 689
	Kiadás összesen:	9 689	9 689	9 689

A tervezési alapegység jellemző adatai									
Megnevezés	2015. évi teljesítés								
	naturális adatok			egységár			összeg		
	db			nettó	áfa	összesen	nettó	áfa	összesen
Szökőkutak üzembe helyezése és téliesítése	6					1 631	441	2 072	
Medencék festése	1					223	60	283	
Éves fenntartás	6					5 775	1 559	7 334	
Összesen:	xxx	xxx	xxx	xxx	xxx	xxx	7 629	2 060	9 689
III. A tervezési alapegység ellátásához kapcsolódó feladatok szöveges indoklása		Szökőkutak üzembe helyezése és téliesítése, 1 db medence festése, a szökőkutak folyamatos üzemének biztosítása történt meg.							

Tervezési-gazdálkodási adatlap
Szolnok Megyei Jogú Város Önkormányzata kiadási adatlap

adatok ezer Ft-ban

I. A feladat jellemzői				
1. A tervezési alapegység megnevezése:	Kossuth tér zöldterület ápolása			
2. A tervezési alapegység azonosító száma	020215			
3. A tervezési alapegység jellege:	Önként vállalt			
- kötelező / önként vállalt				
4. Költségvetési szakfeladat:	813000 Zöldterület-kezelés			
5. Szakfeladathoz rendelt mutató számok:	leírása	naturália	A szakfeladat rend szerinti kötelező naturális mutató mennyisége	
- feladatmutató				
- teljesítménymutató				
- eredményességi mutató				
- kapacitásmutató				
6. Feladatellátáshoz kapcsolódó jogszabályok: (állami szabályozás)				
- törvény				
- rendelet				
- egyéb				
7. Feladatellátáshoz kapcsolódó jogszabályok: (Önkormányzati szabályozás, előírások):				
- rendelet	13/2008. (IV.28.) önkormányzati rendelet			
- határozat	350/2008. (XI.27.) számú közgyűlési határozat			
II. A tervezési alapegység költségvetése				
	Megnevezés	2015. évi eredeti előirányzat	2015. évi módosított előirányzat	2015. évi teljesítés
	Kiadás	3 203	3 203	3 203
	Kiadás összesen:	3 203	3 203	3 203

A tervezési alapegység jellemző adatai										
Megnevezés	2015. évi teljesítés									
	naturális adatok				egységár			összeg		
	m ²	db	dézsza	alkalom	nettó	áfa	összesen	nettó	áfa	összesen
Lombtakarítás	1 105		2				18	5	23	
Virágfelületek gondozása	360			12			1 740	470	2 210	
Cserje és évelő gondozás	503		4	12			292	79	371	
Fák gondozása		91	8	12			318	86	404	
Utcabútorok fenntartása		15					153	42	195	
Összesen:	xxx	xxx	xxx	xxx	xxx	xxx	2 521	682	3 203	
III. A tervezési alapegység ellátásához kapcsolódó feladatok szöveges indoklása	1.105 m ² pázsitfelületen 2 x-i lombgyűjtés, a 180 m ² egyházi és 180 m ² árvácska virágfelület beültetése és gondozása, 503 m ² cserje- és évelő felületek gondozása, a 91 db fa és 8 db dézsás növény 12-szeri áplása, és 15 db utcabútor karbantartása valósult meg.									

Tervezési-gazdálkodási adatlap
Szolnok Megyei Jogú Város Önkormányzata kiadási adatlap

adatok ezer Ft-ban

I. A feladat jellemzői			
1. A tervezési alapegység megnevezése:	Rozárium zöldterület ápolása		
2. A tervezési alapegység azonosító száma	020220		
3. A tervezési alapegység jellege: - kötelező / önként vállalt	Önként vállalt		
4. Költségvetési szakfeladat:	813000 Zöldterület-kezelés		
5. Szakfeladathoz rendelt mutató számok:	leírása	naturália	A szakfeladat rend szerinti kötelező naturális mutató mennyisége
- feladatmutató			
- teljesítménymutató			
- eredményességi mutató			
- kapacitásmutató			
6. Feladatellátáshoz kapcsolódó jogszabályok: (állami szabályozás)			
- törvény			
- rendelet			
- egyéb			
7. Feladatellátáshoz kapcsolódó jogszabályok: (Önkormányzati szabályozás, előírások):			
- rendelet	13/2008. (IV.28.) önkormányzati rendelet		
- határozat	350/2008. (XI.27.) számú közgyűlési határozat		
II. A tervezési alapegység költségvetése			
Megnevezés	2015. évi eredeti előirányzat	2015. évi módosított előirányzat	2015. évi teljesítés
Kiadás	7 700	700	684
Kiadás összesen:	7 700	700	684

A tervezési alapegység jellemző adatai										
Megnevezés	2015. évi teljesítés									
	naturális adatok				egységár			összeg		
	db				nettó	áfa	összesen	nettó	áfa	összesen
Vízdíj	1							539	145	684
Összesen:	xxx	xxx	xxx	xxx	xxx	xxx	xxx	539	145	684
III. A tervezési alapegység ellátásához kapcsolódó feladatok szöveges indoklása	Öntözők vízdíj számlák rendezése.									

Tervezési-gazdálkodási adatlap
Szolnok Megyei Jogú Város Önkormányzata kiadási adatlap

adatok ezer Ft-ban

I. A feladat jellemzői			
1. A tervezési alapegység megnevezése:	Gyaloghíd hídfők zöldterületek ápolása		
2. A tervezési alapegység azonosító száma	020221		
3. A tervezési alapegység jellege:			
- kötelező / önként vállalt	Önként vállalt		
4. Költségvetési szakfeladat:	813000 Zöldterület-kezelés		
5. Szakfeladathoz rendelt mutató számok:	leírása	naturália	A szakfeladat rend szerinti kötelező naturális mutató mennyisége
- feladatmutató			
- teljesítménymutató			
- eredményességi mutató			
- kapacitásmutató			
6. Feladatellátáshoz kapcsolódó jogszabályok: (állami szabályozás)			
- törvény			
- rendelet			
- egyéb			
7. Feladatellátáshoz kapcsolódó jogszabályok: (Önkormányzati szabályozás, előírások):			
- rendelet	13/2008. (IV.28.) önkormányzati rendelet		
- határozat	350/2008. (XI.27.) számú közgyűlési határozat		
II. A tervezési alapegység költségvetése			
Megnevezés	2015. évi eredeti előirányzat	2015. évi módosított előirányzat	2015. évi teljesítés
Kiadás	13 200	10 910	10 222
Kiadás összesen:	13 200	10 910	10 222

A tervezési alapegység jellemző adatai										
Megnevezés	2015. évi teljesítés									
	naturális adatok				egységár			összeg		
	m ²	db			nettó	áfa	összesen	nettó	áfa	összesen
Zöldfelület üzemeltetés és köztisztasági feladatok ellátása	5 488	17 fa / 3 db utcabútor						4 836	1 306	6 142
Híd karbantartás, javítás		1						645	174	819
Felvonó üzemeltetés		2						1 122	304	1 426
Öntözőrendszer és szökőkút üzemeltetés		2						1 444	391	1 835
Összesen:	xxx	xxx	xxx	xxx	xxx	xxx	xxx	8 047	2 175	10 222
III. A tervezési alapegység ellátásához kapcsolódó feladatok szöveges indoklása	A gyalogos és kerékpáros Tisza-híd Szapáry úti és Tiszaligeti hídfőjének, illetve a hídnak a komplett üzemeltetési feladatait láttuk el.									

Tervezési-gazdálkodási adatlap
Szolnok Megyei Jogú Város Önkormányzata kiadási adatlap

adatok ezer Ft-ban

I. A feladat jellemzői			
1. A tervezési alapegység megnevezése:	Parkosítás		
2. A tervezési alapegység azonosító száma	020222		
3. A tervezési alapegység jellege:	Önként vállalt		
- kötelező / önként vállalt			
4. Költségvetési szakfeladat:	813000	Zöldterület-kezelés	
5. Szakfeladathoz rendelt mutató számok:	leírása	naturália	A szakfeladat rend szerinti kötelező naturális mutató mennyisége
- feladatmutató			
- teljesítménymutató			
- eredményességi mutató			
- kapacitásmutató			
6. Feladatellátáshoz kapcsolódó jogszabályok: (állami szabályozás)			
- törvény			
- rendelet			
- egyéb			
7. Feladatellátáshoz kapcsolódó jogszabályok: (Önkormányzati szabályozás, előírások):			
- rendelet			
- határozat			
II. A tervezési alapegység költségvetése			
Megnevezés	2015. évi eredeti előirányzat	2015. évi módosított előirányzat	2015. évi teljesítés
Kiadás		11 661	11 190
Kiadás összesen:		11 661	11 190

A tervezési alapegység jellemző adatai									
Megnevezés	2015. évi teljesítés								
	naturális adatok			egységár			összeg		
	db			nettó	áfa	összesen	nettó	áfa	összesen
Pihenő pad és grillsütő kihelyezése	1					861	232	1 093	
Vízdíj (öntözők)	16					5 547	1 497	7 044	
Parkrekonstrukciós tervek elkészítése						728	197	925	
Széchenyi városrész közterület szépítés						1 573	425	1 998	
Rózsató vásárlás	260					102	28	130	
Összesen:	xxx	xxx	xxx	xxx	xxx	8 811	2 379	11 190	
III. A tervezési alapegység ellátásához kapcsolódó feladatok szöveges indoklása	<p style="text-align: center;">Város öntözőrendszereinek vízdíja, parkrekonstrukciós tervek készíttetése, Széchenyi városrészben közterület szépítési feladatok elvégzése, utcabútor vásárlása, kihelyezése, rózsató vásárlása valósult meg.</p>								

**Szolnok Megyei Jogú Város Önkormányzata kiadási tervezési alapegységeinek
összefoglalója**

2.3. Vízkárelhárítás szakmai feladatok összesen

adatok ezer Ft-ban

Tervezési alapegység megnevezése	2015. évi		
	Eredeti előirányzat	Módosított előirányzat	Teljesítés
Csapadékvíz-elvezető rendszerek fenntartása	12 833	9 533	9 211
Árvízvédelmi létesítmények fenntartása	2 882	2 882	2 882
Belvízvédekezés	525	525	214
Belvízvédelmi létesítmények üzemeltetése	13 338	20 007	20 007
Eseti megrendelések	4 085	4 085	3 913
Kiadás összesen	33 663	37 032	36 227

Tervezési-gazdálkodási adatlap
Szolnok Megyei Jogú Város Önkormányzata kiadási adatlap

adatok ezer Ft-ban

I. A feladat jellemzői			
1. A tervezési alapegység megnevezése:	Csapadékvíz-elvezető rendszerek fenntartása		
2. A tervezési alapegység azonosító száma	020301		
3. A tervezési alapegység jellege:	Kötelező		
- kötelező / önként vállalt			
4. Költségvetési szakfeladat:	841169 M.n.s. egyéb kiegészítő szolgáltatások		
5. Szakfeladathoz rendelt mutató számok:	leírása	naturália	A szakfeladat rend szerinti kötelező naturális mutató mennyisége
- feladatmutató			
- teljesítménymutató			
- eredményességi mutató			
- kapacitásmutató			
6. Feladatellátáshoz kapcsolódó jogszabályok: (állami szabályozás)	1995. évi LVII. törvény, 1988. évi I. törvény		
- törvény	232/1996. (XII. 26.) Kormányrendelet, 30/2008. (XII. 31.) KvVM rendelet, 10/1997. (VII. 17.) KHVM rendelet		
- rendelet	120/1999. (VIII.6.) Kormányrendelet, 24/2007. (VII. 3.) KvVM rendelet		
- egyéb			
7. Feladatellátáshoz kapcsolódó jogszabályok: (Önkormányzati szabályozás, előírások):	350/2008. (XI. 27.) számú közgyűlési határozat		
- rendelet			
- határozat			
II. A tervezési alapegység költségvetése			
Megnevezés	2015. évi eredeti előirányzat	2015. évi módosított előirányzat	2015. évi teljesítés
Kiadás	12 833	9 533	9 211
Kiadás összesen:	12 833	9 533	9 211

A tervezési alapegység jellemző adatai												
Megnevezés	2015. évi teljesítés											
	naturális adatok					egységár			összeg			
	m ³	fm	m ²	db	t	nettó	áfa	összesen	nettó	áfa	összesen	
Árok és padka nyomvonalából föld kiemelés	673,92					2,89	0,78	3,67	1 947	526	2 473	
Föld, törmelék, szemét felrakása gépkocsira	630,61					0,99	0,27	1,26	624	168	792	
Föld, törmelék, szemét elszállítása	630,61					1,46	0,39	1,85	920	248	1 168	
Tükör készítés	0,80					0,73	0,20	0,93	1		1	
Kavicsgyazat készítés	28,16					4,64	1,25	5,89	131	35	166	
Betonlap burkolat építés			33,60			4,83	1,30	6,13	162	44	206	
Betonelemek fugázása cementhabarccsal		140,00				0,19	0,05	0,24	26	7	33	
Betonkoszorú betonozása		56,00				1,30	0,34	1,64	73	20	93	
Élvágógép használata		26,00				0,61	0,17	0,78	16	4	20	
Beton és aszfalt burkolat bontás			52,30			0,95	0,26	1,21	50	13	63	
Csőfektetés		110,00				4,48	1,21	5,69	493	133	626	

Megnevezés	2015. évi teljesítés										
	natúrális adatok					egységár			összeg		
	m ³	fm	m ²	db	t	nettó	áfa	összesen	nettó	áfa	összesen
Föld visszatöltés	52,25					1,10	0,30	1,39	57	15	72
Tömörítés gépi erővel	76,25					1,00	0,27	1,26	76	21	97
Betonburkolat helyreállítás			28,00			3,61	0,97	4,58	101	27	128
Aszfalt burkolat helyreállítás (öntött aszfalttal)			2,00			3,82	1,03	4,85	8	2	10
Aszfalt burkolat helyreállítás (hengerelt aszfalttal)			30,10			3,50	0,95	4,45	105	28	133
Csőszáj kibetonozás				10		2,70	0,73	3,43	27	7	34
Víznyelő akna építés				4		19,11	5,16	24,27	76	21	97
Csatornakotrás iszap elszállításal		100,00				1,49	0,40	1,89	149	40	189
Csatornakotrás iszap helyben elterítésével		1 066,00				1,118	0,30	1,42	1 192	322	1 514
Árok, víznyelő tisztítás					18,66	3,82	1,03	4,85	71	19	90
Egyéb szerződésen kívüli tételek						950	256,39	1 206,00	950	256	1 206
Összesen:	xxx	xxx	xxx	xxx	xxx	xxx	xxx	xxx	7 255	1 956	9 211
III. A tervezési alapegység ellátásához kapcsolódó feladatok szöveges indoklása	Lakossági bejelentések kivizsgálása, illetve a csapadék után a vízvezetés biztosítása. Csapadékvíz akadálytalan lefolyásának biztosítása, a város egyes területein csapadék-, illetve belvíz általi elöntésének megakadályozása.										

Tervezési-gazdálkodási adatlap
Szolnok Megyei Jogú Város Önkormányzata kiadási adatlap

adatok ezer Ft-ban

I. A feladat jellemzői			
1. A tervezési alapegység megnevezése:	Árvízvédelmi létesítmények fenntartása		
2. A tervezési alapegység azonosító száma	020302		
3. A tervezési alapegység jellege:	Kötelező		
- kötelező / önként vállalt			
4. Költségvetési szakfeladat:	842541 Ár- és belvízvédelemmel összefüggő tevékenységek		
5. Szakfeladathoz rendelt mutató számok:	leírása	naturália	A szakfeladat rend szerinti kötelező naturális mutató mennyisége
- feladatmutató	ár- és belvízveszéllyel érintett terület nagysága	ha	90
- teljesítménymutató	riasztások száma		
- eredményességi mutató			
- kapacitásmutató			
6. Feladatellátáshoz kapcsolódó jogszabályok: (állami szabályozás)	1995. évi LVII. törvény		
- törvény	232/1996. (XII.26.) Kormányrendelet, 30/2008. (XII.31.) KvVM rendelet, 10/1997. (VII.17.) KHVM rendelet		
- rendelet	120/1999. (VIII.6.) Kormányrendelet, 24/2007. (VII.3.) KvVM rendelet		
- egyéb			
7. Feladatellátáshoz kapcsolódó jogszabályok: (Önkormányzati szabályozás, előírások):	350/2008. (XI.27.) számú közgyűlési határozat		
- rendelet			
- határozat			
II. A tervezési alapegység költségvetése			
Megnevezés	2015. évi eredeti előirányzat	2015. évi módosított előirányzat	2015. évi teljesítés
Kiadás	2 882	2 882	2 882
Kiadás összesen:	2 882	2 882	2 882

A tervezési alapegység jellemző adatai									
Megnevezés	2015. évi teljesítés								
	naturális adatok			egységár			összeg		
	m ²	alkalom		nettó	áfa	összesen	nettó	áfa	összesen
Debreceni úti töltés kaszálás	15 400	3		0,0077	0,0021	0,0098	356	96	452
Tiszaligeti körtöltés kaszálás	115 950	3		0,0055	0,0015	0,0070	1 913	517	2 430
Összesen:	xxx	xxx	xxx	xxx	xxx	xxx	2 269	613	2 882
III. A tervezési alapegység ellátásához kapcsolódó feladatok szöveges indoklása	Tiszaligeti körtöltés, illetve a Debreceni úti töltés fenntartási munkáinak elvégzése.								

Tervezési-gazdálkodási adatlap
Szolnok Megyei Jogú Város Önkormányzata kiadási adatlap

adatok ezer Ft-ban

I. A feladat jellemzői				
1. A tervezési alapegység megnevezése:	Belvízvédekezés			
2. A tervezési alapegység azonosító száma	020304			
3. A tervezési alapegység jellege: - kötelező / önként vállalt	Kötelező			
4. Költségvetési szakfeladat:	842541 Ár- és belvízvédelemmel összefüggő tevékenységek			
5. Szakfeladathoz rendelt mutató számok:	leírása	naturália	A szakfeladat rend szerinti kötelező naturális mutató mennyisége	
- feladatmutató	ár- és belvízveszéllyel érintett terület nagysága	ha	3 838	
- teljesítménymutató				
- eredményességi mutató				
- kapacitásmutató				
6. Feladatellátáshoz kapcsolódó jogszabályok: (állami szabályozás)	1995. évi LVII. törvény			
- törvény	232/1996. (XII.26.) Kormányrendelet, 30/2008. (XII.31.) KvVM rendelet, 10/1997. (VII.17.) KHVM rendelet			
- rendelet	120/1999. (VIII.6.) Kormányrendelet, 24/2007. (VII.3.) KvVM rendelet			
- egyéb				
7. Feladatellátáshoz kapcsolódó jogszabályok: (Önkormányzati szabályozás, előírások):				
- rendelet				
- határozat	350/2008. (XI.27.) számú közgyűlési határozat			
II. A tervezési alapegység költségvetése				
	Megnevezés	2015. évi eredeti előirányzat	2015. évi módosított előirányzat	2015. évi teljesítés
	Kiadás	525	525	214
	Kiadás összesen:	525	525	214

A tervezési alapegység jellemző adatai									
Megnevezés	2015. évi teljesítés								
	naturális adatok			egységár			összeg		
	üzemóra			nettó	áfa	összesen	nettó	áfa	összesen
Szivattyúzás	44			1,86	0,50	2,36	82	22	104
Egyéb szerződésen kívüli tételek							87	23	110
Összesen:	xxx	xxx	xxx	xxx	xxx	xxx	169	45	214
III. A tervezési alapegység ellátásához kapcsolódó feladatok szöveges indoklása	Lefolyástalan területek vízmentesítése szivattyúzással, a város egyes területein csapadék-, illetve belvíz általi elöntésének megakadályozása.								

Tervezési-gazdálkodási adatlap
Szolnok Megyei Jogú Város Önkormányzata kiadási adatlap

adatok ezer Ft-ban

I. A feladat jellemzői			
1. A tervezési alapegység megnevezése:	Belvízvédelmi létesítmények üzemeltetése		
2. A tervezési alapegység azonosító száma	020303		
3. A tervezési alapegység jellege:	Kötelező		
- kötelező / önként vállalt			
4. Költségvetési szakfeladat:	842541 Ár- és belvízvédelemmel összefüggő tevékenységek		
5. Szakfeladathoz rendelt mutató számok:	leírása	naturália	A szakfeladat rend szerinti kötelező naturális mutató mennyisége
- feladatmutató	ár- és belvízveszéllyel érintett terület nagysága	ha	3 838
- teljesítménymutató			
- eredményességi mutató			
- kapacitásmutató			
6. Feladatellátáshoz kapcsolódó jogszabályok: (állami szabályozás)	1995. évi LVII. törvény		
- törvény	232/1996. (XII.26.) Kormányrendelet, 30/2008. (XII.31.) KvVM rendelet, 10/1997. (VII.17.) KHVM rendelet		
- rendelet	120/1999. (VIII.6.) Kormányrendelet, 24/2007. (VII.3.) KvVM rendelet		
- egyéb			
7. Feladatellátáshoz kapcsolódó jogszabályok: (Önkormányzati szabályozás, előírások):	350/2008. (XI.27.) számú közgyűlési határozat		
- rendelet			
- határozat			
II. A tervezési alapegység költségvetése			
Megnevezés	2015. évi eredeti előirányzat	2015. évi módosított előirányzat	2015. évi teljesítés
Kiadás	13 338	20 007	20 007
Kiadás összesen:	13 338	20 007	20 007

A tervezési alapegység jellemző adatai									
Megnevezés	2015. évi teljesítés								
	naturális adatok			egységár			összeg		
	db			nettó	áfa	összesen	nettó	áfa	összesen
Belvízvédelmi létesítmények üzemeltetése	6						15 754	4 253	20 007
Összesen:	xxx	xxx	xxx	xxx	xxx	xxx	15 754	4 253	20 007
III. A tervezési alapegység ellátásához kapcsolódó feladatok szöveges indoklása	Telepített szivattyúk, levezető csatornák és más műtárgyak üzemeltetése, fenntartása, üzemképesség és készenlét folyamatos biztosítása. Csapadékvíz akadálytalan lefolyásának biztosítása, a város egyes területein csapadék-, illetve belvíz általi elöntésének megakadályozása.								

Tervezési-gazdálkodási adatlap
Szolnok Megyei Jogú Város Önkormányzata kiadási adatlap

adatok ezer Ft-ban

I. A feladat jellemzői			
1. A tervezési alapegység megnevezése:	Eseti megrendelések		
2. A tervezési alapegység azonosító száma	020306		
3. A tervezési alapegység jellege: - kötelező / önként vállalt	Kötelező		
4. Költségvetési szakfeladat:	841169 M.n.s. egyéb kiegészítő szolgáltatások		
5. Szakfeladathoz rendelt mutató számok:	leírása	naturália	A szakfeladat rend szerinti kötelező naturális mutató mennyisége
- feladatmutató			
- teljesítménymutató			
- eredményességi mutató			
- kapacitásmutató			
6. Feladatellátáshoz kapcsolódó jogszabályok: (állami szabályozás)			
- törvény	1995. évi LVII. törvény		
- rendelet	33/2005. (XII.27.) KvVM rendelet, 18/1996 (VI.13.) KHVM rendelet		
- egyéb			
7. Feladatellátáshoz kapcsolódó jogszabályok: (Önkormányzati szabályozás, előírások):			
- rendelet			
- határozat			
II. A tervezési alapegység költségvetése			
Megnevezés	2015. évi eredeti előirányzat	2015. évi módosított előirányzat	2015. évi teljesítés
Kiadás	4 085	4 085	3 913
Kiadás összesen:	4 085	4 085	3 913

A tervezési alapegység jellemző adatai									
Megnevezés	2015. évi teljesítés								
	naturális adatok			egységár			összeg		
	db			nettó	áfa	összesen	nettó	áfa	összesen
Igazgatási szolgáltatási díj fizetés						365			365
Utcabútorok, forgalomterelő eszközök beszerzése	3					331	90		421
Buszpavilon üvegezés	1					1 399	378		1 777
Közbeszerzés költsége	3					770			770
Közműgyeztetés						54	15		69
Játszóterek, közkifolyók vízdíja	105					402	109		511
Összesen:	xxx	xxx	xxx	xxx	xxx	3 321	592		3 913
III. A tervezési alapegység ellátásához kapcsolódó feladatok szöveges indoklása	Igazgatási szolgáltatási díj, közbeszerzések költségének, közműgyeztetés, vízdíjak megfizetése, illetve előre nem tervezett feladatok teljesítése.								

Szolnok Megyei Jogú Város Önkormányzata kiadási tervezési alapegységeinek összefoglalója

2.4. Köztisztaság szakmai feladatok összesen

adatok ezer Ft-ban

Tervezési alapegység megnevezése	2015. évi		
	Eredeti előirányzat	Módosított előirányzat	Teljesítés
Téli hómunka	66 657	27 759	27 411
Kézi-gépi úttisztítás	81 861	87 861	86 445
Buszvárók tisztítása, graffitik, hirdetések, falragaszok eltávolítása	533	533	213
Kossuth tér takarítása	6 419	6 419	6 419
Illegális hulladék elszállítása	13 000	35 454	10 454
Kiadás összesen	168 470	158 026	130 942

Tervezési-gazdálkodási adatlap
Szolnok Megyei Jogú Város Önkormányzata kiadási adatlap

adatok ezer Ft-ban

I. A feladat jellemzői			
1. A tervezési alapegység megnevezése:	Téli hómunka		
2. A tervezési alapegység azonosító száma	020401		
3. A tervezési alapegység jellege:	Kötelező		
- kötelező / önként vállalt			
4. Költségvetési szakfeladat:	812000 Takarítás		
5. Szakfeladathoz rendelt mutató számok:	leírása	naturália	A szakfeladat rend szerinti kötelező naturális mutató mennyisége
- feladatmutató			
- teljesítménymutató	takarított alapterület	m ²	1 069 151
- eredményességi mutató			
- kapacitásmutató			
6. Feladatellátáshoz kapcsolódó jogszabályok: (állami szabályozás)			
- törvény			
- rendelet	5/2004. (I.28.) GKM rendelet		
- egyéb			
7. Feladatellátáshoz kapcsolódó jogszabályok: (Önkormányzati szabályozás, előírások):			
- rendelet			
- határozat			

II. A tervezési alapegység költségvetése			
	Megnevezés	2015. évi eredeti előirányzat	2015. évi módosított előirányzat
	Kiadás	66 657	27 759
	Kiadás összesen:	66 657	27 759
			2015. évi teljesítés
			27 411
			27 411

A tervezési alapegység jellemző adatai										
Megnevezés	2015. évi teljesítés									
	naturális adatok				egységár Ft-ban			összeg		
	óra	m ³	m ²	alkalom	nettó	áfa	összesen	nettó	áfa	összesen
Út sózás	37,00				17 655	4 767	22 422	653	176	829
Járda sózás	68,90				9 628	2 600	12 228	663	179	842
Síkosságmentesítő anyag		178			30 167	8 145	38 312	5 369	1 450	6 819
Zeolitos síkosságmentesítés			20 600		6	2	8	119	32	151
Kézi hóeltakarítás	233,00				942	254	1 196	219	59	278
Egyéb munkavégzés tehergépjárművel	113,00				4 701	1 269	5 970	531	143	674
Téli hómunkálatok fix költség elszámolása (2014.)				1	14 030	3 788	17 818	14 030	3 788	17 818
Összesen:	xxx	xxx	xxx	xxx	xxx	xxx	xxx	21 584	5 827	27 411

III. A tervezési alapegység ellátásához kapcsolódó feladatok szöveges indoklása	A helyi közutak kezelésének szakmai szabályairól szóló 5/2004. (I.28.) GKM rendelet alapján a fő- és tömegközlekedési utak, gyűjtőutak és egyéb utak, valamint egyes járdaszakaszok síkosságmentesítése.
--	--

Tervezési-gazdálkodási adatlap
Szolnok Megyei Jogú Város Önkormányzata kiadási adatlap

adatok ezer Ft-ban

I. A feladat jellemzői				
1. A tervezési alapegység megnevezése:	Kézi-gépi úttisztítás			
2. A tervezési alapegység azonosító száma	020402			
3. A tervezési alapegység jellege:	Kötelező			
- kötelező / önként vállalt				
4. Költségvetési szakfeladat:	812000 Takarítás			
5. Szakfeladathoz rendelt mutató számok:	leírása	naturália	A szakfeladat rend szerinti kötelező naturális mutató mennyisége	
- feladatmutató				
- teljesítménymutató	takarított alapterület	m ²	3 977 085	
- eredményességi mutató				
- kapacitásmutató				
6. Feladatellátáshoz kapcsolódó jogszabályok: (állami szabályozás)	2011. évi CLXXXIX törvény			
- törvény	5/2004. (I.28.) GKM rendelet			
- rendelet				
- egyéb				
7. Feladatellátáshoz kapcsolódó jogszabályok: (Önkormányzati szabályozás, előírások):				
- rendelet				
- határozat				
II. A tervezési alapegység költségvetése				
	Megnevezés	2015. évi eredeti előirányzat	2015. évi módosított előirányzat	2015. évi teljesítés
	Kiadás	81 861	87 861	86 445
	Kiadás összesen:	81 861	87 861	86 445

A tervezési alapegység jellemző adatai											
Megnevezés	2015. évi teljesítés										
	naturális adatok					egységár Ft-ban			összeg		
	km	m ²	óra	100 m	alkalom	nettó	áfa	összesen	nettó	áfa	összesen
Seprógépek üzemeltetése (út)	2 200					10 824	2 922	13 746	23 817	6 431	30 248
Seprógépek üzemeltetése (járda)		2 732 900				7	2	9	19 021	5 136	24 157
Útlocsoló gépjármű üzemeltetése			116			17 716	4 784	22 500	2 055	555	2 610
Kézi úttisztítás			1 850			10 731	2 897	13 628	19 852	5 360	25 212
Útszegély kézi erővel történő takarítás				137,50		3 137	847	3 984	431	116	547
Kerékpárutak kézi erővel történő takarítás					49	58 990	15 927	74 917	2 890	781	3 671
Összesen:	xxx	xxx	xxx	xxx	xxx	xxx	xxx	xxx	68 066	18 379	86 445
III. A tervezési alapegység ellátásához kapcsolódó feladatok szöveges indoklása	Magyarország helyi önkormányzatairól szóló 2011. évi CLXXXIX tv. 13. § (1) 5. pontja szerinti köztisztaság biztosítása, valamint a helyi közutak kezelésének szakmai szabályairól szóló 5/2004. (I.28.) GKM rendelet alapján a fő és tömegközlekedési utak valamint járdaszakaszok, illetve közterületek takarítása. A tervezési alapegység tartalmazza a gépi úttisztítás, útlocsolást, útszegély kézi erővel történő takarítását, körzeti köztisztasági feladatokat (kézi úttisztítás) ellátását.										

Tervezési-gazdálkodási adatlap
Szolnok Megyei Jogú Város Önkormányzata kiadási adatlap

adatok ezer Ft-ban

I. A feladat jellemzői			
1. A tervezési alapegység megnevezése:	Buszvárók tisztítása, graffitik, hirdetések, falragaszok eltávolítása		
2. A tervezési alapegység azonosító száma	020403		
3. A tervezési alapegység jellege:	Kötelező		
- kötelező / önként vállalt			
4. Költségvetési szakfeladat:	812000	Takarítás	
5. Szakfeladathoz rendelt mutató számok:	leírása	naturália	A szakfeladat rend szerinti kötelező naturális mutató mennyisége
- feladatmutató			
- teljesítménymutató	takarított alapterület	m ²	200
- eredményességi mutató			
- kapacitásmutató			
6. Feladatellátáshoz kapcsolódó jogszabályok: (állami szabályozás)			
- törvény	2011. évi CLXXXIX törvény		
- rendelet	5/2004. (I.28.) GKM rendelet		
- egyéb			
7. Feladatellátáshoz kapcsolódó jogszabályok: (Önkormányzati szabályozás, előírások):			
- rendelet			
- határozat			
II. A tervezési alapegység költségvetése			
Megnevezés	2015. évi eredeti előirányzat	2015. évi módosított előirányzat	2015. évi teljesítés
Kiadás	533	533	213
Kiadás összesen:	533	533	213

A tervezési alapegység jellemző adatai									
Megnevezés	2015. évi teljesítés								
	naturális adatok			egységár Ft-ban			összeg		
	m ²			nettó	áfa	összesen	nettó	áfa	összesen
Felületek takarítása, graffiti mentesítése	80			2 097	566	2 663	168	45	213
Összesen:	xxx	xxx	xxx	xxx	xxx	xxx	168	45	213
III. A tervezési alapegység ellátásához kapcsolódó feladatok szöveges indoklása	Magyarország helyi önkormányzatairól szóló 2011. évi CLXXXIX tv. 13. § (1) 5. pontja szerinti köztisztaság biztosítása, valamint a helyi közutak kezelésének szakmai szabályairól szóló 5/2004. (I.28.) GKM rendelet alapján a közterületek takarítása. A tervezési alapegység tartalmazza a graffitik, falfirkák eltávolítását a közterületekről, valamint a buszvárók takarítását.								

Tervezési-gazdálkodási adatlap
Szolnok Megyei Jogú Város Önkormányzata kiadási adatlap

adatok ezer Ft-ban

I. A feladat jellemzői			
1. A tervezési alapegység megnevezése:	Kossuth tér takarítása		
2. A tervezési alapegység azonosító száma	020405		
3. A tervezési alapegység jellege:	Kötelező		
- kötelező / önként vállalt			
4. Költségvetési szakfeladat:	812000 Takarítás		
5. Szakfeladathoz rendelt mutató számok:	leírása	naturália	A szakfeladat rend szerinti kötelező naturális mutató mennyisége
- feladatmutató			
- teljesítménymutató	takarított alapterület	m ²	5 000
- eredményességi mutató			
- kapacitásmutató			
6. Feladatellátáshoz kapcsolódó jogszabályok: (állami szabályozás)	2011. évi CLXXXIX törvény		
- törvény	5/2004. (I.28.) GKM rendelet		
- rendelet			
- egyéb			
7. Feladatellátáshoz kapcsolódó jogszabályok: (Önkormányzati szabályozás, előírások):			
- rendelet			
- határozat			
II. A tervezési alapegység költségvetése			
Megnevezés	2015. évi eredeti előirányzat	2015. évi módosított előirányzat	2015. évi teljesítés
Kiadás	6 419	6 419	6 419
Kiadás összesen:	6 419	6 419	6 419

A tervezési alapegység jellemző adatai									
Megnevezés	2015. évi teljesítés								
	naturális adatok			egységár Ft-ban			összeg		
	óra/év			nettó	áfa	összesen	nettó	áfa	összesen
Kossuth tér takarítása	471			10 731	2 897	13 628	5 054	1 365	6 419
Összesen:	xxx	xxx	xxx	xxx	xxx	xxx	5 054	1 365	6 419
III. A tervezési alapegység ellátásához kapcsolódó feladatok szöveges indoklása	Magyarország helyi önkormányzatairól szóló 2011. évi CLXXXIX törvény 13. § (1) 5. pontja szerinti köztisztaság biztosítása, valamint a helyi közutak kezelésének szakmai szabályairól szóló 5/2004. (I.28.) GKM rendelet alapján a közterületek takarítása. Kossuth tér takarítási feladatainak elvégzése.								

Tervezési-gazdálkodási adatlap
Szolnok Megyei Jogú Város Önkormányzata kiadási adatlap

adatok ezer Ft-ban

I. A feladat jellemzői			
1. A tervezési alapegység megnevezése:	Illegális hulladék elszállítása		
2. A tervezési alapegység azonosító száma	020404		
3. A tervezési alapegység jellege:	Kötelező		
- kötelező / önként vállalt			
4. Költségvetési szakfeladat:	381103 Települési hulladék vegyes begyűjtése, szállítása, átrakása		
	381104 Egyéb nem veszélyes hulladék vegyes begyűjtése, szállítása, átrakása		
5. Szakfeladathoz rendelt mutató számok:	leírása	naturália	A szakfeladat rend szerinti kötelező naturális mutató mennyisége
- feladatmutató			
- teljesítménymutató	begyűjtött hulladék mennyisége	tonna	1 576
- eredményességi mutató			
- kapacitásmutató			
6. Feladatellátáshoz kapcsolódó jogszabályok: (állami szabályozás)			
- törvény	2012. évi CLXXXV. törvény		
- rendelet			
- egyéb			
7. Feladatellátáshoz kapcsolódó jogszabályok: (Önkormányzati szabályozás, előírások):			
- rendelet	49/2005. (X.28.) önkormányzati rendelet		
- határozat			

II. A tervezési alapegység költségvetése				
	Megnevezés	2015. évi eredeti előirányzat	2015. évi módosított előirányzat	2015. évi teljesítés
	Kiadás	13 000	35 454	10 454
	Kiadás összesen:	13 000	35 454	10 454

A tervezési alapegység jellemző adatai									
Megnevezés	2015. évi teljesítés								
	naturális adatok			egységár Ft-ban			összeg		
	m³	alkalom		nettó	áfa	összesen	nettó	áfa	összesen
Illegális hulladék elszállítása - a hulladék rakodást igényel	529		7,48	2,02	9,50	3 958	1 068	5026	
Illegális hulladék elszállítása - a hulladék rakodást nem igényel	669		5,10	1,38	6,48	3 414	922	4336	
Úteg úti konténerszolgálat		52	16,45	4,44	20,89	855	231	1086	
BV Intézet számára költségtérítés						5	1	6	
Összesen:	xxx	xxx	xxx	xxx	xxx	xxx	8 232	2 222	10 454

III. A tervezési alapegység ellátásához kapcsolódó feladatok szöveges indoklása	A hulladékról szóló 2012. évi CLXXXV törvény 61. § (4) bekezdése alapján a közterületek takarítása, közterületeken illegálisan elhagyott hulladék összegyűjtése. A tervezési alapegység tartalmazza az illegális hulladékok elszállítását, ártalmatlanítását a közterületekről, valamint a hulladékgazdálkodási hatósági eljárásokban kialakult végrehajtás költségét.
--	--

**Szolnok Megyei Jogú Város Önkormányzata kiadási tervezési alapegységeinek
összefoglalója**

2.5. Temető fenntartás szakmai feladatok összesen

adatok ezer Ft-ban

Tervezési alapegység megnevezése	2015. évi		
	Eredeti előirányzat	Módosított előirányzat	Teljesítés
Önkormányzati kezelésű síremlékek, sírkertek gondozása	6 500	6 500	6 500
Kiadás összesen	6 500	6 500	6 500

Tervezési-gazdálkodási adatlap
Szolnok Megyei Jogú Város Önkormányzata kiadási adatlap

adatok ezer Ft-ban

I. A feladat jellemzői			
1. A tervezési alapegység megnevezése:	Önkormányzati kezelésű síremlékek, sírkertek gondozása		
2. A tervezési alapegység azonosító száma	020504		
3. A tervezési alapegység jellege:	Kötelező		
- kötelező / önként vállalt			
4. Költségvetési szakfeladat:	813000	Zöldterület kezelés	
5. Szakfeladathoz rendelt mutató számok:	leírása	naturália	A szakfeladat rend szerinti kötelező naturális mutató mennyisége
- feladatmutató			
- teljesítménymutató			
- eredményességi mutató			
- kapacitásmutató			
6. Feladatellátáshoz kapcsolódó jogszabályok: (állami szabályozás)			
- törvény	1990. évi LXV. törvény		
- rendelet			
- egyéb			
7. Feladatellátáshoz kapcsolódó jogszabályok: (Önkormányzati szabályozás, előírások):			
- rendelet			
- határozat	262/2007. (XI.29.) számú közgyűlési határozat		
II. A tervezési alapegység költségvetése			
Megnevezés	2015. évi eredeti előirányzat	2015. évi módosított előirányzat	2015. évi teljesítés
Kiadás	6 500	6 500	6 500
Kiadás összesen:	6 500	6 500	6 500

A tervezési alapegység jellemző adatai									
Megnevezés	2015. évi teljesítés								
	naturális adatok			egységár			összeg		
	db	m ²		nettó	áfa	összesen	nettó	áfa	összesen
Síremlékek gondozása, állagmegóvása	21					620	167	787	
I. és II. világháborús hősi sírkertek gondozása		2 000				2 200	594	2 794	
Szovjet hősi síremlék ápolása		2 000				1 000	270	1 270	
Közéleti sírkert gondozása		800				698	188	886	
Béke úti temető gondozása		1 000				600	163	763	
Összesen:	xxx	xxx	xxx	xxx	xxx	5 118	1 382	6 500	
III. A tervezési alapegység ellátásához kapcsolódó feladatok szöveges indoklása									
A temetőfenntartás során a Kőrösi és Béke úti temetőkben kötelező önkormányzati feladatok végrehajtása történt meg.									

Szolnok Megyei Jogú Város Önkormányzata kiadási tervezési alapegységeinek összefoglalója

2.6. Közvilágítás szakmai feladatok összesen

adatok ezer Ft-ban

Tervezési alapegység megnevezése	2015. évi		
	Eredeti előirányzat	Módosított előirányzat	Teljesítés
Közvilágítás üzemeltetés	30 160	54 530	33 009
Közvilágítás villamos energia díja	160 840	145 020	144 207
Közvilágítás egyéb fenntartás	3 000	4 862	4 860
Kiadás összesen	194 000	204 412	182 076

Tervezési-gazdálkodási adatlap
Szolnok Megyei Jogú Város Önkormányzata kiadási adatlap

adatok ezer Ft-ban

I. A feladat jellemzői			
1. A tervezési alapegység megnevezése:	Közvilágítás üzemeltetés		
2. A tervezési alapegység azonosító száma	020601		
3. A tervezési alapegység jellege: - kötelező / önként vállalt	Kötelező		
4. Költségvetési szakfeladat:	841402 Közvilágítás		
5. Szakfeladathoz rendelt mutató számok: - feladatmutató - teljesítménymutató - eredményességi mutató - kapacitásmutató	leírása	naturália	A szakfeladat rend szerinti kötelező naturális mutató mennyisége
6. Feladatellátáshoz kapcsolódó jogszabályok: (állami szabályozás) - törvény - rendelet - egyéb	2011. évi CLXXXIX törvény		
7. Feladatellátáshoz kapcsolódó jogszabályok: (Önkormányzati szabályozás, előírások): - rendelet - határozat			
II. A tervezési alapegység költségvetése			
Megnevezés	2015. évi eredeti előirányzat	2015. évi módosított előirányzat	2015. évi teljesítés
Kiadás	30 160	54 530	33 009
Kiadás összesen:	30 160	54 530	33 009

A tervezési alapegység jellemző adatai									
Megnevezés	2015. évi teljesítés								
	naturális adatok			egységár			összeg		
	db			nettó	áfa	összesen	nettó	áfa	összesen
Aktív elemek üzemeltetése	9 501						18 810	5 079	23 889
Közvilágítási hálózat létesítés							7 181	1 939	9 120
Összesen:	xxx	xxx	xxx	xxx	xxx	xxx	25 991	7 018	33 009
III. A tervezési alapegység ellátásához kapcsolódó feladatok szöveges indoklása		Szolgáltatói és önkormányzati tulajdonú közvilágítás aktív elemeinek üzemeltetése. Közvilágítási hálózat létesítése.							

Tervezési-gazdálkodási adatlap
Szolnok Megyei Jogú Város Önkormányzata kiadási adatlap

adatok ezer Ft-ban

I. A feladat jellemzői			
1. A tervezési alapegység megnevezése:	Közvilágítás villamos energia díja		
2. A tervezési alapegység azonosító száma	020602		
3. A tervezési alapegység jellege:	Kötelező		
- kötelező / önként vállalt			
4. Költségvetési szakfeladat:	841402 Közvilágítás		
5. Szakfeladathoz rendelt mutató számok:	leírása	naturália	A szakfeladat rend szerinti kötelező naturális mutató mennyisége
- feladatmutató			
- teljesítménymutató			
- eredményességi mutató			
- kapacitásmutató			
6. Feladatellátáshoz kapcsolódó jogszabályok: (állami szabályozás)	2011. évi CLXXXIX törvény		
- törvény			
- rendelet			
- egyéb			
7. Feladatellátáshoz kapcsolódó jogszabályok: (Önkormányzati szabályozás, előírások):			
- rendelet			
- határozat			

II. A tervezési alapegység költségvetése				
	Megnevezés	2015. évi eredeti előirányzat	2015. évi módosított előirányzat	2015. évi teljesítés
	Kiadás	160 840	145 020	144 207
	Kiadás összesen:	160 840	145 020	144 207

A tervezési alapegység jellemző adatai									
Megnevezés	2015. évi teljesítés								
	naturális adatok				egységár		összeg		
	db	üzemóra		nettó	áfa	összesen	nettó	áfa	összesen
Közvilágítás energiadíj	9 501	4 000					113 549	30 658	144 207
Összesen:	xxx	xxx	xxx	xxx	xxx	xxx	113 549	30 658	144 207
III. A tervezési alapegység ellátásához kapcsolódó feladatok szöveges indoklása	Közvilágítás biztosításának, valamint közvilágításhoz tartozó térvilágítások biztosításának villamosenergia díja.								

Tervezési-gazdálkodási adatlap
Szolnok Megyei Jogú Város Önkormányzata kiadási adatlap

adatok ezer Ft-ban

I. A feladat jellemzői			
1. A tervezési alapegység megnevezése:	Közvilágítás egyéb fenntartás		
2. A tervezési alapegység azonosító száma	020603		
3. A tervezési alapegység jellege:			
- kötelező / önként vállalt	Kötelező		
4. Költségvetési szakfeladat:	841402 Közvilágítás		
5. Szakfeladathoz rendelt mutató számok:	leírása	naturália	A szakfeladat rend szerinti kötelező naturális mutató mennyisége
- feladatmutató			
- teljesítménymutató			
- eredményességi mutató			
- kapacitásmutató			
6. Feladatellátáshoz kapcsolódó jogszabályok: (állami szabályozás)			
- törvény	2011. évi CLXXXIX törvény		
- rendelet			
- egyéb			
7. Feladatellátáshoz kapcsolódó jogszabályok: (Önkormányzati szabályozás, előírások):			
- rendelet			
- határozat			
II. A tervezési alapegység költségvetése			
Megnevezés	2015. évi eredeti előirányzat	2015. évi módosított előirányzat	2015. évi teljesítés
Kiadás	3 000	4 862	4 860
Kiadás összesen:	3 000	4 862	4 860

A tervezési alapegység jellemző adatai									
Megnevezés	2015. évi teljesítés								
	naturális adatok			egységár			összeg		
				nettó	áfa	összesen	nettó	áfa	összesen
Közvilágítás vezérlés átépítés						747	201	948	
Közvilágítási hálózat helyreállítás						1 440	389	1 829	
Közvilágítás tervezés						540	146	686	
Közvilágítás bővítés						1 100	297	1 397	
Összesen:	xxx	xxx	xxx	xxx	xxx	3 827	1 033	4 860	
III. A tervezési alapegység ellátásához kapcsolódó feladatok szöveges indoklása									
Nem szolgáltatói tulajdonú köz- és térvilágítás, valamint épületek, terek, parkok világításának fenntartása, bővítése.									

**Szolnok Megyei Jogú Város Önkormányzata kiadási tervezési alapegységeinek
összefoglalója**

2.7. Állategészségügyi szakmai feladatok összesen

adatok ezer Ft-ban

Tervezési alapegység megnevezése	2015. évi		
	Eredeti előirányzat	Módosított előirányzat	Teljesítés
Lomb és karantén kártevők elleni védekezés	1 460	1 460	1 454
Szolnok Városi Állatotthon Alapítvány támogatása	8 500	8 500	8 500
Állati tetemek begyűjtése	1 300	1 300	133
Patkánymentesítés közterületen	1 450	1 450	1 450
Eboltás, ebnyilvántartás és költségei	1 000	1 000	716
Állatorvosi ügyelet biztosítása		3 000	1 600
Kiadás összesen	13 710	16 710	13 853

Tervezési-gazdálkodási adatlap
Szolnok Megyei Jogú Város Önkormányzata kiadási adatlap

adatok ezer Ft-ban

I. A feladat jellemzői			
1. A tervezési alapegység megnevezése:	Lomb és karantén kártevők elleni védekezés		
2. A tervezési alapegység azonosító száma	020701		
3. A tervezési alapegység jellege:	Kötelező		
- kötelező / önként vállalt			
4. Költségvetési szakfeladat:	813000	Zöldterület-kezelés	
5. Szakfeladathoz rendelt mutató számok:	leírása	naturália	A szakfeladat rend szerinti kötelező naturális mutató mennyisége
- feladatmutató			
- teljesítménymutató			
- eredményességi mutató			
- kapacitásmutató			
6. Feladatellátáshoz kapcsolódó jogszabályok: (állami szabályozás)			
- törvény	1997. évi CLIV. törvény az egészségügyről		
- rendelet			
- egyéb			
7. Feladatellátáshoz kapcsolódó jogszabályok: (Önkormányzati szabályozás, előírások):			
- rendelet			
- határozat			
II. A tervezési alapegység költségvetése			
Megnevezés	2015. évi eredeti előirányzat	2015. évi módosított előirányzat	2015. évi teljesítés
Kiadás	1 460	1 460	1 454
Kiadás összesen:	1 460	1 460	1 454

A tervezési alapegység jellemző adatai									
Megnevezés	2015. évi teljesítés								
	naturális adatok			egységár			összeg		
	ha	alkalom		nettó	áfa	összesen	nettó	áfa	összesen
Tavaszi őszi lomb és karantén kártevők elleni védekezés 2 x 25 ha-on közterületen	25	2				1 145	309	1 454	
Összesen:	xxx	xxx	xxx	xxx	xxx	xxx	1 145	309	1 454
III. A tervezési alapegység ellátásához kapcsolódó feladatok szöveges indoklása	Megkötött vállalkozási szerződés alapján 2x25 hektáron végezte el tavaszi lombkártevők elleni védekezést a Tiszaligetben és a TVM lakótelepen.								

Tervezési-gazdálkodási adatlap
Szolnok Megyei Jogú Város Önkormányzata kiadási adatlap

adatok ezer Ft-ban

I. A feladat jellemzői			
1. A tervezési alapegység megnevezése:	Szolnok Városi Állatotthon Alapítvány támogatása		
2. A tervezési alapegység azonosító száma	020702		
3. A tervezési alapegység jellege: - kötelező / önként vállalt	Kötelező		
4. Költségvetési szakfeladat:	750000	Állat-egészségügyi ellátás	
5. Szakfeladathoz rendelt mutató számok:	leírása	naturália	A szakfeladat rend szerinti kötelező naturális mutató mennyisége
- feladatmutató	ellátandó állatállomány nagysága	db	havi 75
- teljesítménymutató	beavatkozások száma	db	havi 75
- eredményességi mutató			
- kapacitásmutató			
6. Feladatellátáshoz kapcsolódó jogszabályok: (állami szabályozás)			
- törvény	2008. évi XLVI. törvény az élelmiszerláncról és hatósági felügyeletről és az állatok védelméről és kíméletéről szóló 1998. XXVIII. törvény		
- rendelet			
- egyéb			
7. Feladatellátáshoz kapcsolódó jogszabályok: (Önkormányzati szabályozás, előírások):			
- rendelet			
- határozat			
II. A tervezési alapegység költségvetése			
Megnevezés	2015. évi eredeti előirányzat	2015. évi módosított előirányzat	2015. évi teljesítés
Kiadás	8 500	8 500	8 500
Kiadás összesen:	8 500	8 500	8 500

A tervezési alapegység jellemző adatai									
Megnevezés	2015. évi teljesítés								
	naturális adatok			egységár			összeg		
				nettó	áfa	összesen	nettó	áfa	összesen
Szolnok Városi Állatotthon Alapítvány támogatása							8 500		8 500
Összesen:	xxx	xxx	xxx	xxx	xxx	xxx	8 500		8 500
III. A tervezési alapegység ellátásához kapcsolódó feladatok szöveges indoklása	Az alapítvány folyamatosan végezte a közterületekről a kóbor ebek befogását és megfigyelését. A gypmester által 1,5 t állati tetem került begyűjtésre és elszállításra.								

Tervezési-gazdálkodási adatlap
Szolnok Megyei Jogú Város Önkormányzata kiadási adatlap

adatok ezer Ft-ban

I. A feladat jellemzői			
1. A tervezési alapegység megnevezése:	Állati tetemek begyűjtése		
2. A tervezési alapegység azonosító száma	020703		
3. A tervezési alapegység jellege: - kötelező / önként vállalt	Kötelező		
4. Költségvetési szakfeladat:	381201 Egészségügyi és más fertőzésveszélyes hulladékok begyűjtése, szállítása, átrakása		
5. Szakfeladathoz rendelt mutató számok:	leírása	naturália	A szakfeladat rend szerinti kötelező naturális mutató mennyisége
- feladatmutató			
- teljesítménymutató	begyűjtött hulladék mennyisége	tonna	1,5
- eredményességi mutató			
- kapacitásmutató			
6. Feladatellátáshoz kapcsolódó jogszabályok: (állami szabályozás)	2008. évi XLVI. törvény az élelmiszerláncról és hatósági felügyeletről és az állatok védelméről és kíméletéről szóló 1998. XXVIII. törvény		
- törvény			
- rendelet			
- egyéb			
7. Feladatellátáshoz kapcsolódó jogszabályok: (Önkormányzati szabályozás, előírások):			
- rendelet			
- határozat			
II. A tervezési alapegység költségvetése			
Megnevezés	2015. évi eredeti előirányzat	2015. évi módosított előirányzat	2015. évi teljesítés
Kiadás	1 300	1 300	133
Kiadás összesen:	1 300	1 300	133

A tervezési alapegység jellemző adatai									
Megnevezés	2015. évi teljesítés								
	naturális adatok			egységár			összeg		
	tonna			nettó	áfa	összesen	nettó	áfa	összesen
Állati tetemek átmeneti tárolása, ártalmatlanítása	1,5						105	28	133
Összesen:	xxx	xxx	xxx	xxx	xxx	xxx	105	28	133
III. A tervezési alapegység ellátásához kapcsolódó feladatok szöveges indoklása	A SZATEV Zrt. a megkötött szolgáltatási szerződés alapján 1,5 tonna közterületről begyűjtött állati tetemet vett át és ártalmatlanított.								

Tervezési-gazdálkodási adatlap
Szolnok Megyei Jogú Város Önkormányzata kiadási adatlap

adatok ezer Ft-ban

I. A feladat jellemzői			
1. A tervezési alapegység megnevezése:	Patkánymentesítés közterületen		
2. A tervezési alapegység azonosító száma	020704		
3. A tervezési alapegység jellege: - kötelező / önként vállalt	Kötelező		
4. Költségvetési szakfeladat:	813000	Zöldterület-kezelés	
5. Szakfeladathoz rendelt mutató számok:	leírása	naturália	A szakfeladat rend szerinti kötelező naturális mutató mennyisége
- feladatmutató			
- teljesítménymutató			
- eredményességi mutató			
- kapacitásmutató			
6. Feladatellátáshoz kapcsolódó jogszabályok: (állami szabályozás)			
- törvény	1997. évi CLIV. törvény az egészségügyről		
- rendelet			
- egyéb			
7. Feladatellátáshoz kapcsolódó jogszabályok: (Önkormányzati szabályozás, előírások):			
- rendelet			
- határozat			
II. A tervezési alapegység költségvetése			
Megnevezés	2015. évi eredeti előirányzat	2015. évi módosított előirányzat	2015. évi teljesítés
Kiadás	1 450	1 450	1 450
Kiadás összesen:	1 450	1 450	1 450

A tervezési alapegység jellemző adatai									
Megnevezés	2015. évi teljesítés								
	naturális adatok			egységár			összeg		
	m ²			nettó	áfa	összesen	nettó	áfa	összesen
Belváros és a Széchenyi városrész közterületein góci rtás	9 063						1 142	308	1 450
Összesen:	xxx	xxx	xxx	xxx	xxx	xxx	1 142	308	1 450
III. A tervezési alapegység ellátásához kapcsolódó feladatok szöveges indoklása									
Vállalkozási szerződés alapján a belváros és a Széchenyi lakótelep több pontján végrehajtott rágcsálómentesítés.									

Tervezési-gazdálkodási adatlap
Szolnok Megyei Jogú Város Önkormányzata kiadási adatlap

adatok ezer Ft-ban

I. A feladat jellemzői			
1. A tervezési alapegység megnevezése:	Eboltás, ebnyilvántartás és költségei		
2. A tervezési alapegység azonosító száma	020705		
3. A tervezési alapegység jellege:	Kötelező		
- kötelező / önként vállalt			
4. Költségvetési szakfeladat:	750000	Állat-egészségügyi ellátás	
5. Szakfeladathoz rendelt mutató számok:	leírása	naturália	A szakfeladat rend szerinti kötelező naturális mutató mennyisége
- feladatmutató	összeírt ebek száma	db	3 812
- teljesítménymutató			
- eredményességi mutató			
- kapacitásmutató			
6. Feladatellátáshoz kapcsolódó jogszabályok: (állami szabályozás)			
- törvény	2008. évi XLVI. törvény az élelmiszerláncról és hatósági felügyeletről és az állatok védelméről és kíméletéről szóló 1998. XXVIII. törvény		
- rendelet			
- egyéb			
7. Feladatellátáshoz kapcsolódó jogszabályok: (Önkormányzati szabályozás, előírások):			
- rendelet			
- határozat			
II. A tervezési alapegység költségvetése			
Megnevezés	2015. évi eredeti előirányzat	2015. évi módosított előirányzat	2015. évi teljesítés
Kiadás	1 000	1 000	716
Kiadás összesen:	1 000	1 000	716

A tervezési alapegység jellemző adatai									
Megnevezés	2015. évi teljesítés								
	naturális adatok			egységár			összeg		
	alkalom			nettó	áfa	összesen	nettó	áfa	összesen
Galambártalom visszaszorítása	4						564	152	716
Összesen:	xxx	xxx	xxx	xxx	xxx	xxx	564	152	716
III. A tervezési alapegység ellátásához kapcsolódó feladatok szöveges indoklása	2014. évi ebösszeírás ugyan áthúzódott ez évrre, de költségvonzata már nem volt. Ebben az évben megsokszorozódott a bejelentések száma a Kossuth tér és környékén a galambok által okozott problémákkal kapcsolatosan, így felszabadult ebnyilvántartás terhére 716 ezer forint került felhasználásra a galambártalom visszaszorítására.								

Tervezési-gazdálkodási adatlap
Szolnok Megyei Jogú Város Önkormányzata kiadási adatlap

adatok ezer Ft-ban

I. A feladat jellemzői			
1. A tervezési alapegység megnevezése:	Állatorvosi ügyelet biztosítása		
2. A tervezési alapegység azonosító száma	020603		
3. A tervezési alapegység jellege:	Kötelező		
- kötelező / önként vállalt			
4. Költségvetési szakfeladat:	841402 Közvilágítás		
5. Szakfeladathoz rendelt mutató számok:	leírása	naturália	A szakfeladat rend szerinti kötelező naturális mutató mennyisége
- feladatmutató			
- teljesítménymutató			
- eredményességi mutató			
- kapacitásmutató			
6. Feladatellátáshoz kapcsolódó jogszabályok: (állami szabályozás)			
- törvény	2011. évi CLXXXIX törvény		
- rendelet			
- egyéb			
7. Feladatellátáshoz kapcsolódó jogszabályok: (Önkormányzati szabályozás, előírások):			
- rendelet			
- határozat			
II. A tervezési alapegység költségvetése			
Megnevezés	2015. évi eredeti előirányzat	2015. évi módosított előirányzat	2015. évi teljesítés
Kiadás		3 000	1 600
Kiadás összesen:		3 000	1 600

A tervezési alapegység jellemző adatai									
Megnevezés	2015. évi teljesítés								
	naturális adatok			egységár			összeg		
				nettó	áfa	összesen	nettó	áfa	összesen
Állatorvosi ügyelet támogatása							1 600		1 600
Összesen:	xxx	xxx	xxx	xxx	xxx	xxx	1 600		1 600
III. A tervezési alapegység ellátásához kapcsolódó feladatok szöveges indoklása		Megállapodás alapján hétfővégen és ünnepnapokon állatorvosi ügyelet biztosítását vállalta az Önkormányzat 2015.06.13-tól.							

**Szolnok Megyei Jogú Város Önkormányzata kiadási tervezési alapegységeinek
összefoglalója**

2.8. Mezőgazdaság szakmai feladatok összesen

adatok ezer Ft-ban

Tervezési alapegység megnevezése	2015. évi		
	Eredeti előirányzat	Módosított előirányzat	Teljesítés
Szúnyoggyérítés költsége és szakértői díja	60 518	33 318	24 051
Kiadás összesen	60 518	33 318	24 051

Tervezési-gazdálkodási adatlap
Szolnok Megyei Jogú Város Önkormányzata kiadási adatlap

adatok ezer Ft-ban

I. A feladat jellemzői			
1. A tervezési alapegység megnevezése:	Szűnyoggyérítés költsége és szakértői díja		
2. A tervezési alapegység azonosító száma	020801		
3. A tervezési alapegység jellege: - kötelező / önként vállalt	Önként vállalt		
4. Költségvetési szakfeladat:	813000	Zöldterület-kezelés	
5. Szakfeladathoz rendelt mutató számok:	leírása	naturália	A szakfeladat rend szerinti kötelező naturális mutató mennyisége
- feladatmutató			
- teljesítménymutató			
- eredményességi mutató			
- kapacitásmutató			
6. Feladatellátáshoz kapcsolódó jogszabályok: (állami szabályozás)			
- törvény	1997. évi CLIV. törvény az egészségügyről		
- rendelet			
- egyéb			
7. Feladatellátáshoz kapcsolódó jogszabályok: (Önkormányzati szabályozás, előírások):			
- rendelet			
- határozat	185/2012. (VI.28.) számú közgyűlési határozat		
II. A tervezési alapegység költségvetése			
Megnevezés	2015. évi eredeti előirányzat	2015. évi módosított előirányzat	2015. évi teljesítés
Kiadás	60 518	33 318	24 051
Kiadás összesen:	60 518	33 318	24 051

A tervezési alapegység jellemző adatai									
Megnevezés	2015. évi teljesítés								
	naturális adatok			egységár			összeg		
	ha			nettó	áfa	összesen	nettó	áfa	összesen
Szolnok területén végzett szűnyoggyérítési munkák: légi kémia, földi kémia, biológiai védekezés	8 750						14 020	3 785	17 805
15 település területén végzett szűnyoggyérítési munkák: légi kémia, földi kémia, biológiai védekezés	1 690						2 558	691	3 249
Szolnok és 15 település területén végzett szűnyoggyérítési munkák szakértői tevékenysége	6 271						2 360	637	2 997
Összesen:	xxx	xxx	xxx	xxx	xxx	xxx	18 938	5 113	24 051
III. A tervezési alapegység ellátásához kapcsolódó feladatok szöveges indoklása	Szolnok és 15 település együttműködése keretében 450 ha területen légi biológiai 8.550 ha légi kémiai és 1.440 ha-on földi kémiai védekezés került elvégzésre.								

**Szolnok Megyei Jogú Város Önkormányzata kiadási tervezési alapegységeinek
összefoglalója**

2.9. Egyéb városüzemeltetési szakmai feladatok összesen

adatok ezer Ft-ban

Tervezési alapegység megnevezése	2015. évi		
	Eredeti előirányzat	Módosított előirányzat	Teljesítés
Szervezetek támogatása	2 938	2 938	1 938
"Munkalehetőség a Jövőért" Szolnok Nonprofit Kft. önkormányzati támogatása	46 000	46 000	46 000
Polgári védelem	1 900	1 900	781
Energia kincstár üzemeltetése	15 240	51 238	47 854
Szemünk Fénye Program "fűtőkorszerűsítés", "világításkorszerűsítés"	79 900	82 284	82 974
Térfigyelő rendszer működtetése	22 500	37 665	34 792
Önkormányzat és a Rendőrség Gyermekeinkért	5 300	5 300	5 300
KMKK Középképlet-magyarországi Közlekedési Központ Zrt. Önkormányzati támogatása	200 000	250 115	246 156
Egyéb városüzemeltetési feladatok		6 321	6 052
Kötelező kéményseprőipari közszolgáltatás támogatása		24 556	24 556
NHSZ Szolnok Közszolgáltató Nonprofit Kft. veszteségkiegyenlítése		29 000	29 000
M4 Autópálya Abony-Fegyvernek I. építési szakasz közműkiváltások		201 836	201 836
Kiadás összesen	373 778	739 153	727 239

Tervezési-gazdálkodási adatlap
Szolnok Megyei Jogú Város Önkormányzata kiadási adatlap

adatok ezer Ft-ban

I. A feladat jellemzői			
1. A tervezési alapegység megnevezése:	Szervezetek támogatása		
2. A tervezési alapegység azonosító száma	0210		
3. A tervezési alapegység jellege: - kötelező / önként vállalt	Kötelező		
4. Költségvetési szakfeladat:	841169 M.n.s. egyéb kiegészítő szolgáltatások		
5. Szakfeladathoz rendelt mutató számok:	leírása	naturália	A szakfeladat rend szerinti kötelező naturális mutató mennyisége
- feladatmutató			
- teljesítménymutató			
- eredményességi mutató			
- kapacitásmutató			
6. Feladatellátáshoz kapcsolódó jogszabályok: (állami szabályozás)	2011. évi CLXXXIX törvény		
- törvény			
- rendelet			
- egyéb			
7. Feladatellátáshoz kapcsolódó jogszabályok: (Önkormányzati szabályozás, előírások):			
- rendelet			
- határozat	373/2008. (XII.18.) számú közgyűlési határozat		
II. A tervezési alapegység költségvetése			
Megnevezés	2015. évi eredeti előirányzat	2015. évi módosított előirányzat	2015. évi teljesítés
Kiadás	2 938	2 938	1 938
Kiadás összesen:	2 938	2 938	1 938

A tervezési alapegység jellemző adatai									
Megnevezés	2015. évi teljesítés								
	naturális adatok			egységár			összeg		
				nettó	áfa	összesen	nettó	áfa	összesen
"Az Alcsi Holt-Tiszáért" Közalapítvány támogatása							1 938		1 938
Összesen:	xxx	xxx	xxx	xxx	xxx	xxx	1 938		1 938
III. A tervezési alapegység ellátásához kapcsolódó feladatok szöveges indoklása									
"Az Alcsi Holt-Tiszáért" Közalapítvány éves támogatása.									

Tervezési-gazdálkodási adatlap
Szolnok Megyei Jogú Város Önkormányzata kiadási adatlap

adatok ezer Ft-ban

I. A feladat jellemzői			
1. A tervezési alapegység megnevezése:	"Munkalehetőség a Jövőért" Szolnok Nonprofit Kft. önkormányzati támogatása		
2. A tervezési alapegység azonosító száma	021002		
3. A tervezési alapegység jellege: - kötelező / önként vállalt	Önként vállalt		
4. Költségvetési szakfeladat:	780000	Munkaerőpiaci-szolgáltatás	
5. Szakfeladathoz rendelt mutató számok:	leírása	naturália	A szakfeladat rend szerinti kötelező naturális mutató mennyisége
- feladatmutató			
- teljesítménymutató			
- eredményességi mutató			
- kapacitásmutató			
6. Feladatellátáshoz kapcsolódó jogszabályok: (állami szabályozás)			
- törvény			
- rendelet			
- egyéb			
7. Feladatellátáshoz kapcsolódó jogszabályok: (Önkormányzati szabályozás, előírások):			
- rendelet			
- határozat	44/2010. (III.22.) VFB. bizottsági határozat		
II. A tervezési alapegység költségvetése			
Megnevezés	2015. évi eredeti előirányzat	2015. évi módosított előirányzat	2015. évi teljesítés
Kiadás	46 000	46 000	46 000
Kiadás összesen:	46 000	46 000	46 000

A tervezési alapegység jellemző adatai									
Megnevezés	2015. évi teljesítés								
	naturális adatok			egységár			összeg		
				nettó	áfa	összesen	nettó	áfa	összesen
A "Munkalehetőség a Jövőért" Szolnok Nonprofit Kft. működési támogatása							46 000		46 000
Összesen:	xxx	xxx	xxx	xxx	xxx	xxx	46 000		46 000
III. A tervezési alapegység ellátásához kapcsolódó feladatok szöveges indoklása	A megkötött támogatási szerződés értelmében az Önkormányzat forrást biztosít a társaság működési támogatására.								

Tervezési-gazdálkodási adatlap
Szolnok Megyei Jogú Város Önkormányzata kiadási adatlap

adatok ezer Ft-ban

I. A feladat jellemzői			
1. A tervezési alapegység megnevezése:	Polgári védelem		
2. A tervezési alapegység azonosító száma	021003		
3. A tervezési alapegység jellege: - kötelező / önként vállalt	Kötelező		
4. Költségvetési szakfeladat:	842531	A polgári védelem ágazati feladatai	
5. Szakfeladathoz rendelt mutató számok: - feladatmutató - teljesítménymutató - eredményességi mutató - kapacitásmutató	leírása	naturália	A szakfeladat rend szerinti kötelező naturális mutató mennyisége
6. Feladatellátáshoz kapcsolódó jogszabályok: (állami szabályozás) - törvény - rendelet - egyéb	2011. évi CXXVIII. törvény		
7. Feladatellátáshoz kapcsolódó jogszabályok: (Önkormányzati szabályozás, előírások): - rendelet - határozat			

II. A tervezési alapegység költségvetése			
Megnevezés	2015. évi eredeti előirányzat	2015. évi módosított előirányzat	2015. évi teljesítés
Kiadás	1 900	1 900	781
Kiadás összesen:	1 900	1 900	781

A tervezési alapegység jellemző adatai									
Megnevezés	2015. évi teljesítés								
	naturális adatok			egységár			összeg		
				nettó	áfa	összesen	nettó	áfa	összesen
Hősegriasztási feladatok						615	166	781	
Összesen:	xxx	xxx	xxx	xxx	xxx	xxx	615	166	781

III. A tervezési alapegység ellátásához kapcsolódó feladatok szöveges indoklása	A hősegriasztásokból adódó feladatok finanszírozása.
--	--

Tervezési-gazdálkodási adatlap
Szolnok Megyei Jogú Város Önkormányzata kiadási adatlap

adatok ezer Ft-ban

I. A feladat jellemzői			
1. A tervezési alapegység megnevezése:	Energia kincstár üzemeltetése		
2. A tervezési alapegység azonosító száma	021011		
3. A tervezési alapegység jellege: - kötelező / önként vállalt	Önként vállalt		
4. Költségvetési szakfeladat:	841403 Város-, községgazdálkodási m.n.s. szolgáltatások		
5. Szakfeladathoz rendelt mutató számok:	leírása	naturália	A szakfeladat rend szerinti kötelező naturális mutató mennyisége
- feladatmutató			
- teljesítménymutató			
- eredményességi mutató			
- kapacitásmutató			
6. Feladatellátáshoz kapcsolódó jogszabályok: (állami szabályozás)			
- törvény			
- rendelet			
- egyéb			
7. Feladatellátáshoz kapcsolódó jogszabályok: (Önkormányzati szabályozás, előírások):			
- rendelet			
- határozat			
II. A tervezési alapegység költségvetése			
Megnevezés	2015. évi eredeti előirányzat	2015. évi módosított előirányzat	2015. évi teljesítés
Kiadás	15 240	51 238	47 854
Kiadás összesen:	15 240	51 238	47 854

A tervezési alapegység jellemző adatai									
Megnevezés	2015. évi teljesítés								
	naturális adatok			egységár			összeg		
				nettó	áfa	összesen	nettó	áfa	összesen
Energetikai üzemeltetés fix díj /26 intézmény 97 telephely/							12 000	3 240	15 240
Vállalkozót megillető megtakarítás 2014. évi							9 447	2 551	11 998
Költségmegosztási tevékenység 70/2015. (III.26.) számú közgyűlési határozat szerint							20 616		20 616
Összesen:	xxx	xxx	xxx	xxx	xxx	xxx	42 063	5 791	47 854
III. A tervezési alapegység ellátásához kapcsolódó feladatok szöveges indoklása	Energetikai üzemeltetési szerződés alapján 26 intézmény 97 telephelyének vonatkozásában felmerült kiadások.								

Tervezési-gazdálkodási adatlap
Szolnok Megyei Jogú Város Önkormányzata kiadási adatlap

adatok ezer Ft-ban

I. A feladat jellemzői			
1. A tervezési alapegység megnevezése:	Szemünk Fénye Program "fűtőkorszerűsítés", "világításkorszerűsítés"		
2. A tervezési alapegység azonosító száma	021015		
3. A tervezési alapegység jellege:	Önként vállalt		
- kötelező / önként vállalt			
4. Költségvetési szakfeladat:	841403 Város-, községgazdálkodási m.n.s. szolgáltatások		
5. Szakfeladathoz rendelt mutató számok:	leírása	naturália	A szakfeladat rend szerinti kötelező naturális mutató mennyisége
- feladatmutató			
- teljesítménymutató			
- eredményességi mutató			
- kapacitásmutató			
6. Feladatellátáshoz kapcsolódó jogszabályok: (állami szabályozás)			
- törvény			
- rendelet			
- egyéb			
7. Feladatellátáshoz kapcsolódó jogszabályok: (Önkormányzati szabályozás, előírások):			
- rendelet			
- határozat	171/2009. (V.28); 190/2010. (VI.24.) számú közgyűlési határozat		
II. A tervezési alapegység költségvetése			
Megnevezés	2015. évi eredeti előirányzat	2015. évi módosított előirányzat	2015. évi teljesítés
Kiadás	79 900	82 284	82 974
Kiadás összesen:	79 900	82 284	82 974

A tervezési alapegység jellemző adatai									
Megnevezés	2015. évi teljesítés								
	naturális adatok			egységár			összeg		
				nettó	áfa	összesen	nettó	áfa	összesen
Fűtési eszközök bérleti díja /5 intézmény 7 telephely/ I. ütem							14 959	4 039	18 998
Fűtési eszközök bérleti díja /7 intézmény 11 telephely/ II. ütem							18 751	5 063	23 814
Világítási eszközök bérleti díja /10 intézmény 26 telephely/ I. ütem							14 458	3 904	18 362
Világítási eszközök bérleti díja /10 intézmény 21 telephely/ II. ütem							17 166	4 634	21 800
Összesen:	xxx	xxx	xxx	xxx	xxx	xxx	65 334	17 640	82 974
III. A tervezési alapegység ellátásához kapcsolódó feladatok szöveges indoklása	I. és II. ütemben fűtés- és világításkorszerűsítés bérleti díja.								

Tervezési-gazdálkodási adatlap
Szolnok Megyei Jogú Város Önkormányzata kiadási adatlap

adatok ezer Ft-ban

I. A feladat jellemzői			
1. A tervezési alapegység megnevezése:	Térfigyelő rendszer működtetése		
2. A tervezési alapegység azonosító száma	021008		
3. A tervezési alapegység jellege: - kötelező / önként vállalt	Önként vállalt		
4. Költségvetési szakfeladat:	842428	Bűnmegelőzés	
5. Szakfeladathoz rendelt mutató számok:	leírása	naturália	A szakfeladat rend szerinti kötelező naturalis mutató mennyisége
- feladatmutató			
- teljesítménymutató			
- eredményességi mutató			
- kapacitásmutató			
6. Feladatellátáshoz kapcsolódó jogszabályok: (állami szabályozás)			
- törvény			
- rendelet			
- egyéb			
7. Feladatellátáshoz kapcsolódó jogszabályok: (Önkormányzati szabályozás, előírások):			
- rendelet			
- határozat	"Önkormányzat és rendőrség a gyermekeinkért" című program támogatásáról szóló 23/1998. (I.22.) számú közgyűlési határozat		
II. A tervezési alapegység költségvetése			
Megnevezés	2015. évi eredeti előirányzat	2015. évi módosított előirányzat	2015. évi teljesítés
Kiadás	22 500	37 665	34 792
Kiadás összesen:	22 500	37 665	34 792

A tervezési alapegység jellemző adatai									
Megnevezés	2015. évi teljesítés								
	naturalis adatok			egységár			összeg		
	db			nettó	áfa	összesen	nettó	áfa	összesen
Szolnoki Rendőrkapitánysággal kötött szerződés alapján térfelügyeleti kamerarendszer bővítési, működtetési kiadásai							11 700		11 700
Térfigyelő és monitoring rendszer karbantartása, elektromos energia költsége	44						18 275	4 817	23 092
Összesen:	xxx	xxx	xxx	xxx	xxx	xxx	29 975	4 817	34 792
III. A tervezési alapegység ellátásához kapcsolódó feladatok szöveges indoklása	A Jász-Nagykun-Szolnok Megyei Rendőr-főkapitányság és Solnok Megyei Jogú Város Önkormányzata között megkötött megállapodás alapján a városban digitális térfelügyeleti kamera rendszer bővítésének és működésének biztosítása valósult meg.								

Tervezési-gazdálkodási adatlap
Szolnok Megyei Jogú Város Önkormányzata kiadási adatlap

adatok ezer Ft-ban

I. A feladat jellemzői			
1. A tervezési alapegység megnevezése:	Önkormányzat és a Rendőrség Gyermekeinkért		
2. A tervezési alapegység azonosító száma	021012		
3. A tervezési alapegység jellege:	Önként vállalt		
- kötelező / önként vállalt			
4. Költségvetési szakfeladat:	842428 Bűnmegelőzés		
5. Szakfeladathoz rendelt mutató számok:	leírása	naturália	A szakfeladat rend szerinti kötelező naturális mutató mennyisége
- feladatmutató			
- teljesítménymutató			
- eredményességi mutató			
- kapacitásmutató			
6. Feladatellátáshoz kapcsolódó jogszabályok: (állami szabályozás)			
- törvény			
- rendelet			
- egyéb			
7. Feladatellátáshoz kapcsolódó jogszabályok: (Önkormányzati szabályozás, előírások):			
- rendelet			
- határozat	"Önkormányzat és rendőrség a gyermekeinkért" című program támogatásáról szóló 23/1998. (I.22.) számú közgyűlési határozat		
II. A tervezési alapegység költségvetése			
Megnevezés	2015. évi eredeti előirányzat	2015. évi módosított előirányzat	2015. évi teljesítés
Kiadás	5 300	5 300	5 300
Kiadás összesen:	5 300	5 300	5 300

A tervezési alapegység jellemző adatai									
Megnevezés	2015. évi teljesítés								
	naturális adatok			egységár			összeg		
				nettó	áfa	összesen	nettó	áfa	összesen
Önkormányzat és a Rendőrség Gyermekeinkért program támogatása							5 300		5 300
Összesen:	xxx	xxx	xxx	xxx	xxx	xxx	5 300		5 300
III. A tervezési alapegység ellátásához kapcsolódó feladatok szöveges indoklása	A Közgyűlés 23/1998. (I.22.) számú határozatával döntött az Önkormányzat és Rendőrség a Gyermekeinkért című program támogatásáról, melynek 2015. évi folytatását biztosította az előirányzat.								

Tervezési-gazdálkodási adatlap
Szolnok Megyei Jogú Város Önkormányzata kiadási adatlap

adatok ezer Ft-ban

I. A feladat jellemzői			
1. A tervezési alapegység megnevezése:	KMKK Középkélet-magyarországi Közlekedési Központ Zrt. Önkormányzati támogatása		
2. A tervezési alapegység azonosító száma			
3. A tervezési alapegység jellege: - kötelező / önként vállalt	Önként vállalt		
4. Költségvetési szakfeladat:			
5. Szakfeladathoz rendelt mutató számok:	leírása	naturália	A szakfeladat rend szerinti kötelező naturális mutató mennyisége
- feladatmutató			
- teljesítménymutató			
- eredményességi mutató			
- kapacitásmutató			
6. Feladatellátáshoz kapcsolódó jogszabályok: (állami szabályozás)			
- törvény	2012. évi XLII. törvény a személyszállítási szolgáltatásokról		
- rendelet			
- egyéb			
7. Feladatellátáshoz kapcsolódó jogszabályok: (Önkormányzati szabályozás, előírások):			
- rendelet			
- határozat	134/2014. (V.29.), 156/2015. (VI.25.) számú közgyűlési határozat		
II. A tervezési alapegység költségvetése			
Megnevezés	2015. évi eredeti előirányzat	2015. évi módosított előirányzat	2015. évi teljesítés
Kiadás	200 000	250 115	246 156
Kiadás összesen:	200 000	250 115	246 156

A tervezési alapegység jellemző adatai									
Megnevezés	2015. évi teljesítés								
	naturális adatok			egységár			összeg		
				nettó	áfa	összesen	nettó	áfa	összesen
Önkormányzati támogatás							209 900		209 900
A települési önkormányzatok helyi közösségi közlekedésének állami támogatása							36 256		36 256
Összesen:	xxx	xxx	xxx	xxx	xxx	xxx	246 156		246 156
III. A tervezési alapegység ellátásához kapcsolódó feladatok szöveges indoklása	<p align="center">A KMKK Középkélet-magyarországi Közlekedési Központ Zrt.-vel megkötött közszolgáltatási szerződés alapján a helyi tömegközlekedés fenntartásához az Önkormányzat biztosított támogatást a 134/2014.(V.29.) számú és a 156/2015.(VI.25.) számú közgyűlési határozat alapján, valamint állami támogatás formájában.</p>								

Tervezési-gazdálkodási adatlap
Szolnok Megyei Jogú Város Önkormányzata kiadási adatlap

adatok ezer Ft-ban

I. A feladat jellemzői			
1. A tervezési alapegység megnevezése:	Egyéb városüzemeltetési feladatok		
2. A tervezési alapegység azonosító száma	021020		
3. A tervezési alapegység jellege: - kötelező / önként vállalt	Önként vállalt		
4. Költségvetési szakfeladat:	841169 M.n.s. egyéb kiegészítő szolgáltatások		
5. Szakfeladathoz rendelt mutató számok:	leírása	naturália	A szakfeladat rend szerinti kötelező naturális mutató mennyisége
- feladatmutató			
- teljesítménymutató			
- eredményességi mutató			
- kapacitásmutató			
6. Feladatellátáshoz kapcsolódó jogszabályok: (állami szabályozás)			
- törvény			
- rendelet			
- egyéb			
7. Feladatellátáshoz kapcsolódó jogszabályok: (Önkormányzati szabályozás, előírások):			
- rendelet			
- határozat			
II. A tervezési alapegység költségvetése			
Megnevezés	2015. évi eredeti előirányzat	2015. évi módosított előirányzat	2015. évi teljesítés
Kiadás		6 321	6 052
Kiadás összesen:		6 321	6 052

A tervezési alapegység jellemző adatai									
Megnevezés	2015. évi teljesítés								
	naturális adatok			egységár			összeg		
				nettó	áfa	összesen	nettó	áfa	összesen
Elektromos gyorstöltő telepítés							2 740	740	3 480
Lengyel Antal téri szökőkút vízgépészet javítás							1 848	499	2 347
Nyári személyszállítás							177	48	225
Összesen:	xxx	xxx	xxx	xxx	xxx	xxx	4 765	1 287	6 052
III. A tervezési alapegység ellátásához kapcsolódó feladatok szöveges indoklása	A megkapott elektromos gyorstöltő telepítése, szökőkút vízgépészet javítás, nyári személyszállítás a Széchenyi ltp - Tiszaliget között.								

Tervezési-gazdálkodási adatlap
Szolnok Megyei Jogú Város Önkormányzata kiadási adatlap

adatok ezer Ft-ban

I. A feladat jellemzői			
1. A tervezési alapegység megnevezése:	Kötelező kéményseprőipari közszolgáltatás támogatása		
2. A tervezési alapegység azonosító száma	021023		
3. A tervezési alapegység jellege: - kötelező / önként vállalt	Önként vállalt		
4. Költségvetési szakfeladat:			
5. Szakfeladathoz rendelt mutató számok:	leírása	naturália	A szakfeladat rend szerinti kötelező naturális mutató mennyisége
- feladatmutató			
- teljesítménymutató			
- eredményességi mutató			
- kapacitásmutató			
6. Feladatellátáshoz kapcsolódó jogszabályok: (állami szabályozás)			
- törvény			
- rendelet			
- egyéb			
7. Feladatellátáshoz kapcsolódó jogszabályok: (Önkormányzati szabályozás, előírások):			
- rendelet			
- határozat			
II. A tervezési alapegység költségvetése			
Megnevezés	2015. évi eredeti előirányzat	2015. évi módosított előirányzat	2015. évi teljesítés
Kiadás		24 556	24 556
Kiadás összesen:		24 556	24 556

A tervezési alapegység jellemző adatai									
Megnevezés	2015. évi teljesítés								
	naturális adatok			egységár			összeg		
				nettó	áfa	összesen	nettó	áfa	összesen
Közszolgáltatás finanszírozása BMÖGF/19-22/2015. számú Támogató okirat alapján							2 593		2 593
Közszolgáltatás finanszírozása BMÖGF/19-23/2015. számú Támogató okirat alapján							21 963		21 963
Összesen:	xxx	xxx	xxx	xxx	xxx	xxx	24 556		24 556
III. A tervezési alapegység ellátásához kapcsolódó feladatok szöveges indoklása	A kötelező kéményseprő-ipari közszolgáltatás finanszírozása érdekében került kifizetésre. Az összeget a minisztérium utalta, mely továbbutalásra került a közszolgáltató felé.								

**Tervezési-gazdálkodási adatlap
Szolnok Megyei Jogú Város Önkormányzata kiadási adatlap**

adatok ezer Ft-ban

I. A feladat jellemzői				
1. A tervezési alapegység megnevezése:	NHSZ Szolnok Közszolgáltató Nonprofit Kft. veszteségkiegyenlítése			
2. A tervezési alapegység azonosító száma	021024			
3. A tervezési alapegység jellege:	Önként vállalt			
- kötelező / önként vállalt				
4. Költségvetési szakfeladat:				
5. Szakfeladathoz rendelt mutató számok:	leírása	naturália	A szakfeladat rend szerinti kötelező naturális mutató mennyisége	
- feladatmutató				
- teljesítménymutató				
- eredményességi mutató				
- kapacitásmutató				
6. Feladatellátáshoz kapcsolódó jogszabályok: (állami szabályozás)				
- törvény				
- rendelet				
- egyéb				
7. Feladatellátáshoz kapcsolódó jogszabályok: (Önkormányzati szabályozás, előírások):				
- rendelet				
- határozat	177/2015. (VI.25) számú közgyűlési határozat			
II. A tervezési alapegység költségvetése				
	Megnevezés	2015. évi eredeti előirányzat	2015. évi módosított előirányzat	2015. évi teljesítés
	Kiadás		29 000	29 000
	Kiadás összesen:		29 000	29 000

A tervezési alapegység jellemző adatai									
Megnevezés	2015. évi teljesítés								
	naturális adatok			egységár			összeg		
				nettó	áfa	összesen	nettó	áfa	összesen
Támogatás							29 000		29 000
Összesen:	xxx	xxx	xxx	xxx	xxx	xxx	29 000		29 000
III. A tervezési alapegység ellátásához kapcsolódó feladatok szöveges indoklása	A társaság veszteségének kompenzálására folyósított támogatás.								

Tervezési-gazdálkodási adatlap
Szolnok Megyei Jogú Város Önkormányzata kiadási adatlap

adatok ezer Ft-ban

I. A feladat jellemzői			
1. A tervezési alapegység megnevezése:	M4 Autópálya Abony-Fegyvernek I. építési szakasz közműkiváltások		
2. A tervezési alapegység azonosító száma	021025		
3. A tervezési alapegység jellege:	Kötelező		
- kötelező / önként vállalt			
4. Költségvetési szakfeladat:	493102 Városi és elővárosi közúti személyszállítás		
5. Szakfeladathoz rendelt mutató számok:	leírása	naturália	A szakfeladat rend szerinti kötelező naturális mutató mennyisége
- feladatmutató			
- teljesítménymutató			
- eredményességi mutató			
- kapacitásmutató			
6. Feladatellátáshoz kapcsolódó jogszabályok: (állami szabályozás)			
- törvény			
- rendelet			
- egyéb			
7. Feladatellátáshoz kapcsolódó jogszabályok: (Önkormányzati szabályozás, előírások):			
- rendelet			
- határozat			
II. A tervezési alapegység költségvetése			
Megnevezés	2015. évi eredeti előirányzat	2015. évi módosított előirányzat	2015. évi teljesítés
Kiadás		201 836	201 836
Kiadás összesen:		201 836	201 836

A tervezési alapegység jellemző adatai									
Megnevezés	2015. évi teljesítés								
	naturális adatok			egységár			összeg		
				nettó	áfa	összesen	nettó	áfa	összesen
Közműkiváltás							158 926	42 910	201 836
Összesen:	xxx	xxx	xxx	xxx	xxx	xxx	158 926	42 910	201 836
III. A tervezési alapegység ellátásához kapcsolódó feladatok szöveges indoklása									
Az autópálya építés miatt közműkiváltást kellett végrehajtani az Önkormányzat tulajdonában lévő víziközműveken.									

**Szolnok Megyei Jogú Város Önkormányzata kiadási tervezési alapegységeinek
összefoglalója**

3. Városfejlesztési feladatok

adatok ezer Ft-ban

Tervezési alapegység megnevezése	2015. évi		
	Eredeti előirányzat	Módosított előirányzat	Teljesítés
Egyéb városfejlesztési kiadások	5 000	7 145	6 547
Épület homlokzat felújítása	10 000	10 000	10 000
Kiadás összesen	15 000	17 145	16 547

Tervezési-gazdálkodási adatlap
Szolnok Megyei Jogú Város Önkormányzata kiadási adatlap

adatok ezer Ft-ban

I. A feladat jellemzői			
1. A tervezési alapegység megnevezése:	Egyéb városfejlesztési kiadások		
2. A tervezési alapegység azonosító száma	0301		
3. A tervezési alapegység jellege: - kötelező / önként vállalt	Önként vállalt		
4. Költségvetési szakfeladat:			
5. Szakfeladathoz rendelt mutató számok:	leírása	naturália	A szakfeladat rend szerinti kötelező naturális mutató mennyisége
- feladatmutató			
- teljesítménymutató			
- eredményességi mutató			
- kapacitásmutató			
6. Feladatellátáshoz kapcsolódó jogszabályok: (állami szabályozás)			
- törvény			
- rendelet			
- egyéb			
7. Feladatellátáshoz kapcsolódó jogszabályok: (Önkormányzati szabályozás, előírások):			
- rendelet			
- határozat			
II. A tervezési alapegység költségvetése			
Megnevezés	2015. évi eredeti előirányzat	2015. évi módosított előirányzat	2015. évi teljesítés
Kiadás	5 000	7 145	6 547
Kiadás összesen:	5 000	7 145	6 547

A tervezési alapegység jellemző adatai									
Megnevezés	2015. évi teljesítés								
	naturális adatok			egységár			összeg		
				nettó	áfa	összesen	nettó	áfa	összesen
Településrendezési terv módosítása 2014. évi (végszámla)							409	111	520
Településrendezési terv módosítása 2015. évi (1. részszámla)							3 537	955	4 492
Lekérdező rendszer telepítésére							709	191	900
Közterület megújítási díj plakettjének elkészítése							500	135	635
Összesen:	xxx	xxx	xxx	xxx	xxx	xxx	5 155	1 392	6 547
III. A tervezési alapegység ellátásához kapcsolódó feladatok szöveges indoklása	A településrendezési terv 2014. évi módosítási munkáinak befejező része. A településrendezési terv 2015. évi módosítás első részlete. Az internetes lekérdező rendszer telepítése, és a joghatályos állomány feltöltése, valamint Közterület megújítási díj plakettjének elkészítése és felszerelése valósult meg.								

Tervezési-gazdálkodási adatlap
Szolnok Megyei Jogú Város Önkormányzata kiadási adatlap

adatok ezer Ft-ban

I. A feladat jellemzői			
1. A tervezési alapegység megnevezése:	Épület homlokzat felújítása		
2. A tervezési alapegység azonosító száma	0302		
3. A tervezési alapegység jellege: - kötelező / önként vállalt	Önként vállalt		
4. Költségvetési szakfeladat:			
5. Szakfeladathoz rendelt mutató számok:	leírása	naturália	A szakfeladat rend szerinti kötelező naturális mutató mennyisége
- feladatmutató			
- teljesítménymutató			
- eredményességi mutató			
- kapacitásmutató			
6. Feladatellátáshoz kapcsolódó jogszabályok: (állami szabályozás)			
- törvény			
- rendelet			
- egyéb			
7. Feladatellátáshoz kapcsolódó jogszabályok: (Önkormányzati szabályozás, előírások):			
- rendelet			
- határozat			
II. A tervezési alapegység költségvetése			
Megnevezés	2015. évi eredeti előirányzat	2015. évi módosított előirányzat	2015. évi teljesítés
Kiadás	10 000	10 000	10 000
Kiadás összesen:	10 000	10 000	10 000

A tervezési alapegység jellemző adatai									
Megnevezés	2015. évi teljesítés								
	naturális adatok			egységár			összeg		
				nettó	áfa	összesen	nettó	áfa	összesen
Szapáry út 20. társasház homlokzat felújítása							7 000		7 000
Szapáry út 28. társasház tető felújítása							3 000		3 000
Összesen:	xxx	xxx	xxx	xxx	xxx	xxx	10 000		10 000
III. A tervezési alapegység ellátásához kapcsolódó feladatok szöveges indoklása	A Szapáry út 20. számú és a Szapáry út 28. számú társasház homlokzati és tető felújítására a támogatás kifizetésre került.								

**Szolnok Megyei Jogú Város Önkormányzata kiadási tervezési alapegységeinek
összefoglalója**

4.1. Oktatási feladatok összesen

adatok ezer Ft-ban

Tervezési alapegység megnevezése	2015. évi		
	Eredeti előirányzat	Módosított előirányzat	Teljesítés
Oktatási programok, rendezvények	14 100	18 373	17 626
Egyházak támogatása	2 800	101 600	101 600
Kiadás összesen	16 900	119 973	119 226

Tervezési-gazdálkodási adatlap
Szolnok Megyei Jogú Város Önkormányzata kiadási adatlap

adatok ezer Ft-ban

I. A feladat jellemzői			
1. A tervezési alapegység megnevezése:	Oktatási programok, rendezvények		
2. A tervezési alapegység azonosító száma	040102		
3. A tervezési alapegység jellege:	Önként vállalt		
- kötelező / önként vállalt			
4. Költségvetési szakfeladat:			
5. Szakfeladathoz rendelt mutató számok:	leírása	naturália	A szakfeladat rend szerinti kötelező naturális mutató mennyisége
- feladatmutató			
- teljesítménymutató			
- eredményességi mutató			
- kapacitásmutató			
6. Feladatellátáshoz kapcsolódó jogszabályok: (állami szabályozás)	2011. évi CXCV. törvény, 2012. évi CLXXXVIII. Törvény		
- törvény			
- rendelet			
- egyéb			
7. Feladatellátáshoz kapcsolódó jogszabályok: (Önkormányzati szabályozás, előírások):			
- rendelet			
- határozat			

II. A tervezési alapegység költségvetése			
Megnevezés	2015. évi eredeti előirányzat	2015. évi módosított előirányzat	2015. évi teljesítés
Kiadás	14 100	18 373	17 626
Kiadás összesen:	14 100	18 373	17 626

A tervezési alapegység jellemző adatai									
Megnevezés	2015. évi teljesítés								
	naturális adatok			egységár			összeg		
				nettó	áfa	összesen	nettó	áfa	összesen
Városi Tanévzáró Ünnepe						495	134	629	
ÁÉV szálló bérleti és takarítási díja						8 931	2 411	11 342	
Arany János Tehetséggondozó Program (Czoka Bianka) támogatása						50		50	
Városi Középiskolai ösztöndíj						2 500		2 500	
Egyéb oktatási programok, rendezvények						2 916	189	3 105	
Összesen:	xxx	xxx	xxx	xxx	xxx	14 892	2 734	17 626	
III. A tervezési alapegység ellátásához kapcsolódó feladatok szöveges indoklása									
Városi tanévnyitó, tanévzáró, illetve egyéb oktatási rendezvények kiadásait fizettük ki.									

Tervezési-gazdálkodási adatlap
Szolnok Megyei Jogú Város Önkormányzata kiadási adatlap

adatok ezer Ft-ban

I. A feladat jellemzői			
1. A tervezési alapegység megnevezése:	Egyházak támogatása		
2. A tervezési alapegység azonosító száma	040102		
3. A tervezési alapegység jellege: - kötelező / önként vállalt	Önként vállalt		
4. Költségvetési szakfeladat:			
5. Szakfeladathoz rendelt mutató számok:	leírása	naturália	A szakfeladat rend szerinti kötelező naturális mutató mennyisége
- feladatmutató			
- teljesítménymutató			
- eredményességi mutató			
- kapacitásmutató			
6. Feladatellátáshoz kapcsolódó jogszabályok: (állami szabályozás)			
- törvény			
- rendelet			
- egyéb			
7. Feladatellátáshoz kapcsolódó jogszabályok: (Önkormányzati szabályozás, előírások):			
- rendelet			
- határozat			
II. A tervezési alapegység költségvetése			
Megnevezés	2015. évi eredeti előirányzat	2015. évi módosított előirányzat	2015. évi teljesítés
Kiadás	2 800	101 600	101 600
Kiadás összesen:	2 800	101 600	101 600

A tervezési alapegység jellemző adatai									
Megnevezés	2015. évi teljesítés								
	naturális adatok			egységár			összeg		
	db			nettó	áfa	összesen	nettó	áfa	összesen
Egyházak támogatása	6						2 800		2 800
Hajdúdorogi Egyházmegye támogatása	1						98 800		98 800
Összesen:	xxx	xxx	xxx	xxx	xxx	xxx	101 600		101 600
III. A tervezési alapegység ellátásához kapcsolódó feladatok szöveges indoklása				Egyházak támogatása, valamint a Szent Tamás Görögkatolikus Óvoda és Általános Iskola működtetéséhez való hozzájárulás.					

**Szolnok Megyei Jogú Város Önkormányzata kiadási tervezési alapegységeinek
összefoglalója**

4.2. Sport és Ifjúsági feladatok összesen

adatok ezer Ft-ban

Tervezési alapegység megnevezése	2015. évi		
	Eredeti előirányzat	Módosított előirányzat	Teljesítés
Szervezetek támogatása	247 925	312 449	312 449
Sport rendezvények	9 280	15 744	13 244
Ifjúságpolitikai feladatok	9 470	21 130	19 928
Sport célú támogatás	93 125	136 525	136 525
Kiadás összesen	359 800	485 848	482 146

Tervezési-gazdálkodási adatlap
Szolnok Megyei Jogú Város Önkormányzata kiadási adatlap

adatok ezer Ft-ban

I. A feladat jellemzői			
1. A tervezési alapegység megnevezése:	Szervezetek támogatása		
2. A tervezési alapegység azonosító száma	040201		
3. A tervezési alapegység jellege: - kötelező / önként vállalt	Kötelező/ Önként vállalt		
4. Költségvetési szakfeladat:			
5. Szakfeladathoz rendelt mutató számok:	leírása	naturália	A szakfeladat rend szerinti kötelező naturális mutató mennyisége
- feladatmutató			
- teljesítménymutató			
- eredményességi mutató			
- kapacitásmutató			
6. Feladatellátáshoz kapcsolódó jogszabályok: (állami szabályozás)			
- törvény	Sportról szóló 2004. évi I. törvény		
- rendelet			
- egyéb			
7. Feladatellátáshoz kapcsolódó jogszabályok: (Önkormányzati szabályozás, előírások):			
- rendelet	28/2003. (X.13.) önkormányzati rendelet		
- határozat	106/2001. (V.17.) számú közgyűlési határozat		
II. A tervezési alapegység költségvetése			
Megnevezés	2015. évi eredeti előirányzat	2015. évi módosított előirányzat	2015. évi teljesítés
Kiadás	247 925	312 449	312 449
Kiadás összesen:	247 925	312 449	312 449

A tervezési alapegység jellemző adatai									
Megnevezés	2015. évi teljesítés								
	naturális adatok			egységár			összeg		
				nettó	áfa	összesen	nettó	áfa	összesen
Szolnoki Sportcentrum Nonprofit Kft.							298 114		298 114
Szolnoki Gyermek és Ifjúsági Közalapítvány							14 335		14 335
Összesen:	xxx	xxx	xxx	xxx	xxx	xxx	312 449		312 449
III. A tervezési alapegység ellátásához kapcsolódó feladatok szöveges indoklása	A Szolnoki Sportcentrum Nonprofit Kft. önkormányzati sport-feladatok ellátására vonatkozó közhasznúsági szerződésben részletezett feladatokra, Sportlétesítmények működtetésére, fejlesztésére és egyéb szakmai feladatok ellátására, valamint a Szolnoki Gyermek és Ifjúsági Közalapítvány részére nyújtott támogatás.								

Tervezési-gazdálkodási adatlap
Szolnok Megyei Jogú Város Önkormányzata kiadási adatlap

adatok ezer Ft-ban

I. A feladat jellemzői			
1. A tervezési alapegység megnevezése:	Sport rendezvények		
2. A tervezési alapegység azonosító száma	040202		
3. A tervezési alapegység jellege:	Önként vállalt		
- kötelező / önként vállalt			
4. Költségvetési szakfeladat:			
5. Szakfeladathoz rendelt mutató számok:	leírása	naturália	A szakfeladat rend szerinti kötelező naturális mutató mennyisége
- feladatmutató			
- teljesítménymutató			
- eredményességi mutató			
- kapacitásmutató			
6. Feladatellátáshoz kapcsolódó jogszabályok: (állami szabályozás)			
- törvény	Sportról szóló 2004. évi I. törvény		
- rendelet			
- egyéb			
7. Feladatellátáshoz kapcsolódó jogszabályok: (Önkormányzati szabályozás, előírások):			
- rendelet	28/2003. (X.13.) önkormányzati rendelet		
- határozat	106/2001. (V.17.) számú közgyűlési határozat		
II. A tervezési alapegység költségvetése			
Megnevezés	2015. évi eredeti előirányzat	2015. évi módosított előirányzat	2015. évi teljesítés
Kiadás	9 280	15 744	13 244
Kiadás összesen:	9 280	15 744	13 244

A tervezési alapegység jellemző adatai									
Megnevezés	2015. évi teljesítés								
	naturális adatok			egységár			összeg		
				nettó	áfa	összesen	nettó	áfa	összesen
Egyedi sportcélú kérelmek, illetve sportrendezvények támogatása						7 321	494	7 815	
Eredményességi támogatás						5 429		5 429	
Összesen:	xxx	xxx	xxx	xxx	xxx	xxx	12 750	494	13 244
III. A tervezési alapegység ellátásához kapcsolódó feladatok szöveges indoklása	28/2003. (X.13.) önkormányzati rendelet meghatározásai alapján felnőtt magyar bajnokok, kiemelt eredményességű sportolók eredményességi díjazása, valamint a SZMJV Önkormányzathoz érkező, előre nem tervezhető egyedi kérelmek, feladatok költségei.								

Tervezési-gazdálkodási adatlap
Szolnok Megyei Jogú Város Önkormányzata kiadási adatlap

adatok ezer Ft-ban

I. A feladat jellemzői			
1. A tervezési alapegység megnevezése:	Ifjúságpolitikai feladatok		
2. A tervezési alapegység azonosító száma	040203		
3. A tervezési alapegység jellege:	Önként vállalt		
- kötelező / önként vállalt			
4. Költségvetési szakfeladat:			
5. Szakfeladathoz rendelt mutató számok:	leírása	naturália	A szakfeladat rend szerinti kötelező naturális mutató mennyisége
- feladatmutató			
- teljesítménymutató			
- eredményességi mutató			
- kapacitásmutató			
6. Feladatellátáshoz kapcsolódó jogszabályok: (állami szabályozás)	2011. évi CLXXXIX. önkormányzati törvény		
- törvény			
- rendelet			
- egyéb			
7. Feladatellátáshoz kapcsolódó jogszabályok: (Önkormányzati szabályozás, előírások):	32/2008. (II.21.) számú közgyűlési határozat, 73/2008. (III.20.) számú közgyűlési határozat		
- rendelet			
- határozat			
II. A tervezési alapegység költségvetése			
Megnevezés	2015. évi eredeti előirányzat	2015. évi módosított előirányzat	2015. évi teljesítés
Kiadás	9 470	21 130	19 928
Kiadás összesen:	9 470	21 130	19 928

A tervezési alapegység jellemző adatai									
Megnevezés	2015. évi teljesítés								
	naturális adatok			egységár			összeg		
				nettó	áfa	összesen	nettó	áfa	összesen
Szolnoki Városi Diákok Tanácsa, Szolnoki Gyermektanács működtetése							1 446	133	1 579
24 órás vetélkedő							1 461	394	1 855
"Ádámok és Évák Ünnepe" program							507	137	644
Nyári napközi							8 000		8 000
Nyári diákmunka							1 000		1 000
Végzős diákok köszöntése							945	255	1 200
"PONT Ott Party" rendezvény							250		250
Kamasz-Tanya Gyermek és Ifjúsági Egyesület támogatása							1 400		1 400
Pro Patria Alapítvány támogatása (Street workout pálya)							1 660		1 660
Első osztályosok tornafelszerelése							1 441	389	1 830
Szolnoki Főiskola hallgatók támogatása							510		510
Összesen:	xxx	xxx	xxx	xxx	xxx	xxx	18 620	1 308	19 928
III. A tervezési alapegység ellátásához kapcsolódó feladatok szöveges indoklása	32/2008. (II.21.) számú közgyűlési határozattal elfogadott ifjúsági koncepció és annak cselekvési tervében megfogalmazott ifjúságpolitikai feladatok ellátása, végrehajtása; Ifjúságpolitikai feladatok ellátása 73/2008. (III.20.) számú közgyűlési határozat alapján, a közhasznú tevékenység ellátása.								

Tervezési-gazdálkodási adatlap
Szolnok Megyei Jogú Város Önkormányzata kiadási adatlap

adatok ezer Ft-ban

I. A feladat jellemzői			
1. A tervezési alapegység megnevezése:	Sport célú támogatás		
2. A tervezési alapegység azonosító száma	040205		
3. A tervezési alapegység jellege: - kötelező / önként vállalt	Önként vállalt		
4. Költségvetési szakfeladat:			
5. Szakfeladathoz rendelt mutató számok:	leírása	naturália	A szakfeladat rend szerinti kötelező naturális mutató mennyisége
- feladatmutató			
- teljesítménymutató			
- eredményességi mutató			
- kapacitásmutató			
6. Feladatellátáshoz kapcsolódó jogszabályok: (állami szabályozás)			
- törvény	Sportról szóló 2004. évi I. törvény		
- rendelet			
- egyéb			
7. Feladatellátáshoz kapcsolódó jogszabályok: (Önkormányzati szabályozás, előírások):			
- rendelet	28/2003. (X.13.) önkormányzati rendelet		
- határozat	106/2001. (V.17.) számú közgyűlési határozat		
II. A tervezési alapegység költségvetése			
Megnevezés	2015. évi eredeti előirányzat	2015. évi módosított előirányzat	2015. évi teljesítés
Kiadás	93 125	136 525	136 525
Kiadás összesen:	93 125	136 525	136 525

A tervezési alapegység jellemző adatai									
Megnevezés	2015. évi teljesítés								
	naturális adatok			egységár			összeg		
				nettó	áfa	összesen	nettó	áfa	összesen
Az Egészségügyi-, Szociális és Sport Bizottság hatáskörében, illetve külön döntés alapján nyújtott támogatás						22 400			22 400
Szolnoki Olaj Kosárlabda Klub Kft.						36 811	3 189		40 000
Szolnoki MÁV Utánpótlás FC Kft.						40 000			40 000
Szolnoki Vízilabda SC Kft.						21 300			21 300
Szolnoki MÁV Sportegyesület						12 825			12 825
Összesen:	xxx	xxx	xxx	xxx	xxx	xxx	133 336	3 189	136 525
III. A tervezési alapegység ellátásához kapcsolódó feladatok szöveges indoklása	A 28/2003. (X.13.) önkormányzati rendelet által meghatározott önkormányzati sportfeladatokra történt kifizetések.								

**Szolnok Megyei Jogú Város Önkormányzata kiadási tervezési alapegységeinek
összefoglalója**

4.3. Egészségügyi feladatok összesen

adatok ezer Ft-ban

Tervezési alapegység megnevezése	2015. évi		
	Eredeti előirányzat	Módosított előirányzat	Teljesítés
Egészségügyi feladatok, programok támogatása	17 700	17 728	15 067
Foglalkozás-egészségügyi feladatok	7 200	7 200	3 803
Egészségügyi prevenciók feladatok támogatása	1 000	1 000	100
Kiadás összesen	25 900	25 928	18 970

Tervezési-gazdálkodási adatlap
Szolnok Megyei Jogú Város Önkormányzata kiadási adatlap

adatok ezer Ft-ban

I. A feladat jellemzői			
1. A tervezési alapegység megnevezése:	Egészségügyi feladatok, programok támogatása		
2. A tervezési alapegység azonosító száma	040301		
3. A tervezési alapegység jellege: - kötelező / önként vállalt	Kötelező / Önként vállalt		
4. Költségvetési szakfeladat:			
5. Szakfeladathoz rendelt mutató számok:	leírása	naturália	A szakfeladat rend szerinti kötelező naturális mutató mennyisége
- feladatmutató			
- teljesítménymutató			
- eredményességi mutató			
- kapacitásmutató			
6. Feladatellátáshoz kapcsolódó jogszabályok: (állami szabályozás) - törvény - rendelet			
7. Feladatellátáshoz kapcsolódó jogszabályok: (Önkormányzati szabályozás, előírások): - rendelet - határozat	15/2010. (IV.30.) önkormányzati rendelet Szolnok Megyei Jogú Város Önkormányzata díjairól 8. § Kálmándi Mihály-díj		
II. A tervezési alapegység költségvetése			
Megnevezés	2015. évi eredeti előirányzat	2015. évi módosított előirányzat	2015. évi teljesítés
Kiadás	17 700	17 728	15 067
Kiadás összesen:	17 700	17 728	15 067

A tervezési alapegység jellemző adatai									
Megnevezés	2015. évi teljesítés								
	naturális adatok			egységár			összeg		
	kötelező feladat	önként vállalt feladat		nettó	áfa	összesen	nettó	áfa	összesen
Egészségügyi rendezvények		x					414	112	526
Egészségügyi szakmai program végrehajtása		x					2 058		2 058
Jogszabályi előíráson alapuló feladatok	x						655	177	832
Egyéb egészségügyi feladatok		x					8 932	544	9 476
Újvárosi Humán Fejlesztési Program		x					2 175		2 175
Összesen:	xxx	xxx	xxx	xxx	xxx	xxx	14 234	833	15 067
III. A tervezési alapegység ellátásához kapcsolódó feladatok szöveges indoklása	<p>Szervezetek támogatása, önkormányzati rendelet alapján Kálmándi Mihály díj átadása, ehhez kapcsolódó állófogadás került megrendezésre. Tüdőszűrő nyilvántartási rendszer folyamatos működtetésének, a tüdőszűrő vizsgálatra történő értesítők előállításának, a lakosság részére történő eljuttatásának költségeit fizettük ki. Rota vírus, illetve HPV elleni védőoltás oltóanyagainak biztosítása, Szolnok Város Egészségügyi Szakmai Programjában meghatározott programok megvalósítása, valamint az Újvárosi Humán Fejlesztési Program megvalósítása. Ezekon felül az egészségügyi ellátást érintő egyéb kiadások kifizetési.</p>								

Tervezési-gazdálkodási adatlap
Szolnok Megyei Jogú Város Önkormányzata kiadási adatlap

adatok ezer Ft-ban

I. A feladat jellemzői				
1. A tervezési alapegység megnevezése:	Foglalkozás-egészségügyi feladatok			
2. A tervezési alapegység azonosító száma	040302			
3. A tervezési alapegység jellege: - kötelező / önként vállalt	Kötelező			
4. Költségvetési szakfeladat:	862231	Foglalkozás-egészségügyi alapellátás		
5. Szakfeladathoz rendelt mutató számok:	leírása	naturália	A szakfeladat rend szerinti kötelező naturális mutató mennyisége	
- feladatmutató				
- teljesítménymutató				
- eredményességi mutató				
- kapacitásmutató				
6. Feladatellátáshoz kapcsolódó jogszabályok: (állami szabályozás)	1993. évi XCIII. törvény			
- törvény	89/1995. (VII.14.) Kormányrendelet, 33/1998. (VI.24.) NM rendelet			
- rendelet				
7. Feladatellátáshoz kapcsolódó jogszabályok: (Önkormányzati szabályozás, előírások):	7/1996. (I.11.) számú közgyűlési határozat			
- rendelet				
- határozat				
II. A tervezési alapegység költségvetése				
	Megnevezés	2015. évi eredeti előirányzat	2015. évi módosított előirányzat	2015. évi teljesítés
	Kiadás	7 200	7 200	3 803
	Kiadás összesen:	7 200	7 200	3 803

A tervezési alapegység jellemző adatai									
Megnevezés	2014. évi teljesítés								
	naturális adatok			egységár			összeg		
				nettó	áfa	összesen	nettó	áfa	összesen
Foglalkozás-egészségügyi feladatok							3 803		3 803
Összesen:	xxx	xxx	xxx	xxx	xxx	xxx	3 803		3 803
III. A tervezési alapegység ellátásához kapcsolódó feladatok szöveges indoklása	A foglalkoztatás egészségügyi szolgáltatásról szóló 1993. évi XCIII. törvény és a 89/1995. (VII.14.) Kormányrendelet, a 33/1998. (VI.24.) NM rendelet, valamint a 7/1996. (I.11.) számú közgyűlési határozat alapján az önkormányzati intézmények dolgozói részére biztosított foglalkozás-egészségügyi szolgáltatás.								

Tervezési-gazdálkodási adatlap
Szolnok Megyei Jogú Város Önkormányzata kiadási adatlap

adatok ezer Ft-ban

I. A feladat jellemzői				
1. A tervezési alapegység megnevezése:	Egészségügyi prevenciók feladatok támogatása			
2. A tervezési alapegység azonosító száma	040304			
3. A tervezési alapegység jellege: - kötelező / önként vállalt	Önként vállalt			
4. Költségvetési szakfeladat:				
5. Szakfeladathoz rendelt mutató számok:	leírása	naturália	A szakfeladat rend szerinti kötelező naturális mutató mennyisége	
- feladatmutató				
- teljesítménymutató				
- eredményességi mutató				
- kapacitásmutató				
6. Feladatellátáshoz kapcsolódó jogszabályok: (állami szabályozás) - törvény - rendelet				
7. Feladatellátáshoz kapcsolódó jogszabályok: (Önkormányzati szabályozás, előírások): - rendelet - határozat	67/2008. (III.20.) számú közgyűlési határozat egészségügyi prevenciók feladatok előirányzata hasznosításának, működésének szabályzata jóváhagyásáról			
II. A tervezési alapegység költségvetése				
	Megnevezés	2015. évi eredeti előirányzat	2015. évi módosított előirányzat	2015. évi teljesítés
	Kiadás	1 000	1 000	100
	Kiadás összesen:	1 000	1 000	100

A tervezési alapegység jellemző adatai									
Megnevezés	2015. évi teljesítés								
	naturális adatok			egységár			összeg		
				nettó	áfa	összesen	nettó	áfa	összesen
Egészségügyi prevenciók feladatok támogatása							100		100
Összesen:	xxx	xxx	xxx	xxx	xxx	xxx	100		100
III. A tervezési alapegység ellátásához kapcsolódó feladatok szöveges indoklása	A szolnoki VIII. számú házi gyermekorvosi körzet orvosa kapott támogatást a praxis működtetéséhez kapcsolódó kiadásokhoz.								

**Szolnok Megyei Jogú Város Önkormányzata kiadási tervezési alapegységeinek
összefoglalója**

4.4. Szociális feladatok összesen

adatok ezer Ft-ban

Tervezési alapegység megnevezése	2015. évi		
	Eredeti előirányzat	Módosított előirányzat	Teljesítés
Kistérségi feladatok támogatása	310 945	333 911	332 500
Szociális feladatok, programok támogatása	10 100	29 974	29 551
Integrációs program	3 000	3 620	2 795
Civil és kábítószerügyi feladatok	9 824	10 347	9 366
Vízpart krt. 3. tulajdonjogának megszerzése		257 540	217 443
Kiadás összesen	333 869	635 392	591 655

Tervezési-gazdálkodási adatlap
Szolnok Megyei Jogú Város Önkormányzata kiadási adatlap

adatok ezer Ft-ban

I. A feladat jellemzői			
1. A tervezési alapegység megnevezése:	Kistérségi feladatok támogatása		
2. A tervezési alapegység azonosító száma	040401		
3. A tervezési alapegység jellege: - kötelező / önként vállalt	Kötelező		
4. Költségvetési szakfeladat:			
5. Szakfeladathoz rendelt mutató számok:	leírása	naturália	A szakfeladat rend szerinti kötelező naturális mutató mennyisége
- feladatmutató			
- teljesítménymutató			
- eredményességi mutató			
- kapacitásmutató			
6. Feladatellátáshoz kapcsolódó jogszabályok: (állami szabályozás)	1993. III. törvény 86. §, 90. §, 1997. évi XXXI. törvény 94. §		
- törvény			
- rendelet			
- egyéb			
7. Feladatellátáshoz kapcsolódó jogszabályok: (Önkormányzati szabályozás, előírások):			
- rendelet			
- határozat			
II. A tervezési alapegység költségvetése			
Megnevezés	2015. évi eredeti előirányzat	2015. évi módosított előirányzat	2015. évi teljesítés
Kiadás	310 945	333 911	332 500
Kiadás összesen:	310 945	333 911	332 500

A tervezési alapegység jellemző adatai									
Megnevezés	2015. évi teljesítés								
	naturális adatok			egységár			összeg		
				nettó	áfa	összesen	nettó	áfa	összesen
Kistérségi intézményi támogatás							311 600		311 600
Gondoskodás Házával kapcsolatos kiadások							2 686	799	3 485
Központi orvosi ügyelet ellátásához kapcsolódó kiadások							14 985	43	15 028
Fogorvosi ügyelet ellátásához kapcsolódó kiadások							2 387		2 387
Összesen:	xxx	xxx	xxx	xxx	xxx	xxx	331 658	842	332 500
III. A tervezési alapegység ellátásához kapcsolódó feladatok szöveges indoklása	A kistérségi intézményi támogatással, a Gondoskodás Házával, a központi orvosi ügyelet, valamint a fogorvosi ügyelet ellátásával kapcsolatos kiadásokat fizettük ki.								

Tervezési-gazdálkodási adatlap
Szolnok Megyei Jogú Város Önkormányzata kiadási adatlap

adatok ezer Ft-ban

I. A feladat jellemzői			
1. A tervezési alapegység megnevezése:	Szociális feladatok, programok támogatása		
2. A tervezési alapegység azonosító száma	040404		
3. A tervezési alapegység jellege: - kötelező / önként vállalt	Kötelező / Önként vállalt		
4. Költségvetési szakfeladat:			
5. Szakfeladathoz rendelt mutató számok:	leírása	naturália	A szakfeladat rend szerinti kötelező naturális mutató mennyisége
- feladatmutató			
- teljesítménymutató			
- eredményességi mutató			
- kapacitásmutató			
6. Feladatellátáshoz kapcsolódó jogszabályok: (állami szabályozás)			
- törvény	1997. évi XXXI. törvény a gyermekek védelméről és a gyámügyi igazgatásról		
- rendelet			
- egyéb			
7. Feladatellátáshoz kapcsolódó jogszabályok: (Önkormányzati szabályozás, előírások):			
- rendelet			
- határozat	180/2000. (X.19.) számú közgyűlési határozat a családok átmeneti otthonának létrehozásáról és működtetéséről		
II. A tervezési alapegység költségvetése			
Megnevezés	2015. évi eredeti előirányzat	2015. évi módosított előirányzat	2015. évi teljesítés
Kiadás	10 100	29 974	29 551
Kiadás összesen:	10 100	29 974	29 551

A tervezési alapegység jellemző adatai									
Megnevezés	2015. évi teljesítés								
	naturális adatok			egységár			összeg		
	fő	kötelező feladat	önként vállalt feladat	nettó	áfa	összesen	nettó	áfa	összesen
Bérleti díj		x					3 238	874	4 112
Nyári gyermekétkeztetés	876		x				13 050	3 524	16 574
Fogyatékos személyek nappali ellátásának támogatása		x					2 500		2 500
Téli krízis, ünnepekhez kapcsolódó támogatások			x				600		600
Egyéb szociális feladatok, támogatások, egyéb kifizetések			x				5 115	650	5 765
Összesen:	xxx	xxx	xxx	xxx	xxx	xxx	24 503	5 048	29 551
III. A tervezési alapegység ellátásához kapcsolódó feladatok szöveges indoklása	A Családok Átmeneti Otthonának bérleti díját, a Máltai Szeretetszolgálatnak a fogyatékos személyek nappali ellátásért fizetett támogatást, a nyári gyermekétkeztetés kiadásait, családi napközi támogatását, téli krízishez kapcsolódó támogatást, valamint egyéb szociális jellegű kiadásokat fizettünk ki.								

Tervezési-gazdálkodási adatlap
Szolnok Megyei Jogú Város Önkormányzata kiadási adatlap

adatok ezer Ft-ban

I. A feladat jellemzői			
1. A tervezési alapegység megnevezése:	Integrációs program		
2. A tervezési alapegység azonosító száma	040405		
3. A tervezési alapegység jellege: - kötelező / önként vállalt	Önként vállalt		
4. Költségvetési szakfeladat:			
5. Szakfeladathoz rendelt mutató számok:	leírása	naturália	A szakfeladat rend szerinti kötelező naturális mutató mennyisége
- feladatmutató			
- teljesítménymutató			
- eredményességi mutató			
- kapacitásmutató			
6. Feladatellátáshoz kapcsolódó jogszabályok: (állami szabályozás) - törvény - rendelet - egyéb	Roma Integráció Évtizede program Stratégiai Tervéről szóló 68/2007.(VI.28.) OGY. határozat, 1105/2007.(XI.19) kormányhatározat		
7. Feladatellátáshoz kapcsolódó jogszabályok: (Önkormányzati szabályozás, előírások): - rendelet - határozat	144/2005.(III.31.) számú közgyűlési határozat Szolnok Megyei Jogú Város Integrációs Programja, 12/2009.(I.30.) számú közgyűlési határozat Szolnok Megyei Jogú Város Integrációs Programjának felülvizsgálatáról és aktualizálásáról		

II. A tervezési alapegység költségvetése			
Megnevezés	2015. évi eredeti előirányzat	2015. évi módosított előirányzat	2015. évi teljesítés
Kiadás	3 000	3 620	2 795
Kiadás összesen:	3 000	3 620	2 795

A tervezési alapegység jellemző adatai									
Megnevezés	2015. évi teljesítés								
	naturális adatok			egységár			összeg		
				nettó	áfa	összesen	nettó	áfa	összesen
Hátránykompenzáló, korai beavatkozó továbbtanulást támogató projektek támogatása						552			552
Roma/cigány hagyományörző programok támogatása						93			93
Újvárosi napközis játszóház nyári tábor						500			500
Hátrányos helyzetű tanulók elismerése						650			650
Stratégiai megállapodások rendezvényei, konferenciák						1 000			1 000
Összesen:	xxx	xxx	xxx	xxx	xxx	xxx	2 795		2 795

III. A tervezési alapegység ellátásához kapcsolódó feladatok szöveges indoklása	Az Önkormányzat Integrációs programjában meghatározott célok, projektek támogatása valósult meg 2015. évben, kiemelten az Újvárosi városrész rendezvényeivel kapcsolatos kiadások kifizetése támogatási szerződések alapján.
--	--

Tervezési-gazdálkodási adatlap
Szolnok Megyei Jogú Város Önkormányzata kiadási adatlap

adatok ezer Ft-ban

I. A feladat jellemzői			
1. A tervezési alapegység megnevezése:	Civil és kábítószerügyi feladatok		
2. A tervezési alapegység azonosító száma	040411		
3. A tervezési alapegység jellege:			
- kötelező / önként vállalt	Önként vállalt		
4. Költségvetési szakfeladat:			
5. Szakfeladathoz rendelt mutató számok:	leírása	naturália	A szakfeladat rend szerinti kötelező naturális mutató mennyisége
- feladatmutató			
- teljesítménymutató			
- eredményességi mutató			
- kapacitásmutató			
6. Feladatellátáshoz kapcsolódó jogszabályok: (állami szabályozás)			
- törvény	2011. évi CLXXXIX. törvény Magyarország helyi önkormányzatairól 6. §		
- rendelet			
- egyéb			
7. Feladatellátáshoz kapcsolódó jogszabályok: (Önkormányzati szabályozás, előírások):			
- rendelet			
- határozat	273/2003. (XI.27.) számú közgyűlési határozat Szolnok Megyei Jogú Város Civil stratégiájáról, 2014. évi városi drogstratégia és 2015. évi cselekvési terv, 91/2007. (VI.18.) SZES bizottsági határozat a Civil Szolgáltató Központ, működtetésére vonatkozó ellátási szerződés megkötésére, valamint a Szolnok, Baross u. 56. sz. alatti 4543/A/2 hrsz-ú helyiség bérbeadásáról szóló előterjesztés véleményezéséről, 285/2010. (XI.25.) számú közgyűlési határozat a Jász-Nagykun Szolnok Megyei Önkéntes Centrum működtetőjével való együttműködési megállapodás megkötéséről, 114/2012. (IV.26.) A Civil Információs Centrum működtetésére vonatkozó együttműködési szándéknyilatkozat elfogadásáról		

II. A tervezési alapegység költségvetése				
	Megnevezés	2015. évi eredeti előirányzat	2015. évi módosított előirányzat	2015. évi teljesítés
	Kiadás	9 824	10 347	9 366
	Kiadás összesen:	9 824	10 347	9 366

A tervezési alapegység jellemző adatai									
Megnevezés	naturális adatok			2015. évi teljesítés			összeg		
	szervezet	közvetlenül elért fő	programok száma	egységár			összesen		
				nettó	áfa	összesen	nettó	áfa	összesen
Civil Információs Centrum működésének támogatása	1						3 400		3 400
Civil Stratégia és Cselekvési Program megvalósulása	5						466	23	489
Városi drogstratégia megvalósulása		105					2 795	4	2 799
Városi Időügyi Szervezetek támogatása	44						2 012	61	2 073
Kábítószer egyeztető fórum -KAB-KEF-15-A		19	6				282	43	325
Kábítószer megelőző program -KAB-ME-15-C							156	41	197
Kábítószer egyeztető fórum -áthúzódó, KAB-KEF-14-2		40	4				60	14	74
Kábítószer megelőző program -áthúzódó, KAB-ME-14-C		20	3				7	2	9
Összesen:	xxx	xxx	xxx	xxx	xxx	xxx	9 178	188	9 366

III. A tervezési alapegység ellátásához kapcsolódó feladatok szöveges indoklása	A feladatból fizettük ki a Civil Információs Centrum működési támogatását, 44 időügyi-, valamint 5 szervezet működési és program támogatását, a városi drogstratégia több rendezvény költségét, kiadványok megjelentetését (Szolnoki Idősek Lapja, Nyugdíjas Kalendárium), az Idősek Világnapi ünnepség, Városi Időügyi Tanács megrendezésének kiadását. Ezen felül a kábítószer prevenció, valamint kábítószer egyeztető fórum pályázatokat érintő kiadásokat teljesítettük.
--	---

Tervezési-gazdálkodási adatlap
Szolnok Megyei Jogú Város Önkormányzata kiadási adatlap

adatok ezer Ft-ban

I. A feladat jellemzői			
1. A tervezési alapegység megnevezése:	Vízpart krt. 3. tulajdonjogának megszerzése		
2. A tervezési alapegység azonosító száma	040406		
3. A tervezési alapegység jellege:	Önként vállalt		
- kötelező / önként vállalt			
4. Költségvetési szakfeladat:			
5. Szakfeladathoz rendelt mutató számok:	leírása	naturália	A szakfeladat rend szerinti kötelező naturális mutató mennyisége
- feladatmutató			
- teljesítménymutató			
- eredményességi mutató			
- kapacitásmutató			
6. Feladatellátáshoz kapcsolódó jogszabályok: (állami szabályozás)			
- törvény			
- rendelet			
- egyéb			
7. Feladatellátáshoz kapcsolódó jogszabályok: (Önkormányzati szabályozás, előírások):			
- rendelet			
- határozat	Z-9/2015. (III.26.) számú közgyűlési határozat a Szolnok, Vízpart krt. 3. szám alatti idősek otthona értékesítése esetén pályázat benyújtásáról		

II. A tervezési alapegység költségvetése				
	Megnevezés	2015. évi eredeti előirányzat	2015. évi módosított előirányzat	2015. évi teljesítés
	Kiadás		257 540	217 443
	Kiadás összesen:		257 540	217 443

A tervezési alapegység jellemző adatai									
Megnevezés	2015. évi teljesítés								
	naturális adatok			egységár			összeg		
				nettó	áfa	összesen	nettó	áfa	összesen
Ingtalan tulajdonjogának ajánlati biztosíték						18 000			18 000
Ingtalanok, ingóságok vételára						192 615	1 063		193 678
Ingtalan adásvétel ügyvédi díja						2 067	558		2 625
EÉE üzemeltetői jutaléka, vagyonelem 1 %-a						1 999	540		2 539
Tulajdoni lap igazgatási díja						601			601
Összesen:	xxx	xxx	xxx	xxx	xxx	xxx	215 282	2 161	217 443

III. A tervezési alapegység ellátásához kapcsolódó feladatok szöveges indoklása	A Vízpart krt. 3. szám alatti Gondoskodás Háza idősek otthona tulajdonjogának megszerzése valósult meg.
--	---

**Szolnok Megyei Jogú Város Önkormányzata kiadási tervezési alapegységeinek
összefoglalója**

4.5. Közművelődési feladatok összesen

adatok ezer Ft-ban

Tervezési alapegység megnevezése	2015. évi		
	Eredeti előirányzat	Módosított előirányzat	Teljesítés
Szervezetek támogatása	535 500	1 071 057	992 486
Szolnoki Szimfonikus Zenekar Nonprofit Kft.	209 400	225 400	225 400
<i>Melyből: Szolnoki Szimfonikus Zenekar támogatása</i>	<i>169 600</i>	<i>185 600</i>	<i>185 600</i>
<i>Bartók Béla Kamarakórus támogatása</i>	<i>39 800</i>	<i>39 800</i>	<i>39 800</i>
Aba - Novák Kulturális Központ Nonprofit és Közhasznú Kft. támogatása	200 700	215 272	215 272
Szolnok Televízió Zrt. támogatása	110 000	122 500	122 500
Egyéb szervezetek támogatása	15 400	27 799	18 799
Szolnoki Szigligeti Színház Nonprofit Kft. támogatása		405 286	405 286
Reptár Szolnok Nonprofit Kft. támogatása		74 800	5 229
Közművelődési rendezvények	38 400	51 754	44 476
Szolnoki Szigligeti Színház átalakulással kapcsolatos kiadások		36 872	39 248
Kiadás összesen	573 900	1 159 683	1 076 210

Tervezési-gazdálkodási adatlap
Szolnok Megyei Jogú Város Önkormányzata kiadási adatlap

adatok ezer Ft-ban

I. A feladat jellemzői			
1. A tervezési alapegység megnevezése:	Szervezetek támogatása		
2. A tervezési alapegység azonosító száma	04050106		
3. A tervezési alapegység jellege: - kötelező / önként vállalt	Szolnoki Szimfonikus Zenekar Nonprofit Kft. Kötelező/ Önként vállalt		
4. Költségvetési szakfeladat:	900121	Zeneművészeti tevékenység	
5. Szakfeladathoz rendelt mutató számok: - feladatmutató - teljesítménymutató - eredményességi mutató - kapacitásmutató	leírása	naturália	A szakfeladat rend szerinti kötelező naturális mutató mennyisége
6. Feladatellátáshoz kapcsolódó jogszabályok: (állami szabályozás) - törvény - rendelet - egyéb	2008. évi XCXI. törvény 3. §, 15-16. § (1), 20. § (1), 2011. évi CLXXXIX. törvény 13. § (1) 7. pont, a közhasznú jogállásról, valamint a civil szervezetek működéséről és támogatásáról szóló 2011. évi CLXXV. törvény		
7. Feladatellátáshoz kapcsolódó jogszabályok: (Önkormányzati szabályozás, előírások): - rendelet - határozat			

II. A tervezési alapegység költségvetése			
Megnevezés	2015. évi eredeti előirányzat	2015. évi módosított előirányzat	2015. évi teljesítés
Kiadás	209 400	225 400	225 400
Kiadás összesen:	209 400	225 400	225 400

A tervezési alapegység jellemző adatai									
Megnevezés	2015. évi teljesítés								
	naturális adatok			egységár			összeg		
			nettó	áfa	összesen	nettó	áfa	összesen	
Szolnoki Szimfonikus Zenekar Nonprofit Kft.									
Ebből: Szolnoki Szimfonikus Zenekar támogatása						185 600			185 600
<i>melyből: állami támogatás</i>						70 600			70 600
Ebből: Szolnoki Bartók Béla Kamarakórus támogatása						39 800			39 800
<i>melyből: állami támogatás</i>						24 800			24 800
Összesen:	xxx	xxx	xxx	xxx	xxx	225 400			225 400
III. A tervezési alapegység ellátásához kapcsolódó feladatok szöveges indoklása	Szolnoki Szimfonikus Zenekar, Bartók Béla Kamarakórus működési támogatása éves szerződés alapján, mely tartalmazza az államtól kapott támogatást is.								

Tervezési-gazdálkodási adatlap
Szolnok Megyei Jogú Város Önkormányzata kiadási adatlap

adatok ezer Ft-ban

I. A feladat jellemzői				
1. A tervezési alapegység megnevezése:	Szervezetek támogatása			
2. A tervezési alapegység azonosító száma	04050104			
3. A tervezési alapegység jellege:	Aba - Novák Kulturális Központ Nonprofit és Közhasznú Kft. támogatása			
- kötelező / önként vállalt	Kötelező			
4. Költségvetési szakfeladat:	910502 Közművelődési intézmények, közösségi szintek működtetése			
5. Szakfeladathoz rendelt mutató számok:	leírása	naturália	A szakfeladat rend szerinti kötelező naturális mutató mennyisége	
- feladatmutató				
- teljesítménymutató				
- eredményességi mutató				
- kapacitásmutató				
6. Feladatellátáshoz kapcsolódó jogszabályok: (állami szabályozás)				
- törvény	1997. CXL. törvény 76-81. §, 2011. évi CLXXXIX. törvény 13. § (1) 7. pont, 2013. évi V. törvény, 2011. évi CLXXV. törvény			
- rendelet				
- egyéb				
7. Feladatellátáshoz kapcsolódó jogszabályok: (Önkormányzati szabályozás, előírások):				
- rendelet	16/2000. (IV.27.) önkormányzati rendelet			
- határozat	101/2008. (IV.24.) számú közgyűlési határozat			
II. A tervezési alapegység költségvetése				
	Megnevezés	2015. évi eredeti előirányzat	2015. évi módosított előirányzat	2015. évi teljesítés
	Kiadás	200 700	215 272	215 272
	Kiadás összesen:	200 700	215 272	215 272

A tervezési alapegység jellemző adatai									
Megnevezés	2015. évi teljesítés								
	naturális adatok			egységár			összeg		
				nettó	áfa	összesen	nettó	áfa	összesen
Aba-Novák Kulturális Központ Nonprofit Kft. támogatása							215 272		215 272
Összesen:	xxx	xxx	xxx	xxx	xxx	xxx	215 272		215 272
III. A tervezési alapegység ellátásához kapcsolódó feladatok szöveges indoklása	16/2000. (IV. 27.) önkormányzati rendelet alapján önkormányzati közművelődési feladatok ellátására vonatkozó közhasznúsági szerződésben részletezett feladatokra.								

Tervezési-gazdálkodási adatlap
Szolnok Megyei Jogú Város Önkormányzata kiadási adatlap

adatok ezer Ft-ban

I. A feladat jellemzői			
1. A tervezési alapegység megnevezése:	Szervezetek támogatása		
2. A tervezési alapegység azonosító száma	040505		
3. A tervezési alapegység jellege:	Szolnok Televízió Zrt. támogatása		
- kötelező / önként vállalt	Önként vállalt		
4. Költségvetési szakfeladat:	591113 Egyéb televízióműsor készítés		
5. Szakfeladathoz rendelt mutató számok:	leírása	naturália	A szakfeladat rend szerinti kötelező naturális mutató mennyisége
- feladatmutató			
- teljesítménymutató			
- eredményességi mutató			
- kapacitásmutató			
6. Feladatellátáshoz kapcsolódó jogszabályok: (állami szabályozás)			
- törvény			
- rendelet			
- egyéb			
7. Feladatellátáshoz kapcsolódó jogszabályok: (Önkormányzati szabályozás, előírások):			
- rendelet			
- határozat	71/2010. (III.25.) számú közgyűlési határozat		
II. A tervezési alapegység költségvetése			
Megnevezés	2015. évi eredeti előirányzat	2015. évi módosított előirányzat	2015. évi teljesítés
Kiadás	110 000	122 500	122 500
Kiadás összesen:	110 000	122 500	122 500

A tervezési alapegység jellemző adatai									
Megnevezés	2015. évi teljesítés								
	naturális adatok			egységár			összeg		
				nettó	áfa	összesen	nettó	áfa	összesen
Szolnok TV Zrt. 2015. évi működési támogatása							122 500		122 500
Összesen:	xxx	xxx	xxx	xxx	xxx	xxx	122 500		122 500
III. A tervezési alapegység ellátásához kapcsolódó feladatok szöveges indoklása	A Solnok Televízió Zrt. 2015. évi működési támogatása.								

Tervezési-gazdálkodási adatlap
Szolnok Megyei Jogú Város Önkormányzata kiadási adatlap

adatok ezer Ft-ban

I. A feladat jellemzői			
1. A tervezési alapegység megnevezése:	Szervezetek támogatása		
2. A tervezési alapegység azonosító száma	04050107		
3. A tervezési alapegység jellege:	Egyéb szervezetek támogatása		
- kötelező / önként vállalt	Kötelező/ Önként vállalt		
4. Költségvetési szakfeladat:	910502 Közművelődési intézmények, közösségi szintek működtetése		
5. Szakfeladathoz rendelt mutató számok:	leírása	naturália	A szakfeladat rend szerinti kötelező naturális mutató mennyisége
- feladatmutató			
- teljesítménymutató			
- eredményességi mutató			
- kapacitásmutató			
6. Feladatellátáshoz kapcsolódó jogszabályok: (állami szabályozás)			
- törvény	2011. évi CLXXXIX. törvény 13. § (1) 7. pont, 1997. CXL. törvény 79. §		
- rendelet			
- egyéb			
7. Feladatellátáshoz kapcsolódó jogszabályok: (Önkormányzati szabályozás, előírások):			
- rendelet	16/2000. (IV.27.) önkormányzati rendelet 1. §, 3. §, 4. §		
- határozat			

II. A tervezési alapegység költségvetése				
	Megnevezés	2015. évi eredeti előirányzat	2015. évi módosított előirányzat	2015. évi teljesítés
	Kiadás	15 400	27 799	18 799
	Kiadás összesen:	15 400	27 799	18 799

A tervezési alapegység jellemző adatai									
Megnevezés	2015. évi teljesítés								
	naturális adatok			egységár			összeg		
				nettó	áfa	összesen	nettó	áfa	összesen
	Tisza Mozi Kft.					5 900			5 900
	Tisza Táncgyűttes Művészeti Egyesület					2 000			2 000
	Eső folyóirat					1 000			1 000
	Szolnoki Művészeti Egyesület					9 000			9 000
	Közművelődési érdekeltségnevelő támogatás (Belvárosi Plébánia Szent Imre Művelődési Központ, VOKE Csomóponti Művelődési Ház)					899			899
	Összesen:	xxx	xxx	xxx	xxx	xxx	xxx	xxx	18 799

III. A tervezési alapegység ellátásához kapcsolódó feladatok szöveges indoklása	Egyéb szervezetek működési támogatása.
--	--

Tervezési-gazdálkodási adatlap
Szolnok Megyei Jogú Város Önkormányzata kiadási adatlap

adatok ezer Ft-ban

I. A feladat jellemzői			
1. A tervezési alapegység megnevezése:	Szervezetek támogatása		
2. A tervezési alapegység azonosító száma	04050107		
3. A tervezési alapegység jellege:	Szolnoki Szigligeti Színház Nonprofit Kft. támogatása		
- kötelező / önként vállalt	Kötelező/ Önként vállalt		
4. Költségvetési szakfeladat:			
5. Szakfeladathoz rendelt mutató számok:	leírása	naturália	A szakfeladat rend szerinti kötelező naturális mutató mennyisége
- feladatmutató			
- teljesítménymutató			
- eredményességi mutató			
- kapacitásmutató			
6. Feladatellátáshoz kapcsolódó jogszabályok: (állami szabályozás)			
- törvény			
- rendelet			
- egyéb			
7. Feladatellátáshoz kapcsolódó jogszabályok: (Önkormányzati szabályozás, előírások):			
- rendelet			
- határozat			
II. A tervezési alapegység költségvetése			
Megnevezés	2015. évi eredeti előirányzat	2015. évi módosított előirányzat	2015. évi teljesítés
Kiadás		405 286	405 286
Kiadás összesen:		405 286	405 286

A tervezési alapegység jellemző adatai									
Megnevezés	2015. évi teljesítés								
	naturális adatok			egységár			összeg		
				nettó	áfa	összesen	nettó	áfa	összesen
Szolnoki Szigligeti Színház Nonprofit Kft. támogatása							405 286		405 286
<i>melyből: állami támogatás</i>							246 525		246 525
Összesen:	xxx	xxx	xxx	xxx	xxx	xxx	405 286		405 286
III. A tervezési alapegység ellátásához kapcsolódó feladatok szöveges indoklása	Szolnoki Szigligeti Színház Nonprofit Kft. működési támogatása 2014. 04.01-től, mely tartalmazza az állami támogatást is.								

Tervezési-gazdálkodási adatlap
Szolnok Megyei Jogú Város Önkormányzata kiadási adatlap

adatok ezer Ft-ban

I. A feladat jellemzői			
1. A tervezési alapegység megnevezése:	Szervezetek támogatása		
2. A tervezési alapegység azonosító száma	04050109		
3. A tervezési alapegység jellege:	Reptár Szolnok Nonprofit Kft. támogatása		
- kötelező / önként vállalt	Kötelező/ Önként vállalt		
4. Költségvetési szakfeladat:			
5. Szakfeladathoz rendelt mutató számok:	leírása	naturália	A szakfeladat rend szerinti kötelező naturális mutató mennyisége
- feladatmutató			
- teljesítménymutató			
- eredményességi mutató			
- kapacitásmutató			
6. Feladatellátáshoz kapcsolódó jogszabályok: (állami szabályozás)			
- törvény			
- rendelet			
- egyéb			
7. Feladatellátáshoz kapcsolódó jogszabályok: (Önkormányzati szabályozás, előírások):			
- rendelet			
- határozat			
II. A tervezési alapegység költségvetése			
Megnevezés	2015. évi eredeti előirányzat	2015. évi módosított előirányzat	2015. évi teljesítés
Kiadás		74 800	5 229
Kiadás összesen:		74 800	5 229

A tervezési alapegység jellemző adatai									
Megnevezés	2015. évi teljesítés								
	naturális adatok			egységár			összeg		
				nettó	áfa	összesen	nettó	áfa	összesen
Reptár Szolnok Nonprofit Kft. támogatása							5 229		5 229
Összesen:	xxx	xxx	xxx	xxx	xxx	xxx	5 229		5 229
III. A tervezési alapegység ellátásához kapcsolódó feladatok szöveges indoklása	Reptár Szolnok Nonprofit Kft. törzstőkéje és működési támogatása 2015. december 10-től.								

Tervezési-gazdálkodási adatlap
Szolnok Megyei Jogú Város Önkormányzata kiadási adatlap

adatok ezer Ft-ban

I. A feladat jellemzői			
1. A tervezési alapegység megnevezése:	Közművelődési rendezvények		
2. A tervezési alapegység azonosító száma	040502		
3. A tervezési alapegység jellege: - kötelező / önként vállalt	Kötelező/ Önként vállalt		
4. Költségvetési szakfeladat:			
5. Szakfeladathoz rendelt mutató számok:	leírása	naturália	A szakfeladat rend szerinti kötelező naturális mutató mennyisége
- feladatmutató			
- teljesítménymutató			
- eredményességi mutató			
- kapacitásmutató			
6. Feladatellátáshoz kapcsolódó jogszabályok: (állami szabályozás)	1997. évi CXL. törvény, 2011. évi CLXXXIX. törvény 13. § (1) 7.		
- törvény			
- rendelet			
- egyéb			
7. Feladatellátáshoz kapcsolódó jogszabályok: (Önkormányzati szabályozás, előírások):	15/2010. (IV.30.) önkormányzati rendelet, 16/2000. (IV.27.) önkormányzati rendelet		
- rendelet			
- határozat			
II. A tervezési alapegység költségvetése			
Megnevezés	2015. évi eredeti előirányzat	2015. évi módosított előirányzat	2015. évi teljesítés
Kiadás	38 400	51 754	44 476
Kiadás összesen:	38 400	51 754	44 476

A tervezési alapegység jellemző adatai									
Megnevezés	2015. évi teljesítés								
	naturális adatok			egységár			összeg		
				nettó	áfa	összesen	nettó	áfa	összesen
Hivatal által szervezett városi ünnepek							2 048	553	2 601
Közművelődési színterek támogatása							40 252	1 623	41 875
Összesen:	xxx	xxx	xxx	xxx	xxx	xxx	42 300	2 176	44 476
III. A tervezési alapegység ellátásához kapcsolódó feladatok szöveges indoklása	Hivatal által szervezett városi ünnepek megszervezésére, városi díjak odaítélésére, átadására, a város kulturális életének és közművelődési szervezeteinek támogatására történtek kifizetések.								

Tervezési-gazdálkodási adatlap
Szolnok Megyei Jogú Város Önkormányzata kiadási adatlap

adatok ezer Ft-ban

I. A feladat jellemzői			
1. A tervezési alapegység megnevezése:	Szolnoki Szigligeti Színház átalakulással kapcsolatos kiadások		
2. A tervezési alapegység azonosító száma	040503		
3. A tervezési alapegység jellege:	Önként vállalt		
- kötelező / önként vállalt			
4. Költségvetési szakfeladat:			
5. Szakfeladathoz rendelt mutató számok:	leírása	naturália	A szakfeladat rend szerinti kötelező naturális mutató mennyisége
- feladatmutató			
- teljesítménymutató			
- eredményességi mutató			
- kapacitásmutató			
6. Feladatellátáshoz kapcsolódó jogszabályok: (állami szabályozás)			
- törvény			
- rendelet			
- egyéb			
7. Feladatellátáshoz kapcsolódó jogszabályok: (Önkormányzati szabályozás, előírások):			
- rendelet			
- határozat			
II. A tervezési alapegység költségvetése			
Megnevezés	2015. évi eredeti előirányzat	2015. évi módosított előirányzat	2015. évi teljesítés
Kiadás		36 872	39 248
Kiadás összesen:		36 872	39 248

A tervezési alapegység jellemző adatai									
Megnevezés	2015. évi teljesítés								
	naturális adatok			egységár			összeg		
				nettó	áfa	összesen	nettó	áfa	összesen
Szolnoki Szigligeti Színház átalakulásával kapcsolatos kiadások							38 846	402	39 248
Összesen:	xxx	xxx	xxx	xxx	xxx	xxx	38 846	402	39 248
III. A tervezési alapegység ellátásához kapcsolódó feladatok szöveges indoklása									
Szolnoki Szigligeti Színház átalakulásával kapcsolatos kiadások.									

**Szolnok Megyei Jogú Város Önkormányzata kiadási tervezési alapegységeinek
összefoglalója**

5. Szociális ellátások kiadásai összesen

adatok ezer Ft-ban

Tervezési alapegység megnevezése	2015. évi		
	Eredeti előirányzat	Módosított előirányzat	Teljesítés
Aktív korúak ellátása	10 000	8 949	5 890
<i>Ebből: Közfoglalkoztatás</i>	<i>10 000</i>	<i>8 949</i>	<i>5 890</i>
Települési támogatás	74 248	66 141	32 828
Rendkívüli települési támogatás	33 000	33 000	19 503
Adósságkezelési szolgáltatás	300	8 868	7 587
Köztemetés	8 000	10 531	8 175
Bursa Hungarica ösztöndíj	8 000	8 000	7 899
Méltányossági közgyógyellátás	452	497	497
Egyedi térítési díj támogatás		156	156
Szervezetek támogatása	2 000	2 000	2 000
Önkormányzati segély		7 906	7 905
Kiadás összesen	136 000	146 048	92 440

Tervezési-gazdálkodási adatlap
Szolnok Megyei Jogú Város Önkormányzata kiadási adatlap

adatok ezer Ft-ban

I. A feladat jellemzői				
1. A tervezési alapegység megnevezése:	Aktív korúak ellátása			
2. A tervezési alapegység azonosító száma	0503			
3. A tervezési alapegység jellege:	Közfoglalkoztatás			
- kötelező / önként vállalt	Kötelező			
4. Költségvetési szakfeladat:				
5. Szakfeladathoz rendelt mutató számok:	leírása	naturália	A szakfeladat rend szerinti kötelező naturális mutató mennyisége	
- feladatmutató				
- teljesítménymutató				
- eredményességi mutató				
- kapacitásmutató				
6. Feladatellátáshoz kapcsolódó jogszabályok: (állami szabályozás)				
- törvény				
- rendelet	375/2010. (XII.31.) Kormányrendelet			
- egyéb				
7. Feladatellátáshoz kapcsolódó jogszabályok: (Önkormányzati szabályozás, előírások):				
- rendelet				
- határozat				
II. A tervezési alapegység költségvetése				
	Megnevezés	2015. évi eredeti előirányzat	2015. évi módosított előirányzat	2015. évi teljesítés
Kiadás		10 000	8 949	5 890
Kiadás összesen:		10 000	8 949	5 890

A tervezési alapegység jellemző adatai									
Megnevezés	2015. évi teljesítés								
	naturális adatok			egységár			összeg		
	fő			nettó	áfa	összesen	nettó	áfa	összesen
Közfoglalkoztatás	101						5 890		5 890
Összesen:	xxx	xxx	xxx	xxx	xxx	xxx	5 890		5 890
III. A tervezési alapegység ellátásához kapcsolódó feladatok szöveges indoklása									
A közfoglalkoztatás önkormányzati támogatása valósult meg a feladattól a szervezetekkel, intézményekkel kötött szerződések alapján.									

Tervezési-gazdálkodási adatlap
Szolnok Megyei Jogú Város Önkormányzata kiadási adatlap

adatok ezer Ft-ban

I. A feladat jellemzői			
1. A tervezési alapegység megnevezése:	Települési támogatás		
2. A tervezési alapegység azonosító száma	0510		
3. A tervezési alapegység jellege:	Kötelező		
- kötelező / önként vállalt			
4. Költségvetési szakfeladat:			
5. Szakfeladathoz rendelt mutató számok:	leírása	naturália	A szakfeladat rend szerinti kötelező naturális mutató mennyisége
- feladatmutató			
- teljesítménymutató			
- eredményességi mutató			
- kapacitásmutató			
6. Feladatellátáshoz kapcsolódó jogszabályok: (állami szabályozás)			
- törvény	a szociális igazgatásról és szociális ellátásokról szóló 1993. évi III. törvény		
- rendelet			
- egyéb			
7. Feladatellátáshoz kapcsolódó jogszabályok: (Önkormányzati szabályozás, előírások):			
- rendelet	a települési támogatásokról szóló 2/2015.(II.27.) önkormányzati rendelet		
- határozat			
II. A tervezési alapegység költségvetése			
Megnevezés	2015. évi eredeti előirányzat	2015. évi módosított előirányzat	2015. évi teljesítés
Kiadás	74 248	66 141	32 828
Kiadás összesen:	74 248	66 141	32 828

A tervezési alapegység jellemző adatai									
Megnevezés	2015. évi teljesítés								
	naturális adatok			egységár			összeg		
	fő			nettó	áfa	összesen	nettó	áfa	összesen
Települési lakásfenntartási támogatás	817						15 276		15 276
Települési adósságsökkentési támogatás	61						7 092		7 092
Települési gyógyszer-támogatás	89						2 757		2 757
Hulladékkezelési díjtámogatás	194						1 321		1 321
Kisgyermekes családok helyi tömegközlekedési támogatása	143						4 682		4 682
Egyedi térítési díjtámogatás	59						1 183		1 183
Postaköltség							517		517
Összesen:	1 363	xxx	xxx	xxx	xxx	xxx	32 828		32 828
III. A tervezési alapegység ellátásához kapcsolódó feladatok szöveges indoklása	A települési támogatásba beépült ellátásokat kötelező jelleggel biztosítja az Önkormányzat 2015. március 1-től kezdve.								

Tervezési-gazdálkodási adatlap
Szolnok Megyei Jogú Város Önkormányzata kiadási adatlap

adatok ezer Ft-ban

I. A feladat jellemzői			
1. A tervezési alapegység megnevezése:	Rendkívüli települési támogatás		
2. A tervezési alapegység azonosító száma	0511		
3. A tervezési alapegység jellege: - kötelező / önként vállalt	Kötelező		
4. Költségvetési szakfeladat:			
5. Szakfeladathoz rendelt mutató számok:	leírása	naturália	A szakfeladat rend szerinti kötelező naturális mutató mennyisége
- feladatmutató			
- teljesítménymutató			
- eredményességi mutató			
- kapacitásmutató			
6. Feladatellátáshoz kapcsolódó jogszabályok: (állami szabályozás)			
- törvény			
- rendelet			
- egyéb			
7. Feladatellátáshoz kapcsolódó jogszabályok: (Önkormányzati szabályozás, előírások):	a szociális igazgatásról és szociális ellátásokról szóló 1993. évi III. törvény		
- rendelet	a települési támogatásokról szóló 2/2015.(II.27.) önkormányzati rendelet		
- határozat			
II. A tervezési alapegység költségvetése			
Megnevezés	2015. évi eredeti előirányzat	2015. évi módosított előirányzat	2015. évi teljesítés
Kiadás	33 000	33 000	19 503
Kiadás összesen:	33 000	33 000	19 503

A tervezési alapegység jellemző adatai									
Megnevezés	2015. évi teljesítés								
	naturális adatok			egységár			összeg		
	fő			nettó	áfa	összesen	nettó	áfa	összesen
Rendkívüli települési támogatás	1 855						18 314		18 314
"Házhoz visszük a szeretetet"	150						450		450
Postaköltség							739		739
Összesen:	xxx	xxx	xxx	xxx	xxx	xxx	19 503		19 503
III. A tervezési alapegység ellátásához kapcsolódó feladatok szöveges indoklása	Időszakosan vagy tartósan létfenntartási gondokkal küzdő szolnoki lakosoknak nyújtott segítséget az Önkormányzat.								

Tervezési-gazdálkodási adatlap
Szolnok Megyei Jogú Város Önkormányzata kiadási adatlap

adatok ezer Ft-ban

I. A feladat jellemzői			
1. A tervezési alapegység megnevezése:	Adósságkezelési szolgáltatás		
2. A tervezési alapegység azonosító száma	0504		
3. A tervezési alapegység jellege:	Adósságcsökkentési támogatás		
- kötelező / önként vállalt	Kötelező		
4. Költségvetési szakfeladat:			
5. Szakfeladathoz rendelt mutató számok:	leírása	naturália	A szakfeladat rend szerinti kötelező naturális mutató mennyisége
- feladatmutató			
- teljesítménymutató			
- eredményességi mutató			
- kapacitásmutató			
6. Feladatellátáshoz kapcsolódó jogszabályok: (állami szabályozás)	a szociális igazgatásról és szociális ellátásokról szóló 1993. évi III. törvény		
- törvény			
- rendelet			
- egyéb			
7. Feladatellátáshoz kapcsolódó jogszabályok: (Önkormányzati szabályozás, előírások):	az adósságkezelési szolgáltatásról szóló 49/2013. (XII.20.) önkormányzati rendelet		
- rendelet			
- határozat			
II. A tervezési alapegység költségvetése			
Megnevezés	2015. évi eredeti előirányzat	2015. évi módosított előirányzat	2015. évi teljesítés
Kiadás	300	8 868	7 587
Kiadás összesen:	300	8 868	7 587

A tervezési alapegység jellemző adatai									
Megnevezés	2015. évi teljesítés								
	naturális adatok			egységár			összeg		
	család			nettó	áfa	összesen	nettó	áfa	összesen
Adósságkezelési szolgáltatás	67						7 587		7 587
Összesen:	xxx	xxx	xxx	xxx	xxx	xxx	7 587		7 587
III. A tervezési alapegység ellátásához kapcsolódó feladatok szöveges indoklása	2015. évben 67 család közüzemi tartozásának rendezéséhez járult hozzá az Önkormányzat. A támogatás 2015.03.01-től megszűnt.								

Tervezési-gazdálkodási adatlap
Szolnok Megyei Jogú Város Önkormányzata kiadási adatlap

adatok ezer Ft-ban

I. A feladat jellemzői			
1. A tervezési alapegység megnevezése:	Köztemetés		
2. A tervezési alapegység azonosító száma	0516, 0522		
3. A tervezési alapegység jellege: - kötelező / önként vállalt	Kötelező		
4. Költségvetési szakfeladat:			
5. Szakfeladathoz rendelt mutató számok:	leírása	naturália	A szakfeladat rend szerinti kötelező naturális mutató mennyisége
- feladatmutató			
- teljesítménymutató			
- eredményességi mutató			
- kapacitásmutató			
6. Feladatellátáshoz kapcsolódó jogszabályok: (állami szabályozás)	a szociális igazgatásról és szociális ellátásokról szóló 1993. évi III. törvény		
- törvény			
- rendelet			
- egyéb			
7. Feladatellátáshoz kapcsolódó jogszabályok: (Önkormányzati szabályozás, előírások):	a pénzügyi és természetbeni szociális ellátásokról szóló 47/2013. (XII.20.) önkormányzati rendelet, a települési támogatásokról szóló 2/2015. (II.27.) önkormányzati rendelet		
- rendelet			
- határozat			
II. A tervezési alapegység költségvetése			
Megnevezés	2015. évi eredeti előirányzat	2015. évi módosított előirányzat	2015. évi teljesítés
Kiadás	8 000	10 531	8 175
Kiadás összesen:	8 000	10 531	8 175

A tervezési alapegység jellemző adatai									
Megnevezés	2015. évi teljesítés								
	naturális adatok			egységár			összeg		
	fő			nettó	áfa	összesen	nettó	áfa	összesen
Helyi köztemetés	41						4 434	1 116	5 550
Továbbszámlázott köztemetés	23						2 067	558	2 625
Összesen:	xxx	xxx	xxx	xxx	xxx	xxx	6 501	1 674	8 175
III. A tervezési alapegység ellátásához kapcsolódó feladatok szöveges indoklása	Az Önkormányzat 64 közköltségen történő temetés költségeit biztosította, itt kerültek elszámolásra a Szolnokon elhunyt nem szolnoki lakosok továbbszámlázott temetési költségei is, valamint annak költsége, ha szolnoki lakosokat más településen temettek el közköltségen.								

Tervezési-gazdálkodási adatlap
Szolnok Megyei Jogú Város Önkormányzata kiadási adatlap

adatok ezer Ft-ban

I. A feladat jellemzői			
1. A tervezési alapegység megnevezése:	Bursa Hungarica ösztöndíj		
2. A tervezési alapegység azonosító száma	0506		
3. A tervezési alapegység jellege: - kötelező / önként vállalt	Önként vállalt		
4. Költségvetési szakfeladat:			
5. Szakfeladathoz rendelt mutató számok:	leírása	naturália	A szakfeladat rend szerinti kötelező naturális mutató mennyisége
- feladatmutató			
- teljesítménymutató			
- eredményességi mutató			
- kapacitásmutató			
6. Feladatellátáshoz kapcsolódó jogszabályok: (állami szabályozás)			
- törvény	a felsőoktatásról szóló 2005. évi CXXXIX. törvény		
- rendelet			
- egyéb			
7. Feladatellátáshoz kapcsolódó jogszabályok: (Önkormányzati szabályozás, előírások):			
- rendelet			
- határozat	218/2000. (XII.14.) számú közgyűlési határozat, 226/2010. (IX.23.) számú közgyűlési határozat		
II. A tervezési alapegység költségvetése			
Megnevezés	2015. évi eredeti előirányzat	2015. évi módosított előirányzat	2015. évi teljesítés
Kiadás	8 000	8 000	7 899
Kiadás összesen:	8 000	8 000	7 899

A tervezési alapegység jellemző adatai									
Megnevezés	2015. évi teljesítés								
	naturális adatok			egységár			összeg		
	fő			nettó	áfa	összesen	nettó	áfa	összesen
Bursa Hungarica ösztöndíj	219						7 830		7 830
Hirdetési költség							54	15	69
Összesen:	xxx	xxx	xxx	xxx	xxx	xxx	7 884	15	7 899
III. A tervezési alapegység ellátásához kapcsolódó feladatok szöveges indoklása	A szociális alapon elbírált Bursa Hungarica felsőoktatási ösztöndíj 219 nyertes pályázójának támogatását biztosította az Önkormányzat, valamint az ezzel kapcsolatos hirdetés költsége került kifizetésre.								

Tervezési-gazdálkodási adatlap
Szolnok Megyei Jogú Város Önkormányzata kiadási adatlap

adatok ezer Ft-ban

I. A feladat jellemzői				
1. A tervezési alapegység megnevezése:	Méltányossági közgyógyellátás			
2. A tervezési alapegység azonosító száma	0502			
3. A tervezési alapegység jellege:	Önként vállalt			
- kötelező / önként vállalt				
4. Költségvetési szakfeladat:				
5. Szakfeladathoz rendelt mutató számok:	leírása	naturália	A szakfeladat rend szerinti kötelező naturális mutató mennyisége	
- feladatmutató				
- teljesítménymutató				
- eredményességi mutató				
- kapacitásmutató				
6. Feladatellátáshoz kapcsolódó jogszabályok: (állami szabályozás)	a szociális igazgatásról és szociális ellátásokról szóló 1993. évi III. törvény			
- törvény				
- rendelet				
- egyéb				
7. Feladatellátáshoz kapcsolódó jogszabályok: (Önkormányzati szabályozás, előírások):	a pénzügyi és természetbeni szociális ellátásokról szóló 47/2013. (XII.20.) önkormányzati rendelet			
- rendelet				
- határozat				
II. A tervezési alapegység költségvetése				
	Megnevezés	2015. évi eredeti előirányzat	2015. évi módosított előirányzat	2015. évi teljesítés
	Kiadás	452	497	497
	Kiadás összesen:	452	497	497

A tervezési alapegység jellemző adatai									
Megnevezés	2015. évi teljesítés								
	naturális adatok			egységár			összeg		
	fő			nettó	áfa	összesen	nettó	áfa	összesen
Méltányossági közgyógyellátás	18					497			497
Összesen:	xxx	xxx	xxx	xxx	xxx	xxx	497		497
III. A tervezési alapegység ellátásához kapcsolódó feladatok szöveges indoklása		A polgármester 18 fő részére állapított meg méltányossági alapon közgyógyellátást, ami 2015. február 29-én megszűnt.							

Tervezési-gazdálkodási adatlap
Szolnok Megyei Jogú Város Önkormányzata kiadási adatlap

adatok ezer Ft-ban

I. A feladat jellemzői			
1. A tervezési alapegység megnevezése:	Egyedi térítési díj támogatás		
2. A tervezési alapegység azonosító száma:	0505		
3. A tervezési alapegység jellege: - kötelező / önként vállalt	Önként vállalt		
4. Költségvetési szakfeladat:			
5. Szakfeladathoz rendelt mutató számok:	leírása	naturália	A szakfeladat rend szerinti kötelező naturális mutató mennyisége
- feladatmutató			
- teljesítménymutató			
- eredményességi mutató			
- kapacitásmutató			
6. Feladatellátáshoz kapcsolódó jogszabályok: (állami szabályozás)			
- törvény			
- rendelet			
- egyéb			
7. Feladatellátáshoz kapcsolódó jogszabályok: (Önkormányzati szabályozás, előírások):			
- rendelet	a pénzübeli és természetbeni szociális ellátásokról szóló 47/2013. (XII.20.) önkormányzati rendelet		
- határozat			
II. A tervezési alapegység költségvetése			
	Megnevezés	2015. évi eredeti előirányzat	2015. évi módosított előirányzat
	Kiadás		156
	Kiadás összesen:		156
			156

A tervezési alapegység jellemző adatai									
Megnevezés	2015. évi teljesítés								
	naturális adatok			egységár			összeg		
	gyermek	család		nettó	áfa	összesen	nettó	áfa	összesen
Egyedi térítési díjtámogatás	59	41					156		156
Összesen:	xxx	xxx	xxx	xxx	xxx	xxx	156		156
III. A tervezési alapegység ellátásához kapcsolódó feladatok szöveges indoklása	Egyedi térítési díjtámogatásban egész évben 41 család 59 gyermeke részesült. A támogatás mértéke a fizetendő térítési díj 25 vagy 50 %-a, védelemben vett gyermek esetén 100 %-a. A tervezési alapegységről csak az első, januári utalás került kifizetésre, márciustól a települési támogatások tervezési alapegységet terhelte ez a típusú támogatás.								

Tervezési-gazdálkodási adatlap
Szolnok Megyei Jogú Város Önkormányzata kiadási adatlap

adatok ezer Ft-ban

I. A feladat jellemzői			
1. A tervezési alapegység megnevezése:	Szervezetek támogatása		
2. A tervezési alapegység azonosító száma	0509		
3. A tervezési alapegység jellege: - kötelező / önként vállalt	Önként vállalt		
4. Költségvetési szakfeladat:			
5. Szakfeladathoz rendelt mutató számok:	leírása	naturália	A szakfeladat rend szerinti kötelező naturális mutató mennyisége
- feladatmutató			
- teljesítménymutató			
- eredményességi mutató			
- kapacitásmutató			
6. Feladatellátáshoz kapcsolódó jogszabályok: (állami szabályozás) - törvény - rendelet - egyéb			
7. Feladatellátáshoz kapcsolódó jogszabályok: (Önkormányzati szabályozás, előírások): - rendelet - határozat	192/1998. (IX.10.) számú közgyűlési határozat		
II. A tervezési alapegység költségvetése			
Megnevezés	2015. évi eredeti előirányzat	2015. évi módosított előirányzat	2015. évi teljesítés
Kiadás	2 000	2 000	2 000
Kiadás összesen:	2 000	2 000	2 000

A tervezési alapegység jellemző adatai									
Megnevezés	2015. évi teljesítés								
	naturális adatok			egységár			összeg		
				nettó	áfa	összesen	nettó	áfa	összesen
"Esély a Díjhátralékosoknak" Közalapítvány támogatása							2 000		2 000
Összesen:	xxx	xxx	xxx	xxx	xxx	xxx	2 000		2 000
III. A tervezési alapegység ellátásához kapcsolódó feladatok szöveges indoklása	Támogatási szerződés alapján az Esély a Díjhátralékosoknak Közalapítvány működéséhez járult hozzá az önkormányzat 2015. évben.								

Tervezési-gazdálkodási adatlap
Szolnok Megyei Jogú Város Önkormányzata kiadási adatlap

adatok ezer Ft-ban

I. A feladat jellemzői			
1. A tervezési alapegység megnevezése:	Önkormányzati segély		
2. A tervezési alapegység azonosító száma	0501		
3. A tervezési alapegység jellege: - kötelező / önként vállalt	Kötelező		
4. Költségvetési szakfeladat:			
5. Szakfeladathoz rendelt mutató számok:	leírása	naturália	A szakfeladat rend szerinti kötelező naturális mutató mennyisége
- feladatmutató			
- teljesítménymutató			
- eredményességi mutató			
- kapacitásmutató			
6. Feladatellátáshoz kapcsolódó jogszabályok: (állami szabályozás)			
- törvény	a szociális igazgatásról és szociális ellátásokról szóló 1993. évi III. törvény		
- rendelet			
- egyéb			
7. Feladatellátáshoz kapcsolódó jogszabályok: (Önkormányzati szabályozás, előírások):			
- rendelet	a pénzügyi és természetbeni szociális ellátásokról szóló 47/2013. (XII.20.) önkormányzati rendelet		
- határozat			
II. A tervezési alapegység költségvetése			
Megnevezés	2015. évi eredeti előirányzat	2015. évi módosított előirányzat	2015. évi teljesítés
Kiadás		7 906	7 905
Kiadás összesen:		7 906	7 905

A tervezési alapegység jellemző adatai									
Megnevezés	2015. évi teljesítés								
	naturális adatok			egységár			összeg		
				nettó	áfa	összesen	nettó	áfa	összesen
Önkormányzati segély							7 588		7 588
Postaköltség							317		317
Összesen:	xxx	xxx	xxx	xxx	xxx	xxx	7 905		7 905
III. A tervezési alapegység ellátásához kapcsolódó feladatok szöveges indoklása	Az önkormányzati segélyt 2015. március 1-től váltotta a rendkívüli települési támogatás. Az addig eltelt időszakban történt kifizetések jelentek meg a tervezési alapegységen.								

**Szolnok Megyei Jogú Város Önkormányzata kiadási tervezési alapegységeinek
összefoglalója**

6. Környezetvédelmi Alap összesen

adatok ezer Ft-ban

Tervezési alapegység megnevezése	2015. évi		
	Eredeti előirányzat	Módosított előirányzat	Teljesítés
Környezetvédelmi Alap	2 357	5 316	5 175
Kiadás összesen	2 357	5 316	5 175

Tervezési-gazdálkodási adatlap
Szolnok Megyei Jogú Város Önkormányzata kiadási adatlap

adatok ezer Ft-ban

I. A feladat jellemzői			
1. A tervezési alapegység megnevezése:	Környezetvédelmi Alap		
2. A tervezési alapegység azonosító száma	0601		
3. A tervezési alapegység jellege: - kötelező / önként vállalt	Kötelező		
4. Költségvetési szakfeladat:	841215 Környezetvédelem és természetvédelem központi igazgatása és szabályozása		
5. Szakfeladathoz rendelt mutató számok:	leírása	naturália	A szakfeladat rend szerinti kötelező naturális mutató mennyisége
- feladatmutató			
- teljesítménymutató			
- eredményességi mutató			
- kapacitásmutató			
6. Feladatellátáshoz kapcsolódó jogszabályok: (állami szabályozás)			
- törvény	1995. évi LIII. törvény 57-58. §		
- rendelet			
- egyéb			
7. Feladatellátáshoz kapcsolódó jogszabályok: (Önkormányzati szabályozás, előírások):			
- rendelet	17/2008. (V.30.) önkormányzati rendelet		
- határozat			
II. A tervezési alapegység költségvetése			
Megnevezés	2015. évi eredeti előirányzat	2015. évi módosított előirányzat	2015. évi teljesítés
Kiadás	2 357	5 316	5 175
Kiadás összesen:	2 357	5 316	5 175

A tervezési alapegység jellemző adatai									
Megnevezés	2015. évi teljesítés								
	naturális adatok			egységár			összeg		
				nettó	áfa	összesen	nettó	áfa	összesen
Kivágott fák pótlása, lakossági faültetési igények teljesítése							2 913	787	3 700
Környezetvédelmi akciók kiadásai							14	4	18
Hulladékgyűjtő edények kihelyezése, javítása, valamint kapcsolódó utcabútorok kihelyezése							1 147	310	1 457
Összesen:	xxx	xxx	xxx	xxx	xxx	xxx	4 074	1 101	5 175
III. A tervezési alapegység ellátásához kapcsolódó feladatok szöveges indoklása	Városüzemeltetési területet érintő lakossági környezetvédelmi jellegű igények teljesítése, oktatási-, nevelési intézmények, másodsorban a lakosság környezetvédelmi akcióinak, illetve az Önkormányzat által szervezett környezetvédelmi akciónapok, és az ezzel kapcsolatos nyertes pályázatok támogatása, hulladékgyűjtő edények kihelyezése, javítása valósult meg.								

**Szolnok Megyei Jogú Város Önkormányzata kiadási tervezési alapegységeinek
összefoglalója**

7. Várospolitikai összesen

adatok ezer Ft-ban

Tervezési alapegység megnevezése	2015. évi		
	Eredeti előirányzat	Módosított előirányzat	Teljesítés
Várospolitikai feladatok	5 950	10 555	9 595
Nemzetközi kapcsolatok	8 900	15 401	15 401
Városmarketing feladatok	32 286	36 816	23 467
Bűnmegelőzési és Közbiztonsági feladatok támogatása	1 100	1 300	1 300
Kiadás összesen	48 236	64 072	49 763

Tervezési-gazdálkodási adatlap
Szolnok Megyei Jogú Város Önkormányzata kiadási adatlap

adatok ezer Ft-ban

I. A feladat jellemzői			
1. A tervezési alapegység megnevezése:	Várospolitikai feladatok		
2. A tervezési alapegység azonosító száma	0702		
3. A tervezési alapegység jellege: - kötelező / önként vállalt	Önként vállalt		
4. Költségvetési szakfeladat:			
5. Szakfeladathoz rendelt mutató számok:	leírása	naturália	A szakfeladat rend szerinti kötelező naturális mutató mennyisége
- feladatmutató			
- teljesítménymutató			
- eredményességi mutató			
- kapacitásmutató			
6. Feladatellátáshoz kapcsolódó jogszabályok: (állami szabályozás)			
- törvény			
- rendelet			
- egyéb			
7. Feladatellátáshoz kapcsolódó jogszabályok: (Önkormányzati szabályozás, előírások):			
- rendelet			
- határozat			
II. A tervezési alapegység költségvetése			
Megnevezés	2015. évi eredeti előirányzat	2015. évi módosított előirányzat	2015. évi teljesítés
Kiadás	5 950	10 555	9 595
Kiadás összesen:	5 950	10 555	9 595

A tervezési alapegység jellemző adatai									
Megnevezés	2015. évi teljesítés								
	naturális adatok			egységár			összeg		
				nettó	áfa	összesen	nettó	áfa	összesen
Sajtónap							265	71	336
Kiadványok, nyomdai munkák, film készítése							2 684	362	3 046
Vendéglátás, éttermi szolgáltatás, reprezentáció							3 756	1 014	4 770
Rendezvények szervezése, támogatása							500	135	635
56-osok fogadása, pénzjutalom							375	19	394
Egyéb várospolitikai feladatok kiadásai							327	87	414
Összesen:	xxx	xxx	xxx	xxx	xxx	xxx	7 907	1 688	9 595
III. A tervezési alapegység ellátásához kapcsolódó feladatok szöveges indoklása	Reprezentációs feladatok költségei, '56-os ünnepelték köszöntése; Szolnok városáról kiadványok, film készítése, illetve egyéb várospolitikai kiadások, valamint kapcsolódó járulékok kerültek kifizetésre.								

Tervezési-gazdálkodási adatlap
Szolnok Megyei Jogú Város Önkormányzata kiadási adatlap

adatok ezer Ft-ban

I. A feladat jellemzői			
1. A tervezési alapegység megnevezése:	Nemzetközi kapcsolatok		
2. A tervezési alapegység azonosító száma	0703		
3. A tervezési alapegység jellege: - kötelező / önként vállalt	Önként vállalt		
4. Költségvetési szakfeladat:			
5. Szakfeladathoz rendelt mutató számok: - feladatmutató - teljesítménymutató - eredményességi mutató - kapacitásmutató	leírása	naturália	A szakfeladat rend szerinti kötelező naturális mutató mennyisége
6. Feladatellátáshoz kapcsolódó jogszabályok: (állami szabályozás) - törvény - rendelet - egyéb			
7. Feladatellátáshoz kapcsolódó jogszabályok: (Önkormányzati szabályozás, előírások): - rendelet - határozat			

II. A tervezési alapegység költségvetése			
Megnevezés	2015. évi eredeti előirányzat	2015. évi módosított előirányzat	2015. évi teljesítés
Kiadás	8 900	15 401	15 401
Kiadás összesen:	8 900	15 401	15 401

A tervezési alapegység jellemző adatai									
Megnevezés	2015. évi teljesítés								
	naturális adatok			egységár			összeg		
				nettó	áfa	összesen	nettó	áfa	összesen
Külföldre történő utazások						1 760			1 760
Külföldi delegációk, nemzetközi vendégek fogadása						6 938	938		7 876
Gulyásfesztivál kiadásai						3 915	580		4 495
Tolmácsolás, fordítás						1026	244		1 270
Összesen:	xxx	xxx	xxx	xxx	xxx	13 639	1 762		15 401
III. A tervezési alapegység ellátásához kapcsolódó feladatok szöveges indoklása	Reprezentációs ajándéktárgyak, delegációk látogatásainak költségei, tolmácsolás, hivatalos delegációk utaztatási költségei, valamint a kapcsolódó járulékok kerültek kifizetésre.								

Tervezési-gazdálkodási adatlap
Szolnok Megyei Jogú Város Önkormányzata kiadási adatlap

adatok ezer Ft-ban

I. A feladat jellemzői			
1. A tervezési alapegység megnevezése:	Városmarketing feladatok		
2. A tervezési alapegység azonosító száma	0704		
3. A tervezési alapegység jellege: - kötelező / önként vállalt	Önként vállalt		
4. Költségvetési szakfeladat:			
5. Szakfeladathoz rendelt mutató számok:	leírása	naturália	A szakfeladat rend szerinti kötelező naturális mutató mennyisége
- feladatmutató			
- teljesítménymutató			
- eredményességi mutató			
- kapacitásmutató			
6. Feladatellátáshoz kapcsolódó jogszabályok: (állami szabályozás)			
- törvény	2011. évi CLXXXIX. önkormányzati törvény		
- rendelet			
- egyéb			
7. Feladatellátáshoz kapcsolódó jogszabályok: (Önkormányzati szabályozás, előírások):			
- rendelet			
- határozat	219/2012. (IX.27.) számú közgyűlési határozat		

II. A tervezési alapegység költségvetése			
Megnevezés	2015. évi eredeti előirányzat	2015. évi módosított előirányzat	2015. évi teljesítés
Kiadás	32 286	36 816	23 467
Kiadás összesen:	32 286	36 816	23 467

A tervezési alapegység jellemző adatai									
Megnevezés	2015. évi teljesítés								
	naturális adatok			egységár			összeg		
				nettó	áfa	összesen	nettó	áfa	összesen
Szolnok.hu WEB oldal szerkesztése, fejlesztése, karbantartása, hírközlése							1 800	486	2 286
Gulyásfesztivál támogatása							1500		1 500
Városbemutató kiadványok készítése, megjelenés kiállításokon, illetve egyéb turisztikai, városmarketing feladatok ellátása							16 592	3 089	19 681
Összesen:	xxx	xxx	xxx	xxx	xxx	xxx	19 892	3 575	23 467

III. A tervezési alapegység ellátásához kapcsolódó feladatok szöveges indoklása	Kiemelt turisztikai rendezvény támogatása, turisztikai kiadványban történő megjelenés finanszírozása. Honlap üzemeltetése a Szolnokinfo Bt.-vel történt megállapodásnak megfelelően.
--	--

Tervezési-gazdálkodási adatlap
Szolnok Megyei Jogú Város Önkormányzata kiadási adatlap

adatok ezer Ft-ban

I. A feladat jellemzői			
1. A tervezési alapegység megnevezése:	Bűnmegelőzési és Közbiztonsági feladatok támogatása		
2. A tervezési alapegység azonosító száma	0708		
3. A tervezési alapegység jellege:	Önként vállalt		
- kötelező / önként vállalt			
4. Költségvetési szakfeladat:	842428	Bűnmegelőzés	
5. Szakfeladathoz rendelt mutató számok:	leírása	naturália	A szakfeladat rend szerinti kötelező naturális mutató mennyisége
- feladatmutató			
- teljesítménymutató			
- eredményességi mutató			
- kapacitásmutató			
6. Feladatellátáshoz kapcsolódó jogszabályok: (állami szabályozás)	Magyarország helyi önkormányzatairól szóló 2011. évi CLXXXIX. törvény 13. (1) bekezdés 17. pont		
- törvény			
- rendelet			
- egyéb			
7. Feladatellátáshoz kapcsolódó jogszabályok: (Önkormányzati szabályozás, előírások):	éves költségvetési rendeletekben megállapítva		
- rendelet			
- határozat			
II. A tervezési alapegység költségvetése			
Megnevezés	2015. évi eredeti előirányzat	2015. évi módosított előirányzat	2015. évi teljesítés
Kiadás	1 100	1 300	1 300
Kiadás összesen:	1 100	1 300	1 300

A tervezési alapegység jellemző adatai									
Megnevezés	2015. évi teljesítés								
	naturális adatok			egységár			összeg		
				nettó	áfa	összesen	nettó	áfa	összesen
Szolnok Város Közbiztonságáért Közalapítvány							1 300		1 300
Összesen:	xxx	xxx	xxx	xxx	xxx	xxx	1 300		1 300
III. A tervezési alapegység ellátásához kapcsolódó feladatok szöveges indoklása	„Szolnok Város Közbiztonságáért” Közalapítvány támogatásaként a bűnmegelőzésben érintett szervezetek munkafeltételeinek javítására nyújtott támogatás.								

**Szolnok Megyei Jogú Város Önkormányzata kiadási tervezési alapegységeinek
összefoglalója**

8. Felhalmozási kiadások összesen

adatok ezer Ft-ban

Tervezési alapegység megnevezése	2015. évi		
	Eredeti előirányzat	Módosított előirányzat	Teljesítés
Út és járdaépítési program	202 301	202 301	202 301
Szolnok új tehermentesítő út létesítése	93 980	93 980	93 980
Agóra Terminál - a 21. század új fénye Szolnokon	382 391	382 391	340 013
"Két Kerékre Szolnok!"	337 403	343 303	335 938
Városi és elővárosi közösségi közlekedés fejlesztése	100 000	100 000	
REPTár Szolnoki Interaktív Repülőmúzeum	2 909 520	3 477 961	3 256 691
A Széchenyi lakóváros rehabilitációja funkcióbővítéssel	872 985	876 985	867 525
Szolnok, Nyugati városrész szociális rehabilitációja	89 033	89 033	44 437
A természettudományos oktatás fejlesztése a Varga Katalin Gimnáziumban	108 306	108 306	102 502
Természettudományi ismeretek oktatása korszerű eszközökkel és módszerekkel a Szolnoki Műszaki Szakközép- és Szakiskolában	93 497	93 497	92 682
Önkormányzati tulajdonú belterületi utak fejlesztése	224 817	224 817	224 618
Szolnok, Móra Ferenc úti rendelő felújítása	1 734	1 734	1 688
A közvilágítás energiatakarékos átalakítása Szolnokon a Belváros, Déli ipartelep, Megyesi telep, Pletykafalu, Tallinn és a Vegyiművek Lakótelep városrészekben	579 956	579 956	576 928
A közvilágítás energiatakarékos átalakítása Szolnokon a Belváros Északi, és Déli részén, a Széchenyi városrészben, illetve a Tiszaliget, és az Üdülőterület környékén	578 700	578 700	574 951
Olimpiai válogatott és utánpótlás válogatott edzés-központ fejlesztése	148 512	148 512	148 250
Iparosított technológiával épült lakóépületek korszerűsítése	115 321	115 321	107 901
Szervezetfejlesztés Szolnokon	29 149	29 149	19 929
Projekt feladatok ellátása	72 355	122 221	88 015
Jósika úti bölcsőde felújítása	91	91	91
Térfigyelő kamerarendszer kiépítése	46 349	46 349	45 391
Művésztelep régi épület északnyugati falának megerősítése	8 023	8 023	8 023
Szolnok labdarúgó sportlétesítmény fejlesztése	494 839	494 839	494 978
Tanulás és közösségfejlesztés - Komplex humán szolgáltatás hozzáférés biztosítása Szolnokon	56 734	56 734	55 905
Ravatalozó tetőszerkezet felújítása	24 990	24 990	24 990
Véső úti sporttelep fejlesztése	607 060	670 016	
"együtt-es-ély a Szolnoki járás településeinek területi együttműködése az esélyegyenlőség biztosításában"		20 849	19 054
Egyéb fejlesztési feladatok	25 712	27 617	8 433
Projekt tervezési feladatok		133 985	37 757
Duális és kooperatív képzések fejlesztése a Szolnoki Főiskolán		16 004	8 792
Kiadás összesen	8 203 758	9 067 664	7 781 763

Tervezési-gazdálkodási adatlap
Szolnok Megyei Jogú Város Önkormányzata kiadási adatlap

adatok ezer Ft-ban

I. A feladat jellemzői			
1. A tervezési alapegység megnevezése:	Út és járdaépítési program		
2. A tervezési alapegység azonosító száma	0852		
3. A tervezési alapegység jellege:	Önként vállalt		
- kötelező / önként vállalt feladat	421100 Út, autópálya építése		
4. Költségvetési szakfeladat száma és megnevezése			
5. Szakfeladathoz rendelt mutató számok:	leírása	naturália	mennyisége
- feladatmutató			
- teljesítménymutató	út- és járda felújítás	fm	3733
- eredményességi mutató			
- kapacitásmutató			
6. Feladatellátáshoz kapcsolódó jogszabályok: (állami szabályozás)			
- törvény			
- rendelet			
- egyéb			
7. Feladatellátáshoz kapcsolódó jogszabályok: (Önkormányzati szabályozás, előírások):			
- rendelet			
- határozat	136/2014.(V.29.) számú közgyűlési határozat		

II. A tervezési alapegység költségvetése, jellemző adatai			
Megnevezés	2015. évi eredeti előirányzat	2015. évi módosított előirányzat	2015. évi teljesítés
Kiadás	202 301	202 301	202 301
Kiadás összesen:	202 301	202 301	202 301

I. Beruházás kiadásainak részletezése							
Megnevezés	kezdés éve	befejezés éve	teljes bekerülési költség	Beruházás, felújítás teljes bekerülési költségéből		Beruházás, felújítás forrásai	
				Előző években felhasznált összeg	2015. év	2015. év	
						felhalmozási forrás	Önkormányzati saját bevétel
Út és járdaépítési program	2014.	2015.	290 675	88 374	202 301		202 301

Beruházás, felújítás kiadása	202 301											
2. A tervezési alapegység jellemző adatai												
Megnevezés	2015. évi teljesítés											
	Naturális adatok						egységár			összeg		
							nettó	áfa	összesen	nettó	áfa	összesen
Közbeszerzés									4 016	1 084	5 100	
Kivitelezés									153 150	41 351	194 501	
Műszaki ellenőrzés									2 126	574	2 700	
Összesen:					xxx				159 292	43 009	202 301	
III. A tervezési alapegység ellátásához kapcsolódó feladatok szöveges indoklása												
A feladat műszaki szempontból 2014. évben befejeződött, 2015-ben kiegyenlítésre került a kivitelező 2. részszámlája, végszámlája, továbbá a műszaki ellenőr díja.												

Tervezési-gazdálkodási adatlap
Szolnok Megyei Jogú Város Önkormányzata kiadási adatlap

adatok ezer Ft-ban

I. A feladat jellemzői			
1. A tervezési alapegység megnevezése:	Szolnok új tehermentesítő út létesítése		
2. A tervezési alapegység azonosító száma	083301		
3. A tervezési alapegység jellege:	Önként vállalt		
- kötelező / önként vállalt feladat			
4. Költségvetési szakfeladat száma és megnevezése	421100 Út, autópálya építése		
5. Szakfeladathoz rendelt mutató számok:	leírása	naturália	mennyisége
- feladatmutató	tanulmányterv készítése	db	1
- teljesítménymutató			
- eredményességi mutató			
- kapacitásmutató			
6. Feladatellátáshoz kapcsolódó jogszabályok: (állami szabályozás)			
- törvény			
- rendelet			
- egyéb			
7. Feladatellátáshoz kapcsolódó jogszabályok: (Önkormányzati szabályozás, előírások):			
- rendelet			
- határozat	235/2010.(IX.23.) számú közgyűlési határozat		

II. A tervezési alapegység költségvetése, jellemző adatai			
Megnevezés	2015. évi eredeti előirányzat	2015. évi módosított előirányzat	2015. évi teljesítés
Kiadás	93 980	93 980	93 980
Kiadás összesen:	93 980	93 980	93 980

I. Beruházás kiadásainak részletezése							
Megnevezés	kezdés éve	befejezés éve	teljes bekerülési költség	Beruházás, felújítás teljes bekerülési költségéből		Beruházás, felújítás forrásai	
				Előző években felhasznált összeg	2015. év	2015. év	
						felhalmozási forrás	Önkormányzati saját bevétel
Szolnok új tehermentesítő út létesítése	2011.	2015.	105 320	11 340	93 980	66 848	27 132

Beruházás, felújítás kiadása											
2. A tervezési alapegység jellemző adatai											
Megnevezés	2015. évi teljesítés										
	Naturális adatok						egységár	összeg			
						nettó	áfa	összesen	nettó	áfa	összesen
Megalapozó tevékenységek és megvalósíthatósági tanulmány									74 000	19 980	93 980
Összesen:					xxx				74 000	19 980	93 980
III. A tervezési alapegység ellátásához kapcsolódó feladatok szöveges indoklása	A projekt befejezési határideje 2015. december 31-re módosult, ennek megfelelően a Megalapozó tevékenységek és megvalósíthatósági tanulmány számlái kiegyenlítésre kerültek, a projekt lezárult.										

Tervezési-gazdálkodási adatlap
Szolnok Megyei Jogú Város Önkormányzata kiadási adatlap

adatok ezer Ft-ban

I. A feladat jellemzői											
1. A tervezési alapegység megnevezése:		Agóra Terminál - a 21. század új fénye Szolnokon									
2. A tervezési alapegység azonosító száma		082206									
3. A tervezési alapegység jellege:		Önként vállalt									
- kötelező / önként vállalt feladat											
4. Költségvetési szakfeladat száma és megnevezése		412000 Lakó- és nem lakóépület építése									
5. Szakfeladathoz rendelt mutató számok:		leírása		naturália			mennyisége				
- feladatmutató											
- teljesítménymutató		megépített hasznos alapterület		m ²			3 739				
- eredményességi mutató											
- kapacitásmutató											
6. Feladatellátáshoz kapcsolódó jogszabályok: (állami szabályozás)											
- törvény											
- rendelet											
- egyéb											
7. Feladatellátáshoz kapcsolódó jogszabályok: (Önkormányzati szabályozás, előírások):											
- rendelet											
- határozat		121/2009. (IV.30.), 155/2008. (V.29.), 220/2008. (VII.24.), 315/2009. (XII.17.),14/2010. (I.28.), Z-55/2011. (XI.24.), 93/2010. (III.25.), 167/2010. (V.27.) számú közgyűlési határozat									
II. A tervezési alapegység költségvetése, jellemző adatai											
Megnevezés		2015. évi eredeti előirányzat			2015. évi módosított előirányzat			2015. évi teljesítés			
Kiadás		382 391			382 391			340 013			
Kiadás összesen:		382 391			382 391			340 013			
1. Beruházás kiadásainak részletezése											
Megnevezés	kezdés éve	befejezés éve	teljes bekerülési költség	Beruházás, felújítás teljes bekerülési költségéből		Beruházás, felújítás forrásai					
				Előző években felhasznált összeg	2015. év	2015. év					
						felhalmozási forrás	Önkormányzati saját bevétel				
Agóra Terminál - a 21. század új fénye Szolnokon	2008.	2015.	2 190 802	1 850 789	340 013	198 893	141 120				
Beruházás, felújítás kiadása:		340 013									
2. A tervezési alapegység jellemző adatai											
Megnevezés	2015. évi teljesítés										
	Naturális adatok						összeg				
						egységár					
						nettó	áfa	összesen	nettó	áfa	összesen
Eszközbeszerzés									260 827	70 423	331 250
Egyéb									8 763		8 763
Összesen:					xxx				269 590	70 423	340 013
III. A tervezési alapegység ellátásához kapcsolódó feladatok szöveges indoklása	A projekt fizikai befejezésére 2015. május 31-én sor került. A projekt keretében kötött szállítási szerződésnek megfelelően az IKT eszközök beszerzése megtörtént. A megvalósítással összhangban eszközbeszerzés mellett 2015. évben közbeszerzéshez, projekttevékenység ellátásához kapcsolódó költségek, hatósági díjak, banki költségek merültek fel. 2015. december 31-ig 198.893 ezer Ft támogatás folyósítására került sor.										

Tervezési-gazdálkodási adatlap
Szolnok Megyei Jogú Város Önkormányzata kiadási adatlap

adatok ezer Ft-ban

I. A feladat jellemzői			
1. A tervezési alapegység megnevezése:	"Két Kerékre Szolnok!"		
2. A tervezési alapegység azonosító száma	0846		
3. A tervezési alapegység jellege:	Önként vállalt		
- kötelező / önként vállalt feladat			
4. Költségvetési szakfeladat száma és megnevezése	421100 Út, autópálya építése		
5. Szakfeladathoz rendelt mutató számok:	leírása	naturália	mennyisége
- feladatmutató			
- teljesítménymutató	Kerékpárút építés és felújítás	km	13
- eredményességi mutató			
- kapacitásmutató			
6. Feladatellátáshoz kapcsolódó jogszabályok: (állami szabályozás)			
- törvény			
- rendelet			
- egyéb			
7. Feladatellátáshoz kapcsolódó jogszabályok: (Önkormányzati szabályozás, előírások):			
- rendelet			
- határozat	46/2011. (II.24.), 195/2011. (VI.30.), 205/2011. (VIII.25.), 202/2012. (VIII.29.), 11/2013. (I.31.), 54/2013. (III.28.) számú közgyűlési határozat		

II. A tervezési alapegység költségvetése, jellemző adatai			
Megnevezés	2015. évi eredeti előirányzat	2015. évi módosított előirányzat	2015. évi teljesítés
Kiadás	337 403	343 303	335 938
Kiadás összesen:	337 403	343 303	335 938

I. Beruházás kiadásainak részletezése							
Megnevezés	kezdés éve	befejezés éve	teljes bekerülési költség	Beruházás, felújítás teljes bekerülési költségéből		Beruházás, felújítás forrásai	
				Előző években felhasznált összeg	2015. év	2015. év	
						felhalmozási forrás	Önkormányzati saját bevétel
"Két Kerékre Szolnok!"	2011.	2016.	591 102	243 164	335 938	241 167	94 771

Beruházás, felújítás kiadása	335 938
-------------------------------------	----------------

2. A tervezési alapegység jellemző adatai											
Megnevezés	2015. évi teljesítés										
	Naturális adatok						egységár			összeg	
							nettó	áfa	összesen	nettó	áfa
Kivitelezés									251 570	67 924	319 494
Műszaki ellenőrzés									4 287	1 157	5 444
Projektlebonyolítás									8 478	2 289	10 767
Hatósági eljárási díj									233		233
Összesen:					xxx				264 568	71 370	335 938

III. A tervezési alapegység ellátásához kapcsolódó feladatok szöveges indoklása	A projekt keretében megkötött Vállalkozási szerződés szerinti kivitelezés 2015. június 21-én a műszaki átadás-átvételi eljárás lezárásával befejeződött. A projekt pénzügyi zárása 2015. évben megtörtént.
--	--

Tervezési-gazdálkodási adatlap
Szolnok Megyei Jogú Város Önkormányzata kiadási adatlap

adatok ezer Ft-ban

I. A feladat jellemzői			
1. A tervezési alapegység megnevezése:	Városi és elővárosi közösségi közlekedés fejlesztése		
2. A tervezési alapegység azonosító száma	081205		
3. A tervezési alapegység jellege:	Önként vállalt		
4. Költségvetési szakfeladat száma és megnevezése	421100 Út, autópálya építése		
5. Szakfeladathoz rendelt mutató számok:	leírása	naturália	menyisége
- feladatmutató	részletes MT és közlekedési koncepció	db	1
- teljesítménymutató			
- eredményességi mutató			
- kapacitásmutató			
6. Feladatellátáshoz kapcsolódó jogszabályok: (állami szabályozás)			
- törvény			
- rendelet			
- egyéb			
7. Feladatellátáshoz kapcsolódó jogszabályok: (Önkormányzati szabályozás, előírások):			
- rendelet			
- határozat	277/2011. (11.24.), 18/2012 (IV.26.), 187/2012. (VI.28.) számú közgyűlési határozat		

II. A tervezési alapegység költségvetése, jellemző adatai			
Megnevezés	2015. évi eredeti előirányzat	2015. évi módosított előirányzat	2015. évi teljesítés
Kiadás	100 000	100 000	
Kiadás összesen:	100 000	100 000	

1. Beruházás kiadásainak részletezése							
Megnevezés	kezdés éve	befejezés éve	teljes bekerülési költség	Beruházás, felújítás teljes bekerülési költségéből		Beruházás, felújítás forrásai	
				Előző években felhasznált összeg	2015. év	2015. év	
						felhalmozási forrás	Önkormányzati saját bevétel
Városi és elővárosi közösségi közlekedés fejlesztése	2012.	2015.	137 893	35 162			

Beruházás, felújítás kiadása												
2. A tervezési alapegység jellemző adatai												
Megnevezés	2015. évi teljesítés											
	Naturális adatok						egységár			összeg		
						nettó	áfa	összesen	nettó	áfa	összesen	
Összesen:					xxx							
III. A tervezési alapegység ellátásához kapcsolódó feladatok szöveges indoklása						2015. évben nem történt kifizetés.						

Tervezési-gazdálkodási adatlap
Szolnok Megyei Jogú Város Önkormányzata kiadási adatlap

adatok ezer Ft-ban

I. A feladat jellemzői			
1. A tervezési alapegység megnevezése:	REPTár Szolnoki Interaktív Repülőműzeum		
2. A tervezési alapegység azonosító száma	0814		
3. A tervezési alapegység jellege:	Önként vállalt		
- kötelező / önként vállalt feladat			
4. Költségvetési szakfeladat száma és megnevezése	412000 Lakó, és nemlakó épület építése		
5. Szakfeladathoz rendelt mutató számok:	leírása	naturália	mennyisége
- feladatmutató			
- teljesítménymutató	hangár és egyéb építmények létesítése	m ²	43 154
- eredményességi mutató			
- kapacitásmutató			
6. Feladatellátáshoz kapcsolódó jogszabályok: (állami szabályozás)			
- törvény			
- rendelet			
- egyéb			
7. Feladatellátáshoz kapcsolódó jogszabályok: (Önkormányzati szabályozás, előírások)			
- rendelet			
- határozat	119/2012. (IV.26.), 154/2012. (V.31.), 266/2012. (XI.29.), 298/2012. (XII.20.), 250/2012. (X.25.), 271/2012. (XI.29.), 275/2003. (XI.28.) számú közgyűlési határozat		

II. A tervezési alapegység költségvetése, jellemző adatai			
Megnevezés	2015. évi eredeti előirányzat	2015. évi módosított előirányzat	2015. évi teljesítés
Kiadás	2 909 520	3 477 961	3 256 691
Kiadás összesen:	2 909 520	3 477 961	3 256 691

I. Beruházás kiadásainak részletezése							
Megnevezés	kezdés éve	befejezés éve	teljes bekerülési költség	Beruházás, felújítás teljes bekerülési költségéből		Beruházás, felújítás forrásai	
				Előző években felhasznált összeg	2015. év	2015. év	
						felhalmozási forrás	Önkormányzati saját bevétel
REPTár Szolnoki Interaktív Repülőműzeum	2012.	2016.	3 587 067	125 766	3 256 691	2 577 514	679 177

Beruházás, felújítás kiadása	3 256 691
-------------------------------------	------------------

2. A tervezési alapegység jellemző adatai											
Megnevezés	2015. évi teljesítés										
	Naturális adatok						egységár			összeg	
							nettó	áfa	összesen	nettó	áfa
Tervezés									22 250	6 008	28 258
Kivitelezés									1 728 183	421 200	2 149 383
Eszközbeszerzés									588 026	158 767	746 793
Projektmenedzsment									95 481	25 780	121 261
Könyvvizsgálat									4 083	1 102	5 185
Jogi tanácsadás									3 000	810	3 810
Hatósági díjak									347		347
Műszaki ellenőrzés									14 900	4 023	18 923
Egyéb kiadások (restaurálás, logisztika stb.)									143 883	38 848	182 731
Összesen:					xxx				2 600 153	656 538	3 256 691

III. A tervezési alapegység ellátásához kapcsolódó feladatok szöveges indoklása	A projekt 2015. december 31-én befejeződött, a pénzügyi zárás, a használatbavételi- és a működési engedélyezési eljárás folyamatban van.
--	--

Tervezési-gazdálkodási adatlap
Szolnok Megyei Jogú Város Önkormányzata kiadási adatlap

adatok ezer Ft-ban

I. A feladat jellemzői			
1. A tervezési alapegység megnevezése:	A Széchenyi lakóváros rehabilitációja funkcióbővítéssel		
2. A tervezési alapegység azonosító száma	082901		
3. A tervezési alapegység jellege:	Önként vállalt		
- kötelező / önként vállalt feladat			
4. Költségvetési szakfeladat száma és megnevezése	412000	Lakó, és nemlakó épület építése	
5. Szakfeladathoz rendelt mutató számok:	leírása	naturália	mennyisége
- feladatmutató	városrész rehabilitáció	db	1
- teljesítménymutató			
- eredményességi mutató			
- kapacitásmutató			
6. Feladatellátáshoz kapcsolódó jogszabályok: (állami szabályozás)			
- törvény			
- rendelet			
- egyéb			
7. Feladatellátáshoz kapcsolódó jogszabályok: (Önkormányzati szabályozás, előírások):			
- rendelet			
- határozat	231/2012. (X.10.), 250/2012. (X.25), 10/2013. (I.31.), 76/2013. (III.28.), 110/2013 (V.2.), 203/2013. (VII.25.) számú közgyűlési határozat		

II. A tervezési alapegység költségvetése, jellemző adatai			
Megnevezés	2015. évi eredeti előirányzat	2015. évi módosított előirányzat	2015. évi teljesítés
Kiadás	872 985	876 985	867 525
Kiadás összesen:	872 985	876 985	867 525

1. Beruházás kiadásainak részletezése							
Megnevezés	kezdés éve	befejezés éve	teljes bekerülési költség	Beruházás, felújítás teljes bekerülési költségéből		Beruházás, felújítás forrásai	
				Előző években felhasznált összeg	2015. év	2015. év	
						felhalmozási forrás	Önkormányzati saját bevétel
A Széchenyi lakóváros rehabilitációja funkcióbővítéssel	2013.	2016.	1 388 183	518 019	867 525	729 287	138 238

Beruházás, felújítás kiadása	867 525
-------------------------------------	----------------

2. A tervezési alapegység jellemző adatai												
Megnevezés	2015. évi teljesítés											
	Naturális adatok						egységár			összeg		
							nettó	áfa	összesen	nettó	áfa	összesen
Projektmenedzsment									11 281	3 046	14 327	
Program Alap									21 144		21 144	
Kivitelezés									646 341	174 512	820 853	
Műszaki ellenőrzés									5 800	1 566	7 366	
Soft tevékenységek									1 549		1 549	
Könyvvizsgálat									1 800	486	2 286	
Összesen:					xxx				687 915	179 610	867 525	

III. A tervezési alapegység ellátásához kapcsolódó feladatok szöveges indoklása	A projekt fizikai befejezésére 2015. június 30-án került sor. A projekt keretében kötött vállalkozási szerződésnek megfelelően a hurokutak, járdák, parkolók felújítása és bővítése, fórumok kialakítása és térfelgő kamerarendszer kialakítás megtörtént. 2015. évben kiadásra került a Zöld Ház előtti tér dísz- és közvilágítás tervezése, műszaki ellenőrzés díja, valamint a projektmenedzsment, könyvvizsgálat és programalap vezető feladatok időarányos költsége. 2015. december 31-ig 729.287 ezer Ft támogatás folyósítására került sor.
--	--

Tervezési-gazdálkodási adatlap
Szolnok Megyei Jogú Város Önkormányzata kiadási adatlap

adatok ezer Ft-ban

I. A feladat jellemzői			
1. A tervezési alapegység megnevezése:	Szolnok, Nyugati városrész szociális rehabilitációja		
2. A tervezési alapegység azonosító száma	082802		
3. A tervezési alapegység jellege:	Önként vállalt		
- kötelező / önként vállalt feladat			
4. Költségvetési szakfeladat száma és megnevezése	412000	Lakó, és nemlakó épület építése	
5. Szakfeladathoz rendelt mutató számok:	leírása	naturália	mennyisége
- feladatmutató	városrész rehabilitáció	db	1
- teljesítménymutató			
- eredményességi mutató			
- kapacitásmutató			
6. Feladatellátáshoz kapcsolódó jogszabályok: (állami szabályozás)			
- törvény			
- rendelet			
- egyéb			
7. Feladatellátáshoz kapcsolódó jogszabályok: (Önkormányzati szabályozás, előírások):			
- rendelet			
- határozat	119/2009. (IV.30.), 199/2012. (VIII.29.), 9/2013. (I.31.), 75/2013. (III.28.), 46/2013. (II.28.), 111/2013. (V.2.), 202/2013. (VII.25.), 95/2004. (IV.24.) számú közgyűlési határozat		

II. A tervezési alapegység költségvetése, jellemző adatai			
Megnevezés	2015. évi eredeti előirányzat	2015. évi módosított előirányzat	2015. évi teljesítés
Kiadás	89 033	89 033	44 437
Kiadás összesen:	89 033	89 033	44 437

1. Beruházás kiadásainak részletezése							
Megnevezés	kezdés éve	befejezés éve	teljes bekerülési költség	Beruházás, felújítás teljes bekerülési költségéből		Beruházás, felújítás forrásai	
				Előző években felhasznált összeg	2015. év	2015. év	
						felhalmozási forrás	Önkormányzati saját bevétel
Szolnok, Nyugati városrész szociális rehabilitációja	2013.	2015.	508 418	463 981	44 437	19 194	25 243

Beruházás, felújítás kiadása	44 437
-------------------------------------	---------------

2. A tervezési alapegység jellemző adatai										
Megnevezés	2015. évi teljesítés									
	Naturális adatok					egységár			összeg	
						nettó	áfa	összesen	nettó	áfa
Kivitelezés								12 984	3 506	16 490
Műszaki ellenőrzés								1 257	339	1 596
Programalapok, projektvezető								11 488		11 488
Könyvvizsgálat								1 600	432	2 032
Egyéb (projektvezető, projektmenedzment, közműfejlesztés, stb.)								10 103	2 728	12 831
Összesen:				xxx				37 432	7 005	44 437

III. A tervezési alapegység ellátásához kapcsolódó feladatok szöveges indoklása	A programalapok megvalósítása során 10.932 ezer Ft támogatás folyósítása történt meg 2015-ben a Kedvezményezettek felé. A projekt megvalósítással összhangban műszaki ellenőrzéshez, projekttevékenységek ellátásához, közműfejlesztéshez, könyvvizsgálathoz kapcsolódóan merültek fel kiadások összesen 7.981 ezer Ft összegben 2015-ben. Támogatásként 19.194 ezer Ft lehívása történt meg. A projekt 2015. február 28-án befejeződött.
--	---

Tervezési-gazdálkodási adatlap
Szolnok Megyei Jogú Város Önkormányzata kiadási adatlap

adatok ezer Ft-ban

I. A feladat jellemzői			
1. A tervezési alapegység megnevezése:	A természettudományos oktatás fejlesztése a Varga Katalin Gimnáziumban		
2. A tervezési alapegység azonosító száma	080725		
3. A tervezési alapegység jellege:	Önként vállalt		
- kötelező / önként vállalt feladat			
4. Költségvetési szakfeladat száma és megnevezése	853000	412000	Lakó- és nem lakóépület felújítása
5. Szakfeladathoz rendelt mutató számok:	leírása	naturália	menyisége
- feladatmutató	természettudományos labor kialakítása	db	1
- teljesítménymutató			
- eredményességi mutató			
- kapacitásmutató			
6. Feladatellátáshoz kapcsolódó jogszabályok: (állami szabályozás)			
- törvény			
- rendelet			
- egyéb			
7. Feladatellátáshoz kapcsolódó jogszabályok: (Önkormányzati szabályozás, előírások):			
- rendelet			
- határozat	151/2012. (V.31.), 13/2013. (I.31.) számú közgyűlési határozat		

II. A tervezési alapegység költségvetése, jellemző adatai			
Megnevezés	2015. évi eredeti előirányzat	2015. évi módosított előirányzat	2015. évi teljesítés
Kiadás	108 306	108 306	102 502
Kiadás összesen:	108 306	108 306	102 502

I. Beruházás kiadásainak részletezése							
Megnevezés	kezdés éve	befejezés éve	teljes bekerülési költség	Beruházás, felújítás teljes bekerülési költségéből		Beruházás, felújítás forrásai	
				Előző években felhasznált összeg	2015. év	2015. év	
						felhalmozási forrás	Önkormányzati saját bevétel
A természettudományos oktatás fejlesztése a Varga Katalin Gimnáziumban	2013.	2015.	325 363	222 861	102 502	27 678	74 824

Beruházás, felújítás kiadása	102 502
-------------------------------------	----------------

2. A tervezési alapegység jellemző adatai												
Megnevezés	2015. évi teljesítés											
	Naturális adatok						egységár			összeg		
							nettó	áfa	összesen	nettó	áfa	összesen
Eszközbeszerzés									27 579	7 446	35 025	
Tűzjelző rendszer									181	49	230	
Projektlebonnyolítás									50 953	13 757	64 710	
Bér és járulékok									251		251	
Könyvvizsgálat									1 800	486	2 286	
Összesen:					xxx				80 764	21 738	102 502	

III. A tervezési alapegység ellátásához kapcsolódó feladatok szöveges indoklása	A projekt fizikai és pénzügyi zárása megtörtént 2015-ben. A projekt lebonyolítására létrejött keret megállapodás szerinti kiadások (projekt és szakmai monitoring szolgáltatás, pénzügyi vezetés, rendezvények szervezése, nyilvánosság biztosítása, digitális labornapló kidolgozása, infokommunikációs akadálymentesítés, kísérletek digitalizálása, szövegszerkesztés, nyomdai szolgáltatások, archiválás), valamint projektmenedzsment díj kifizetése történt meg.
--	--

Tervezési-gazdálkodási adatlap
Szolnok Megyei Jogú Város Önkormányzata kiadási adatlap

adatok ezer Ft-ban

I. A feladat jellemzői			
1. A tervezési alapegység megnevezése:	Természettudományi ismeretek oktatása korszerű eszközökkel és módszerekkel a Szolnoki Műszaki Szakközép- és Szakiskolában		
2. A tervezési alapegység azonosító száma	080726		
3. A tervezési alapegység jellege:	Önként vállalt		
- kötelező / önként vállalt feladat			
4. Költségvetési szakfeladat száma és megnevezése	853000	412000	Lakó- és nem lakóépület felújítása
5. Szakfeladathoz rendelt mutatók számok:	leírása	naturália	mennyisége
- feladatmutató	természettudományos labor kialakítása	db	1
- teljesítménymutató			
- eredményességi mutató			
- kapacitásmutató			
6. Feladatellátáshoz kapcsolódó jogszabályok: (állami szabályozás)			
- törvény			
- rendelet			
- egyéb			
7. Feladatellátáshoz kapcsolódó jogszabályok: (Önkormányzati szabályozás, előírások):			
- rendelet			
- határozat	12/2013. (I.31.) számú közgyűlési határozat		

II. A tervezési alapegység költségvetése, jellemző adatai			
Megnevezés	2015. évi eredeti előirányzat	2015. évi módosított előirányzat	2015. évi teljesítés
Kiadás	93 497	93 497	92 682
Kiadás összesen:	93 497	93 497	92 682

1. Beruházás kiadásainak részletezése							
Megnevezés	kezdés éve	befejezés éve	teljes bekerülési költség	Beruházás, felújítás teljes bekerülési költségéből		Beruházás, felújítás forrásai	
				Előző években felhasznált összeg	2015. év	2015. év	
						felhalmozási forrás	Önkormányzati saját bevétel
Természettudományi ismeretek oktatása korszerű eszközökkel és módszerekkel a Szolnoki Műszaki Szakközép- és Szakiskolában	2013.	2015.	306 650	213 968	92 682	26 042	66 640

Beruházás, felújítás kiadása	92 682
-------------------------------------	---------------

2. A tervezési alapegység jellemző adatai											
Megnevezés	2015. évi teljesítés										
	Naturális adatok						egységár			összeg	
							nettó	áfa	összesen	nettó	áfa
Eszközbeszerezés									29 766	8 037	37 803
Tetőter gazellátás kialakítás									1 028	278	1 306
Projektlebonyolítás									39 829	10 754	50 583
Bér és járulék									704		704
Könyvvizsgálat									1 800	486	2 286
Összesen:					xxx				73 127	19 555	92 682

III. A tervezési alapegység ellátásához kapcsolódó feladatok szöveges indoklása

A projekt fizikai és pénzügyi zárása megtörtént 2015-ben. A projekt lebonyolítására létrejött keret megállapodás szerinti kiadások (szakmai monitoring szolgáltatás, pénzügyi vezetés, rendezvények szervezése, nyilvánosság biztosítása, digitális labornapló kidolgozása, infokommunikációs akadálymentesítés, kísérletek digitalizálása, szövegszerkesztés, nyomdai szolgáltatások, archiválás), a laborszakok, a kiegészítő IKT eszközök és mobil bútorok költségeinek, könyvvizsgálat, továbbá a projektmenedzsment és projektasszisztens díjának kifizetése történt meg.

Tervezési-gazdálkodási adatlap
Szolnok Megyei Jogú Város Önkormányzata kiadási adatlap

adatok ezer Ft-ban

I. A feladat jellemzői			
1. A tervezési alapegység megnevezése:	Önkormányzati tulajdonú belterületi utak fejlesztése		
2. A tervezési alapegység azonosító száma	080603		
3. A tervezési alapegység jellege:	Önként vállalt		
- kötelező / önként vállalt feladat			
4. Költségvetési szakfeladat száma és megnevezése	421100 Út, autópálya építése		
5. Szakfeladathoz rendelt mutató számok:	leírása	naturália	mennyisége
- feladatmutató			
- teljesítménymutató	Útfelújítás	km	3,1
- eredményességi mutató			
- kapacitásmutató			
6. Feladatellátáshoz kapcsolódó jogszabályok: (állami szabályozás)			
- törvény			
- rendelet			
- egyéb			
7. Feladatellátáshoz kapcsolódó jogszabályok: (Önkormányzati szabályozás, előírások):			
- rendelet			
- határozat	42/2012. (II.23.), Z-65/2011. (XII.15.), 17/2012. (I.26.), 271/2013. (XI.28.), 14/2014. (I.30.) számú közgyűlési határozat		

II. A tervezési alapegység költségvetése, jellemző adatai			
Megnevezés	2015. évi eredeti előirányzat	2015. évi módosított előirányzat	2015. évi teljesítés
Kiadás	224 817	224 817	224 618
Kiadás összesen:	224 817	224 817	224 618

1. Beruházás kiadásainak részletezése							
Megnevezés	kezdés éve	befejezés éve	teljes bekerülési költség	Beruházás, felújítás teljes bekerülési költségéből		Beruházás, felújítás forrásai	
				Előző években felhasznált összeg	2015. év	2015. év	
						felhalmozási forrás	Önkormányzati saját bevétel
Önkormányzati tulajdonú belterületi utak fejlesztése	2013.	2015.	468 049	243 631	224 618	197 532	27 086

Beruházás, felújítás kiadása	224 618							
2. A tervezési alapegység jellemző adatai								
Megnevezés	2015. évi teljesítés							
	Naturális adatok			egységár				
				nettó	áfa	összesen		
Kivitelezés						162 098	43 766	205 864
Műszaki ellenőrzés						2 835	765	3 600
Projektbonyolítás						10 532	2 844	13 376
Könyvvizsgálat						1 400	378	1 778
Összesen:			xxx			176 865	47 753	224 618

III. A tervezési alapegység ellátásához kapcsolódó feladatok szöveges indoklása	A projekt fizikailag és pénzügyileg is lezárult. 2015. december 31-ig 197.532 ezer Ft támogatás folyósítására került sor.
--	---

Tervezési-gazdálkodási adatlap
Szolnok Megyei Jogú Város Önkormányzata kiadási adatlap

adatok ezer Ft-ban

I. A feladat jellemzői			
1. A tervezési alapegység megnevezése:	Szolnok, Móra Ferenc úti rendelő felújítása		
2. A tervezési alapegység azonosító száma	080712		
3. A tervezési alapegység jellege: - kötelező / önként vállalt feladat	Önként vállalt		
4. Költségvetési szakfeladat száma és megnevezése	412000 Lakó, és nemlakó épület építése		
5. Szakfeladathoz rendelt mutató számok:	leírása	naturália	mennyisége
- feladatmutató			
- teljesítménymutató	felújítás	m ²	156,06
- eredményességi mutató			
- kapacitásmutató			
6. Feladatellátáshoz kapcsolódó jogszabályok: (állami szabályozás)			
- törvény			
- rendelet			
- egyéb			
7. Feladatellátáshoz kapcsolódó jogszabályok: (Önkormányzati szabályozás, előírások):			
- rendelet			
- határozat	265/2012. (XI.29.), 12/2014. (I.30.) számú közgyűlési határozat		

II. A tervezési alapegység költségvetése, jellemző adatai			
Megnevezés	2015. évi eredeti előirányzat	2015. évi módosított előirányzat	2015. évi teljesítés
Kiadás	1 734	1 734	1 688
Kiadás összesen:	1 734	1 734	1 688

I. Beruházás kiadásainak részletezése							
Megnevezés	kezdés éve	befejezés éve	teljes bekerülési költség	Beruházás, felújítás teljes bekerülési költségéből		Beruházás, felújítás forrásai	
				Előző években felhasznált összeg	2015. év	2015. év	
						felhalmozási forrás	Önkormányzati saját bevétel
Szolnok, Móra Ferenc úti rendelő felújítása	2013.	2015.	59 954	58 266	1 688	1 688	

Beruházás, felújítás kiadása	1 688
-------------------------------------	--------------

2. A tervezési alapegység jellemző adatai											
Megnevezés	2015. évi teljesítés										
	Naturális adatok						egységár			összeg	
							nettó	áfa	összesen	nettó	áfa
Eszközbeszerzés									897	242	1 139
Projektmenedzsment									202	55	257
Könyvvizsgálat									230	62	292
Összesen:					xxx				1 329	359	1 688

III. A tervezési alapegység ellátásához kapcsolódó feladatok szöveges indoklása	A projekt keretében a rendelő épületének felújítása a vállalkozási szerződésnek megfelelően 2015. évben befejeződött, a műszaki átadás-átvétel és ezzel a projekt fizikai zárása megtörtént. A Közreműködő Szervezet 3.349 ezer Ft támogatás folyósításáról intézkedett.
--	--

Tervezési-gazdálkodási adatlap
Szolnok Megyei Jogú Város Önkormányzata kiadási adatlap

adatok ezer Ft-ban

I. A feladat jellemzői												
1. A tervezési alapegység megnevezése:				A közvilágítás energiatakarékos átalakítása Szolnokon a Belváros, Déli ipartelep, Megyesi telep, Pletykafalu, Tallinn és a Vegyiművek Lakótelep városrészekben								
2. A tervezési alapegység azonosító száma				081805								
3. A tervezési alapegység jellege:				Önként vállalt								
- kötelező / önként vállalt feladat												
4. Költségvetési szakfeladat száma és megnevezése												
5. Szakfeladathoz rendelt mutató számok:				leírása			naturália			mennyisége		
- feladatmutató				lámpatestek cseréje, felújítása			db			2 667		
- teljesítménymutató												
- eredményességi mutató												
- kapacitásmutató												
6. Feladatellátáshoz kapcsolódó jogszabályok: (állami szabályozás)												
- törvény												
- rendelet												
- egyéb												
7. Feladatellátáshoz kapcsolódó jogszabályok: (Önkormányzati szabályozás, előírások):												
- rendelet												
- határozat				28/2013. (II.08.), 48/2013. (II.28.), 146/2013. (V.30.), 272/2013. (XI.28.), 20/2014. (I.30.) számú közgyűlési határozat								
II. A tervezési alapegység költségvetése, jellemző adatai												
Megnevezés		2015. évi eredeti előirányzat			2015. évi módosított előirányzat			2015. évi teljesítés				
Kiadás		579 956			579 956			576 928				
Kiadás összesen:		579 956			579 956			576 928				
1. Beruházás kiadásainak részletezése												
Megnevezés	kezdés éve	befejezés éve	teljes bekerülési költség	Beruházás, felújítás teljes bekerülési költségéből		Beruházás, felújítás forrásai						
				Előző években felhasznált összeg	2015. év	2015. év						
						felhalmozási forrás	Önkormányzati saját bevétel					
A közvilágítás energiatakarékos átalakítása Szolnokon a Belváros, Déli ipartelep, Megyesi telep, Pletykafalu, Tallinn és a Vegyiművek Lakótelep városrészekben	2013.	2016.	586 352	7 713	576 928	565 375	11 553					
Beruházás, felújítás kiadása		576 928										
2. A tervezési alapegység jellemző adatai												
Megnevezés	2015. évi teljesítés											
	Naturális adatok						egységár			összeg		
						nettó	áfa	összesen	nettó	áfa	összesen	
Kivitelezés									438 877	118 497	557 374	
Projektkezelés									14 218	3 839	18 057	
Könyvvizsgálat									1 179	318	1 497	
Összesen:					xxx				454 274	122 654	576 928	
III. A tervezési alapegység ellátásához kapcsolódó feladatok szöveges indoklása												
A projekt megvalósítása során a kivitelezési munkálatok befejeződtek. A projekt fizikai zárása 2015. november 30-án megtörtént. A beszámolási időszakban a következő kifizetésekre került sor: közbeszerzési feladatok lebonyolítása, a tájékoztatás és nyilvánosság, valamint könyvvizsgálat időarányos költsége, műszaki ellenőrzés, tervezés és kivitelezés díja. 2015. december 31-ig 565.375 ezer Ft támogatás folyósítására került sor.												

Tervezési-gazdálkodási adatlap
Szolnok Megyei Jogú Város Önkormányzata kiadási adatlap

adatok ezer Ft-ban

I. A feladat jellemzői			
1. A tervezési alapegység megnevezése:	A közvilágítás energiatakarékos átalakítása Szolnokon a Belváros Északi, és Déli részén, a Széchenyi városrészben, illetve a Tiszaliget, és az Üdülőterület környékén		
2. A tervezési alapegység azonosító száma	081806		
3. A tervezési alapegység jellege:	Önként vállalt		
- kötelező / önként vállalt feladat			
4. Költségvetési szakfeladat száma és megnevezése			
5. Szakfeladathoz rendelt mutató számok:	leírása	naturália	mennyisége
- feladatmutató			
- teljesítménymutató	lámpatestek cseréje, felújítása	db	2 759
- eredményességi mutató			
- kapacitásmutató			
6. Feladatellátáshoz kapcsolódó jogszabályok: (állami szabályozás)			
- törvény			
- rendelet			
- egyéb			
7. Feladatellátáshoz kapcsolódó jogszabályok: (Önkormányzati szabályozás, előírások):			
- rendelet			
- határozat	27/2013. (II.08.), 48/2013. (II.28.), 147/2013. (V.30.), 273/2013. (XI.28.), 20/2014. (I.30.) számú közgyűlési határozat		

II. A tervezési alapegység költségvetése, jellemző adatai			
Megnevezés	2015. évi eredeti előirányzat	2015. évi módosított előirányzat	2015. évi teljesítés
Kiadás	578 700	578 700	574 951
Kiadás összesen:	578 700	578 700	574 951

1. Beruházás kiadásainak részletezése							
Megnevezés	kezdés éve	befejezés éve	teljes bekerülési költség	Beruházás, felújítás teljes bekerülési költségéből		Beruházás, felújítás forrásai	
				Előző években felhasznált összeg	2015. év	2015. év	
						felhalmozási forrás	Önkormányzati saját bevétel
A közvilágítás energiatakarékos átalakítása Szolnokon a Belváros Északi, és Déli részén, a Széchenyi városrészben, illetve a Tiszaliget, és az Üdülőterület környékén	2013.	2016.	585 854	7 705	574 951	564 909	10 042

Beruházás, felújítás kiadása	574 951
-------------------------------------	----------------

2. A tervezési alapegység jellemző adatai											
Megnevezés	2015. évi teljesítés										
	Naturális adatok						egységár			összeg	
							nettó	áfa	összesen	nettó	áfa
Kivitelezés									438 510	118 398	556 908
Projektlebonyolítás									14 207	3 836	18 043
Összesen:					xxx				452 717	122 234	574 951

III. A tervezési alapegység ellátásához kapcsolódó feladatok szöveges indoklása	A projekt megvalósítása során a kivitelezési munkálatok befejeződtek. A projekt fizikai zárása 2015. november 30-án megtörtént. A beszámolási időszakban a következő kifizetésekre került sor: közbeszerzési feladatok lebonyolítása, a tájékoztatás és nyilvánosság, valamint könyvvizsgálat időarányos költsége, műszaki ellenőrzés, tervezés és kivitelezés díja. 2015. december 31-ig 564 909 ezer Ft támogatás folyósítására került sor.
--	---

Tervezési-gazdálkodási adatlap
Szolnok Megyei Jogú Város Önkormányzata kiadási adatlap

adatok ezer Ft-ban

I. A feladat jellemzői												
1. A tervezési alapegység megnevezése:			Olimpiai válogatott és utánpótlás válogatott edzés-központ fejlesztése									
2. A tervezési alapegység azonosító száma			083708									
3. A tervezési alapegység jellege:			Önként vállalt									
- kötelező / önként vállalt feladat												
4. Költségvetési szakfeladat száma és megnevezése			412000 Lakó, és nemlakó épület építése									
5. Szakfeladathoz rendelt mutató számok:			leírása	naturália					mennyisége			
- feladatmutató												
- teljesítménymutató			új szállóépület és hajótároló	m ²					703			
- eredményességi mutató												
- kapacitásmutató												
6. Feladatellátáshoz kapcsolódó jogszabályok: (állami szabályozás)												
- törvény												
- rendelet												
- egyéb												
7. Feladatellátáshoz kapcsolódó jogszabályok: (Önkormányzati szabályozás, előírások):												
- rendelet												
- határozat			299/2013. (XII.19.) számú közgyűlési határozat									
II. A tervezési alapegység költségvetése, jellemző adatai												
Megnevezés			2015. évi eredeti előirányzat			2015. évi módosított előirányzat			2015. évi teljesítés			
Kiadás			148 512			148 512			148 250			
Kiadás összesen:			148 512			148 512			148 250			
1. Beruházás kiadásainak részletezése												
Megnevezés	kezdés éve	befejezés éve	teljes bekerülési költség	Beruházás, felújítás teljes bekerülési költségéből		Beruházás, felújítás forrásai						
				Előző években felhasznált összeg	2015. év	2015. év						
						felhalmozási forrás	Önkormányzati saját bevétel					
Olimpiai válogatott és utánpótlás válogatott edzés-központ fejlesztése	2014.	2015.	180 023	31 773	148 250	94 215	54 035					
Beruházás, felújítás kiadása			148 250									
2. A tervezési alapegység jellemző adatai												
Megnevezés	2015. évi teljesítés						összeg					
	Naturális adatok						egységár					
							nettó	áfa	összesen	nettó	áfa	összesen
Kivitelezés										109 429	29 546	138 975
Eszközbeszerzés										5 964	1 610	7 574
Hatósági díjak										9		9
Projektmenedzsment										1 332	360	1 692
Összesen:										116 734	31 516	148 250
III. A tervezési alapegység ellátásához kapcsolódó feladatok szöveges indoklása			xxx									
			A projekt fizikailag és pénzügyileg is lezárult. A beszámolási időszakban 94.215 ezer Ft támogatás folyósítására került sor.									

Tervezési-gazdálkodási adatlap
Szolnok Megyei Jogú Város Önkormányzata kiadási adatlap

adatok ezer Ft-ban

I. A feladat jellemzői											
1. A tervezési alapegység megnevezése:			Iparosított technológiával épült lakóépületek korszerűsítése								
2. A tervezési alapegység azonosító száma			081002								
3. A tervezési alapegység jellege:			Önként vállalt								
- kötelező / önként vállalt feladat											
4. Költségvetési szakfeladat száma és megnevezése			412000 Lakó, és nemlakó épület felújítás								
5. Szakfeladathoz rendelt mutató számok:			leírása	naturália					mennyisége		
- feladatmutató			felújítás	db					51		
- teljesítménymutató											
- eredményességi mutató											
- kapacitásmutató											
6. Feladatellátáshoz kapcsolódó jogszabályok: (állami szabályozás)											
- törvény											
- rendelet											
- egyéb											
7. Feladatellátáshoz kapcsolódó jogszabályok: (Önkormányzati szabályozás, előírások):											
- rendelet											
- határozat			236/2009. (IX.3.), 286/2008. (IX.3.), 251/2009. (IX.24.), 29/2010. (I.28.), 239/2010. (IX.23.), 28/2011. (I.26.), 24/2012. (I.26.), 21/2013. (I.31.), 226/2013. (IX.26.) számú közgyűlési határozat								
II. A tervezési alapegység költségvetése, jellemző adatai											
Megnevezés			2015. évi eredeti előirányzat			2015. évi módosított előirányzat			2015. évi teljesítés		
Kiadás			115 321			115 321			107 901		
Kiadás összesen:			115 321			115 321			107 901		
I. Beruházás kiadásainak részletezése											
Megnevezés	kezdés éve	befejezés éve	teljes bekerülési költség	Beruházás, felújítás teljes bekerülési költségéből		Beruházás, felújítás forrásai					
				Előző években felhasznált összeg	2015. év	2015. év					
						felhalmozási forrás	Önkormányzati saját bevétel				
Iparosított technológiával épült lakóépületek korszerűsítése	2009.	2022.	1 143 151	498 138	107 901		107 901				
Beruházás, felújítás kiadása											
			107 901								
2. A tervezési alapegység jellemző adatai											
Megnevezés	2015. évi teljesítés										
	Naturális adatok						egységár			összeg	
						nettó	áfa	összesen	nettó	áfa	összesen
Tőke törlesztés									91 238		91 238
Kamat fizetés									16 663		16 663
Összesen:					xxx				107 901		107 901
III. A tervezési alapegység ellátásához kapcsolódó feladatok szöveges indoklása											
A 2008. és 2009. évi Iparosított technológiával épült lakóépületek korszerűsítésével kapcsolatos kamat és tőketörlesztések 2015. évben az esedékességkor megfizetésre kerültek.											

Tervezési-gazdálkodási adatlap
Szolnok Megyei Jogú Város Önkormányzata kiadási adatlap

adatok ezer Ft-ban

I. A feladat jellemzői			
1. A tervezési alapegység megnevezése:	Szervezetfejlesztés Szolnokon		
2. A tervezési alapegység azonosító száma	082203		
3. A tervezési alapegység jellege:	Önként vállalt		
- kötelező / önként vállalt feladat			
4. Költségvetési szakfeladat száma és megnevezése			
5. Szakfeladathoz rendelt mutató számok:	leírása	naturália	mennyisége
- feladatmutató			
- teljesítménymutató	Polgármesteri Hivatal szervezetének fejlesztése	db	1
- eredményességi mutató			
- kapacitásmutató			
6. Feladatellátáshoz kapcsolódó jogszabályok: (állami szabályozás)			
- törvény			
- rendelet			
- egyéb			
7. Feladatellátáshoz kapcsolódó jogszabályok: (Önkormányzati szabályozás, előírások)			
- rendelet			
- határozat	187/2013. (VI.27.), 274/2013. (XI.28.) számú közgyűlési határozat		

II. A tervezési alapegység költségvetése, jellemző adatai			
Megnevezés	2015. évi eredeti előirányzat	2015. évi módosított előirányzat	2015. évi teljesítés
Kiadás	29 149	29 149	19 929
Kiadás összesen:	29 149	29 149	19 929

1. Beruházás kiadásainak részletezése							
Megnevezés	kezdés éve	befejezés éve	teljes bekerülési költség	Beruházás, felújítás teljes bekerülési költségéből		Beruházás, felújítás forrásai	
				Előző években felhasznált összeg	2015. év	2015. év	
						felhalmozási forrás	Önkormányzati saját bevétel
Szervezetfejlesztés Szolnokon	2013.	2015.	39 875	19 946	19 929	19 929	

Beruházás, felújítás kiadása	19 929
-------------------------------------	---------------

2. A tervezési alapegység jellemző adatai												
Megnevezés	2015. évi teljesítés											
	Naturális adatok						egységár			összeg		
							nettó	áfa	összesen	nettó	áfa	összesen
Szakmai szolgáltatások végzése									15 202	4 105	19 307	
Nyilvánosság									490	132	622	
Összesen:					xxx				15 692	4 237	19 929	

III. A tervezési alapegység ellátásához kapcsolódó feladatok szöveges indoklása	A projekt fizikai befejezése megtörtént, pénzügyi zárása folyamatban van. 2015. évben 23.533 ezer Ft támogatás folyósítására került sor.
--	--

Tervezési-gazdálkodási adatlap
Szolnok Megyei Jogú Város Önkormányzata kiadási adatlap

adatok ezer Ft-ban

I. A feladat jellemzői			
1. A tervezési alapegység megnevezése:	Projekt feladatok ellátása		
2. A tervezési alapegység azonosító száma	083302		
3. A tervezési alapegység jellege:	Önként vállalt		
- kötelező / önként vállalt feladat			
4. Költségvetési szakfeladat száma és megnevezése			
5. Szakfeladathoz rendelt mutató számok:	leírása	naturália	mennyisége
- feladatmutató			
- teljesítménymutató			
- eredményességi mutató			
- kapacitásmutató			
6. Feladatellátáshoz kapcsolódó jogszabályok: (állami szabályozás)			
- törvény			
- rendelet			
- egyéb			
7. Feladatellátáshoz kapcsolódó jogszabályok: (Önkormányzati szabályozás, előírások):			
- rendelet			
- határozat			

II. A tervezési alapegység költségvetése, jellemző adatai			
Megnevezés	2015. évi eredeti előirányzat	2015. évi módosított előirányzat	2015. évi teljesítés
Kiadás	72 355	122 221	88 015
Kiadás összesen:	72 355	122 221	88 015

1. Beruházás kiadásainak részletezése							
Megnevezés	kezdés éve	befejezés éve	teljes bekerülési költség	Beruházás, felújítás teljes bekerülési költségéből		Beruházás, felújítás forrásai	
				Előző években felhasznált összeg	2015. év	2015. év	
						felhalmozási forrás	Önkormányzati saját bevétel
Projekt feladatok ellátása	2014.	2015.			88 015		88 015

Beruházás, felújítás kiadása	88 015
-------------------------------------	---------------

2. A tervezési alapegység jellemző adatai												
Megnevezés	2015. évi teljesítés											
	Naturális adatok						egységár			összeg		
							nettó	áfa	összesen	nettó	áfa	összesen
Tanulmányok, pályázatok előkészítése, pályázatírás									12 204	3 295	15 499	
Projektmenedzsment									57 099	15 417	72 516	
Összesen:					xxx				69 303	18 712	88 015	

III. A tervezési alapegység ellátásához kapcsolódó feladatok szöveges indoklása	A kiadások az Önkormányzat által megvalósítani tervezett feladatok előzetes vizsgálatával, források felméréseivel, támogatás igénylési lehetőségek felkutatásával, pályázatfigyeléssel, a pályázatok szakmai és műszaki előkészítésével, megírásával kapcsolatban felmerülő költségeket tartalmazzák, továbbá egyes fejlesztések esetében projektmenedzseri feladatokat, adatszolgáltatási illetve jelentéstételi tennivalók ellátását keretszerződés szerint.
--	--

Tervezési-gazdálkodási adatlap
Szolnok Megyei Jogú Város Önkormányzata kiadási adatlap

adatok ezer Ft-ban

I. A feladat jellemzői			
1. A tervezési alapegység megnevezése:	Jósika úti bölcsőde felújítása		
2. A tervezési alapegység azonosító száma	080727		
3. A tervezési alapegység jellege:	Önként vállalt		
- kötelező / önként vállalt feladat			
4. Költségvetési szakfeladat száma és megnevezése	412000 Lakó, és nemlakó épület építése		
5. Szakfeladathoz rendelt mutató számok:	leírása	naturália	mennyisége
- feladatmutató	felújítás	db	1
- teljesítménymutató			
- eredményességi mutató			
- kapacitásmutató			
6. Feladatellátáshoz kapcsolódó jogszabályok: (állami szabályozás)			
- törvény			
- rendelet			
- egyéb			
7. Feladatellátáshoz kapcsolódó jogszabályok: (Önkormányzati szabályozás, előírások):			
- rendelet			
- határozat	38/2004. (II.27.), 69/2014. (III.27.) számú közgyűlési határozat		

II. A tervezési alapegység költségvetése, jellemző adatai			
Megnevezés	2015. évi eredeti előirányzat	2015. évi módosított előirányzat	2015. évi teljesítés
Kiadás	91	91	91
Kiadás összesen:	91	91	91

1. Beruházás kiadásainak részletezése							
Megnevezés	kezdés éve	befejezés éve	teljes bekerülési költség	Beruházás, felújítás teljes bekerülési költségéből		Beruházás, felújítás forrásai	
				Előző években felhasznált összeg	2015. év	2015. év	
						felhalmozási forrás	Önkormányzati saját bevétel
Jósika úti bölcsőde felújítása	2014.	2014.	42 160	42 069	91		91

Beruházás, felújítás kiadása	91
-------------------------------------	-----------

2. A tervezési alapegység jellemző adatai												
Megnevezés	2015. évi teljesítés											
	Naturális adatok						egységár			összeg		
							nettó	áfa	összesen	nettó	áfa	összesen
Projektmenedzsment									72	19	91	
Összesen:					xxx				72	19	91	

III. A tervezési alapegység ellátásához kapcsolódó feladatok szöveges indoklása	A kiadás a beruházás befejezéséhez kapcsolódó, 2015. évre áthúzódó projektmenedzseri díjat tartalmazza.
--	---

Tervezési-gazdálkodási adatlap
Szolnok Megyei Jogú Város Önkormányzata kiadási adatlap

adatok ezer Ft-ban

I. A feladat jellemzői			
1. A tervezési alapegység megnevezése:	Térfigyelő kamerarendszer kiépítése		
2. A tervezési alapegység azonosító száma	081908		
3. A tervezési alapegység jellege: - kötelező / önként vállalt feladat	Önként vállalt		
4. Költségvetési szakfeladat száma és megnevezése			
5. Szakfeladathoz rendelt mutató számok:	leírása	naturália	mennyisége
- feladatmutató			
- teljesítménymutató	térfigyelő kamera	db	22
- eredményességi mutató			
- kapacitásmutató			
6. Feladatellátáshoz kapcsolódó jogszabályok: (állami szabályozás)			
- törvény			
- rendelet			
- egyéb			
7. Feladatellátáshoz kapcsolódó jogszabályok: (Önkormányzati szabályozás, előírások)			
- rendelet			
- határozat	97/2014. (IV.24.), 273/2014. (XII.18.) számú közgyűlési határozat		

II. A tervezési alapegység költségvetése, jellemző adatai			
Megnevezés	2015. évi eredeti előirányzat	2015. évi módosított előirányzat	2015. évi teljesítés
Kiadás	46 349	46 349	45 391
Kiadás összesen:	46 349	46 349	45 391

I. Beruházás kiadásainak részletezése							
Megnevezés	kezdés éve	befejezés éve	teljes bekerülési költség	Beruházás, felújítás teljes bekerülési költségéből		Beruházás, felújítás forrásai	
				Előző években felhasznált összeg	2015. év	2015. év	
						felhalmozási forrás	Önkormányzati saját bevétel
Térfigyelő kamerarendszer kiépítése	2014.	2015.	45 891	500	45 391		45 391

Beruházás, felújítás kiadása	45 391
-------------------------------------	---------------

2. A tervezési alapegység jellemző adatai												
Megnevezés	2015. évi teljesítés											
	Naturális adatok						egységár			összeg		
						nettó	áfa	összesen	nettó	áfa	összesen	
Városi térfigyelő kamerarendszer tervezése és telepítése									35 741	9 650	45 391	
Összesen:					xxx				35 741	9 650	45 391	

III. A tervezési alapegység ellátásához kapcsolódó feladatok szöveges indoklása	A feladat fizikai megvalósítása 2015-ben megtörtént, a kivitelező számlája 45.391 ezer Ft összegben kiegyenlítésre került.
--	--

Tervezési-gazdálkodási adatlap
Szolnok Megyei Jogú Város Önkormányzata kiadási adatlap

adatok ezer Ft-ban

I. A feladat jellemzői			
1. A tervezési alapegység megnevezése:	Művésztelep régi épület északnyugati falának megerősítése		
2. A tervezési alapegység azonosító száma	0854		
3. A tervezési alapegység jellege:	Önként vállalt		
- kötelező / önként vállalt feladat			
4. Költségvetési szakfeladat száma és megnevezése	412000	Lakó, és nemlakó épület építése	
5. Szakfeladathoz rendelt mutató számok:	leírása	naturália	mennyisége
- feladatmutató	felújítás	db	1
- teljesítménymutató			
- eredményességi mutató			
- kapacitásmutató			
6. Feladatellátáshoz kapcsolódó jogszabályok: (állami szabályozás)			
- törvény			
- rendelet			
- egyéb			
7. Feladatellátáshoz kapcsolódó jogszabályok: (Önkormányzati szabályozás, előírások):			
- rendelet			
- határozat			

II. A tervezési alapegység költségvetése, jellemző adatai			
Megnevezés	2015. évi eredeti előirányzat	2015. évi módosított előirányzat	2015. évi teljesítés
Kiadás	8 023	8 023	8 023
Kiadás összesen:	8 023	8 023	8 023

1. Beruházás kiadásainak részletezése							
Megnevezés	kezdés éve	befejezés éve	teljes bekerülési költség	Beruházás, felújítás teljes bekerülési költségéből		Beruházás, felújítás forrásai	
				Előző években felhasznált összeg	2015. év	2015. év	
						felhalmozási forrás	Önkormányzati saját bevétel
Művésztelep régi épület északnyugati falának megerősítése	2014.	2015.	8 023		8 023		8 023

Beruházás, felújítás kiadása	8 023
-------------------------------------	--------------

2. A tervezési alapegység jellemző adatai											
Megnevezés	2015. évi teljesítés										
	Naturális adatok						egységár			összeg	
							nettó	áfa	összesen	nettó	áfa
Művésztelep épületeinek alap megerősítése									6 317	1 706	8 023
Összesen:					xxx				6 317	1 706	8 023

III. A tervezési alapegység ellátásához kapcsolódó feladatok szöveges indoklása	A kiadás a megerősítési munkák költségét tartalmazza, amely 2014-ben megtörtént, de pénzügyi rendezése 2015. évre húzódott át.
--	--

Tervezési-gazdálkodási adatlap
Szolnok Megyei Jogú Város Önkormányzata kiadási adatlap

adatok ezer Ft-ban

I. A feladat jellemzői												
1. A tervezési alapegység megnevezése:				Szolnok labdarúgó sportlétesítmény fejlesztése								
2. A tervezési alapegység azonosító száma												
3. A tervezési alapegység jellege:				Önként vállalt								
- kötelező / önként vállalt feladat												
4. Költségvetési szakfeladat száma és megnevezése				412000 Lakó, és nemlakó épület építése								
5. Szakfeladathoz rendelt mutató számok:				leírása		naturálja		mennyisége				
- feladatmutató				kivitelezés		db		1				
- teljesítménymutató												
- eredményességi mutató												
- kapacitásmutató												
6. Feladatellátáshoz kapcsolódó jogszabályok: (állami szabályozás)												
- törvény												
- rendelet												
- egyéb												
7. Feladatellátáshoz kapcsolódó jogszabályok: (Önkormányzati szabályozás, előírások):												
- rendelet												
- határozat				16/2014. (I.30) számú közgyűlési határozat								
II. A tervezési alapegység költségvetése, jellemző adatai												
Megnevezés		2015. évi eredeti előirányzat			2015. évi módosított előirányzat			2015. évi teljesítés				
Kiadás		494 839			494 839			494 978				
Kiadás összesen:		494 839			494 839			494 978				
1. Beruházás kiadásainak részletezése												
Megnevezés		kezdés éve	befejezés éve	teljes bekerülési költség	Beruházás, felújítás teljes bekerülési költségéből		Beruházás, felújítás forrásai					
					Előző években felhasznált összeg	2015. év	2015. év					
							felhalmozási forrás	Önkormányzati saját bevétel				
Szolnok labdarúgó sportlétesítmény fejlesztése		2014.	2015.	513 254	18 276	494 978		494 978				
Beruházás, felújítás kiadása		494 978										
2. A tervezési alapegység jellemző adatai												
Megnevezés		Naturális adatok					2015. évi teljesítés					
							egységár					
							nettó	áfa	összesen	nettó	áfa	összesen
Kivitelezés									375 344	101 343	476 687	
Lebonyolítói és műszaki ellenőri feladatok									10 635	2 871	13 506	
Adminisztrációs feladatok									1 195	318	1 513	
Eszközbeszerzés									1 476	399	1 875	
Könyvvizsgálat									1 100	297	1 397	
Összesen:		xxx								389 750	105 228	494 978
III. A tervezési alapegység ellátásához kapcsolódó feladatok szöveges indoklása		A Tiszaligeti stadionfejlesztés keretében jelen projektben az északi és a keleti lelátók építése valósult meg. 2015. évben a projekt befejeződött, 494.978 ezer Ft kiadás teljesült, amely a kivitelezésen túl tartalmazza a lebonyolító, a műszaki ellenőr és a könyvvizsgáló díjait, használatbavételi engedélyezéshez kapcsolódó hatósági díjat, valamint tükrök, kerítéselemek és egyéb eszközök költségét. A projekt záró kifizetési kérelmének elfogadása folyamatban van.										

Tervezési-gazdálkodási adatlap
Szolnok Megyei Jogú Város Önkormányzata kiadási adatlap

adatok ezer Ft-ban

I. A feladat jellemzői			
1. A tervezési alapegység megnevezése:	Tanulás és közösségfejlesztés - Komplex humán szolgáltatás hozzáférés biztosítása Szolnokon		
2. A tervezési alapegység azonosító száma	082803		
3. A tervezési alapegység jellege:	Önként vállalt		
- kötelező / önként vállalt feladat			
4. Költségvetési szakfeladat száma és megnevezése			
5. Szakfeladathoz rendelt mutató számok:	leírása	naturália	mennyisége
- feladatmutató	tanulás és közösségfejlesztés	db	1
- teljesítménymutató			
- eredményességi mutató			
- kapacitásmutató			
6. Feladatellátáshoz kapcsolódó jogszabályok: (állami szabályozás)			
- törvény			
- rendelet			
- egyéb			
7. Feladatellátáshoz kapcsolódó jogszabályok: (Önkormányzati szabályozás, előírások)			
- rendelet			
- határozat	181/2012. (VI.28.), 40/2014. (II.27.) számú közgyűlési határozat		

II. A tervezési alapegység költségvetése, jellemző adatai			
Megnevezés	2015. évi eredeti előirányzat	2015. évi módosított előirányzat	2015. évi teljesítés
Kiadás	56 734	56 734	55 905
Kiadás összesen:	56 734	56 734	55 905

I. Beruházás kiadásainak részletezése							
Megnevezés	kezdés éve	befejezés éve	teljes bekerülési költség	Beruházás, felújítás teljes bekerülési költségéből		Beruházás, felújítás forrásai	
				Előző években felhasznált összeg	2015. év	2015. év	
						felhalmozási forrás	Önkormányzati saját bevétel
Tanulás és közösségfejlesztés - Komplex humán szolgáltatás hozzáférés biztosítása Szolnokon	2014.	2016.	60 163	3 312	55 905	17 078	38 827

Beruházás, felújítás kiadása	55 905
-------------------------------------	---------------

2. A tervezési alapegység jellemző adatai											
Megnevezés	2015. évi teljesítés										
	Naturális adatok						egységár			összeg	
							nettó	áfa	összesen	nettó	áfa
Projektmenedzsment									24 378	5 808	30 186
Kivitelezési munkák									17 281	4 921	22 202
Könyvvizsgálat									780	211	991
Műszaki ellenőrzés									315	85	400
Egyéb kiadások (rágcsálóirtás, fénymásoló papír, stb.)									1 676	450	2 126
Összesen:					xxx				44 430	11 475	55 905

III. A tervezési alapegység ellátásához kapcsolódó feladatok szöveges indoklása	A projekt eredményeként elkészült a Csillag Szolgáltató Pont, a kivitelezésével kapcsolatos számlák elszámolásra kerültek. A projekt záró kifizetési kérelme benyújtásra került, melyet a Közreműködő Szervezet jóváhagyott.
--	--

Tervezési-gazdálkodási adatlap
Szolnok Megyei Jogú Város Önkormányzata kiadási adatlap

adatok ezer Ft-ban

I. A feladat jellemzői			
1. A tervezési alapegység megnevezése:	Ravatalozó tetőszerkezet felújítása		
2. A tervezési alapegység azonosító száma			
3. A tervezési alapegység jellege:	Önként vállalt		
- kötelező / önként vállalt feladat			
4. Költségvetési szakfeladat száma és megnevezése			
5. Szakfeladathoz rendelt mutató számok:	leírása	naturália	menyisége
- feladatmutató	tanulás és közösségfejlesztés	db	1
- teljesítménymutató			
- eredményességi mutató			
- kapacitásmutató			
6. Feladatellátáshoz kapcsolódó jogszabályok: (állami szabályozás)			
- törvény			
- rendelet			
- egyéb			
7. Feladatellátáshoz kapcsolódó jogszabályok: (Önkormányzati szabályozás, előírások):			
- rendelet			
- határozat	181/2012. (VI.28.), 40/2014. (II.27.) számú közgyűlési határozat		

II. A tervezési alapegység költségvetése, jellemző adatai			
Megnevezés	2015. évi eredeti előirányzat	2015. évi módosított előirányzat	2015. évi teljesítés
Kiadás	24 990	24 990	24 990
Kiadás összesen:	24 990	24 990	24 990

1. Beruházás kiadásainak részletezése							
Megnevezés	kezdés éve	befejezés éve	teljes bekerülési költség	Beruházás, felújítás teljes bekerülési költségéből		Beruházás, felújítás forrásai	
				Előző években felhasznált összeg	2015. év	2015. év	
						felhalmozási forrás	Önkormányzati saját bevétel
Ravatalozó tetőszerkezet felújítása	2014.	2015.	24 990		24 990		24 990

Beruházás, felújítás kiadása	24 990
-------------------------------------	---------------

2. A tervezési alapegység jellemző adatai											
Megnevezés	2015. évi teljesítés										
	Naturális adatok						egységár			összeg	
							nettó	áfa	összesen	nettó	áfa
Kivitelezési munkák									19 677	5 313	24 990
Összesen:					xxx				19 677	5 313	24 990

III. A tervezési alapegység ellátásához kapcsolódó feladatok szöveges indoklása	A Ravatalozó tetőszerkezetének felújítása 2014. évben megtörtént, a pénzügyi rendezés 2015. évre húzódott át.
--	---

Tervezési-gazdálkodási adatlap
Szolnok Megyei Jogú Város Önkormányzata kiadási adatlap

adatok ezer Ft-ban

I. A feladat jellemzői											
1. A tervezési alapegység megnevezése:			Véső úti sporttelep fejlesztése								
2. A tervezési alapegység azonosító száma											
3. A tervezési alapegység jellege:			Önként vállalt								
- kötelező / önként vállalt feladat											
4. Költségvetési szakfeladat száma és megnevezése											
5. Szakfeladathoz rendelt mutató számok:			leírása			naturália			mennyisége		
- feladatmutató			tanulás és közösségfejlesztés			db			1		
- teljesítménymutató											
- eredményességi mutató											
- kapacitásmutató											
6. Feladatellátáshoz kapcsolódó jogszabályok: (állami szabályozás)											
- törvény											
- rendelet											
- egyéb											
7. Feladatellátáshoz kapcsolódó jogszabályok: (Önkormányzati szabályozás, előírások):											
- rendelet											
- határozat			181/2012. (VI.28.), 40/2014. (II.27.) számú közgyűlési határozat								
II. A tervezési alapegység költségvetése, jellemző adatai											
Megnevezés			2015. évi eredeti előirányzat			2015. évi módosított előirányzat			2015. évi teljesítés		
Kiadás			607 060			670 016					
Kiadás összesen:			607 060			670 016					
1. Beruházás kiadásainak részletezése											
Megnevezés			kezdés éve	befejezés éve	teljes bekerülési költség	Beruházás, felújítás teljes bekerülési költségéből			Beruházás, felújítás forrásai		
						<small>Előző években felhasznált összeg</small>	2015. év		2015. év		
								felhalmozási forrás	Önkormányzati saját bevétel		
Véső úti sporttelep fejlesztése			2015.	2017.	673 016						
Beruházás, felújítás kiadása											
2. A tervezési alapegység jellemző adatai											
Megnevezés			2015. évi teljesítés								
			Naturális adatok						összeg		
									egységár		
									nettó		
									áfa		
									összesen		
									nettó		
									áfa		
									összesen		
Összesen:			xxx								
III. A tervezési alapegység ellátásához kapcsolódó feladatok szöveges indoklása											
A Támogatási szerződés 2015. november 24-én megkötésre került, a szerződés szerinti támogatási előleg megérkezett. A projekt előkészítő munkálatai elkezdődtek, pénzügyi kifizetés nem történt.											

Tervezési-gazdálkodási adatlap
Szolnok Megyei Jogú Város Önkormányzata kiadási adatlap

adatok ezer Ft-ban

I. A feladat jellemzői			
1. A tervezési alapegység megnevezése:	"együtt-es-ély a Szolnoki járás településeinek területi együttműködése az esélyegyenlőség biztosításában"		
2. A tervezési alapegység azonosító száma			
3. A tervezési alapegység jellege:			
- kötelező / önként vállalt feladat	Önként vállalt		
4. Költségvetési szakfeladat száma és megnevezése			
5. Szakfeladathoz rendelt mutató számok:	leírása	naturália	mennyisége
- feladatmutató	tanulás és közösségfejlesztés	db	1
- teljesítménymutató			
- eredményességi mutató			
- kapacitásmutató			
6. Feladatellátáshoz kapcsolódó jogszabályok: (állami szabályozás)			
- törvény			
- rendelet			
- egyéb			
7. Feladatellátáshoz kapcsolódó jogszabályok: (Önkormányzati szabályozás, előírások):			
- rendelet			
- határozat	181/2012. (VI.28.), 40/2014. (II.27.) számú közgyűlési határozat		

II. A tervezési alapegység költségvetése, jellemző adatai			
Megnevezés	2015. évi eredeti előirányzat	2015. évi módosított előirányzat	2015. évi teljesítés
Kiadás		20 849	19 054
Kiadás összesen:		20 849	19 054

1. Beruházás kiadásainak részletezése							
Megnevezés	kezdés éve	befejezés éve	teljes bekerülési költség	Beruházás, felújítás teljes bekerülési költségéből		Beruházás, felújítás forrásai	
				Előző években felhasznált összeg	2015. év	2015. év	
						felhalmozási forrás	Önkormányzati saját bevétel
"együtt-es-ély a Szolnoki járás településeinek területi együttműködése az esélyegyenlőség biztosításában"	2015.	2015.	19 054		19 054	7 214	11 840

Beruházás, felújítás kiadása	19 054
-------------------------------------	---------------

2. A tervezési alapegység jellemző adatai											
Megnevezés	2015. évi teljesítés										
	Naturális adatok						egységár			összeg	
							nettó	áfa	összesen	nettó	áfa
Adatbázisok, tanulmányok, kiadványok készítése, rendezvényszervezési feladatok ellátása									10 623	2 868	13 491
Projektmenedzser, szakmai vezető									2 593		2 593
Szakértői tevékenység									1 940		1 940
Eszközbeszerzés									417	113	530
Képzés									394	106	500
Összesen:					xxx				15 967	3 087	19 054

III. A tervezési alapegység ellátásához kapcsolódó feladatok szöveges indoklása	A projekt fizikai zárása 2015. november 30-án megtörtént. 2015. évben kifizetésre kerültek a szakmai megvalósítók (szakértők, esélyegyenlőségi koordinátor, szakmai vezető, projektmenedzser) megbízási díjai. A vállalkozási szerződésnek megfelelően kiegyenlítésre került összegek: adatbázisok, tanulmányok, kiadványok elkészítése, valamint a rendezvényszervezési feladatok ellátása. A projekt keretében kötött szállítási szerződésnek megfelelően az informatikai eszközök beszerzése megtörtént. 2015. december 31-ig 7.214 ezer Ft támogatás folyósítására került sor.
--	--

Tervezési-gazdálkodási adatlap
Szolnok Megyei Jogú Város Önkormányzata kiadási adatlap

adatok ezer Ft-ban

I. A feladat jellemzői			
1. A tervezési alapegység megnevezése:	Egyéb fejlesztési feladatok		
2. A tervezési alapegység azonosító száma			
3. A tervezési alapegység jellege:	Önként vállalt		
- kötelező / önként vállalt feladat			
4. Költségvetési szakfeladat száma és megnevezése			
5. Szakfeladathoz rendelt mutató számok:	leírása	naturália	mennyisége
- feladatmutató	tanulás és közösségfejlesztés	db	1
- teljesítménymutató			
- eredményességi mutató			
- kapacitásmutató			
6. Feladatellátáshoz kapcsolódó jogszabályok: (állami szabályozás)			
- törvény			
- rendelet			
- egyéb			
7. Feladatellátáshoz kapcsolódó jogszabályok: (Önkormányzati szabályozás, előírások):			
- rendelet			
- határozat	181/2012. (VI.28.), 40/2014. (II.27.) számú közgyűlési határozat		

II. A tervezési alapegység költségvetése, jellemző adatai			
Megnevezés	2015. évi eredeti előirányzat	2015. évi módosított előirányzat	2015. évi teljesítés
Kiadás	25 712	27 617	8 433
Kiadás összesen:	25 712	27 617	8 433

1. Beruházás kiadásainak részletezése							
Megnevezés	kezdés éve	befejezés éve	teljes bekerülési költség	Beruházás, felújítás teljes bekerülési költségéből		Beruházás, felújítás forrásai	
				Előző években felhasznált összeg	2015. év	2015. év	
						felhalmozási forrás	Önkormányzati saját bevétel
Egyéb fejlesztési feladatok	2015.	2015.			8 433		8 433

Beruházás, felújítás kiadása	8 433
-------------------------------------	--------------

2. A tervezési alapegység jellemző adatai												
Megnevezés	2015. évi teljesítés											
	Naturális adatok						egységár			összeg		
							nettó	áfa	összesen	nettó	áfa	összesen
Közbeszerzési tanácsadói feladatok ellátása									3 638	982	4 620	
Egyéb kiadások									3 002	811	3 813	
Összesen:					xxx				6 640	1 793	8 433	

III. A tervezési alapegység ellátásához kapcsolódó feladatok szöveges indoklása	A tervezési soron a közbeszerzési tanácsadó többéves szerződése szerinti kifizetések és egyéb kisebb, projektekben el nem számolható kiadások szerepelnek.
--	--

Tervezési-gazdálkodási adatlap
Szolnok Megyei Jogú Város Önkormányzata kiadási adatlap

adatok ezer Ft-ban

I. A feladat jellemzői			
1. A tervezési alapegység megnevezése:	Projekt tervezési feladatok		
2. A tervezési alapegység azonosító száma			
3. A tervezési alapegység jellege:	Önként vállalt		
- kötelező / önként vállalt feladat			
4. Költségvetési szakfeladat száma és megnevezése			
5. Szakfeladathoz rendelt mutató számok:	leírása	naturália	mennyisége
- feladatmutató	tanulás és közösségfejlesztés	db	1
- teljesítménymutató			
- eredményességi mutató			
- kapacitásmutató			
6. Feladatellátáshoz kapcsolódó jogszabályok: (állami szabályozás)			
- törvény			
- rendelet			
- egyéb			
7. Feladatellátáshoz kapcsolódó jogszabályok: (Önkormányzati szabályozás, előírások):			
- rendelet			
- határozat	181/2012. (VI.28.), 40/2014. (II.27.) számú közgyűlési határozat		

II. A tervezési alapegység költségvetése, jellemző adatai			
Megnevezés	2015. évi eredeti előirányzat	2015. évi módosított előirányzat	2015. évi teljesítés
Kiadás		133 985	37 757
Kiadás összesen:		133 985	37 757

1. Beruházás kiadásainak részletezése							
Megnevezés	kezdés éve	befejezés éve	teljes bekerülési költség	Beruházás, felújítás teljes bekerülési költségéből		Beruházás, felújítás forrásai	
				Előző években felhasznált összeg	2015. év	2015. év	
						felhalmozási forrás	Önkormányzati saját bevétel
Projekt tervezési feladatok	2015.	2016.			37 757		37 757

Beruházás, felújítás kiadása	37 757
-------------------------------------	---------------

2. A tervezési alapegység jellemző adatai												
Megnevezés	2015. évi teljesítés											
	Naturális adatok						egységár			összeg		
							nettó	áfa	összesen	nettó	áfa	összesen
Tervezési feladatok ellátása									29 730	8 027	37 757	
Összesen:					xxx				29 730	8 027	37 757	

III. A tervezési alapegység ellátásához kapcsolódó feladatok szöveges indoklása
A 2014-2020. között megvalósítani tervezett kulcsprojektek tervezési feladatainak ellátására és a tervezett beruházások műszaki koncepcióterveinek elkészítésére 2015-ben kifizetett összeget tartalmazza a kiadási sor.

Tervezési-gazdálkodási adatlap
Szolnok Megyei Jogú Város Önkormányzata kiadási adatlap

adatok ezer Ft-ban

I. A feladat jellemzői			
1. A tervezési alapegység megnevezése:	Duális és kooperatív képzések fejlesztése a Szolnoki Főiskolán		
2. A tervezési alapegység azonosító száma			
3. A tervezési alapegység jellege:			
- kötelező / önként vállalt feladat	Önként vállalt		
4. Költségvetési szakfeladat száma és megnevezése			
5. Szakfeladathoz rendelt mutató számok:	leírása	naturália	mennyisége
- feladatmutató	tanulás és közösségfejlesztés	db	1
- teljesítménymutató			
- eredményességi mutató			
- kapacitásmutató			
6. Feladatellátáshoz kapcsolódó jogszabályok: (állami szabályozás)			
- törvény			
- rendelet			
- egyéb			
7. Feladatellátáshoz kapcsolódó jogszabályok: (Önkormányzati szabályozás, előírások):			
- rendelet			
- határozat	181/2012. (VI.28.), 40/2014. (II.27.) számú közgyűlési határozat		

II. A tervezési alapegység költségvetése, jellemző adatai			
Megnevezés	2015. évi eredeti előirányzat	2015. évi módosított előirányzat	2015. évi teljesítés
Kiadás		16 004	8 792
Kiadás összesen:		16 004	8 792

I. Beruházás kiadásainak részletezése							
Megnevezés	kezdés éve	befejezés éve	teljes bekerülési költség	Beruházás, felújítás teljes bekerülési költségéből		Beruházás, felújítás forrásai	
				Előző években felhasznált összeg	2015. év	2015. év	
						felhalmozási forrás	Önkormányzati saját bevétel
Duális és kooperatív képzések fejlesztése a Szolnoki Főiskolán	2015.	2015.			8 792	8 792	

Beruházás, felújítás kiadása	8 792
-------------------------------------	--------------

2. A tervezési alapegység jellemző adatai												
Megnevezés	2015. évi teljesítés											
	Naturális adatok						egységár			összeg		
							nettó	áfa	összesen	nettó	áfa	összesen
Vállalati információs kiadványok, rendezvényszervezés									6 923	1 869	8 792	
Összesen:					xxx				6 923	1 869	8 792	

III. A tervezési alapegység ellátásához kapcsolódó feladatok szöveges indoklása	A projektben vállalt szakmai fórumok és pályorientációs szakmai napok megrendezésre kerültek; a számlák kifizetési kérelemben elszámolásra kerültek, a pénzügyi zárás folyamatban van.
--	--

**Szolnok Megyei Jogú Város Önkormányzata kiadási tervezési alapegységeinek
összefoglalója**

9. Lakásgazdálkodási szakmai feladatok összesen

adatok ezer Ft-ban

Tervezési alapegység megnevezése	2015. évi		
	Eredeti előirányzat	Módosított előirányzat	Teljesítés
Lakásüzemeltetés	93 000	93 000	80 674
Közös költség	97 000	97 000	91 610
Zöld Ház társasház közös költsége	19 000	19 000	17 399
Karbantartás	35 000	37 500	37 243
Kezelési díj	93 000	93 800	72 636
Közszolgálati Szálló üzemeltetése	8 400	8 400	8 258
Lakásfelújítás	50 000	50 000	50 000
Kiadás összesen	395 400	398 700	357 820

Tervezési-gazdálkodási adatlap
Szolnok Megyei Jogú Város Önkormányzata kiadási adatlap

adatok ezer Ft-ban

I. A feladat jellemzői			
1. A tervezési alapegység megnevezése:	Lakásüzemeltetés		
2. A tervezési alapegység azonosító száma	0901		
3. A tervezési alapegység jellege: - kötelező / önként vállalt	Kötelező		
4. Költségvetési szakfeladat:	680001	Lakóingatlan bérbeadása, üzemeltetése	
5. Szakfeladathoz rendelt mutató számok:	leírása	naturália	A szakfeladat rend szerinti kötelező naturális mutató mennyisége
- feladatmutató	lakóingatlanok száma	db	1 556
- teljesítménymutató	bérbeadott, üzemeltetett hasznos alapterület	m ²	68 099
- eredményességi mutató			
- kapacitásmutató			
6. Feladatellátáshoz kapcsolódó jogszabályok: (állami szabályozás) - törvény - rendelet - egyéb	1993. évi LXXVIII. törvény		
7. Feladatellátáshoz kapcsolódó jogszabályok: (Önkormányzati szabályozás, előírások): - rendelet - határozat	25/2005. (VI.30.) önkormányzati rendelet		
II. A tervezési alapegység költségvetése			
Megnevezés	2015. évi eredeti előirányzat	2015. évi módosított előirányzat	2015. évi teljesítés
Kiadás	93 000	93 000	80 674
Kiadás összesen:	93 000	93 000	80 674

A tervezési alapegység jellemző adatai									
Megnevezés	2015. évi teljesítés								
	naturális adatok			egységár			összeg		
	m ²	db		nettó	áfa	összesen	nettó	áfa	összesen
Lakásüzemeltetés	68 099	1 556					67 289	13 385	80 674
Összesen:	xxx	xxx	xxx	xxx	xxx	xxx	67 289	13 385	80 674
III. A tervezési alapegység ellátásához kapcsolódó feladatok szöveges indoklása	Az Önkormányzat tulajdonában lévő 1.556 db lakást terhelő, üzemeltetéssel kapcsolatos költségek, valamint a tényleges kiadásként felmerült szolgáltatási díjak kerültek elszámolásra.								

Tervezési-gazdálkodási adatlap
Szolnok Megyei Jogú Város Önkormányzata kiadási adatlap

adatok ezer Ft-ban

I. A feladat jellemzői			
1. A tervezési alapegység megnevezése:	Közös költség		
2. A tervezési alapegység azonosító száma	0902		
3. A tervezési alapegység jellege: - kötelező / önként vállalt	Kötelező		
4. Költségvetési szakfeladat:	680001	Lakóingatlan bérbeadása, üzemeltetése	
5. Szakfeladathoz rendelt mutató számok:	leírása	naturália	A szakfeladat rend szerinti kötelező naturális mutató mennyisége
- feladatmutató	lakóingatlanok száma	db	1 555
- teljesítménymutató	bérbeadott, üzemeltetett hasznos alapterület	m ²	68 099
- eredményességi mutató			
- kapacitásmutató			
6. Feladatellátáshoz kapcsolódó jogszabályok: (állami szabályozás)			
- törvény	1993. évi LXXVIII. törvény		
- rendelet			
- egyéb			
7. Feladatellátáshoz kapcsolódó jogszabályok: (Önkormányzati szabályozás, előírások):			
- rendelet	25/2005. (VI.30.) önkormányzati rendelet		
- határozat			

II. A tervezési alapegység költségvetése			
Megnevezés	2015. évi eredeti előirányzat	2015. évi módosított előirányzat	2015. évi teljesítés
Kiadás	97 000	97 000	91 610
Kiadás összesen:	97 000	97 000	91 610

A tervezési alapegység jellemző adatai									
Megnevezés	2015. évi teljesítés								
	naturális adatok			egységár			összeg		
	m ²	db		nettó	áfa	összesen	nettó	áfa	összesen
Közös költség	68 099	1 555					91 428	182	91 610
Összesen:	xxx	xxx	xxx	xxx	xxx	xxx	91 428	182	91 610
III. A tervezési alapegység ellátásához kapcsolódó feladatok szöveges indoklása	A vegyes tulajdonú társasházakban az önkormányzati hányadot terhelő, a társasházi közgyűlési határozatoknak megfelelően megállapított közös költség került elszámolásra.								

Tervezési-gazdálkodási adatlap
Szolnok Megyei Jogú Város Önkormányzata kiadási adatlap

adatok ezer Ft-ban

I. A feladat jellemzői				
1. A tervezési alapegység megnevezése:	Zöld Ház társasház közös költsége			
2. A tervezési alapegység azonosító száma	0903			
3. A tervezési alapegység jellege:	Kötelező			
- kötelező / önként vállalt				
4. Költségvetési szakfeladat:	680001 Lakóingatlan bérbeadása, üzemeltetése			
5. Szakfeladathoz rendelt mutató számok:	leírása	naturália	A szakfeladat rend szerinti kötelező naturális mutató mennyisége	
- feladatmutató	lakóingatlanok száma	db	1	
- teljesítménymutató	bérbeadott, üzemeltetett hasznos alapterület	m ²	4 169	
- eredményességi mutató				
- kapacitásmutató				
6. Feladatellátáshoz kapcsolódó jogszabályok: (állami szabályozás)	2003. évi CXXXIII. törvény			
- törvény				
- rendelet				
- egyéb				
7. Feladatellátáshoz kapcsolódó jogszabályok: (Önkormányzati szabályozás, előírások):	207/1999. (XI.18.) számú közgyűlési határozat			
- rendelet				
- határozat				
II. A tervezési alapegység költségvetése				
	Megnevezés	2015. évi eredeti előirányzat	2015. évi módosított előirányzat	2015. évi teljesítés
	Kiadás	19 000	19 000	17 399
	Kiadás összesen:	19 000	19 000	17 399

A tervezési alapegység jellemző adatai									
Megnevezés	2015. évi teljesítés								
	naturális adatok			egységár			összeg		
	db	m ²		nettó	áfa	összesen	nettó	áfa	összesen
Zöld Ház társasház közös költsége	1	4 169				17 399			17 399
Összesen:	xxx	xxx	xxx	xxx	xxx	xxx	17 399		17 399
III. A tervezési alapegység ellátásához kapcsolódó feladatok szöveges indoklása		A Szolnok, Karczag L. u. 2. számú épület közös költség összegét a Közgyűlés a tárgyévi költségvetés elfogadásával egyidejűleg határozta meg, mely 2015. évben 590.-Ft/m ² /hó volt.							

Tervezési-gazdálkodási adatlap
Szolnok Megyei Jogú Város Önkormányzata kiadási adatlap

adatok ezer Ft-ban

I. A feladat jellemzői			
1. A tervezési alapegység megnevezése:	Karbantartás		
2. A tervezési alapegység azonosító száma	0904		
3. A tervezési alapegység jellege: - kötelező / önként vállalt	Kötelező		
4. Költségvetési szakfeladat:	680001	Lakóingatlan bérbeadása, üzemeltetése	
5. Szakfeladathoz rendelt mutató számok:	leírása	naturália	A szakfeladat rend szerinti kötelező naturális mutató mennyisége
- feladatmutató	lakóingatlanok száma	db	1 556
- teljesítménymutató	bérbeadott, üzemeltetett hasznos alapterület	m ²	68 099
- eredményességi mutató			
- kapacitásmutató			
6. Feladatellátáshoz kapcsolódó jogszabályok: (állami szabályozás) - törvény - rendelet - egyéb	1993. évi LXXVIII. törvény		
7. Feladatellátáshoz kapcsolódó jogszabályok: (Önkormányzati szabályozás, előírások): - rendelet - határozat	25/2005. (VI.30.) önkormányzati rendelet		
II. A tervezési alapegység költségvetése			
Megnevezés	2015. évi eredeti előirányzat	2015. évi módosított előirányzat	2015. évi teljesítés
Kiadás	35 000	37 500	37 243
Kiadás összesen:	35 000	37 500	37 243

A tervezési alapegység jellemző adatai									
Megnevezés	2015. évi teljesítés								
	naturális adatok			egységár			összeg		
	m ²	db		nettó	áfa	összesen	nettó	áfa	összesen
Karbantartás	68 099	1 556					29 325	7 918	37 243
Összesen:	xxx	xxx	xxx	xxx	xxx	xxx	29 325	7 918	37 243
III. A tervezési alapegység ellátásához kapcsolódó feladatok szöveges indoklása	Az önkormányzat tulajdonában lévő 1.556 db lakás állagromlásának megelőzésére és az üzembiztonság érdekében indokolt munkálatok, valamint a bérbeadót terhelő garanciális munkák elvégzésének költségeit tartalmazza.								

Tervezési-gazdálkodási adatlap
Szolnok Megyei Jogú Város Önkormányzata kiadási adatlap

adatok ezer Ft-ban

I. A feladat jellemzői			
1. A tervezési alapegység megnevezése:	Kezelési díj		
2. A tervezési alapegység azonosító száma	0906		
3. A tervezési alapegység jellege: - kötelező / önként vállalt	Önként vállalt		
4. Költségvetési szakfeladat:	680001 Lakóingatlan bérbeadása, üzemeltetése		
5. Szakfeladathoz rendelt mutató számok:	leírása	naturália	A szakfeladat rend szerinti kötelező naturális mutató mennyisége
- feladatmutató	lakóingatlanok száma	db	1 556
- teljesítménymutató	bérbeadott, üzemeltetett hasznos alapterület	m ²	68 099
- eredményességi mutató			
- kapacitásmutató			
6. Feladatellátáshoz kapcsolódó jogszabályok: (állami szabályozás)			
- törvény			
- rendelet			
- egyéb			
7. Feladatellátáshoz kapcsolódó jogszabályok: (Önkormányzati szabályozás, előírások):			
- rendelet			
- határozat			

II. A tervezési alapegység költségvetése			
Megnevezés	2015. évi eredeti előirányzat	2015. évi módosított előirányzat	2015. évi teljesítés
Kiadás	93 000	93 800	72 636
Kiadás összesen:	93 000	93 800	72 636

A tervezési alapegység jellemző adatai									
Megnevezés	2015. évi teljesítés								
	naturális adatok			egységár			összeg		
	m ²	db		nettó	áfa	összesen	nettó	áfa	összesen
Kezelési díj	68 099	1 556				57 195	15 441	72 636	
Összesen:	xxx	xxx	xxx	xxx	xxx	xxx	57 195	15 441	72 636

III. A tervezési alapegység ellátásához kapcsolódó feladatok szöveges indoklása	Az önkormányzati tulajdonú lakások kezelését az évente aktualizált keretszerződés alapján végzi a Szollak Kft.. Ezen tervezési alapegységből kerültek kifizetésre a korábbi lakások értékesítéséből származó vételár-résszel kapcsolatos kezelési díjak is.
--	---

Tervezési-gazdálkodási adatlap
Szolnok Megyei Jogú Város Önkormányzata kiadási adatlap

adatok ezer Ft-ban

I. A feladat jellemzői			
1. A tervezési alapegység megnevezése:	Közzszolgálati Szálló üzemeltetése		
2. A tervezési alapegység azonosító száma	0910		
3. A tervezési alapegység jellege: - kötelező / önként vállalt	Önként vállalt		
4. Költségvetési szakfeladat:	680001 Lakóingatlan bérbeadása, üzemeltetése		
5. Szakfeladathoz rendelt mutató számok:	leírása	naturália	A szakfeladat rend szerinti kötelező naturális mutató mennyisége
- feladatmutató	lakóingatlanok száma	db	27
- teljesítménymutató	bérbeadott, üzemeltetett hasznos alapterület	m ²	585
- eredményességi mutató			
- kapacitásmutató			
6. Feladatellátáshoz kapcsolódó jogszabályok: (állami szabályozás)			
- törvény	1993. évi LXXVIII. törvény		
- rendelet			
- egyéb			
7. Feladatellátáshoz kapcsolódó jogszabályok: (Önkormányzati szabályozás, előírások):			
- rendelet	25/2005. (VI.30.) önkormányzati rendelet		
- határozat			

II. A tervezési alapegység költségvetése				
	Megnevezés	2015. évi eredeti előirányzat	2015. évi módosított előirányzat	2015. évi teljesítés
	Kiadás	8 400	8 400	8 258
	Kiadás összesen:	8 400	8 400	8 258

A tervezési alapegység jellemző adatai										
	Megnevezés	2015. évi teljesítés								
		naturális adatok			egységár			összeg		
		m ²	db		nettó	áfa	összesen	nettó	áfa	összesen
	Közzszolgálati Szálló üzemeltetése	585	27				6 524	1 734	8 258	
	Összesen:	xxx	xxx	xxx	xxx	xxx	6 524	1 734	8 258	
III. A tervezési alapegység ellátásához kapcsolódó feladatok szöveges indoklása		A költségvetési szervek munkavállalói lakhatásának megoldása biztosított két épületben, az üzemeltetéssel kapcsolatban felmerült költségek fedezetét biztosítja.								

Tervezési-gazdálkodási adatlap
Szolnok Megyei Jogú Város Önkormányzata kiadási adatlap

adatok ezer Ft-ban

I. A feladat jellemzői			
1. A tervezési alapegység megnevezése:	Lakásfelújítás		
2. A tervezési alapegység azonosító száma	0908		
3. A tervezési alapegység jellege:	Önként vállalt		
4. Költségvetési szakfeladat:	680001 Lakóingatlan bérbeadása, üzemeltetése		
5. Szakfeladathoz rendelt mutató számok:	leírása	naturália	A szakfeladat rend szerinti kötelező naturális mutató mennyisége
- feladatmutató	lakóingatlanok száma	db	83
- teljesítménymutató			
- eredményességi mutató			
- kapacitásmutató			
6. Feladatellátáshoz kapcsolódó jogszabályok: (állami szabályozás)			
- törvény			
- rendelet			
- egyéb			
7. Feladatellátáshoz kapcsolódó jogszabályok: (Önkormányzati szabályozás, előírások):			
- rendelet			
- határozat			
II. A tervezési alapegység költségvetése			
Megnevezés	2015. évi eredeti előirányzat	2015. évi módosított előirányzat	2015. évi teljesítés
Kiadás	50 000	50 000	50 000
Kiadás összesen:	50 000	50 000	50 000

A tervezési alapegység jellemző adatai									
Megnevezés	2015. évi teljesítés								
	naturális adatok			egységár			összeg		
	db			nettó	áfa	összesen	nettó	áfa	összesen
Lakásfelújítás	83						39 370	10 630	50 000
Összesen:	xxx	xxx	xxx	xxx	xxx	xxx	39 370	10 630	50 000
III. A tervezési alapegység ellátásához kapcsolódó feladatok szöveges indoklása	Az üresen álló önkormányzati lakásokból a bérbeadót terhelő felújítási munkálatainak elvégzése kapcsán 2015. évben 83 db lakás felújítása vált lehetővé.								

**Szolnok Megyei Jogú Város Önkormányzata kiadási tervezési alapegységeinek
összefoglalója**

10. Vagyonműködtetés szakmai feladatok összesen

adatok ezer Ft-ban

Tervezési alapegység megnevezése	2015. évi		
	Eredeti előirányzat	Módosított előirányzat	Teljesítés
Ingtatlanvagyon biztosítása	31 000	32 577	32 576
Ingtalanok üzemeltetése	43 000	43 000	42 918
Helyiségek karbantartása	10 000	10 000	9 000
Vagyonhasznosítás előkészítése	20 000	24 337	16 523
Alfa-Nova Kft. koncessziós beruházás és felújítás	64 324	64 324	3 371
VCSM Zrt koncessziós beruházás és felújítás	317 500	413 249	415 009
Alfa - Nova Kft. távhő hátralék rendezése	10 248	10 248	10 248
Viziközmű fejlesztési hozzájárulás visszautalása		35 740	15 940
Szolnok Vízpart körút szennyvíz bekötővezeték építése		15 929	
Ipari Park (Nemzeti Földalapnak) befizetés		8 743	8 743
Kiadás összesen	496 072	658 147	554 328

Tervezési-gazdálkodási adatlap
Szolnok Megyei Jogú Város Önkormányzata kiadási adatlap

adatok ezer Ft-ban

I. A feladat jellemzői			
1. A tervezési alapegység megnevezése:	Ingyenbirtok birtokosok által		
2. A tervezési alapegység azonosító száma	1001		
3. A tervezési alapegység jellege:	Önként vállalt		
- kötelező / önként vállalt			
4. Költségvetési szakfeladat:	680002	Nem lakóingatlan bérbeadása, üzemeltetése	
5. Szakfeladathoz rendelt mutató számok:	leírása	naturália	A szakfeladat rend szerinti kötelező naturális mutató mennyisége
- feladatmutató	vagyontárgyak	db	180
- teljesítménymutató			
- eredményességi mutató			
- kapacitásmutató			
6. Feladatellátáshoz kapcsolódó jogszabályok: (állami szabályozás)			
- törvény			
- rendelet			
- egyéb			
7. Feladatellátáshoz kapcsolódó jogszabályok: (Önkormányzati szabályozás, előírások):			
- rendelet			
- határozat			
II. A tervezési alapegység költségvetése			
Megnevezés	2015. évi eredeti előirányzat	2015. évi módosított előirányzat	2015. évi teljesítés
Kiadás	31 000	32 577	32 576
Kiadás összesen:	31 000	32 577	32 576

A tervezési alapegység jellemző adatai									
Megnevezés	2015. évi teljesítés								
	naturális adatok			egységár			összeg		
	db			nettó	áfa	összesen	nettó	áfa	összesen
Önkormányzati tulajdonú vagyontárgyak (intézmények, szobrok, stb.)	180						32 576		32 576
Összesen:	xxx	xxx	xxx	xxx	xxx	xxx	32 576		32 576
III. A tervezési alapegység ellátásához kapcsolódó feladatok szöveges indoklása	<p style="text-align: center;">Az ingatlanvagyon biztosítás feladat a vagyonbiztosítási kötvényeknek megfelelően a biztosítási díjak kifizetését tartalmazza. 2015. évben egyes beruházás, fejlesztés során számos új ingatlan és ingó vagyontárgy került be az önkormányzati vagyonbiztosításba, illetve a már biztosított vagyontárgyak magasabb biztosítási értéken kerültek bevonásra.</p>								

Tervezési-gazdálkodási adatlap
Szolnok Megyei Jogú Város Önkormányzata kiadási adatlap

adatok ezer Ft-ban

I. A feladat jellemzői			
1. A tervezési alapegység megnevezése:	Ingtatlanok üzemeltetése		
2. A tervezési alapegység azonosító száma	1002		
3. A tervezési alapegység jellege:	Kötelező		
- kötelező / önként vállalt			
4. Költségvetési szakfeladat:	680002 Nem lakóingatlan bérbeadása, üzemeltetése		
5. Szakfeladathoz rendelt mutató számok:	leírása	naturália	A szakfeladat rend szerinti kötelező naturális mutató mennyisége
- feladatmutató	ingatlanok száma	db	477
- teljesítménymutató			
- eredményességi mutató			
- kapacitásmutató			
6. Feladatellátáshoz kapcsolódó jogszabályok: (állami szabályozás)	1993. évi LXXVIII. törvény, 2003. évi CXXXIII. törvény		
- törvény			
- rendelet			
- egyéb			
7. Feladatellátáshoz kapcsolódó jogszabályok: (Önkormányzati szabályozás, előírások):	26/2005. (VII.15.) önkormányzati rendelet		
- rendelet	31/2007. (II.22.) számú közgyűlési határozat		
- határozat			

II. A tervezési alapegység költségvetése			
Megnevezés	2015. évi eredeti előirányzat	2015. évi módosított előirányzat	2015. évi teljesítés
Kiadás	43 000	43 000	42 918
Kiadás összesen:	43 000	43 000	42 918

A tervezési alapegység jellemző adatai									
Megnevezés	2015. évi teljesítés								
	naturális adatok			egységár			összeg		
	db			nettó	áfa	összesen	nettó	áfa	összesen
Nem lakás célú helyiségek (keretszerződés szerint)	477						38 765	4 153	42 918
Összesen:	xxx	xxx	xxx	xxx	xxx	xxx	38 765	4 153	42 918

III. A tervezési alapegység ellátásához kapcsolódó feladatok szöveges indoklása	Ez a tervezési alapegység tartalmazza a nem lakás célú helyiségek üzemeltetése kapcsán felmerülő összes költséget: közüzemi díjat, társasházaknak fizetendő közös költséget, műszaki ügyeletet, kezelési díjat, perköltséget.
--	---

Tervezési-gazdálkodási adatlap
Szolnok Megyei Jogú Város Önkormányzata kiadási adatlap

adatok ezer Ft-ban

I. A feladat jellemzői				
1. A tervezési alapegység megnevezése:	Helyiségek karbantartása			
2. A tervezési alapegység azonosító száma	1003			
3. A tervezési alapegység jellege: - kötelező / önként vállalt	Kötelező			
4. Költségvetési szakfeladat:	680002 Nem lakóingatlan bérbeadása, üzemeltetése			
5. Szakfeladathoz rendelt mutató számok:	leírása	naturália	A szakfeladat rend szerinti kötelező naturális mutató mennyisége	
- feladatmutató	ingatlanok száma	db	477	
- teljesítménymutató				
- eredményességi mutató				
- kapacitásmutató				
6. Feladatellátáshoz kapcsolódó jogszabályok: (állami szabályozás)				
- törvény	1993. évi LXXVIII. törvény, 2003. évi CXXXIII. törvény			
- rendelet				
- egyéb				
7. Feladatellátáshoz kapcsolódó jogszabályok: (Önkormányzati szabályozás, előírások):				
- rendelet	26/2005. (VII.15.) önkormányzati rendelet			
- határozat	31/2007. (II.22.) számú közgyűlési határozat			
II. A tervezési alapegység költségvetése				
	Megnevezés	2015. évi eredeti előirányzat	2015. évi módosított előirányzat	2015. évi teljesítés
	Kiadás	10 000	10 000	9 000
	Kiadás összesen:	10 000	10 000	9 000

A tervezési alapegység jellemző adatai									
Megnevezés	2015. évi teljesítés								
	naturális adatok			egységár			összeg		
	db			nettó	áfa	összesen	nettó	áfa	összesen
Üzletek, irodák, egyéb nem lakás célú helyiségek karbantartása keretszerződés szerint, társasházaknak fizetendő felújítási alap	477						8 367	633	9 000
Összesen:	xxx	xxx	xxx	xxx	xxx	xxx	8 367	633	9 000
III. A tervezési alapegység ellátásához kapcsolódó feladatok szöveges indoklása	A társasházaknak kötelezően fizetendő - tulajdonost terhelő - felújítási alapot, valamint a helyiségek szükség szerinti, előre nem tervezhető, halaszthatatlan hibaelhárítási, felújítási kiadásait tartalmazza.								

Tervezési-gazdálkodási adatlap
Szolnok Megyei Jogú Város Önkormányzata kiadási adatlap

adatok ezer Ft-ban

I. A feladat jellemzői			
1. A tervezési alapegység megnevezése:	Vagyonhasznosítás előkészítése		
2. A tervezési alapegység azonosító száma	1004		
3. A tervezési alapegység jellege:	Önként vállalt		
- kötelező / önként vállalt			
4. Költségvetési szakfeladat:	841169 M.n.s. egyéb kiegészítő szolgáltatások		
5. Szakfeladathoz rendelt mutató számok:	leírása	naturália	A szakfeladat rend szerinti kötelező naturális mutató mennyisége
- feladatmutató			
- teljesítménymutató			
- eredményességi mutató			
- kapacitásmutató			
6. Feladatellátáshoz kapcsolódó jogszabályok: (állami szabályozás)			
- törvény			
- rendelet			
- egyéb			
7. Feladatellátáshoz kapcsolódó jogszabályok: (Önkormányzati szabályozás, előírások):			
- rendelet	25/2003. (VII.9.) önkormányzati rendelet, 26/2005. (VII.15.) önkormányzati rendelet, 43/2007. (X.29.) önkormányzati rendelet		
- határozat			
II. A tervezési alapegység költségvetése			
Megnevezés	2015. évi eredeti előirányzat	2015. évi módosított előirányzat	2015. évi teljesítés
Kiadás	20 000	24 337	16 523
Kiadás összesen:	20 000	24 337	16 523

A tervezési alapegység jellemző adatai									
Megnevezés	2015. évi teljesítés								
	naturális adatok			egységár			összeg		
				nettó	áfa	összesen	nettó	áfa	összesen
Vagyonhasznosítás előkészítése (értékbecslések, telekalakítások, egyéb előkészítő munkálatok)							13 625	2 898	16 523
Összesen:	xxx	xxx	xxx	xxx	xxx	xxx	13 625	2 898	16 523
III. A tervezési alapegység ellátásához kapcsolódó feladatok szöveges indoklása	A tervezési alapegység terhére a vagyonértékesítés, bérbeadás előkészítése (értékbecslés, földmérési munkák), földhivatali eljárási díjak, szakértői díjak költségei, valamint a TAKARNET használat költségei kerültek kifizetésre.								

Tervezési-gazdálkodási adatlap
Szolnok Megyei Jogú Város Önkormányzata kiadási adatlap

adatok ezer Ft-ban

I. A feladat jellemzői			
1. A tervezési alapegység megnevezése:	Alfa-Nova Kft. koncessziós beruházás és felújítás		
2. A tervezési alapegység azonosító száma	1005		
3. A tervezési alapegység jellege:	Kötelező		
- kötelező / önként vállalt			
4. Költségvetési szakfeladat:	412000 Lakó -és nem lakó épület építése		
5. Szakfeladathoz rendelt mutató számok:	leírása	naturália	A szakfeladat rend szerinti kötelező naturális mutató mennyisége
- feladatmutató			
- teljesítménymutató			
- eredményességi mutató			
- kapacitásmutató			
6. Feladatellátáshoz kapcsolódó jogszabályok: (állami szabályozás)			
- törvény			
- rendelet			
- egyéb			
7. Feladatellátáshoz kapcsolódó jogszabályok: (Önkormányzati szabályozás, előírások):	koncessziós szerződés		
- rendelet			
- határozat			

II. A tervezési alapegység költségvetése				
	Megnevezés	2015. évi eredeti előirányzat	2015. évi módosított előirányzat	2015. évi teljesítés
	Kiadás	64 324	64 324	3 371
	Kiadás összesen:	64 324	64 324	3 371

A tervezési alapegység jellemző adatai									
Megnevezés	2015. évi teljesítés								
	naturális adatok			egységár			összeg		
				nettó	áfa	összesen	nettó	áfa	összesen
2015. évi koncessziós díj terhére végzett munkák						2 654	717	3 371	
Összesen:	xxx	xxx	xxx	xxx	xxx	xxx	2 654	717	3 371

III. A tervezési alapegység ellátásához kapcsolódó feladatok szöveges indoklása	Alfa-Nova Kft. koncessziós beruházás és felújítási költségei.
--	---

Tervezési-gazdálkodási adatlap
Szolnok Megyei Jogú Város Önkormányzata kiadási adatlap

adatok ezer Ft-ban

I. A feladat jellemzői			
1. A tervezési alapegység megnevezése:	VCSM Zrt koncessziós beruházás és felújítás		
2. A tervezési alapegység azonosító száma	1006		
3. A tervezési alapegység jellege: - kötelező / önként vállalt	Kötelező		
4. Költségvetési szakfeladat:	370000	Szennyvíz gyűjtése, tisztítása, elhelyezése;	360000 Víztermelés, - kezelés, - ellátás
5. Szakfeladathoz rendelt mutató számok:	leírása	naturália	A szakfeladat rend szerinti kötelező naturális mutató mennyisége
- feladatmutató			
- teljesítménymutató			
- eredményességi mutató			
- kapacitásmutató			
6. Feladatellátáshoz kapcsolódó jogszabályok: (állami szabályozás)			
- törvény			
- rendelet			
- egyéb			
7. Feladatellátáshoz kapcsolódó jogszabályok: (Önkormányzati szabályozás, előírások):			
- rendelet			
- határozat			
II. A tervezési alapegység költségvetése			
Megnevezés	2015. évi eredeti előirányzat	2015. évi módosított előirányzat	2015. évi teljesítés
Kiadás	317 500	413 249	415 009
Kiadás összesen:	317 500	413 249	415 009

A tervezési alapegység jellemző adatai									
Megnevezés	2015. évi teljesítés								
	naturális adatok			egységár			összeg		
				nettó	áfa	összesen	nettó	áfa	összesen
Koncessziós felújítás							404 300	10 709	415 009
Összesen:	xxx	xxx	xxx	xxx	xxx	xxx	404 300	10 709	415 009
III. A tervezési alapegység ellátásához kapcsolódó feladatok szöveges indoklása									
VCSM Zrt. koncessziós beruházás és felújítási költségei.									

Tervezési-gazdálkodási adatlap
Szolnok Megyei Jogú Város Önkormányzata kiadási adatlap

adatok ezer Ft-ban

I. A feladat jellemzői			
1. A tervezési alapegység megnevezése:	Alfa - Nova Kft. távhő hátralék rendezése		
2. A tervezési alapegység azonosító száma	1016		
3. A tervezési alapegység jellege: - kötelező / önként vállalt	Önként vállalt		
4. Költségvetési szakfeladat:	680002 Nem lakóingatlan bérbeadása, üzemeltetése		
5. Szakfeladathoz rendelt mutató számok:	leírása	naturália	A szakfeladat rend szerinti kötelező naturális mutató mennyisége
- feladatmutató	ingatlanok száma	db	26
- teljesítménymutató	bérbeadott, üzemeltetett hasznos alapterület	m ²	1 573
- eredményességi mutató			
- kapacitásmutató			
6. Feladatellátáshoz kapcsolódó jogszabályok: (állami szabályozás) - törvény - rendelet - egyéb	2005. évi XVIII. törvény 44. § (3) bekezdés		
7. Feladatellátáshoz kapcsolódó jogszabályok: (Önkormányzati szabályozás, előírások): - rendelet - határozat	25/2005. (VI.30.) önkormányzati rendelet 98-99. § 204/2009. (VI.25.) számú közgyűlési határozat		
II. A tervezési alapegység költségvetése			
Megnevezés	2015. évi eredeti előirányzat	2015. évi módosított előirányzat	2015. évi teljesítés
Kiadás	10 248	10 248	10 248
Kiadás összesen:	10 248	10 248	10 248

A tervezési alapegység jellemző adatai									
Megnevezés	2015. évi teljesítés								
	naturális adatok			egységár			összeg		
	m ²	db	xxx	nettó	áfa	összesen	nettó	áfa	összesen
Alfa-Nova Kft. távhő hátralék rendezése		26					10 248		10 248
Összesen:	xxx	xxx	xxx	xxx	xxx	xxx	10 248		10 248
III. A tervezési alapegység ellátásához kapcsolódó feladatok szöveges indoklása	Az éves elszámolás alapján tervezhető, előző időszakban (2014.november 1. - 2015.október 31.) felhalmozódott tulajdonosi helyállási kötelezettségből adódó távhőszolgáltatási díjhátralékok megfizetésének fedezetére szolgál.								

Tervezési-gazdálkodási adatlap
Szolnok Megyei Jogú Város Önkormányzata kiadási adatlap

adatok ezer Ft-ban

I. A feladat jellemzői			
1. A tervezési alapegység megnevezése:	Viziközmű fejlesztési hozzájárulás visszautalása		
2. A tervezési alapegység azonosító száma	1018		
3. A tervezési alapegység jellege:	Önként vállalt		
- kötelező / önként vállalt			
4. Költségvetési szakfeladat:			
5. Szakfeladathoz rendelt mutató számok:	leírása	naturália	A szakfeladat rend szerinti kötelező naturális mutató mennyisége
- feladatmutató			
- teljesítménymutató			
- eredményességi mutató			
- kapacitásmutató			
6. Feladatellátáshoz kapcsolódó jogszabályok: (állami szabályozás)			
- törvény			
- rendelet			
- egyéb			
7. Feladatellátáshoz kapcsolódó jogszabályok: (Önkormányzati szabályozás, előírások):			
- rendelet	25/2003. (VII.9.) önkormányzati rendelet, 26/2005. (VII.15.) önkormányzati rendelet, 43/2007. (X.29.) önkormányzati rendelet		
- határozat			
II. A tervezési alapegység költségvetése			
	Megnevezés	2015. évi eredeti előirányzat	2015. évi módosított előirányzat
	Kiadás		35 740
	Kiadás összesen:		35 740
			15 940

A tervezési alapegység jellemző adatai									
Megnevezés	2015. évi teljesítés								
	naturális adatok			egységár			összeg		
				nettó	áfa	összesen	nettó	áfa	összesen
Viziközmű fejlesztési hozzájárulásból finanszírozott felújítás, fejlesztés						15 369	571	15 940	
Összesen:	xxx	xxx	xxx	xxx	xxx	15 369	571	15 940	
III. A tervezési alapegység ellátásához kapcsolódó feladatok szöveges indoklása									
A víziközmű-szolgáltató által beszedett víziközmű fejlesztési hozzájárulásból finanszírozott felújítás, fejlesztés.									

Tervezési-gazdálkodási adatlap
Szolnok Megyei Jogú Város Önkormányzata kiadási adatlap

adatok ezer Ft-ban

I. A feladat jellemzői			
1. A tervezési alapegység megnevezése:	Szolnok Vízpart körút szennyvíz bekötővezeték építése		
2. A tervezési alapegység azonosító száma	1019		
3. A tervezési alapegység jellege: - kötelező / önként vállalt	Kötelező		
4. Költségvetési szakfeladat:	370000	Szennyvíz gyűjtése, tisztítása, elhelyezése; 360000	Víztermelés, - kezelés, - ellátás
5. Szakfeladathoz rendelt mutató számok:	leírása	naturália	A szakfeladat rend szerinti kötelező naturális mutató mennyisége
- feladatmutató			
- teljesítménymutató			
- eredményességi mutató			
- kapacitásmutató			
6. Feladatellátáshoz kapcsolódó jogszabályok: (állami szabályozás)			
- törvény			
- rendelet			
- egyéb			
7. Feladatellátáshoz kapcsolódó jogszabályok: (Önkormányzati szabályozás, előírások):			
- rendelet			
- határozat			
II. A tervezési alapegység költségvetése			
	Megnevezés	2015. évi eredeti előirányzat	2015. évi módosított előirányzat
	Kiadás		15 929
	Kiadás összesen:		15 929

A tervezési alapegység jellemző adatai									
Megnevezés	2015. évi teljesítés								
	naturális adatok			egységár			összeg		
				nettó	áfa	összesen	nettó	áfa	összesen
Bekötővezeték megvalósítása									
Összesen:	xxx	xxx	xxx	xxx	xxx	xxx			
III. A tervezési alapegység ellátásához kapcsolódó feladatok szöveges indoklása	Szolnok, Vízpart krt. V-VI. tömb szennyvíz-csatorna gerinchálózat építése I. ütemhez és I. ütem kiegészítéséhez kapcsolódó ingatlanok bekötővezetékének megvalósítása. 2015. évben nem történt kifizetés.								

Tervezési-gazdálkodási adatlap
Szolnok Megyei Jogú Város Önkormányzata kiadási adatlap

adatok ezer Ft-ban

I. A feladat jellemzői			
1. A tervezési alapegység megnevezése:	Ipari Park (Nemzeti Földalaprak) befizetés		
2. A tervezési alapegység azonosító száma	1007		
3. A tervezési alapegység jellege:	Önként vállalt		
- kötelező / önként vállalt			
4. Költségvetési szakfeladat:			
5. Szakfeladathoz rendelt mutató számok:	leírása	naturália	A szakfeladat rend szerinti kötelező naturális mutató mennyisége
- feladatmutató			
- teljesítménymutató			
- eredményességi mutató			
- kapacitásmutató			
6. Feladatellátáshoz kapcsolódó jogszabályok: (állami szabályozás)			
- törvény			
- rendelet			
- egyéb			
7. Feladatellátáshoz kapcsolódó jogszabályok: (Önkormányzati szabályozás, előírások):			
- rendelet	25/2003. (VII.9.) önkormányzati rendelet, 26/2005. (VII.15.) önkormányzati rendelet, 43/2007. (X.29.) önkormányzati rendelet		
- határozat			
II. A tervezési alapegység költségvetése			
	Megnevezés	2015. évi eredeti előirányzat	2015. évi módosított előirányzat
	Kiadás		8 743
	Kiadás összesen:		8 743
			8 743

A tervezési alapegység jellemző adatai									
Megnevezés	2015. évi teljesítés								
	naturális adatok			egységár			összeg		
				nettó	áfa	összesen	nettó	áfa	összesen
Nemzeti Földalaprakkezelő Szervezet részére fizetett díj							8 743		8 743
Összesen:	xxx	xxx	xxx	xxx	xxx	xxx	8 743		8 743
III. A tervezési alapegység ellátásához kapcsolódó feladatok szöveges indoklása	Szolnok külterületén ipari park létrehozása céljából értékesített ingatlan kapcsán a Nemzeti Földalaprakkezelő Szervezet részére fizetett díj.								

**Szolnok Megyei Jogú Város Önkormányzata kiadási tervezési alapegységeinek
összefoglalója**

11. Igazgatás összesen

adatok ezer Ft-ban

Tervezési alapegység megnevezése	2015. évi		
	Eredeti előirányzat	Módosított előirányzat	Teljesítés
Önkormányzat igazgatási kiadásai	126 626	171 952	168 939
Egyéb kiadások, dolgozók lakásépítési támogatásának költségei			559
Kiadás összesen	126 626	171 952	169 498

Tervezési-gazdálkodási adatlap
Szolnok Megyei Jogú Város Önkormányzata kiadási adatlap

adatok ezer Ft-ban

I. A feladat jellemzői			
1. A tervezési alapegység megnevezése:	Önkormányzat igazgatási kiadásai		
2. A tervezési alapegység azonosító száma	1103		
3. A tervezési alapegység jellege:	Kötelező		
- kötelező / önként vállalt			
4. Költségvetési szakfeladat:			
5. Szakfeladathoz rendelt mutató számok:	leírása	naturália	A szakfeladat rend szerinti kötelező naturális mutató mennyisége
- feladatmutató			
- teljesítménymutató			
- eredményességi mutató			
- kapacitásmutató			
6. Feladatellátáshoz kapcsolódó jogszabályok: (állami szabályozás)			
- törvény			
- rendelet			
- egyéb			
7. Feladatellátáshoz kapcsolódó jogszabályok: (Önkormányzati szabályozás, előírások):			
- rendelet			
- határozat			
II. A tervezési alapegység költségvetése			
Megnevezés	2015. évi eredeti előirányzat	2015. évi módosított előirányzat	2015. évi teljesítés
Kiadás	126 626	171 952	168 939
Kiadás összesen:	126 626	171 952	168 939

A tervezési alapegység jellemző adatai									
Megnevezés	2015. évi teljesítés								
	naturális adatok			egységár			összeg		
				nettó	áfa	összesen	nettó	áfa	összesen
Személyi juttatások							70 502		70 502
Járadékok							14 668		14 668
Tagdíj							8 609		8 609
OrganP Költségvetési Integrált Gazdálkodási Rendszer							3 036	820	3 856
Könyvvizsgálati díj							2 000	540	2 540
Egyéb dologi kiadások							65 287	3 477	68 764
Összesen:	xxx	xxx	xxx	xxx	xxx	xxx	164 102	4 837	168 939
III. A tervezési alapegység ellátásához kapcsolódó feladatok szöveges indoklása	A feladat az Önkormányzat által foglalkoztatott munkavállalók rendszeres juttatásait, az önkormányzati képviselők tiszteletdíját, valamint a működéséhez szükséges dologi kiadásokat tartalmazza.								

Tervezési-gazdálkodási adatlap
Szolnok Megyei Jogú Város Önkormányzata kiadási adatlap

adatok ezer Ft-ban

I. A feladat jellemzői			
1. A tervezési alapegység megnevezése:	Egyéb kiadások, dolgozók lakásépítési támogatásának költségei		
2. A tervezési alapegység azonosító száma	1103		
3. A tervezési alapegység jellege: - kötelező / önként vállalt	Kötelező		
4. Költségvetési szakfeladat:			
5. Szakfeladathoz rendelt mutató számok:	leírása	naturália	A szakfeladat rend szerinti kötelező naturális mutató mennyisége
- feladatmutató			
- teljesítménymutató			
- eredményességi mutató			
- kapacitásmutató			
6. Feladatellátáshoz kapcsolódó jogszabályok: (állami szabályozás)			
- törvény			
- rendelet			
- egyéb			
7. Feladatellátáshoz kapcsolódó jogszabályok: (Önkormányzati szabályozás, előírások):			
- rendelet			
- határozat			
II. A tervezési alapegység költségvetése			
Megnevezés	2015. évi eredeti előirányzat	2015. évi módosított előirányzat	2015. évi teljesítés
Kiadás			559
Kiadás összesen:			559

A tervezési alapegység jellemző adatai									
Megnevezés	2015. évi teljesítés								
	naturális adatok			egységár			összeg		
				nettó	áfa	összesen	nettó	áfa	összesen
Dolgozói lakásépítési számla költségei							174		174
Egyéb kiadás							385		385
Összesen:	xxx	xxx	xxx	xxx	xxx	xxx	559		559
III. A tervezési alapegység ellátásához kapcsolódó feladatok szöveges indoklása	Dolgozói lakásépítési számla költségei, egyéb kiadások								

**Szolnok Megyei Jogú Város Önkormányzata kiadási tervezési alapegységeinek
összefoglalója**

12. ÁFA fizetési kötelezettség összesen

adatok ezer Ft-ban

Tervezési alapegység megnevezése	2015. évi		
	Eredeti előirányzat	Módosított előirányzat	Teljesítés
ÁFA fizetési kötelezettség	211 000	312 143	303 613
Kiadás összesen	211 000	312 143	303 613

Tervezési-gazdálkodási adatlap
Szolnok Megyei Jogú Város Önkormányzata kiadási adatlap

adatok ezer Ft-ban

I. A feladat jellemzői				
1. A tervezési alapegység megnevezése:	ÁFA fizetési kötelezettség			
2. A tervezési alapegység azonosító száma	9906			
3. A tervezési alapegység jellege:				
- kötelező / önként vállalt	Kötelező			
4. Költségvetési szakfeladat:				
5. Szakfeladathoz rendelt mutató számok:	leírása	naturália	A szakfeladat rend szerinti kötelező naturális mutató mennyisége	
- feladatmutató				
- teljesítménymutató				
- eredményességi mutató				
- kapacitásmutató				
6. Feladatellátáshoz kapcsolódó jogszabályok: (állami szabályozás)				
- törvény	Számvitelről szóló 2000. évi C. törvény			
- rendelet				
- egyéb				
7. Feladatellátáshoz kapcsolódó jogszabályok: (Önkormányzati szabályozás, előírások):				
- rendelet				
- határozat				
II. A tervezési alapegység költségvetése				
	Megnevezés	2015. évi eredeti előirányzat	2015. évi módosított előirányzat	2015. évi teljesítés
	Kiadás	211 000	312 143	303 613
	Kiadás összesen:	211 000	312 143	303 613

A tervezési alapegység jellemző adatai										
Megnevezés	2015. évi teljesítés									
	naturális adatok			egységár		összeg				
				nettó	áfa	összesen	nettó	áfa	összesen	
ÁFA fizetési kötelezettség									303 613	
Összesen:	xxx	xxx	xxx	xxx	xxx	xxx				303 613
III. A tervezési alapegység ellátásához kapcsolódó feladatok szöveges indoklása	2015. évben az ÁFA elszámolás miatt keletkezett fizetési kötelezettségek kerültek kifizetésre.									

**Szolnok Megyei Jogú Város Önkormányzata kiadási tervezési alapegységeinek
összefoglalója**

13. Tartalékok kiadásai összesen

adatok ezer Ft-ban

Tervezési alapegység megnevezése	2015. évi		Teljesítés
	Eredeti előirányzat	Módosított előirányzat	
Működési költségvetés céltartaléka	373 986	21 087	
<i>Energia kincstári tartalék</i>	<i>15 000</i>		
<i>Egyéb működési feladatok tartaléka</i>	<i>358 986</i>	<i>11 938</i>	
<i>Közérdekű felajánlás tartaléka</i>		<i>9 149</i>	
Fejlesztési feladatok céltartaléka	541 973	131 209	
<i>Indításra tervezett feladatok</i>	<i>541 973</i>	<i>131 209</i>	
Általános tartalék	60 000	13 852	
Kiadás összesen	975 959	166 148	

Tervezési-gazdálkodási adatlap
Szolnok Megyei Jogú Város Önkormányzata kiadási adatlap

adatok ezer Ft-ban

I. A feladat jellemzői			
1. A tervezési alapegység megnevezése:	Működési költségvetés céltartaléka		
2. A tervezési alapegység azonosító száma	1202		
3. A tervezési alapegység jellege:	Önként vállalt		
- kötelező / önként vállalt			
4. Költségvetési szakfeladat:			
5. Szakfeladathoz rendelt mutató számok:	leírása	naturália	A szakfeladat rend szerinti kötelező naturális mutató mennyisége
- feladatmutató			
- teljesítménymutató			
- eredményességi mutató			
- kapacitásmutató			
6. Feladatellátáshoz kapcsolódó jogszabályok: (állami szabályozás)			
- törvény			
- rendelet			
- egyéb			
7. Feladatellátáshoz kapcsolódó jogszabályok: (Önkormányzati szabályozás, előírások):			
- rendelet			
- határozat			
II. A tervezési alapegység költségvetése			
Megnevezés	2015. évi eredeti előirányzat	2015. évi módosított előirányzat	2015. évi teljesítés
Kiadás	373 986	21 087	
Kiadás összesen:	373 986	21 087	

A tervezési alapegység jellemző adatai	
Megnevezés	2015. évi felhasználás
	Leírása
Energia kincstári tartalék	Előirányzat felhasználására az érintett intézmények és a szolgáltató közötti megosztásra vonatkozó, külön közgyűlési döntés szerint került sor.
Egyéb működési feladatok tartaléka	Az előirányzat a költségvetés működési üzemeltetési, valamint az adósságkezelési megállapodások megkötéséből származó feladatokat finanszírozta.
Közérdekű felajánlás tartaléka	Közérdekű felajánlás - Swietelsky által felajánlott pénz maradványa
Összesen:	xxx

Tervezési-gazdálkodási adatlap
Szolnok Megyei Jogú Város Önkormányzata kiadási adatlap

adatok ezer Ft-ban

I. A feladat jellemzői				
1. A tervezési alapegység megnevezése:	Fejlesztési feladatok céltartaléka			
2. A tervezési alapegység azonosító száma	1206			
3. A tervezési alapegység jellege: - kötelező / önként vállalt	Önként vállalt			
4. Költségvetési szakfeladat:				
5. Szakfeladathoz rendelt mutató számok:	leírása	naturália	A szakfeladat rend szerinti kötelező naturális mutató mennyisége	
- feladatmutató				
- teljesítménymutató				
- eredményességi mutató				
- kapacitásmutató				
6. Feladatellátáshoz kapcsolódó jogszabályok: (állami szabályozás)				
- törvény				
- rendelet				
- egyéb				
7. Feladatellátáshoz kapcsolódó jogszabályok: (Önkormányzati szabályozás, előírások):				
- rendelet				
- határozat				
II. A tervezési alapegység költségvetése				
	Megnevezés	2015. évi eredeti előirányzat	2015. évi módosított előirányzat	2015. évi teljesítés
	Kiadás	541 973	131 209	
	Kiadás összesen:	541 973	131 209	

A tervezési alapegység jellemző adatai	
	2015. évi felhasználás
Megnevezés	Leírása
Indításra tervezett feladatok tartaléka	A tartalék a beruházási, fejlesztési célok teljesítéséhez biztosított forrást. Az előirányzat felhasználására a rendeletben szabályozott módon került sor.
Összesen:	xxx

Tervezési-gazdálkodási adatlap
Szolnok Megyei Jogú Város Önkormányzata kiadási adatlap

adatok ezer Ft-ban

I. A feladat jellemzői			
1. A tervezési alapegység megnevezése:	Általános tartalék		
2. A tervezési alapegység azonosító száma	1203		
3. A tervezési alapegység jellege: - kötelező / önként vállalt			
4. Költségvetési szakfeladat:			
5. Szakfeladathoz rendelt mutató számok:	leírása	natúrália	A szakfeladat rend szerinti kötelező natúrális mutató mennyisége
- feladatmutató			
- teljesítménymutató			
- eredményességi mutató			
- kapacitásmutató			
6. Feladatellátáshoz kapcsolódó jogszabályok: (állami szabályozás) - törvény - rendelet - egyéb			
7. Feladatellátáshoz kapcsolódó jogszabályok: (Önkormányzati szabályozás, előírások): - rendelet - határozat			
II. A tervezési alapegység költségvetése			
Megnevezés	2015. évi eredeti előirányzat	2015. évi módosított előirányzat	2015. évi teljesítés
Kiadás	60 000	13 852	
Kiadás összesen:	60 000	13 852	

A tervezési alapegység jellemző adatai	
Megnevezés	2015. évi felhasználás
	Leírása
Általános tartalék	A költségvetésben tervezett feladatok ellátásában elérhető megtakarítások és az évközben keletkező többlet bevételek gyűjtésére, illetve az előre nem látható feladatok finanszírozására szolgált.
Összesen:	xxx

**Szolnok Megyei Jogú Város Önkormányzata kiadási tervezési alapegységeinek
összefoglalója**

14. Pénzügyi elszámolások összesen

adatok ezer Ft-ban

Tervezési alapegység megnevezése	2015. évi		
	Eredeti előirányzat	Módosított előirányzat	Teljesítés
Maradvány elszámolás		367 707	367 734
Állami támogatás elszámolása		36 203	36 304
Megelőlegezett állami támogatás visszafizetése		251 866	121 708
Átmenetileg szabad pénzeszközök lekötése			23 880 000
Kiadás összesen		655 776	24 405 746

Tervezési-gazdálkodási adatlap
Szolnok Megyei Jogú Város Önkormányzata kiadási adatlap

adatok ezer Ft-ban

I. A feladat jellemzői			
1. A tervezési alapegység megnevezése:	Pénzügyi elszámolások		
2. A tervezési alapegység azonosító száma			
3. A tervezési alapegység jellege: - kötelező / önként vállalt			
4. Költségvetési szakfeladat:			
5. Szakfeladathoz rendelt mutató számok:	leírása	naturália	A szakfeladat rend szerinti kötelező naturális mutató mennyisége
- feladatmutató			
- teljesítménymutató			
- eredményességi mutató			
- kapacitásmutató			
6. Feladatellátáshoz kapcsolódó jogszabályok: (állami szabályozás)			
- törvény			
- rendelet			
- egyéb			
7. Feladatellátáshoz kapcsolódó jogszabályok: (Önkormányzati szabályozás, előírások):			
- rendelet			
- határozat			
II. A tervezési alapegység költségvetése			
Megnevezés	2015. évi eredeti előirányzat	2015. évi módosított előirányzat	2015. évi teljesítés
Kiadás		655 776	24 405 746
Kiadás összesen:		655 776	24 405 746

A tervezési alapegység jellemző adatai									
Megnevezés	2015. évi teljesítés								
	naturális adatok			egységár			összeg		
	alkalom			nettó	áfa	összesen	nettó	áfa	összesen
Maradvány elszámolás									367 734
Állami támogatás elszámolása									36 304
Megelőlegezett állami támogatás visszafizetése									121 708
Átmenetileg szabad pénzeszközök lekötése	44								23 880 000
Összesen:	xxx	xxx	xxx	xxx	xxx	xxx			24 405 746
III. A tervezési alapegység ellátásához kapcsolódó feladatok szöveges indoklása	Kifizetésre kerültek a maradvánnyal, az állami támogatással kapcsolatos elszámolások, valamint lekötöttük az átmenetileg szabad pénzeszközöket, illetve értékpapír vásárlás valósult 2015. évben.								

8. napirendi pont:

Előterjesztés a személyes gondoskodást nyújtó gyermekjóléti ellátásokról, azok igénybevételéről és az ellátások intézményi térítési díjainak megállapításáról szóló 15/2011. (IV.28.) önkormányzati rendelet módosítására

Előadó: Szalay Ferenc polgármester

Kérdések:

Tóth Istvánné képviselő: Megjegyezte, hogy részt vett a Közgyűlést megelőző soron kívüli Egészségügyi, Sport, Turisztikai és Szociális bizottsági ülésen, ahol a kérdéseinek nagy részére választ kapott. Az önkormányzat szociális érzékenységét mutatja az immár 6 éve biztosított ingyenes nyári gyermekétkeztetés. Kérdése, hogy az új lehetőségnek megfelelően azon többgyermekes családok esetében, ahol van olyan kisgyermek, aki bölcsődébe, óvodába nem jár, de a Humán Szolgáltató Központ leigazolja a jogosultságát, azoknak is lehetőségük van-e, vagy lesz-e arra, hogy az ingyenes nyári étkeztetést igénybe vegyék? Az más dolog, hogy az ilyen piciknél a tervezetnek megfelelően egy elég erős étkezést tud majd az önkormányzat biztosítani a középiskolai norma alapján mindezt, hogyan tudják a picikkel elfogadtatni, a családok költségvetésében rengeteget számítana, hiszen jobb minőségű étkezést tudnának a kicsiknek biztosítani.

Szalay Ferenc polgármester: Válaszában elmondta, hogy akik eddig megkapták az ingyenes nyári étkezést, azok a jövőben is meg fogják kapni, akiket eddig a Humán Szolgáltató Központ segítségével választottak ki.

Dr. Versitz Éva igazgató: Válaszában elmondta, hogy a bölcsődés korú gyermekeknél, ha rendszeres gyermekvédelmi kedvezményben részesülnek és az intézménnyel jogviszonyban vannak, akkor ők ingyenesen étkezhetnek. Természetesen sokkal nagyobb a korosztály mint ahány férőhely biztosított, ebből adódóan a jelenlegi szabályozás bővítés nagyobb mozgásteret ad az önkormányzatnak arra vonatkozóan, hogy többen bekerülhessenek a rászoruló gyermekek közé, így természetesen a Humán Szolgáltató Központ javaslatára ők is részesülhetnek ebben a térítésmentes étkezésben. Az óvodáskorú gyermekeknél szűkebb az a kör, akik nem járnak óvodai intézménybe, hiszen kötelező óvodáztatás van és viszonylag csekély azon gyerekek száma, akik felmentést kapnak az intézménybe való bekerülés alól, de ők is bekerülhetnek oda. Egy nagyon fontos feltétel az, hogy rendszeres gyermekvédelmi kedvezményben részesüljön és hozzon magával egy olyan támogató nyilatkozatot, amelyet vagy a köznevelési intézmény, vagy a Humán Szolgáltató Központ fog támogató javaslatként csatolni.

Szalay Ferenc polgármester: Ismertette, hogy az előterjesztést véleményezte a Pénzügyi Bizottság, amely támogatja az előterjesztés elfogadását. Az Egészségügyi, Sport, Turisztikai és Szociális Bizottság a mai napon véleményezte az előterjesztést.

Dr. Póta Sándor, a bizottsági ülés levezető elnöke: Ismertette, hogy a bizottság támogatja az előterjesztés elfogadását.

H o z z á s z ó l á s o k:

Szalay Ferenc polgármester: Megkérte a jelenlévő diákokat, hogy mondják el a témával kapcsolatos tapasztalataikat.

Kosztju András diákpolgármester: A középiskolában úgy gondolja, hogy teljesen rendben működik a rendszer, akik jogosultak az ingyen étkeztetésre azok megkapják a támogatást, bár az iskolájában nem sok ilyen diák van.

Csontos Edina, a Szolnoki Gyermektanács képviselője: Az iskolájában elég sok gyerek kapja meg ezt a támogatást, amely véleménye szerint rendben is van.

Szalay Ferenc polgármester: Megköszönte, hogy határozott és gyors választ adtak a diákok. Az előterjesztés indokaként elmondta, hogy 800 gyerekről szólt a lehetőség és mindössze 383-an jelentkeztek. Korábbi Közgyűlésen felmerült, hogy mekkora a rászorulóok száma és mekkora a gerjesztett feszültség egy olyan kérdésben, hogy Magyarországon az összes gyerek éhezik. Mindkét példa szélsőséges, de véleménye szerint fontos az, hogy ne azt híreljék az országban, hogy minden rossz és éhen halnak a gyerekek. A kérdésre a válasz, hogy a bölcsődések megkapják, az óvodásokat figyelik, az iskoláskorú korosztályban pedig minden rászoruló megkapja a támogatást, de nem akkora a mérték. 13700 gyerekből 8500 étkezik az iskolákban, melyből 383 vette igénybe a szünidei étkeztetést. Ezeket az arányokat tekintve elmondható, hogy a családok nagyon odafigyelnek a gyerekeikre, arra, hogy az étkezés otthon is megfelelő legyen, valamint van pénzüik arra, hogy megegyessék a gyerekeiket. Azt gondolja, hogy ez így a normális.

Dr. Kormosné Szombati Márta képviselő: Tóth Istvánné képviselő kérdése az intézményen kívüli gyermekek étkeztetési lehetőségeire vonatkozott, amellyel kapcsolatban tájékoztatásul elmondta, hogy mindig is futottak és most is futnak olyan programok, mint például a korai fejlesztést segítő Gyopár úti program, vagy az életminőségjavító programok, amelyek az egész családot támogatják. Véleménye szerint a korai életkorban lévő gyermekek is évek óta folyamatosan részesülhetnek az említett programok által nyújtott segítségből.

Kiss Gabriella képviselő: Teljes mértékben egyetértene az előterjesztés azon részével is, amely tartalmazza a szankciót. Bizottsági ülésen elhangzott, hogy vannak, akik nem értesítenek senkit és nem veszik át az ételt sem, éppen ezért szankcióként megvonásra kerül náluk ez a lehetőség. Ezzel is teljes mértékben egyetért. Választ kapott arra, hogy megkeresik annak a lehetőség, hogy aki törvényben meghatározva jogosult rá, annál is legyen lehetőség a szankcionálásra, különben nem kapja meg az önkormányzat a támogatását.

Tóth Istvánné képviselő: Frakciójuk támogatja az előterjesztést. Kérésük, hogy június 10-ét követően mindenképpen kapjon a Közgyűlés egy tájékoztatást arról, hogyan alakul az igénybevétel a városban. Úgy véli, hogy az igénybevétel függvényében kellene áttekinteni, hogy az összesen kell-e majd változtatni vagy sem. Kérdésére kapott választ megnyugtatónak tartja a nagycsaládosok részére is, tehát a lehetőség adott a városban és nem maradnak ki azok a gyermekek, akik nem járnak az intézményekbe, a családokon múlik, hogy mennyire tudnak élni ezzel a lehetőséggel. Bíz abban, hogy a rászoruló minél nagyobb számban élni fognak vele.

Szalay Ferenc polgármester: Bíz abban, hogy kevesebb a rászoruló, mint gondolják, viszont minden rászoruló megkapja a támogatást.

Kérte a következő módosítás figyelembevételét: a rendelet-tervezet 13/B.§ (1) bekezdéséből törlésre kerül a „2016”.

Szavazást rendelt el és megállapította, hogy Szolnok Megyei Jogú Város Közgyűlése – határozathozatalkor jelenlévő képviselők száma 15 fő – 15 igen szavazattal, ellenszavazat és tartózkodás nélkül megalkotta a következő rendeletet:

11/2016. (IV.29.) önkormányzati rendelet

a személyes gondoskodást nyújtó gyermekjóléti ellátásokról, azok igénybevételéről és az ellátások intézményi térítési díjainak megállapításáról szóló 15/2011. (IV.28.) önkormányzati rendelet módosításáról

Szolnok Megyei Jogú Város Közgyűlése a gyermekek védelméről és a gyámügyi igazgatásról szóló 1997. évi XXXI. törvény 29. §-ában kapott felhatalmazás alapján a Magyarország helyi önkormányzatairól szóló 2011. évi CLXXXIX törvény 13. § (1) bekezdés 8. pontjában, és a gyermekek védelméről és a gyámügyi igazgatásról szóló 1997. évi XXXI. törvény 21/C. §-ában meghatározott feladatkörében eljárva a következőket rendeli el:

1. §

A személyes gondoskodást nyújtó gyermekjóléti ellátásokról, azok igénybevételéről és az ellátások intézményi térítési díjainak megállapításáról szóló 15/2011. (IV.28.) önkormányzati rendelet (továbbiakban: R.) a következő 13/A-13/D.§-sokkal egészül ki:

„13/A.§ Szolnok Megyei Jogú Város Önkormányzata a 13.§ szerinti szünidei gyermekétkeztetést a mindenkori költségvetési rendeletben meghatározott szünidei gyermekétkeztetésre elkülönített összeg erejéig biztosítja.

13/B.§ (1) A 13.§ szerinti szünidei gyermekétkeztetés megállapítására irányuló kérelmet minden év május 20. napjától Szolnok Megyei Jogú Város Polgármesteri Hivatala Szociális Támogatások Osztályán az e célra rendszeresített formanyomtatványon lehet benyújtani.

(2) A kérelemnek tartalmaznia kell a szülő, gondviselő személyi azonosító adatait, társadalombiztosítási azonosító jelét, lakcímét, a gyermek személyi azonosító adatait, társadalombiztosítási azonosító jelét, a Szolnoki Kistérség Többcélú Társulása Szolgáltató Központ, vagy a köznevelési intézmény támogató nyilatkozatát és az igénybevételi napok megjelölését.

13/C.§ (1) A 13.§ szerinti szünidei gyermekétkeztetésre való jogosultságot a polgármester állapítja meg és a kérelem benyújtás sorrendjének figyelembevételével tárgyévre vonatkozóan dönt a szünidei gyermekétkeztetés biztosításáról

- a) június 10. napjáig beérkező kérelmek esetén a szünidei gyermekétkeztetés első napjától
- b) június 10. napját követően beérkező kérelmek esetén a kérelem beérkezésének napját követő legkésőbb ötödik munkanaptól.

(2) A mindenkori költségvetési rendeletben meghatározott költségvetési keret kimerülését követően beérkezett kérelmeket a polgármester erre való hivatkozással érdemi vizsgálat nélkül elutasítja.

13/D.§ (1) Amennyiben a kérelmező az eredeti kérelmében megjelölt időponttól eltérően kívánja igénybe venni a 13.§ szerinti szünidei gyermekétkeztetést, módosításra az érintett napot megelőző munkanapig van lehetősége Szolnok Megyei Jogú Város Intézményszolgálatánál úgy, hogy az igénybevételi napok száma a módosítás után nem haladhatja meg az eredeti kérelemben megjelölt igénybevételi napok számát.

(2) Amennyiben a 13.§ szerinti szünidei gyermekétkeztetést az arra jogosult egymást követő három napon nem veszi igénybe és a változtatási igényét az (1) bekezdésben rögzített módon nem jelzi, az ellátás részére a tárgyévben a továbbiakban nem biztosítható.

Szolnok Megyei Jogú Város Intézményszolgálat a tényről Szolnok Megyei Jogú Város Polgármesteri Hivatala Szociális Támogatások Osztályát haladéktanul értesíti, mely értesítés alapján a gyermekétkeztetés biztosításának megszüntetéséről a polgármester határozatot hoz.”

2. §

Ez a rendelet 2016. április 30. napján lép hatályba, és az azt követő napon hatályát veszti.

Kelt: Szolnok Megyei Jogú Város Közgyűlése 2016. április 28-i ülésén.

INDOKOLÁS

A személyes gondoskodást nyújtó gyermekjóléti ellátásokról, azok igénybevételéről és az ellátások intézményi térítési díjainak megállapításáról szóló 15/2011. (IV.28.) önkormányzati rendelet módosításához

Általános indokolás

A gyermekek védelméről és a gyámügyi igazgatásról szóló 1997. évi XXXI. törvény (továbbiakban: Gyvt.) 21/C. §-a az önkormányzatok számára kötelező feladatként határozza meg 2016. január 1. napjától – meghatározott körben – az ingyenes szünidei gyermekétkeztetést. A rendelet tartalmazza, hogy az önkormányzat a nyári szünetben 43 munkanapon biztosítja a szünidei gyermekétkeztetést és rögzíti a szünidei gyermekétkeztetés igénybevételére való jogosultság feltételeit, az elbírálásának, valamint a természetbeni ellátás biztosítására vonatkozó eljárásnak a részletes szabályait.

Részletes indokolás

1. §-hoz

A szünidei gyermekétkeztetést az önkormányzat a mindenkori költségvetési rendeletben meghatározott szünidei gyermekétkeztetésre elkülönített összeg erejéig biztosítja a rendszeres gyermekvédelmi kedvezményben részesülő gyermek részére, aki kérelméhez csatolja a Szolnoki Kistérség Többcélú Társulása Humán Szolgáltató Központ, vagy a köznevelési intézmény támogató nyilatkozatát.

A rendelet meghatározza azt a kezdő napot, amikortól a kérelmeket formanyomtatványon be lehet nyújtani, illetve meghatározza a jogosultság kezdetét a kérelem beérkezési idejétől függően.

A rendelet szankcionálja azokat a családokat, akik egymást követő három napon nem veszik igénybe az egyébként megigényelt gyermekétkeztetést, így biztosítva esetleg más rászoruló gyermek részére a kedvezményhez való hozzáférést.

2. §-hoz

A rendelet hatálybalépéséről rendelkezik.

9. napirendi pont:

Előterjesztés Szolnok Megyei Jogú Város településrendezési terveinek módosítására, a településszerkezeti terv jóváhagyására, valamint a Szolnoki Építési Szabályzat és Szabályozási Terv elfogadására

Előadó: Szalay Ferenc polgármester

Pataki Ferenc főépítész: Az elmúlt év márciusában kezdődött az a folyamat, amely az Építési Szabályzat és Szabályozási Tervet megállapító rendelet megalkotására, illetve a szerkezeti tervet jóváhagyó közgyűlési határozat meghozataláról szól. Az elvégzett munka figyelemmel kísérhető volt, hiszen december hónapban az elkészített egyeztetési dokumentációra adott válaszokat véleményezhették, valamint az anyag részeként elkészített környezeti vizsgálatot hasonlóképpen. A véglegesített dokumentációt a Kormányhivatal illetékes állami főépítésze véleményezte, mely olyan törvényességi kellék, melyet a jóváhagyás előtt a képviselő-testülettel ismertetni kell, ezért tartalmazza ezen véleményt és az arra adott választ az előterjesztés 1. és 2. számú melléklete. Az anyag nagy terjedelme miatt az alátámasztó munkarészeket, illetve magát a teljes dokumentációt is elérhető módon biztosították, így tették lehetővé azt is, hogy a Szolnoki Építési Szabályzat esetében a változásokat teljes körűen nyomon követhessék. Az új részeket aláfestéssel, a kikerülő részeket pedig kihúzással jelölték, így az átszerkesztés kapcsán a változások nyomon követhetőek voltak. Az előterjesztés megvitatása kapcsán két döntés szükséges. Egyrészt a határozati javaslat elfogadásával a Településszerkezeti Terv megállapítását, illetve a rendelet-tervezet elfogadásával a Szolnoki Építési Szabályzatot és mellékleteit, amelyek közül kiemelendő maga a Szabályozási Tervlap is. A korábban Közgyűlés által elfogadott módosítások az előterjesztés mellékleteként szerepelnek. Mivel azok teljeskörűen támogatottak voltak véleménye szerint jelen előterjesztés esetében pontonkénti szavazás nem szükséges, de természetesen igény szerint megtehető.

A második előterjesztés azt bizonyítja, hogy a településrendezés olyan feladat, amely állandó munkát ad, mivel a közgyűlési döntést követő 30. napon történő hatálybalépést követően máris új módosítást kezdenek. A februárban elfogadott módosító javaslatokhoz csatlakoznak a jelen javaslatok most. Felhívta a figyelmet arra, hogy a módosító javaslatok számozása is ennek függvényében alakult, így a februárban elfogadott módosításokkal együttesen kezelve áttekinthetőbb lesz a későbbiek során. Ennél az előterjesztésnél fontos a pontonkénti döntés, hiszen vannak olyan javaslatok is, amelyeknek elfogadását szakmai szempontból nem tudja támogatni. Kérte az előterjesztések megvitatását és támogatását, hiszen ezek között nagy jelentőségű önkormányzati fejlesztéseket is érintő témák vannak. Véleménye szerint ott ahol állampolgároknak segít egy-egy kisebb rész módosítás, azok is hasonló fontossággal bírnak.

K é r d é s e k:

Dr. Szotyori-Lázár Zoltán képviselő: Biztos abban, hogy hozzá hasonlóan a többi képviselő is kapott email-t egy magánszemélytől, aki egy zsákutcában lakik (Kaffka Margit utca). Mivel nem szakmabeli, ezért abszolút ráhagyatkozik a főépítész véleményére. Az ott lakók megnyugtatása érdekében, viszont kérte, hogy részletesebb tájékoztatást kapjon a konkrét ügyről, illetve annak a döntési alapját, ami miatt nem kell támogatni ezt a lakossági megkeresést.

Szalay Ferenc polgármester: Megjegyezte, hogy először nem találta jónak a főépítész javaslatát, de a tegnapi napon részletes tájékoztatást kapott. A dolog arról szól, hogy van egy körülbelül 20 méter hosszú szakasz, amit meg kell építeniük ahhoz, hogy a többi utcához hasonlóan megfelelő településszerkezetet kapjanak. A garázs, amiről szól valószínűleg a

levél, az beleépül annak az útnak a nyomvonalába. Azt az utat meg kell építeni ahhoz, hogy az összes szolgáltatás - a személyszállítástól a mentőszolgáltatásig – bejuthasson az utcába. Összességében 20 méteres útszakaszról van szó, melynek a következő év terveiben szerepelni kell. Rossz helyen lévő, illetve építési engedély nélküli garázsról van szó. Úgy gondolja, hogy a szabály az szabály.

Megjegyezte, hogy hozhatnak olyan politikai döntést, hogy az zsákutca marad, és utána jön a fél város, hogy neki hol nem kellene utca meg hol kellene. Kiemelte, hogy itt a szakmaiság nagyon fontos, ami a településrendezési tervben már hosszú évek óta egy betartott rendszer.

Pataki Ferenc főépítész: Megjegyezte, hogy a településrendezés mint szakma - bár ez jogszabályban nem rögzített - a területek feltárására, a zsákutcás feltárást kerüli. Természetesen Szolnokon is vannak olyan részek, ahol ez megoldás lehetne, de általában 4-5 építési telek rövid szakaszon történő megközelítésére, 20-30 méteren történik. Jelenleg van egy 230 méteres zsákszakasz az érintett területen. Véleménye szerint általában az emberek sok problémát nem érzékelnek amíg baj nincs. Isten ne adja, hogy egyszer baj legyen és valamilyen havária helyzetben mentő, tűzoltó bármi segítséget nyújtó jármű probléma miatt az utca közepére ne jusson el a 23 család valamelyikéhez. Tehát ezen okok miatt szakmai ismeretei alapján nem tudja felvállalni.

Szalay Ferenc polgármester: Ismertette, hogy az előterjesztést véleményezte a Városfejlesztési és Üzemeltetési Bizottság, amely támogatja az előterjesztés elfogadását.

H o z z á s z ó l á s o k:

Dr. Szotyori-Lázár Zoltán képviselő: Megköszönte a választ. Azt szerette volna, hogy hangozzék el a nyilvánosság előtt, hogy a polgárok, akik írták a kérelmet érzék, hogy nincsen félvállról véve észrevételük. Fontosnak tartotta, hogy a Közgyűlésen a nyilvánosság előtt is szó essen erről.

A háttéranyagok között szerepelt egy 56 oldalas pdf. dokumentum, amelynek címe, hogy Településrendezési Tervek felülvizsgálata és 2015. évi rész módosítása. Az elején volt egy kevésbé építészs szakmai rész, ami szociológiai áttekintés volt a szolnoki társadalmi viszonyokról. Három rész ragadta meg a figyelmét, amit a Közgyűlés figyelmébe is ajánlott. Neuralgikus pontként állapítja meg a szociológiai elemzés, hogy a turisztikai vendégéjszakáknak a száma folyamatosan csökken sajnos a városban, viszont öröndetesnek tartja, hogy a város érzékeli, és valóban van annak nyoma, hogy elindult abba az irányba valamiféle cselekvés. Úgy látja, mivel érzékeli a problémát a város e téren remélhetőleg javulni is fog a jövőben.

A másik ilyen neuralgikus pont az a munkanélküliség kérdése. Azt állapítja meg gyakorlatilag az elemzés, hogy az országos átlagnál valamivel magasabb Szolnokon a munkanélküliségi ráta, viszont öröndetesnek tartja, hogy az elmúlt időszakban egyre több munkahelyteremtő beruházás települt meg a városban és nőtt a munkahelyek száma. Ugyanakkor felhívta a figyelmet, arra hogy van egy látens munkanélküliség a városban, ami abból áll, hogy a fiatalok, akik egyetemre, főiskolára kerülnek, nagyon sokszor azért hagyják el a várost, mert helyben nem találnak a képzettségüknek és a számításaiknak megfelelő munkahelyet. Úgy véli, hogy ebben nem áll túl jól a város, ezért olyan nagymértékű Szolnokról az elvándorlás. Etekintetben is lát ilyen irányú törekvést, melyre példaként a Szolnok Hazavár Programot említette.

A harmadik a demográfiai helyzet. Egyrészt az is elég szomorú, hogy a városnak csökken a lakossága, de a nominális csökkenésen túlmenően még az előregedés is tapasztalható. A korfa mutatja azt, hogy egyre inkább előregedő a város lakossága. Igyekezni fogja arra ösztönözni a

város vezetését, hogy a gyermekvállalási kedvet valamilyen pozitív ösztönző erővel támogassa, akár helyi rendeleti szinten is, mert ez szintén egy fontos probléma lehet a városban.

Szalay Ferenc polgármester: Hangsúlyozta, hogy többször is elhangzott már, hogy jelentősen az országos átlag alatt jelenik meg a város munkanélkülisége, 5,5% körüli. A foglalkoztatási százalék pedig 58%, mely szintén az országos átlag feletti. Korábban a városmarketing kapcsán is előfordult, hogy a 2014. évi adatokat hozták a 2015. évi helyett. Tájékoztatásul elmondta, hogy a szakiskolások 60%-a az iskola elvégzését követően azonnal elhelyezkedik Szolnokon, tehát a városban marad, illetve sokan leteszik az érettségit a munkábaállás előtt. A maradék döntő többsége azonnal szakma tanulásába kezd. A szakközépiskolások 35%-a tanul tovább felsőoktatásba és jelentős részük visszatér Szolnokra. Ezen adatokat a Műszaki Szakközépiskola gyűjtötte össze. Lehet, hogy érdemes lesz olyan fórumot tartani a jövőben, ahol korrekt és konkrét adatokról beszélnek. Az tény, hogy csökken a város lakossága, de az összes többi adat, amely az anyagban szerepel, az nem úgy van. Megköszönte a figyelemfelhívást, és javítani fogják az előterjesztést, mert az nem jól van.

1. szavazás:

Szolnok Megyei Jogú Város településszerkezeti terv jóváhagyásáról

Szalay Ferenc polgármester szavazást rendelt el és megállapította, hogy Szolnok Megyei Jogú Város Közgyűlése – határozathozatalakor jelenlévő képviselők száma 15 fő – 15 igen szavazattal, ellenszavazat és tartózkodás nélkül meghozta a következő határozatot:

104/2016. (IV.28.) sz. közgyűlési határozat

Szolnok Megyei Jogú Város településszerkezeti terv jóváhagyásáról

Szolnok Megyei Jogú Város Közgyűlése a Magyarország helyi önkormányzatairól szóló 2011. évi CLXXXIX. tv. 13. § (1) bekezdésében, az épített környezet alakításáról és védelméről szóló 1997. évi LXXVIII. tv. 6. § (1) bekezdés meghatározott feladatkörében eljárva az alábbi határozatot hozza:

1./ A VÁTERV95 Tervező és Szolgáltató Kft. által 153/2015-3-2-2 törzsszámon készített Szolnok Megyei Jogú Város településszerkezeti tervét az 1. és 2. számú mellékletek szerinti tartalommal elfogadja.

2./ Jelen határozat elfogadásával Szolnok Megyei Jogú Város településszerkezeti terv jóváhagyásáról szóló 288/2011.(XII.15.) sz. közgyűlési határozat hatályát veszti.

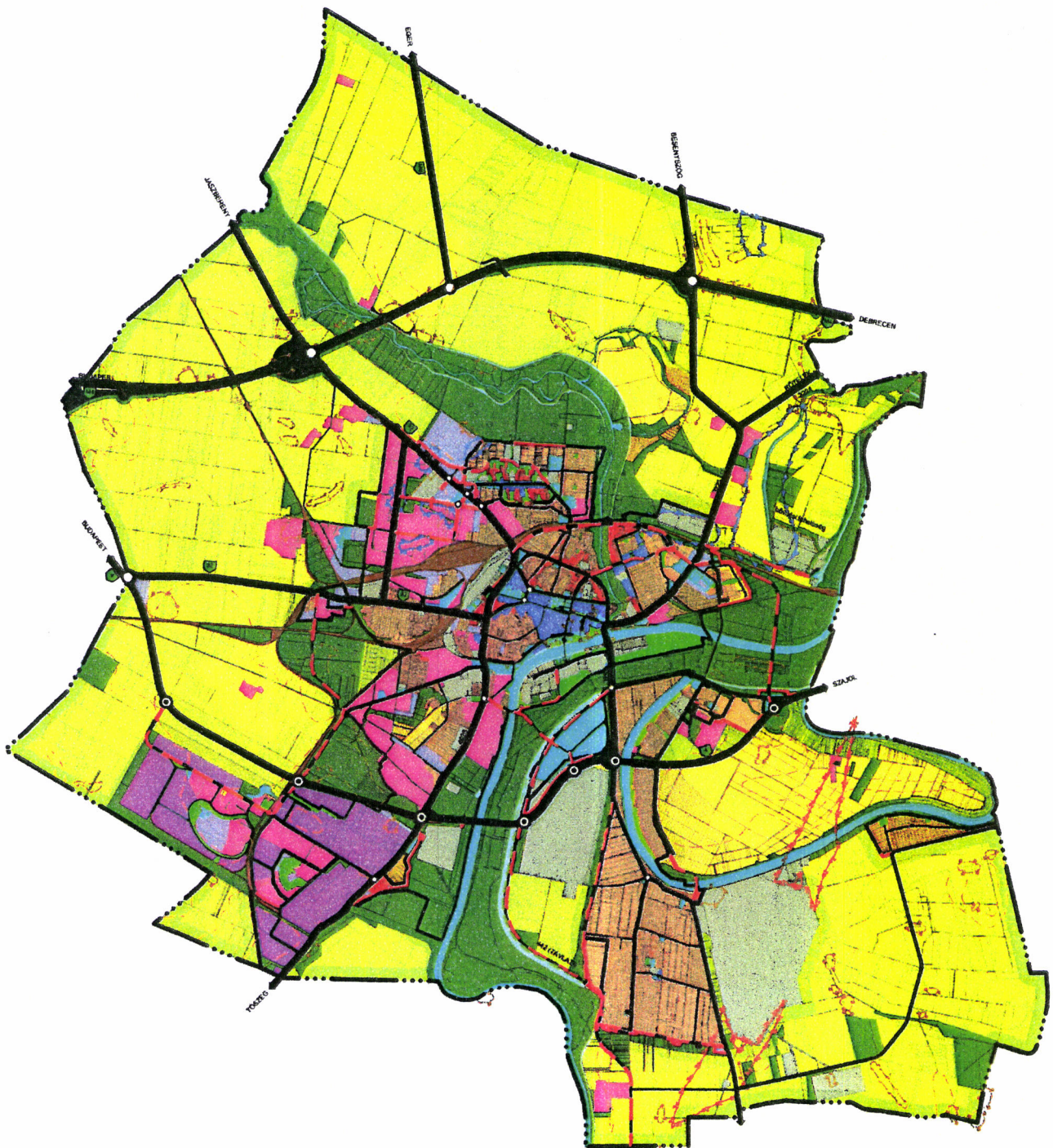
Értesülnek: Szalay Ferenc polgármester
Szabó István alpolgármester
Fejér Andor alpolgármester
Dr. Sebestyén Ildikó jegyző
Dr. Rácz Andrea aljegyző
Polgármesteri Hivatal igazgatóságai
önkormányzati főépítész

104/2016.(IV.28) sz. közgyűlési határozat 1. számú melléklete

SZERKEZETI TERVLAP

– a teljes közigazgatási területre kiterjedően

M=1:75 000



– a belváros és környékének területére kiterjedően

M=1:25 000



Településszerkezeti terv jelkulcsa

Tervezett bellerületi határ

Tervezti felhasználás

LAKÓTERÜLETEK

- LK Nagyvárosias lakóterület
- LY Kertvárosias lakóterület
- LKs Kertvárosias lakóterület
- LI Falusias lakóterület

KÖZPONTI TERÜLETEK

- VI Településközponti vegyes terület
- VI Intézményvegyes terület

GAZDASÁGI TERÜLETEK

- Gsz7 Kereskedelmi szolgáltató gazdasági terület
- Gsz8 Zavaró hatású ipari gazdasági terület
- Gr ÜDŐLŐTERÜLETEK

ÜDŐLŐTERÜLETEK

- Üs Odúvágházas üdülőterület
- Üh Hátvágházas üdülőterület

BÉPÍTÉSRE SZÁNT KÖLÖNLEGES TERÜLETEK

- Ksz Kőnyelvényes terület
- Ki Kőnyelvényes terület
- Kko Kőnyelvényes terület
- Kke Kőnyelvényes terület

BÉPÍTÉSRE NEM SZÁNT KÖLÖNLEGES TERÜLETEK

- Ki Kőnyelvényes terület (5% alatti beépítéssel)
- Ko Kőnyelvényes terület (5% alatti beépítéssel)
- Kko Kőnyelvényes terület (5% alatti beépítéssel)
- Kke Kőnyelvényes terület (5% alatti beépítéssel)

KÖZLEKEDÉSI ÉS KÖZMŰTERÜLETEK

- Kou Általános közlekedési és közműterület
- KoV Vasúti közlekedési és közműterület
- KoR Repülőtéri közlekedési terület
- Z ZÖLDTERÜLET

ERDŐTERÜLETEK

- Ex Védelmi célú erdőterület
- Ex Kijelölt erdőterület
- EG Gazdasági célú erdőterület

MEZŐGAZDASÁGI TERÜLETEK

- Mk Mezőgazdasági kiemelt terület
- Mk Mezőgazdasági általános terület
- Mko Mezőgazdasági korlátozott használatú terület

VIZGAZDALKODÁSI TERÜLETEK

- VGV Vízmező terület
- VGA Vízmező terület

Területfelhasználási kategórián belüli vízfelület határa

Tartások terület

Művi értékvédelem, táj- és természetvédelem

- Régészeti lelőhely ill. régészeti érdektérület határa
- Településközponti terület határa
- Natura 2000 területének határa
- Országos megítélt és tervezett természetvédelmi terület határa **
- Tájvédelemben szereplő terület határa
- Kunhalom
- Helyi természetvédelmi terület határa

Környezetvédelem

- Zajgátló védőövezetek határa
- Víznyitási hidrológiai védőterület határa
- Ártéri (nagyvízi terület)
- Árvízi fővédvonal
- Jelentősebb szennyvízforrás védőterületének határa
- Védelmi célú fasáv
- Rekultációs terület
- 200 m széles beépítésmentes terület

Közművek, elektronikus hírközlés és telekommunikáció

- Víznyitási
- Vízvezető (vízellátó, medence)
- Szennyvíztisztító
- Villamos aláp- és elosztóhálózat (>= 120 kV)
- Villamos alállomás
- Nagynyomású gázvezeték (>25 bar)
- Gázvezető állomás
- Gázfogadó állomás
- Földmű
- Termékevezeték
- Adó-, ved.-, átjáróállomás

Humán ellátás központjai

- Iskolai központ
- Óvatori központ
- Művelődési központ
- Egyházi központ
- Egészségügyi központ kórház nélküli
- Egészségügyi központ kórházzal
- Kereskedelmi központ
- Turisztikai, ill. kiránduló központ
- Sportpálya
- Szabadidő központ
- Sztrád
- Termálfürdő
- Kemping
- Temező

Városrészközpont

Városkapu

Területrendelési térségi övezeti határok

- Külvárosi határ
- Külvárosi határ
- Külvárosi határ
- Külvárosi határ
- Külvárosi határ

Környezetvédelem

- Megítélt
- Tervezett

Környezetvédelem

- Gyorsforgalmi út
- Országos főút
- Települési mellékút, településközponti út, települési forgalmi út
- Települési gyűjtőút
- Külháztető közeli csoport
- Forgalmi szabvány szerinti közút csomópont
- Helyi jelentőségű terépkaput
- Helyi jelentőségű terépkaput
- Településszerkezeti jelentőségű gyalogút
- Jelentős közterületi parkoló
- Autóbusz pályaudvar
- Vasútvonal
- Nagyszélességű vasútvonal
- Vasúti teherpályaudvar
- Vasúttállomás
- Vasútmegálló
- Közforgalmú nemzetközi jelentőségű kikötő
- Hajókiikötő

TELEPÜLÉSSZERKEZETI TERV LEÍRÁSA

1. A rendezés legfontosabb alapelvei, átfogó feladatai

1.1. Hosszú távon el kell érni, hogy Szolnok térségi kapcsolatai mind az országos hálózaton belül, mind a vonzaskörzeten belül tovább erősödjenek.

Ennek érdekében szorgalmazni kell

- a budapesti közlekedési kapcsolatok erősítését és ezen keresztül elsődlegesen az M4 autópálya kiépítését;
- a főváros körüli városgyűrű és Szolnok, ezen keresztül a Dunántúl és az Alföld, valamint Kecskeméten keresztül a Szolnok és Szeged közötti közlekedési kapcsolatok erősítéséhez az M8 -as gyorsforgalmi út kiépítését;
- a dél-alföldi települési együttműködés bővítéséhez a 442. sz. főút (a Martfű - Kunszentmárton közötti útszakasz főút jellemzőkkel történő) korszerűsítését, illetve a települések belterületét elkerülő szakaszok megépítését;
- különösen a kistérségen belüli települések (Szolnok, Rákóczi falva, Rákócziújfalú, Tószeg, Tiszavárkony, Tiszajenő, Jászkarajenő, Körösetetlen, Zagyvarékas, Újszász, Szászberek, Besenyszög, Csataszög, Szajol, Tiszatenyő, Martfű, Tiszapüspöki, Hunyadfalva, Kótelek, Nagykörű, Tizasüly, Vezseny,) közötti települési együttműködést.

Az együttműködés terjedjen ki a termelés, az ellátás, a pihenés, a környezetvédelem, a műszaki infrastruktúra-fejlesztés lehetőleg minél szerteágazóbb területeire.

Az egymásrautaltság átfogó kezelése helyett a mai településszövetségben belül elsősorban a két, ill. többoldalú, feladatra orientált együttműködést kell előnyben részesíteni.

1.2. A térségi kapcsolatok bővítése mellett erősíteni kell Szolnok regionális és országos szerepkörét elsősorban azokon a területeken, ahol a város adottságai kedvezőek, így az ellátó-szolgáltató, kereskedelmi, szállítmányozási, pénz- és áruforgalmi, raktározási funkciókat, valamint a közép- és felsőfokú menedzserképzés, oktatás és az idegenforgalom intézményeit tekintve.

A rendezés során e bővítendő, ill. erősítendő szerepkörök befogadására területeket kell biztosítani. Ennek érdekében:

- A volt laktanya-területeken vagy az ipari üzemek funkcióváltása során előnyben kell részesíteni a felsorolt funkciókat hordozó létesítmények, ill. intézmények megjelenését.
- A rendezés eszközeivel elő kell segíteni, hogy a belső városrészekben a hagyományos ipari telephelyeken az üzemi funkciók átalakuljanak és a szolgáltatás, kiskereskedelem, vállalkozás területeivé váljanak.
- A Tisza-partot fokozatosan, elsősorban az idegenforgalom fogadására kell alkalmassá tenni,
- A déli iparterület beépítetlen területeit, ahol a szállítást lebonyolító hálózatok összesűrűsödnek (közút, vasút, távlatban kikötő, repülőtér), logisztikai központ kiépítésére kell tartalékolni.

1.3. A rendezés során kiemelten kell kezelni az ökológiai szemlélet érvényesítését. Mindent el kell követni, hogy Szolnok természetes környezete (a Tisza, a Zagyva környezete) és a város harmonikus együttélése zavartalanul váljon

Ennek érdekében:

- Intenzív terület felhasználásra kell törekedni. A mai belterület tartalékait ki kell használni. A belterület növelését csak indokolt esetben és a belső területi tartalékok intenzív hasznosítása után szabad kezdeményezni.
- Elő kell segíteni, hogy a lakókörnyezetet és általában a városban élőket egyre kevesebb környezeti ártalom érje.
- Az ipar és a lakóterületek vegyesen beépített területein a szabályozás eszközével ösztönözni kell a lakókörnyezetet zavaró technológiák megszüntetését.
- Új lakóterületeket kijelölni csak az egészséges környezeti adottságokkal rendelkező városrészekben szabad. Ezért a lakóterületek fejlesztési iránya vagy a Tisza, vagy a Zagyva természetes sávja felé irányuljon, annak ökológiai megzavarása nélkül.
- A dél-délnyugati városrészeket munkahelyi zónának kell tekinteni. Ezen belül a 4. sz. főúttól délre eső területeket elsősorban a lakóterületekkel környezeti hatásuk miatt nem összeférő technológiák befogadására kell tartalékolni (akár a nagy szállítási forgalom, akár a levegő szennyezése, vagy bűzös, fertőzésveszélyes voltak miatt).
Az északnyugati beépítetlen belterületeket elsősorban környezetkímélő ipari-kereskedelmi funkciók (innovációs központ) fogadására kell felkészíteni.

Az idegenforgalom, üdülés, pihenés sávja a Tisza, a Holt-Tisza, a Holt-Zagyva természetes környezete, ugyancsak annak ökológiai megzavarása nélkül.

- A pihenés és üdülés zónáit természetes, féltermészetes területek közbeiktatásával el kell választani a városi lakóterületektől. Az üdülőterületek vonzó értékeit védeni, az üdülés, pihenés környezeti követelményeit érvényesíteni kell.
- A város természetes környezettel érintkező határai mentén átmeneti zónákat kell létesíteni, ahol a városi környezet és a természetes környezet rendezett módon átmenetet alkothat. El kell kerülni, hogy a határterületek a városi hulladékok illegális személtlerakó helyei legyenek.
- Ki kell jelölni a természetes zónák területét, ahol a természetes (féltermészetes) környezet háborítatlansága megőrzendő. Biztosítani kell a biológiai és táji értékek védelme érdekében a Tisza és a Zagyva menti ökológiai folyosók fennmaradását. Az ökológiai folyosók területén csak környezetbarát rekreációs idegenforgalmi jellegű vagy kutató, ismeretterjesztő célokat szolgáló – a terület mai beépítés-mentességén alig változtató létesítmények telepíthetők.
- Meg kell akadályozni, hogy a természetes zónákban a vonalas létesítmények a tájat mozaikszerűen felszabdalják. A szabdalat területek előbb-utóbb elvesztik eredetiségüket, csökken az élővilág vitalitása.
- Az élővilág védelme érdekében – különösen az ökológiai folyosók sávjában – a műtárgyak kialakításakor figyelembe kell venni a vadon élő állatok mozgási irányait. A természetes környezet és a tájkép védelme érdekében a műtárgyakat, töltéseket tájba illő módon kell kialakítani.
- Törekedni kell az erdőterületek növelésére. El kell érni, hogy az erdőterületeken belül a közjóléti és védelmi erdők részaránya növekedjen.
- Elő kell segíteni, hogy a városi klímát javító védőfásítások a természetes ökológiai folyosókhoz (a Tisza és a Zagyva sávja) továbbá a város belterületi zöldfelületi rendszeréhez közvetlen csatlakozzanak.
- A belterületi zöldfelületeket összefüggő, biológiailag aktív rendszerre kell összekapcsolni. Az utcafásításokat is a rendszer részévé kell tenni. Az új lakóterületeken a közparkok számára földterületeket kell tartalékolni.
- Az élővizek partjainak természetes, féltermészetes állapotát fenn kell tartani, illetve beépítés-mentességét a jogi szabályozás eszközeivel biztosítani kell (pl. a Holt-Tisza beépített rendszerén a telkeken belül).
- A külterületeket a termőföld, a táj védelme érdekében elsősorban a mező- és erdőgazdálkodás számára kell megőrizni.
- A mezőgazdasági területek hagyományos – történelmileg kialakult – tájhasználatát (a tanyás gazdálkodási módot) fenn kell tartani.
- Az ökológiailag érzékeny mezőgazdasági területeken (Alcsi-sziget, Holt - Zagyva környezete) előnyben kell részesíteni a bio termelési technológiák alkalmazását. E területeken szorgalmazni, ösztönözni kell a tájgazdálkodásra történő áttérést.

1.4. Szolnok kulturális, városépítészeti örökségét hordozó környezetét a rendezés során a lehető legnagyobb mértékben védeni kell.

Ennek érdekében:

- A városrészekben a szerkezeti (hálózati) beavatkozásokat (áttöréseket, szabályozási szélesség bővítését) csak akkor szabad előirányozni, ha azok a lehető legkisebb mértékű átépítéssel és a hagyományos utcahálózat legcsekélyebb megbontásával járnak.
- A város történelmi magjában (pl. a Tisza-parti városrészben) a funkcióváltozások, ill. átépítések, építések, felújítások során meg kell őrizni a kialakult beépítési struktúrát, magassági viszonyokat (a városrész kialakult morfológiáját).

1.5. A piaci környezethez igazodó, vállalkozást támogató, segítő településrendezést kell előirányozni. A korábbiaknál nagyobb mértékben kell figyelembe venni a tulajdonosi érdekeket. A rendezés eszközeivel ösztönözni, segíteni kell a környezethez illeszkedő vállalkozásokat.

Ennek érdekében:

- Gazdasági, kereskedelmi és szolgáltatási zónákat célszerű kijelölni a városkapuk térségében, illetve a városba bevezető utak mentén.
- „Zöldmezős” vállalkozási területeket kell kijelölni környezetkímélő és csúcstechnológiát alkalmazó innovációs központ(ok) és színvonalas környezetalkítású és megjelenésű ipari park(ok) számára, a vállalkozók szolnoki letelepítésének ösztönzésére.

1.6. Szolnokot távlatban 72ezres lakónépesség fogadására kell alkalmassá tenni. Ennek megfelelően a lakóterületeknek kijelölt, de még nem előkészített területeket ütemezni kell. Meg kell határozni azokat a lakóterületeket, amelyek igénybevétele, területelőkészítése csak az előre jelzett népességváltozáshoz képest pozitív irányú elmozdulás esetén engedhető meg.

1.7. Törekedni kell arra, hogy az egyes városrészek közötti eltérő környezeti színvonal, ill. komfortosság, ellátottsági színvonal csökkenjen.

Ennek érdekében:

- Javítani kell a lakásellátás színvonalát, választékát új, kertvárosi lakóterületek kijelölésével.

- Elő kell irányozni a lakótelepek rehabilitációját.
- Tovább kell javítani a közműellátottság színvonalát.
- Javítani kell a közúthálózat szerkezetén, elő kell segíteni az egyes városrészek jobb megközelíthetőségét.
- Ösztönözni kell a mainál területileg egyenletesebb intézményellátottságot. Biztosítani kell az új lakóterületeken, ill. a még be nem épített tömb-belsőkből az ehhez szükséges területeket.

1.8. Rendezési feladatok (településfejlesztési koncepcióval, IVS-el összefüggésben)

BELTERÜLETEK BŐVÍTÉSE, ILL KÜLTERÜLETI BEÉPÍTÉSRE SZÁNT TERÜLETEK.

Elsősorban a tervezett lakóterületek belterületbe-vonását kell szorgalmazni. A belterület-közel gazdasági területek esetén a külterületi beépítésre szánt területi kijelölés elégséges.

Belterületbe vonásra előírányzott területek:

- Távlatban, a népesség tendenciák megváltozása esetén az Alcsi városrészben a volt szovjet laktanyától keletre eső, ma mezőgazdasági területek lakóterületi célokra. A bevonás feltétele az Alcsi városrészben meglévő jelentős belterületi tartalékok kihasználása, továbbá az északi forgalmi út I. ütemének valamint az Üteg utca menti gyűjtőútnak a kiépítése;
- Az Alcsi - szigeti 4. sz. főút elkerülő úti csomópontjától nyugatra eső, ma mezőgazdasági területek – lakóterületi és intézményi célokra. A bevonásnak nincs különösebb feltétele;
- A Szandaszőlősi városrészben a Szabó Lőrinc u., Nagymező u. és a volt Tisza-gát közötti, jelenleg mezőgazdasági terület – lakóterületi célokra - A belterületbe vonás feltétele a tömbbelső feltárások lehetőségének kihasználása. A terület hasznosítása a 442. sz. főút tervezett kiváltását követően lesz aktuális. Ez esetben az elkerülő út részben helyi célokra is igénybe vehető lesz;
- A Szandai - rétek déli belterületi határa és a külterületen áthaladó gázvezeték északi védőterülete közötti terület központi vegyes területfelhasználás céljára.
- A 091/1 hrsz. telek és környéke, (személtalrakó közeli területek) kereskedelmi szolgáltató gazdasági, egyéb gazdasági területek, valamint központi vegyes területek céljára.

Belterületből történő kicsatolásra szánt területek:

- a déli iparterület térségében a Tószegi út, a 4. sz. főút és a Tisza által határolt rét, erdő. A kizárás után erdősítésre szánt terület. A kizárást egyrészt a Tisza árterülete, másrészt a nagy belterületi kihasználatlan iparterületi tartalékok indokolják.

2. A TERÜLETFELHASZNÁLÁS SZERKEZETE

a) A város tervezett területfelhasználásának alapszerkezetét a természeti és a történelem során kialakult városszerkezeti adottságokból kell levezetni.

Szolnokot a Tisza és a Zagyva, valamint a vasútvonalak öt városrésze tagolják:

- a belső (belvárosi és tiszaligeti)
- az észak-nyugati és a dél-nyugati
- az északi
- a keleti és
- a dél-keleti városrésze.

b) A Belváros Solnok történelmi területe. Úthálózata, helyenként a beépítettség jellege erre utal.

A Belvárosnak ezt a jellegzetességét meg kell őrizni, és korszerű módon továbbfejleszteni.

A Belvárosban két fontos zónát területszervező tengelyként kell kezelni.

- Ady E. u. – Thököly út, valamint a 4. sz. főút közötti – a Zagyvától a vasútállomásig terjedő és a vasútállomás térségében tölcésesen szétnyíló főutak közötti tömböket Solnok városközponti magjának kell tekinteni.
- A másik szervező zóna a Mártírok útja – Templom u. – Sóház u. és a Tisza közötti, zömében intézményterület.

El kell érni, hogy mindkét területszervező sávnak kiépüljön, a már meglévő elemek továbbfejlesztésével a belső hosszirányú gyalogos- és kerékpáros tengely. A városközpontban a Zagyva és a vasútállomás, a Tisza-parton a Zagyva-torkolat és a tervezett repülő múzeumterülete (Óállomás) között.

A két gyalogos tengely összekapcsolását a Tisza-parti városrész utcahálózata biztosítaná – az a Tisza-parti városrész, amely történelmi hagyományainál fogva egyébként is a város legértékesebb területe. A legfontosabb összekötő elem a Szapáry út, melynek tervezett gyalogos szervező tengelyének folytatásában épült mega Tiszaligetre vezető gyalogos és kerékpáros Tisza-híd.

Ezért is fontos, meghatározó feladat a Tisza-parti városrész teljes körű rehabilitációja. El kell érni, hogy a rehabilitáció kiterjedjen az épületek felújításán, esetleg funkcióváltásán túl a közterületek igényesebb

kialakítására, a Tisza-partra kivezető utcák gyalogos üzletutcává alakítására és a zöldfelületek további gazdagítására, a díszvilágítás megvalósítására. Külön gondot kell fordítani a történelmi hagyományokat hordozó épületek, épületegyüttesek eredeti építészeti megformálásának megőrzésére, megújítására.

A Tiszaliget közlekedési kapcsolatait javítani kell. A város legfontosabb rekreációs területei itt helyezkednek el. A főiskola fejlesztésével ez az igény, elsősorban a Belváros irányában fokozottan jelentkezik. Ennek érdekében:

-- távlatban egyéb városi igényekkel összhangban lehetővé kell tenni a kétirányú gépkocsi megközelítést, anélkül, hogy az átmenő forgalmat generálna a rekreációs területeken.

c) Az észak-nyugat, dél-nyugati városrész felhasználása erősen heterogén, a sokrétúséget enyhíteni kell. Ennek érdekében:

-- Az egymást zavaró ipari és lakófunkciókat egymástól lehetőleg el kell választani. Az elválasztást, ha véderdősávval nem, az üzemi telephelyeken belül létesítendő védőfásítással kell megoldani.

-- A déli iparterületen a 4. sz. főút elkerülő szakaszától délre új lakóterületet kijelölni nem szabad.

Ugyancsak nem jelölhető ki új lakóterület az északi iparterület térségében (a Rékasi út és a Budapest-Debrecen vasútvonal közötti háromszögben).

A déli városrészben a 4. számú főúttól délre az Ipari Park bővítését elő kell irányozni, mert a jelenlegi gazdasági területek nagyrészt betelepültek. A bővítés iránya a Piroskai út folytatásában a Kiskunfélegyházi vasútvonalra nyugatra eső mezőgazdasági területek. A bővítés feltétele a külső közúti kapcsolatok kiépítése.

Az észak-nyugati városrészben nagyon sok a kihasználatlan, alulhasznosított terület. Szolnok gazdasági területeinek jelentős bővítését ebben a városrészben lehet végrehajtani. Míg a dél-nyugati városrész déli területei a környezetet is szennyező ipari technológiák befogadására is alkalmasak, itt csak a környezetet nem terhelő gazdasági tevékenységek telepíthetők le, mert a városrész a leggyakoribb széljárás irányába esik.

d) Az északi városrész kiépítését a lakótelepi fejlesztéseknek köszönheti. Itt a legfontosabb rendezési feladat a befejezetlenség felszámolása.

Ennek érdekében:

-- Szorgalmazni kell a közösségi területek, a városrészközpont és az intézményi alközpontok színvonalas környezeti kialakítását, az intézményi ellátás javítását.

-- Komplex lakóterületi rehabilitációt kell előirányozni, melynek szerves részének kell tekinteni a lakókörnyezet rehabilitációját, és funkcióbővítését.

-- A városrész elszigeteltségét oldani kell a városrészek közötti közlekedési hálózatok fejlesztésével.

-- A városrész az M4-es autópálya megépültét követően a város kapujává fog válni. Ennek megfelelően fogadóterületek tartalékolásáról és kiépítéséről gondoskodni kell.

e) A keleti városrész (Alcsi) a Belvárossal szoros kapcsolatban él, sok tartalék területtel rendelkezik.

A tartalékterületek kihasználása érdekében:

-- A lakóterületi fejlesztések egy részét ide kell koncentrálni. A volt laktanya és honvédségi gyakorlóterületek kihasználásával, városi, elsősorban teljes családirányú lakóterületi funkciók betelepítésével a funkcióidegen zárványokat fel kell számolni.

-- A városrész kedvező földrajzi, természeti adottságait kihasználva rekreációs területek fejlesztését is elő kell irányozni.

-- A városrész az M4-es autópálya megépültével a második legfontosabb megközelítési irányba fog esni. Ennek következtében területet kell tartalékolni a városi fogadóterületek számára.

f) A Belvárostól legtávolabb esik a Dél - Keleti városrész. Ennek megfelelően az egyik legfontosabb rendezési feladat a városrészek közötti közlekedési hálózatok javítása.

-- Az Alcsi szigeten a rekreációs és üdülési funkciók erősítését kell előirányozni. A terület további beépítettségét korlátozni kell. Lakóterületi bővítést a kedvező környezeti adottságok kihasználásával, de mérsékelt területi igénybevétellel szabad csak végrehajtani. Az Alcsi szigeti üdülőterület lakóterületi átsorolását elő kell irányozni, mert a kedvező környezeti feltételek következtében lakófunkció már spontán megjelent a területen. Az átsorolás feltétele a szennyvízelvezetés megoldása, és a városi közlekedési hálózathoz való kapcsolódás javítása.

-- Szandaszőlős Szolnok legnagyobb lakóterületi tartalékával rendelkezik. Rendezési feladatok a közlekedési kapcsolatok fejlesztése mellett:

- a tömbfeltárások folytatása. A meglévő lakóterületi tartalékok kihasználása érdekében a falusias telekszerkezet átalakítása.

- a lakóterület déli belterületi határa mentén véderdő fásítást kell végrehajtani, és ezzel a várost körülölelő zöldgyűrű jótékony hatása mellett a déli belterületi fejlesztési lehetőségeket meg kell akadályozni.

g) Az egyes területfelhasználási egységek megengedett legnagyobb beépítettségi sűrűsége és előírt közüemi közművesítettsége az alábbi:

a sajátos használat szerinti beépítésre szánt területfelhasználási egység		a megengedett legnagyobb beépítési sűrűség	a közüemi közművesítettsége előírt értéke
jele	megnevezése		
Ln	nagyvárosias lakóterület	2,5	teljes
Lk	kisvárosias lakóterület	1,2	teljes
Lke	kertvárosias lakóterület	0,6	teljes
Lf	falusias lakóterület	0,5	részleges
Vt	településközponti vegyes terület	2,4	teljes
Vi	intézményi vegyes terület	3,0	teljes
Gks	kereskedelmi, szolgáltató gazdasági terület	2,0	teljes
Gip	zavaró hatású ipari gazdasági terület	1,5	teljes
Ge	egyéb ipari gazdasági terület	1,5	teljes
Üü	üdülõházas üdülõterület	0,8	teljes
Üh	hétvégi házas üdülõterület	0,2	részleges
Kke	kereskedelmi célú különleges terület	1,5	teljes
Ki	intézményi célú különleges terület	1,5	teljes
Kho	honvédelmi célú különleges terület	2,0	teljes
Kh	hulladék elhelyezésére szolgáló különleges terület	0,5	teljes
Kkö	közlekedési célokat szolgáló különleges terület	2,0	teljes

3. LAKÓTERÜLETEK RENDEZÉSE

a) Új lakóterületek számára kell fenntartani

- az Alcsi városrészben a Bimbó utcától keletre esõ belterületi – ma mezõgazdasági hasznosítású földrészleteket (kertvárosias beépítés számára),
 - az Alcsi-szigeti, a Tüzér-utcától keletre esõ, távlati felhasználásra, tartalékterületeként kijelölt földterületeket (kertvárosias beépítés céljára). A jelenlegi üdülõterület lakóterületi átsorolását elõ kell irányozni.
 - a Széchenyi-városrészben a lakóteleptõl északra, a belterületig húzódó területeket (kertvárosias beépítés számára), távlati felhasználásra, tartalékterületeként (kertvárosias beépítés céljára),
 - Szandaszõlõsõn a Szabó Lõrinc és Nagymezõ u. és a régi Tisza-gát között belterületbe vonásra kijelölt földrészleteket, kertvárosias beépítés céljára, (A Szandaszõlõsi lakóterület jelentõs bővítésének feltétele a második Tisza-híd megépítése)
 - továbbá a Pletykafalu déli peremén a jelenlegi MÁV-területet – kertvárosias beépítés számára.
- A távlati felhasználásra kijelölt tartalék lakóterületekre vonatkozó elõírásokat a helyi építési szabályzatban kell rögzíteni, mint korlátozási elõírásokat.

b) A meglévõ lakóterületek intenzívebb hasznosítását kell elõirányozni két módon

- tömbelsõk feltárásával,
- átépítéssel.
- Tömbelsõk feltárásával intenzívebben hasznosítható lakóterületként kell kijelölni
 - a déli iparterületi városrészben a Sashalmi út környékét,
 - Szandaszõlõsõn a Gátor u. – Vörösmezõ u. – Nagymezõ u. – belterületi határ közötti tömbelsõket,
 - Szandaszõlõsõn a Nagymezõ utca, Veres Péter utca közé esõ tömbelsõt,
 - Szandaszõlõsõn a Kiss János utca és Krúdy Gyula utca közé esõ tömbelsõket.
- A jelenleg kialakult épületmagasság és beépítési % növelésével intenzívebben hasznosítható lakóterületként kell kijelölni
 - a Szántó krt. áttörésével érintett lakótömböt és környékét,
 - a Csokonai utca és a Pozsonyi út két oldalát,
 - a Városközpont II. területét (Ady E. út – Baross G. út – Dr. Elek István utca és a Kápolna utca közötti tömbökben),
 - a Jókai utca, az Arany János utca, a Dózsa György út és a Somogyi Béla utca menti tömböket,
 - a Rákóczi út környékét,
 - a Széchenyi-városrészben a lakótelep korábban tervezett 4. negyedében.

- A Belváros átépülő, városiasodó területein (Rákóczi út és környéke, Pozsonyi út, Csokonai utca környéke, a Jókai utca, Arany János utca, Dózsa György út menti ingatlanok) az átépülés drasztikus (törésszerű) változásait el kell kerülni, a korábbi szabályozás által megengedett épületmagasságot mérsékelni kell.
- Szandaszőlős központjában már korábban kialakított területek az előzőekben említett kategóriák egyikébe sem tartoznak, hiszen nem újonnan kijelölt lakóterületről, de intenzitás növelésről sincs szó. Ezért e területet külön említjük meg. (Aba Novák Vilmos utca és Ferenczy K. u. közé eső területek – amelyek kisvárosias beépítés számára kerültek kijelölésre már korábban.)

c) Fokozatos rehabilitációt kell előírni a jelenlegi intenzitás megtartása mellett

- a Tisza-parti városrészben komplex, értékmegtartó és növelő rehabilitáció végrehajtása az elkövetkezendő évtized kiemelt feladata. A területre részletes vizsgálatokkal megalapozott rehabilitációs terv készítése szükséges;
- a déli városrészben a Hullám utca környékén, ahol a múlt századi utca és telekszerkezet szinte változatlan formában fennmaradt. A fokozatos rehabilitáció különösen a Tisza közelsége miatt a területet felértékelheti;
- a déli városrészben a Zápor utca környékén. A lakóterület utca- és telekszerkezete szintén a múlt században alakult ki. A fokozatos rehabilitáció ugyancsak a terület felértékelődésével járhat – bár kétségtelen, hogy a terület környezeti adottságai a Hullámutcai lakótömbökénél kedvezőtlenebb;

d) Átépítés szükséges a Törteli utca és a Motor utca szlömös területén.

- A jelenlegi telekstruktúra átalakítása és új lakóterületi viszonyok megteremtése a feladat.
- Ezzel párhuzamosan a mély fekvésű, elhanyagolt, illetve használaton kívüli területek rekultivációját is elő kell irányozni, annak érdekében, hogy kulturált lakókörnyezet alakulhasson ki.

e) A lakótelepek fokozatos rehabilitációjával kell számolni.

- A rehabilitációnak ki kell terjednie a lakóépületek műszaki felújításán túl elsősorban a lakókörnyezet köz- és nem közterületeinek felülvizsgálatára, a mai úszótelkek és közparkok arányainak módosítására és az így kialakított építési telkek felhasználásának, beépítésének részletes szabályozására. Ez utóbbi keretében jogi lehetőséget kell teremteni a lakóépületek földszinti szintterületeinek bővítésére, a tető beépíthetőségére, a loggiák, erkélyek, lakások bővíthetőségére, összevonására stb. Az utóbbi években megindult rehabilitációs feladatokat folytatni kell.
- A további rehabilitáció során meg kell oldani az igényelt (előírt) garázsok látvány- és környezetvédelmi követelményeket is kielégítő telepítését.
- A lakótelepeken belül a közparkok mainál igényesebb kialakításáról és fenntartásáról gondoskodni kell.
- A lakótelepek elhelyezkedésüktől függően különböző mértékű rehabilitációt igényelnek:
 - a Széchenyi-városrészben elsődleges feladat a lakáskínálat bővítése, a lakótelepi jelleg kertvárosi, kisvárosi karakterű kiegészítése, azaz új területek előkészítése,
 - a Tallinn-városrészben az épületek felújítása és helyenként a szintterület bővítése a legsürgetőbb feladat,
 - az építési telkek kialakításának és a magánérő rehabilitációs célú mozgósításának leginkább a Zagyva-parti lakótelepen van realitása,
 - a vasútállomás előtti József A. lakótelep műszaki állapota a leginkább elfogadható. Itt a földszinti szintterületek közösségi célú intézményi átalakítása, bővítése, funkcióváltása az elsődleges feladat.

f) Az újonnan kijelölt lakóterületeken az intézményi ellátás egy része a lakótelken magánvállalkozás keretében valósul meg. Az alapfokú intézményellátás tartalékterületeit biztosítani kell, kivéve a Széchenyi-lakóteleptől északra kijelölt kertvárosias területet, ahol a lakótelep alapfokú ellátottsága az átlagosnál magasabb szintű és a terület igényeit is kielégíti.

4. ÜDÜLŐTERÜLETEK, PIHENÉSI CÉLÚ KÜLÖNLEGES INTÉZMÉNYTERÜLETEK RENDEZÉSE

- A rendezési terv készítése során biztosítani kell, hogy az üdülőterületek elsődlegesen a pihenés zónái lehessenek. El kell különíteni a csendes pihenési zónákat a zajosabb idegenforgalmi hasznosítású területektől.
- Meg kell akadályozni, hogy az üdülőterületek, kiskertek további terjeszkedésével a Holt-Tisza és a Holt - Zagyva partja teljes hosszában beépüljön.
- Pihenési célú intézmények számára kell tartálékolni a Tiszaliget jelentős részét – a jelenlegi közparkok megtartása mellett.

- A Tisza árterületére eső volt zártkertek kiskert célú hasznosítását fokozatosan fel kell számolni, ill. annak erdőhasznosítását kell ösztönözni (támogatni), a nagyvízi levonulási sávval kapcsolatos előírások figyelembevételével.
- A Budapest-Debrecen vasútvonal és a Kecskemét-Szolnok vasútvonal között kialakult üdülőterületek visszaminősítését kell előírni. A kis kertes mezőgazdasági jellegű használat fennmaradt. A terület közlekedési kapcsolatai nem fejlődtek, illetve gazdaságosan nem fejleszthetők. A vasútvonalak mentén védőfásítási kötelezettséget kell előírni. Javítani kell az üdülőterület közötti megközelíthetőségét.
- A Paprika u. menti üdülőterület környezete szennyezett és egy része a bűzös, fertőzésveszélyes védőterületbe esik. A földrészletek beépíthetőségét szabályozási eszközökkel mérsékelni kell.
- Új rekreációs területet lehet kijelölni a Milléri csatorna környékén, az üdülőházas üdülőterületek, rekreációs intézmények, közparkok számára. A rekreációs terület bővítési területére a részletes fejlesztési programok ismeretében szabályozási tervet kell készíteni.

5. KÖZPONTI VEGYES ÉS NEM PIHENÉSI CÉLÚ KÜLÖNLEGES INTÉZMÉNYTERÜLETEK RENDEZÉSE

- A városba érkezés fontos pontjain a város szerepköréhez, kultúrájához, hagyományaihoz méltó építészeti és funkcionális környezetet kell kialakítani. Ennek érdekében a városkapuk kiépítésének lehetőségét biztosítani kell
 - a 32. sz. útról érkezve a Nagysándor József és Abonyi út csomópontjának térségében,
 - a 32. sz. útról érkezve a Nagysándor József út csomópontjában, illetve a Széchenyi-városrész Széchenyi I. krt.-i bejáratánál,
 - Besenyszög felől érkezve a vasúton átérve, a tervezett északi körút térségében (a Besenyszögi városkapu az M4 kiépítése után válik fontos ponttá),
 - a 4. sz. főúton érkezve az Alcsi-szigeti bejáratnál,
 - a 4 sz. főúton érkezve a 32. sz. főútleágazásánál
 - a 442. sz. főút felől közelítve a Belváros felé a Szandai-réten tervezett szabadidő-központ térségében,
 - a Tószegi út felől, illetve a 4. sz. főúton érkezve a déli iparterületen a Gyökér u. – Csaba u. környékén.
- A Belvárosba ékeledő iparterületek funkcióváltását, illetve a használaton kívüli területek intézményi, hasznosítását fokozatosan elő kell segíteni, elsősorban
 - a Százados utca menti telephelyeken (Úvegtechnika, stb.),
 - a Mártírok útja menti (Malomipari Vállalat),
 - a Meder utcai (Tejipari Vállalat, KÉV Metró stb.),
 - egyéb üzemi telephelyeken, ahol kereskedelmi, szolgáltató, idegenforgalmi hasznosítás megjelenése a kívánatos.
- A volt laktanya-, illetve korábban katonai célokat szolgáló területeket, épületeket, továbbá a felszabaduló vasútterületek kisebb részét elsősorban intézményi vagy intézményi-lakó, illetve szolgáltatóipari célokra kell hasznosítani. Ilyen területek
 - a Thököly út menti volt laktanya,
 - a MÁV teherpályaudvar használaton kívüli területei.
- A Körösi úti temető ravatalozójának megépítésével és a bejáratú területek rendezésével, illetve a több kisebb temető megtartásával (a változó temetkezési szokásokat is figyelembe véve) nem indokolt, hogy új temető létesüljön. A korábban kijelölt temetőt az Alcsi-városrész intézményterületeként (elsősorban városi rekreációs célokra) kell tartalékolni.

6. GAZDASÁGI (IPARI, KERESKEDELMI) TERÜLETEK RENDEZÉSE

- A környezetet erősen terhelő üzemek számára a 4. sz. főúttól délre eső ipari területeket, a környezetet nem terhelő, védőtávolságot nem igénylő üzemek számára a 4. sz. főúttól északra eső ipari területeket kell kijelölni.
 - A kialakítandó ipari gazdasági területeket a rendezés módja és ütemezése szerint három területegységre kell tagolni:
 - a dél –nyugati városrészben a Piroskai úttól északra fekvő, ipari telephelyek rehabilitációt igényelnek;
 - a Piroskai úttól délre fekvő külterületi földrészletek, „zöldmezős” iparterületek alakíthatók ki;
 - ugyancsak „zöldmezős” iparterületek alakíthatók ki az észak-nyugati városrész ma még beépítetlen belterületein
- A zöldmezős iparterületek kialakításánál a földterületeket csak ütemezetten szabad igénybe venni, a ténylegesen felmerülő igények alapján.

- A használaton kívüli vasúti területeken, a Thököly úti volt laktanya területén és a déli Szolnoki Ipari Park, valamint a volt szemétkerakó környékén kialakuló Ipari Park területén innovációs központok kialakulására kell törekedni.
- Az innovációs központokat magas (fejlett) technológiákat és magas szellemi háttérrel igénylő, a helyi gazdaság megújulását segítő tevékenységek és az azt kiszolgáló intézmények telepítésére, pihenőparkok létesítésére kell alkalmassá tenni. A terület kiépítését fejlesztő társaság közreműködésével, magas környezeti értékű terület-előkészítéssel kell vonzóvá tenni.
- A MÁV teherpályaudvar felszabaduló területeit elsősorban logisztikai központi célokra kell hasznosítani. A vasúti területfelhasználás alól kivont területeket a városi területekbe be kell illeszteni. Ki kell építeni a szükséges közlekedéshálózatokat, úgy hogy a korábbi zárvány jelleg oldódjon. Külön gondot kell fordítani, hogy a területen keletkező többlet gépjármű forgalom ne a lakó és közösségi célú területeket terhelje.
- A Thököly út menti volt laktanya területének nagyobb részét gazdasági területként lehet hasznosítani.
- Az M4-es autópálya megépítésével a Thököly út menti gazdasági telephelyek számára kedvező külső közúti kapcsolat fog létrejönni. Ezért a bevezető út mentén további gazdasági területek kiépítésére igény fog jelentkezni. Az igény befogadására új gazdasági területek kijelölésére lesz szükség, a kevésbé jó termőképességű mezőgazdasági területek felhasználásával.

7. ZÖLDFELÜLETEK, ERDŐK RENDEZÉSE

- Szolnok elsődlegesen pihenési célokat szolgáló zöld- és erdőterületei Tiszaliget, Alcsi-városrész és a Tisza közötti zöldfelületek, valamint a Széchenyi-városrész északi határához kapcsolódó közjóléti erdők. A rendezés során e területeket növelni kell. A fejlesztés iránya a Tisza és a Zagyva vonala.
- A várost határoló és a belső, városi zöldfelületeket új zöldfolyosók létesítésével összefüggő, biológiailag aktív rendszerré kell fejleszteni. Zöldfolyosót kell kijelölni
 - a város nyugati határán a Széchenyi-városrész északi erdőfelületei és a 40. sz. főúttól délre eső erdőfoltok között,
 - az utóbb említett erdők, a temető és a Tisza között,
 - a cukorgyári területektől délre a 4. sz. főút mentén a Tiszáig,
 - a város keleti határán az Alcsi-városrésztől északra és keletre a Tiszáig,
 - az élő Tisza és a Holt-Tisza között,
 - az Alcsi-szigeten a beépített területek és az élő Tisza között,
 - a Holt Tisza partjai mentén.
 - a Zagyva hullámterében.
- A zöldfelületi rendszer része a kertvárosi telkek zöldfelülete. Felvilágosító munkával elő kell segíteni, hogy legalább a zöldfolyosóba eső kertvárosi telkeken egyre inkább a biokertészkedés váljon uralkodóvá. A zöldfolyosó szempontjából fontos kertvárosi területek:
 - a Sefcsik-telep
 - a Kertváros
 - Szandaszőlős
 - Pletykafalu és
 - a Pletykafalutól délre fekvő üdülőtelkek.
- Szorgalmazni kell, hogy az utcák fásításával a biológiailag aktív felületek növekedjenek. Ennek érdekében nemcsak a telepítendő fák számát kell növelni, hanem egyre nagyobb területre kiterjedően el kell érni, hogy a villamos légvezetékek felváltása földkábelre mielőbb megtörténjen (I. ütemben a teljes Belvárosra kiterjedően, ezen belül is a Rákóczi út környékén).
- A belterületi határ mentén összefüggő védő zöldgyűrűt kell kialakítani. A zöldgyűrű egy része telken belül kötelezően előírt fásított telekrész is lehet.

8. MEZŐGAZDASÁGI TERÜLETEK RENDEZÉSE

- Hagyományos, kertes tanya-gazdálkodásra alkalmas kistanyás (Mezőgazdasági általános 1.) területként kell kijelölni:
 - a Besenyszögi út menti
 - a 32. sz. főút - Újszászi vasút közötti tenyésziszigeti földterületeket, ahol viszonylag kis teleknagyságú területeken (3-6000 m²) folytatható a tanya-gazdálkodás.
- Nagytanyás gazdálkodásra alkalmas (Mezőgazdasági általános 2.) területként kell kijelölni
 - a Zagyva és a 40. sz. főút közötti
 - az Eresztő-halmi
 - a Szelei-dűlő menti
 - a Hegyes-halmi
 - a Kistófenéki
 - a Fekete-halmi

- a Katona-kúti földterületeket, ahol nagyobb kiterjedésű földrészleteken (min. 20 000 m²) nagyanyag gazdálkodás folytatható.
- Szórványanyag gazdálkodásra alkalmas (Mezőgazdasági általános 3.) területként kell kijelölni
 - a Zagyván túli
 - az Újszász - Kecskemét vasútvonaltól nyugatra eső és
 - a tenyőszigeti
 földterületeket, ahol a kedvezőtlen mezőgazdasági adottság miatt csak nagyterjedésű földterületen (min. 100 000 m²) folytatható gazdálkodás.
- Mezőgazdasági kertes területként kell lehatárolni
 - a malomszegi,
 - az Alcsi-szigeti
 - volt zártkerteket, valamint
 - az Alcsi-szigeti, a 4. sz. főúttól északra eső területeket.
- Ökológiai szempontból a kiemelkedő táji-természeti értékek és az élővizek védelme miatt különleges mezőgazdasági területként kell szabályozni
 - a Zagyva-ártér és a Holt - Zagyva által közrezárt területeket
 - a Tisza árterületének külterületi szakaszát
 - az Alcsi-sziget kijelölt kiskerteken kívüli területeit.
- A Milléri-főcsatorna melletti halastórendszer természetet kímélő használatát – az élővilág védelme érdekében – biztosítani kell.

9. TÁJ, TERMÉSZETVÉDELEM ÉS KÖRNYEZETVÉDELEM

- Helyi jelentőségű természetvédelmi területté kell nyilvánítani
 - a Tisza hullámterét,
 - a Zagyva hullámterét,
 - a Holt - Zagyvát és az általa bezárt malomszegi területet,
 - az Alcsi – Holt-Tiszát,
 - a Milléri-főcsatorna menti halastavakat.
- Védőtávolságokat, illetve védőterületeket kell meghatározni
 - a szennyvíztisztító,
 - a gázfogadók, körül
 - a repülőterek felszálló sávjában,
 - a vasútvonalak kül- és belterületi szakasza,
 - az országos főúthálózat külterületi szakasza,
 - a védőtávolságot igénylő közművezetékek,
 - az árvízvédelmi töltések
 - a folyó- és állóvizek külterületi szakaszai mentén.

10. TELEPÜLÉSI ÉRTÉKEK VÉDELME

- Meg kell őrizni az egyes városrészek eltérő kedvező, ill. történelmi értéket hordozó városépítészeti arculatát. Ilyen jellegzetes városrészek:
 - a Tisza-parti városrész,
 - a Rákóczi út és környéke,
 - az Ady E. u. – Baross G. út – Kápolna utca – dr. Elek I. u. közötti városközpont-terület,
 - a Thököly út és a Báthory I. utca – Csokonai utca és a Szántó körút közötti tömbök,
 - a Gutenberg tér, Szent István tér és a Művésztelep környéke,
 - a Vágóhíd u. és környéke, valamint
 - a Zápor u. és környéke,
 - a Sefcsik-telep,
 - a Kertváros,
 - a Tiszaliget.
- Az Országos Területrendezési Tervet jóváhagyó törvény értelmében ki kell jelölni a településkép védelmi területet, melynek az országos és helyi védelem alá vont területek összefüggő környezetére kell kiterjednie.

11. KÖZLEKEDÉS, KÖZLEKEDÉSI TERÜLETEK

- A város gyűrűs hálózati rendszerét ütemezve kell továbbfejleszteni. Az ütemezést úgy kell végrehajtani, hogy a távlati fejlesztés lehetősége megmaradjon.
- Fontosabb új főutat kell kijelölni.
 - városi főforgalmi út nyomvonalaként a Csáklya utcai új Tisza-híd – Csáklya utca – Temető utca – József Attila utca – Nagy Imre körút – Mátyás király út –a Budapest-Debrecen vasútvonal déli oldalán, a Rékasi felüljárótól kezdődően – új Zagyva híd – Budapest-Debrecen vasútvonal déli oldalán – a Mester utcai volt laktanya északi határa mentén, a Tüzér utca és az új keleti Tisza-híd közötti nyomvonalon
 - a város nyugati részén a 32. sz. főút és a déli iparterület között, teherforgalmi útként, a Barázda utca és a Tizsakécskei vasútvonal keleti oldalán;
 - Szandaszőlős térségében a 442. sz. főút elkerülő szakaszaként;
 - a Dr. Sebestyén Gy. körút meghosszabbításában az Alcsi-városrész megközelítésének javítására, illetve nagyobb távlatban egy keleti Tisza-híd megépítése esetén a 4. sz. főút gyors elérhetősége érdekében.
- Új gyűjtő utat kell kijelölni
 - a Széchenyi-városrészben az újonnan tervezett kertvárosi területek feltárására,
 - az északi iparterületen az innovációs központ megközelítéséhez,
 - a déli iparterületen a Körösi út és a Piroskai út összekötésével a Tószegi út tehermentesítésére,
 - a rekultivált szemétkerakó térségében kiépítendő ipari park távlati teherforgalmának levezetésére a Nagysándor József út és a 32. sz.-ú (volt 4.sz-u) főutak összekötésével (az Újszászi út és volt TSZ major magánútjának felhasználásával).
- A főút- és gyűjtőút-hálózat szabályozási területének kijelölésekor a meglévő telekhatárokat, beépítési vonalakat lehetőleg tiszteletben kell tartani. A szükséges közterületi telekszabályozásokat fokozatosan, az építési igényekkel összekapcsolva kell végrehajtani.
- A főutak mentén kijelölt gazdasági kereskedelmi szolgáltató területek feltárására a gazdasági területen belül szervízutakat kell kiépíteni.
- Az újonnan beépítendő területeken a fő- és gyűjtő utaknál az OTÉK szerinti, a kiszolgáló utaknál a 14,0 m-es szabályozási szélességet biztosítani kell.
- Jelentős gyaloghálózat-fejlesztést kell előirányozni. A Tisza-parti sétány és a városközpont főgyalogútjának kelet-nyugati irányú meghosszabbítása mellett területileg kiterjedt gyalogos zónákat kell létrehozni
 - a Tisza-parti városrészben és
 - a Városközpont II. ütemben (Kápolna utca – Dr. Elek I. u. közötti tömbökben).
- A Tiszavirág híd folytatásaként gyalogos és kerékpár utat kell kijelölni az árapasztó csatornán átvezető híd építésével a bevásárlóközpont megközelítése érdekében.
- Kerékpárutat kell kijelölni
 - a Tisza-part és a Zagyva-part mentén
 - a vasútállomás és a városközpont
 - az ipari területek és a városközpont
 - Szandaszőlős és a városközpont
 - a Széchenyi-városrész és a városközpont között.
- A városban belül közlekedési alközpontokat kell kialakítani, ahol a tömegközlekedési létesítmények mellett a szolgáltató, kereskedelmi létesítmények is kapjanak helyet. Vizsgálni kell a vasútterületek távlatban sem kihasznált területeinek felszabadíthatóságát, vállalkozási célú hasznosíthatóságát. Ilyen területek:
 - a teherpályaudvar egy része,
 - a Pletykafalu alatti keskeny sáv,
 - a Partoskápolna feletti, iparterületbe ékelődő területek,
 - a MÁV Járműjavító Temető u. és Körösi úti sarka.
- A teherhajózás fejlesztése a tiszai vízlépcsők sorsától függ. A vízlépcsők sorsa még nem dőlt el. A medencés teherkikötő helybiztosítására a döntésig területet kell biztosítani a déli iparterületen, a közigazgatási határ, Tószegi út környezetében.
- Jelenleg a sportrepülőtér kismértékű fejlesztésével számolni kell. Alkalmassá kell tenni 1100 m-es felszálló paramétereknek megfelelő forgalomra (kereskedelmi célú szállításokra, idegenforgalmi-üzleti kisgépforgalomra). A bővített funkciónak megfelelően kell a védőterületeket meghatározni. A szolnoki katonai repülőtér polgári hasznosítását kezdeményezni kell és vizsgálni kell az ezzel összefüggő környezeti hatásokat és beépítési korlátozásokat.

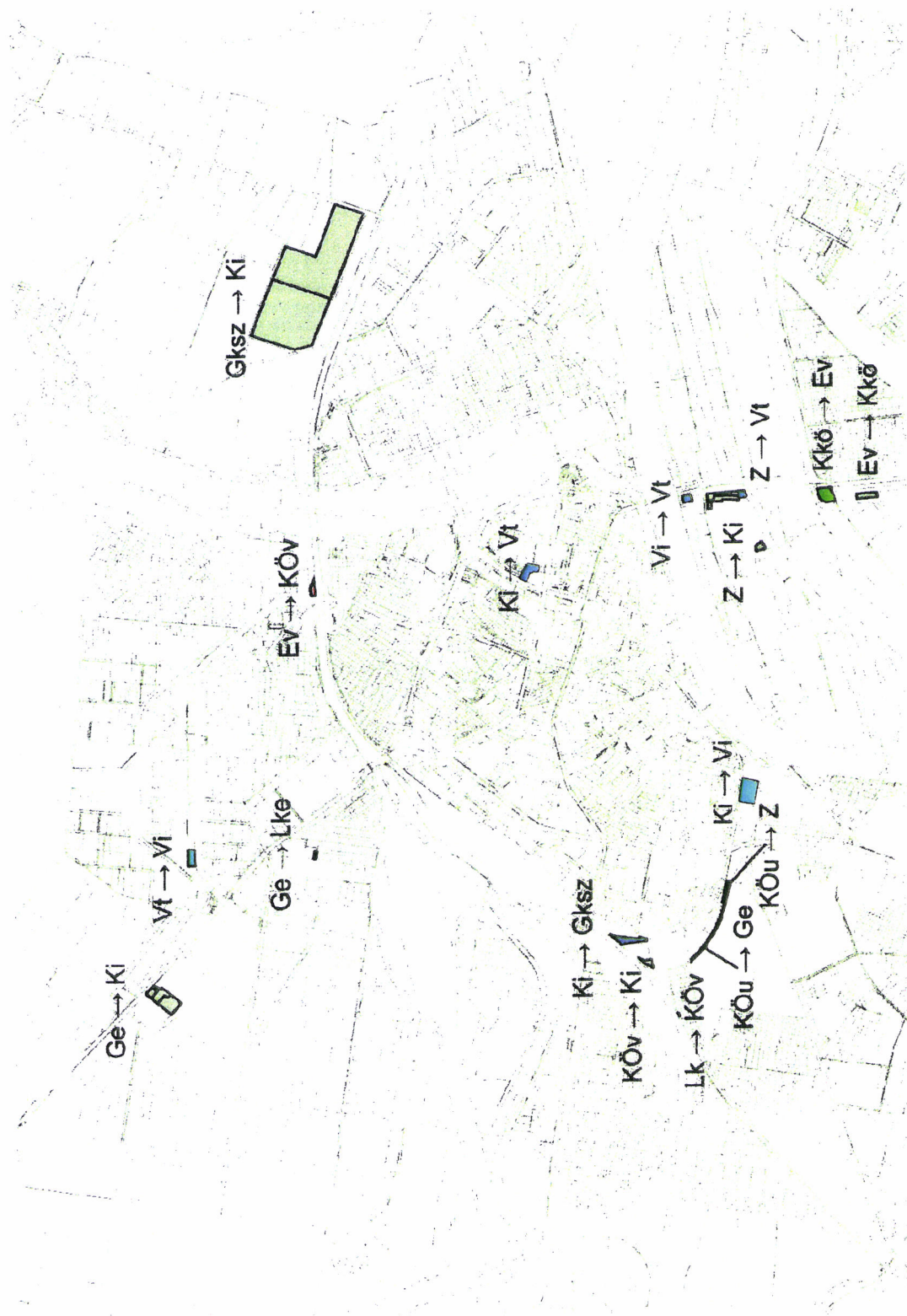
12. KÖZMŰVEK

- Szolnok és 7 szomszédos település (Újszász, Zagyvarékas, Szászberek, Tószeg, Szajol Rákóczi falva, Rákócziújfaló) vízszükségletét a Felsővízi Vízkivételi Mű látja el. A tervezett lakóterületek és iparterületek fejlesztéséhez elegendő tisztított víz áll rendelkezésre a tervezett technológia-fejlesztéseredményeképpen (az ivóvíz minőségének javítására technológiai fejlesztést hajtottak végre).
- A vízellátás fő gerinchálózata ma sugaras szerkezetű. A területfejlesztésekhez kiépítendő gerinchálózatok nyomvonalát úgy kell kijelölni, hogy azok a sugaras szerkezet körvezetékes rendszerű hálózattá történő átalakítását szolgálják.
- A Tisza vízminőség-javítása érdekében kiépített szennyvíztisztító szárazidei névleges kapacitása 32 000 m³/nap és hidraulikai kapacitása (csapadék esetén) 40 000 m³/nap. A telep nemcsak Szolnok, de további 13 település szennyvizét is fogadja. Kapacitásának kihasználása érdekében szorgalmazni kell további ingatlanok rákötését. A területfejlesztések során a keletkezett szennyvizet elválasztott rendszerű csatornahálózaton keresztül kell elvezetni.
A meglévő egyesített rendszerű csatornahálózat fokozatos szétválasztását és helyenként a hidraulikailag indokolt kiváltásokat kell végrehajtani.
- A város távlati villamosenergia-igényét a szolnoki OVIT alállomás biztosítani tudja. Különösen biztonságossá válik az ellátás, ha a tervezett 400 kV-os országos hálózat szolnoki fejlesztése megvalósul.
A város délnyugati részében korábban megtervezett és már részben beépített Szolnoki Ipari Park területének, illetve a környezetében meglévő ipari létesítmények energiaigényének kielégítésére egy új 120/20 kV-os városi alállomás épült a Tószegi út és Kombájn utca sarkán.
- Az új alállomás, mely alap kiépítésben 25MVA kapacitással rendelkezik, a tartalék helyre beépített 25MVA transzformátorral 50MVA-re bővíthető. A gépek 40MVA-esre cserélésével a teljes kapacitás 80MVA lehet. Az északi meglévő városi alállomás 2x20 MVA-es transzformátorát 2x40 MVA-re kell cserélni. A déli meglévő városi alállomás kapacitása megfelelő.
A felsorolt energiahálózat-fejlesztéseket csak a konkrét igények jelentkezésekor szabad végrehajtani.
- A külterületek megvilágításának színvonala városrészenként egyenletlen. Ki kell jelölni azokat a területeket, ahol a színvonal emelése szükséges, ill. ahol a városkép részeként díszvilágítás létesítése indokolt lenne.
- A város gázfogadója a távlati gázigények kielégítésére alkalmas
- A jelenlegi távhő-ellátási körzetek mellett újjak létesítése nem indokolt.
- A távközlési ellátás vállalkozási alapon fog fejlődni. A rádiótornyok biztonsági övezeteit az ingatlanok felhasználásánál figyelembe kell venni.
- A rádiótornyok biztonsági övezeteit nem jelöltük, ugyanis az építési övezeti tervlapon ábrázolt övezetekben a magassági előírásoknál figyelembe vettük a szükséges követelményeket.

13. ÁRVÍZVÉDELLEM

- A KÖTIVIZIG elkészítette Szolnok árvízvédelmi fejlesztési tervét. A szükséges intézkedések megtétele érdekében – védekezési területek biztosítására – a szabályozási tervet soron kívül módosítani kell a fejlesztési tervvel összhangban és a közgyűlés elé kell terjeszteni.
- Az Üdülősor és Verseny utca közötti, távlatban rekreációs célokra kijelölt intézményterületek egészének, ill. a közpark-területek egy részének árvízmentesítésére a későbbiekben külön tanulmánytervet kell készíteni, amely vizsgálja a műszaki megoldás mellett az optimális telek-felértékelődéssel arányos költségfordítás mértékét is.
- Az árvízvédelmi fejlesztési terv szerint épültek át a fővédvonalak jelenlegi nyomvonalán a Tisza folyó jobb parti védvonalának egyes szakaszai, a Tiszaparti sétány parapetfala. Középtávon az ún. Szórópusztai töltésáthelyezés valósul meg.

VÁLTOZÁSOK (BEAVATKOZÁSOK ÉS ÜTEMEZÉSEK A JOGHATÁLYOS ÁLLAPOTHOZ KÉPEST)



SZOLNOK TELEPÜLÉS TERÜLETI MÉRLEGE

Területfelhasználási egység megnevezése		%	[ha]
L	LAKÓTERÜLET	87,68	1418,8964
LF	falusias	2,65	42,8759
LK	kisvárosias	16,13	261,0835
LN	nagyvárosias	5,95	96,239
LKE	kertvárosias	62,95	1018,698
V	VEGYES TERÜLET	18,12	293,2409
VT	településközponti	6,09	98,4862
VI	intézményi	12,03	194,7547
G	GAZDASÁGI TERÜLET	93,62	1514,9459
GIP	zavaró hatású ipari	29,63	479,5202
GKSZ	kereskedelmi, szolgáltató	14,72	238,2578
GE	egyéb ipari	49,26	797,1679
Ü	ÜDÜLŐTERÜLET	7,12	115,1608
ÜÜ	üdülőházas	0,62	10,0108
ÜH	hétvégi házas	6,50	105,15
K	KÜLÖNLEGES TERÜLET	62,22	1006,9392
KI	különleges intézményi	16,52	267,2911
KH	hulladék elhelyezési és kezelési	2,62	42,363
KB	bányászati célokat szolgáló	0,59	9,5769
KHO	különleges honvédelmi	37,32	603,9133
KKE	különleges kereskedelmi	0,63	10,1196
KOL	különleges légi	2,36	38,1647
KKÖ	különleges közlekedési	2,19	35,5106
K	KÖZLEKEDÉSI ÉS KÖZMŰTERÜLET	52,28	846,027
KÖ	általános közúti	39,73	642,9005
KÖV	vasúti	12,55	203,1265
Z	ZÖLDTERÜLET	9,08	146,8954
E	ERDŐTERÜLET	186,09	3011,447
M	MEZŐGAZDASÁGI TERÜLET	603,09	9759,3715
MÁ	általános extenzív	533,44	8632,3387
MKO	korlátozott funkciójú	56,45	913,515
MK	kertes	13,19	213,5178
V	VÍZGAZDÁLKODÁSI TERÜLET	38,34	620,4214
VGA	vízgazdálkodási terület	11,24	181,9531
VGV	vízfelület	27,10	438,4683
		1157,64	18733,3455

TERÜLETRENDEZÉSI TERVEKKEL VALÓ ÖSSZHANG IGAZOLÁSA

A területrendezési tervekkel való településrendezési tervi összhangot a 6. fejezet részletesen kifejti. E helyen összefoglalóan mutatjuk be a vizsgálati eredményeket.

A megyei térségi területfelhasználás és a településszerkezeti terv területfelhasználásának való megfelelését igazoló táblázat

MEGYEI TERÜLETRENDEZÉSI TERV térségi területfelhasználása Szolnok közigazgatási területén ha											TELEPÜLÉS- SZERKEZETI TERV területfelhasználási egységeinek területe ha		
tervben szereplő ha			követelmény, a szükséges települési területfelhasználási egység területére ha					összesített követelmények a településszerkezeti terv felé ha					
erdő gazdálkodási térség	mezőgazdasági térség	vegyes térség	vízgazdálkodási térség	az erdőgazdálkodási térség min. 85%-a települési erdő területfelhasználási egységbe essen	a mezőgazdasági térség min. 85 %-a települési mezőgazdasági területfelhasználási egységbe esssen	* a vegyes térség min. 85 %-a települési mezőgazdasági, vagy erdő területfelhasználási egységbe essen	a vízgazdálkodási térség min. 90%-a települési vízgazdálkodási területfelhasználási egységbe esssen	min. összes erdő	min mezőgazdasági terület	min. vízgazdálkodási terület	erdőterület	mezőgazdasági terület	vízgazdálkodási terület
1223,26	7239,83	3630,19	439,17	1039,86	6153,86	3085,66	373,29	2274,12	8005,26	373,29	3011,45	9759,37	620,42

Megjegyzések:-- Szolnokon nincs természetközeli területbe sorolt terület.

-- az összehasonlítást az OTvT-t jóváhagyó 2003 évi XXVI. törvény 6.§(3) bekezdése alapján történt.

Tervezői nyilatkozat

Mint a Szolnok településrendezési tervek felülvizsgálatát és 2015 évi rész módosítását készítő tervezők nyilatkozunk, hogy az általunk összeállított tervanyag összhangban van az Országos Területrendezési Tervvel és a Jász-Nagykun-Szolnok megye területrendezési tervével, mind területfelhasználás, mind térségi infrastruktúra-hálózatok és építmények, mind térségi övezetek, mind a megyei tervhez kapcsolódó ajánlások vonatkozásában.

Molnár Attila településrendező tervező

Mezey András közlekedéstervező

Kurcz Judit tájépítész

2015. szeptember 5.

BIOLÓGIAI AKTIVITÁSÉRTÉK SZÁMÍTÁSÁNAK EREDMÉNYE

A 9/2007.(IV.3.) OTM rendelet 1. sz. mellékletében felsorolt, egyes területfelhasználási egységekhez tartozó értékmutatók szerint készült, melynek a szabályozási terv volt a tervi háttere.

módosítási területek	joghatályos terv szerinti állapot			2015 évi felülvizsgálat és módosítás szerinti állapot			eredmény (aktivitási érték + -)
	terület ha	érték-mutató	vizsgált érték	terület ha	vizsgálati érték-mutató	vizsgált érték	
Település egészen összesen	18733,347	4,204	78748,538	18733,347	4,207	88804,497	+0,001

A táblázat tanúsítja, hogy a felülvizsgálat és módosítás szerinti biológiai aktivitási érték nem csökkent.
Megjegyzés: -- A részletes számítást az alátámasztó munkarész (8.1.7 fejezet) tartalmazza.

2. szavazás:**A Szolnoki Építési Szabályzatról és Szabályozási Tervről**

Szalay Ferenc polgármester szavazást rendelt el és megállapította, hogy Szolnok Megyei Jogú Város Közgyűlése – határozathozatalakor jelenlévő képviselők száma 15 fő – 15 igen szavazattal, ellenszavazat és tartózkodás nélkül megalkotta a következő rendeletet:

**12/2016. (V.2.) önkormányzati rendelet
a Szolnoki Építési Szabályzatról és Szabályozási Tervről**

Szolnok Megyei Jogú Város Közgyűlése az épített környezet alakításáról és védelméről szóló 1997. évi LXXVIII. törvény 62.§ (6) bekezdés 6. pontjában foglalt felhatalmazás alapján, az épített környezet alakításáról és védelméről szóló 1997. évi LXXVIII. törvény 13.§ (1) bekezdésben meghatározott feladatkörében eljárva, a településfejlesztési koncepcióról, az integrált településfejlesztési stratégiáról és a településrendezési eszközökről, valamint az egyes településrendezési sajátos jogintézményekről szóló 314/2012. (XI. 8.) Korm. rendelet 9. mellékletében biztosított véleményezési jogkörében eljáró államigazgatási szervek és a településfejlesztéssel és a településrendezéssel összefüggő partnerségi egyeztetési szabályzat megalkotásáról szóló 212/2013.(IX.26.) sz. közgyűlési határozatban meghatározott partnerek véleményének kikérésével a következőket rendeli el:

I. Fejezet**Általános rendelkezések****1. A rendelet hatálya és mellékletei**

- 1. § (1)** A rendelet hatálya kiterjed Szolnok Megyei Jogú Város (a továbbiakban: város) közigazgatási területére.
(2) A város közigazgatási területén területet felhasználni, továbbá telket alakítani, építményt, építményrészt, épületegyüttest építeni, átalakítani, bővíteni, felújítani, helyreállítani, korszerűsíteni és lebontani, elmozdítani, a rendeltetést megváltoztatni (továbbiakban együtt: építési munkát folytatni) és ezekre hatósági engedélyt adni csak a jelen rendelet alapján lehet.
- 2. §** A jelen rendelet mellékletei:
1. számú szöveges melléklet: A szabályozási tervlapon rögzített nem sajátos építési övezetek részletes előírásai
 2. számú szöveges melléklet: A választható építési előírás kategóriák táblázatos összefoglalása
 3. számú rajzi mellékletek: Érvényesség, belterület-külterület, közterület-nem közterület tervlapjai
 - 3/a Érvényesség
 - 3/b Belterület-külterület tervlapja
 - 3/c Közterület-nem közterület tervlapja
 4. számú rajzi mellékletek: Tilalmak és korlátozások tervlapjai
 - 4/a Közcélú építési és telekalakítás tilalom, és a tervezett szabályozási vonal miatti korlátozás
 - 4/b Változtatási tilalom
 - 4/c Nagyvízi meder tilalma, árvízmentesítésig szóló korlátozás
 - 4/d Felszíni vízvédelmi tilalom és korlátozás, víz látványvédelme miatti tilalom és korlátozás
 - 4/e Felszín alatti vízvédelmi korlátozás
 - 4/f Közművek védőterületei miatti korlátozás
 - 4/g Országos közutak védőterülete miatti korlátozás
 - 4/h Bűzös létesítmény védőterülete miatti korlátozás
 - 4/i Egyéb tilalmak és korlátozások (repülőtér védőterülete miatti tilalom és korlátozás, vasút védőterülete miatti korlátozás, HM terület miatti korlátozás, temetkezési korlátozás)
 5. számú rajzi mellékletek: Építési övezetek és övezetek tervlapjai
 - 5/a Építési övezetek
 - 5/b Övezetek
 6. számú rajzi mellékletek: Értékvédelem tervlapjai
 - 6/a Települési értékvédelem I. területi védelem
 - 6/b Települési értékvédelem II. helyi településkép védelem
 - 6/c Települési értékvédelem III. objektum védelem
 - 6/d Települési értékvédelem IV. utcakép-védelem
 - 6/e Régészeti védelem
 - 6/f Természetvédelem
 - 6/g Tájkép-védelem
 7. számú rajzi melléklet: Sajátos előírások területeinek tervlapja
 8. számú rajzi melléklet : Szabályozási tervlapok.

2. Értelmező rendelkezések

3. § E rendelet alkalmazásában:

1. *Állatkifutó*: Az állatoknak mozgási lehetőséget adó bekerített, tágas térség (2,0x2,0 m-nél nagyobb területet elfoglaló) az állattartó építmény előtt.
2. *Elvi telektömb*: A szabályozási tervlapon lehatárolt elvi terület, melyet meglévő lakótelepek esetében alkalmaz a szabályozási terv. A meglévő lakótelepek esetében az építési övezet előírásait e területre vetítve kell értelmezni.
3. *Építési karakter*: Az építési övezetnek az építészeti karakterjegyeket hordozó előírás típusai. Az építési övezet első számjele jelöli a karakter típusát. Ezek lehetnek:
 - 1-jelű belvárosi karakter
 - 2-jelű vegyes karakter
 - 3-jelű városi-zárt karakter
 - 4-jelű kertes karakterű
 - 5-jelű külsőségi karakterű
4. *Építési terület*: Olyan telek, vagy telkek csoportja, amely a nyomvonal jellegű építmények elhelyezésére szolgál.
5. *Extenzív területhasználat*: A talaj természetes és az élőhely eredeti állapotát nem megváltoztató, kíméletes, vegyszer alkalmazását nélkülöző használat értendő.
6. *Gazdasági épület*: A növénytermesztés és az állattenyésztés, továbbá az ezekkel kapcsolatos terméfeldolgozás és tárolás építménye.
7. *Háromszintes növényállomány*: olyan fásított terület, ill. területsáv, ahol legalább egy nagy vagy közepes lombtömegű fa és legalább 40 db lombhullató vagy örökzöld cserje telepített 15 m-ként és a többi felület a talajszinten gyeppel vagy talajtakaró növényzettel biztosított.
8. *Homlokvonal*: A telek közterülettel érintkező határvonala.
9. *Hulladékudvar*: Szelektív hulladékgyűjtésre kijelölt, zárt terület, ahol térítésmentesen helyezhetők el a papír, műanyag, üveg, fémdoboz hulladékok, valamint az elhasznált háztartási gépek, elektronikus berendezések, szárazelemek, fáradt olaj, és akkumulátorok. A hulladékok elszállításáról és a hulladékudvar tisztántartásáról rendszeresen gondoskodnak.
10. *Ikerházas beépítési mód*: Olyan beépítési mód, ahol az építmények csak ikres építési helyen belül helyezhetők el. Az ikres építési hely a telken belül úgy helyezkedik el, hogy azt
 - vagy elő- és hátsókerttel, valamint egy oldalról oldalkerttel,
 - vagy hátsókerttel és egy oldalról oldalkerttelhatáros és szomszédos telek építési helyei az egyik oldalhatáron érintkeznek egymással.
11. *Irányadó jellegű szabályozás*: A szabályozás városrendezési-jogalkotási tevékenység, amely az építéssel összefüggő jogokat, kötelezettségeket, továbbá ajánlásokat rögzíti. Az irányadó jellegű szabályozás ajánlás-jellegű és megtartása nem kötelező.
12. *Kialakult terület*: Az építési övezetek csoportosításánál használt fogalom. Olyan építési övezetek, amelyek építészeti karaktere pozitív módon kialakult és ahhoz történő további igazodás, mint építési előírás elfogadható. Ilyen helyen a normatív építési szabályozás kevesebb elemet tartalmaz, mint a nem kialakult területen.
13. *Kötelező erejű szabályozás (kötelező szabályozási elemek)*: A szabályozás városrendezési-jogalkotási tevékenység, amely az építéssel összefüggő jogokat, kötelezettségeket, továbbá ajánlásokat rögzíti. A kötelező erejű szabályozás megtartása kötelező.
14. *Közlekedési célú közterület*: Az a közterület, amely általában gépkocsi-közlekedés célját szolgálja. De ilyen terület a gyalogos közlekedés célját szolgáló közterület is.
15. *Közterület*: Közhasználatra szolgáló minden olyan állami vagy önkormányzati tulajdonban álló földterület, amelyet a rendeltetésének megfelelően bárki használhat, és az ingatlan-nyilvántartás ekként tart nyilván. Egyéb ingatlanoknak a közhasználat céljára átadott területrészére – az erről szóló külön szerződésben foglaltak keretei között – a közterületre vonatkozó rendelkezéseket kell alkalmazni. Közterület rendeltetése elsősorban: a közlekedés biztosítása (utak, terek), a pihenő- és emlékhelyek kialakítása (parkok, köztéri szobrok stb.), a közművek elhelyezése.
16. *Melléképületek*: A jelen rendeletben használt fogalom az épületek azon csoportja, melyek a rendeltetési előírásokban megnevezett építmények használatát kiegészítik, azoktól különállóan épülnek és nem minősülnek melléképítménynek. Melléképületek fogalma a 2-es karakterű építési övezetben nem értelmezhető egyértelműen – ezért ilyen karakterek előírásai között nem szerepel.

17. *Nem kialakult terület:* Az építési övezetek csoportosításánál használt fogalom. Olyan építési övezetek, melyek vagy beépíthetetlenek, vagy az addig kialakult építészeti karakter jobbításra, illetve változtatásra szorul. Az utóbbi általában beépítési % és/vagy épületmagasság növelésével jár. Ilyen helyen a normatív építési szabályozás több elemet tartalmaz, mint a kialakult területen.
18. *Oldalhatáron álló beépítési mód:* Olyan beépítési mód, ahol az építmények csak oldalhatáron álló építési helyen belül helyezhetők el. Az oldalhatáron álló építési hely a telken belül úgy helyezkedik el, hogy az
 - vagy elő- és hátsókerttel, valamint egy oldalról oldalkerttel
 - vagy hátsókerttel, és egy oldalról oldalkerttel határos.
19. *Ömlesztett anyagtároló:* Az ömlesztett anyagtárolás céljára létesített olyan melléképítmény, amelynek területe 2,0x2,0 m alapterület és 2,5 m magasságot meghaladja.
20. *Rekreáció:* Olyan rendeltetés, mely magában foglalja a turisztikai, vendéglátó és szabadidős, sport és azokat kiszolgáló funkciókat.
21. *Siló:* Takarmány tárolására szolgáló, légmentesen elzárt tartály vagy verem.
22. *Szabadon álló beépítési mód:* Olyan beépítési mód, ahol az építmények csak szabadon álló építési helyen belül helyezkednek el. A szabadon álló építési hely a telken belül úgy helyezkedik el, hogy az
 - vagy elő- és hátsókerttel, valamint mindkét oldalról oldalkerttel,
 - vagy hátsókerttel és mindkét oldalról oldalkerttel határos.
23. *Szabályozási elem:* A rendelet előírásainak egységei (elemei). A szabályozási elemek csoportosíthatók témakörönként, illetve aszerint, hogy
 - szövegben rögzíthetők,
 - vagy csak rajzilag.Az előírásokat a SZÉSZ, az utóbbiakat a szabályozási tervlap. Az övezeti tervek a szöveges szabályozási elemek területi érvényességét rögzítik.
24. *Szabályozási szélesség:* Az utca két oldalán az egymással szemben lévő telkek között megengedett legkisebb távolság; a közút építési területének megengedett legkisebb szélessége, a közterület szélessége a nem közterületek között.
25. *Tanyaudvar:* Mezőgazdasági területbe sorolt telken kialakított albetéttel elhatárolt telekrész, amelyet a mezőgazdasági művelésből kivontak. A tanyaudvaron az övezeti előírások szerinti építés engedélyezhető. Újonnan tanyaudvar csak tanyás mezőgazdasági területbe sorolt telken alakítható ki.
26. *Telek:* Egy helyrajzi számon nyilvántartásba vett földterület.
27. *Teleszerű beépítési mód:* A szabadonálló beépítési mód sajátos formája, ahol elvi építési engedélyezési tervben kell az építési hely határait tisztázni.
28. *Tetőtér-beépítés:* Tetőtérben helyiség(ek), helyiségcsoport(ok) vagy önálló rendeltetési egység építésével új, többlet szintterület létrehozása.
29. *Telektömb:* Nem közterületi telkek olyan csoportja, amelyet minden oldalról közterület, vagy más beépítésre nem szánt terület határol.
30. *Úszótelek (meglévő):* Az épület kontúrjával vagy attól általában 1,0 m-re meghúzott határvonallal határolt terület, melyet a tulajdoni lapra önálló helyrajzi számmal bejegyeztek, de általában nem felel meg az építési telek kritériumainak (pl.: a közterülettel való közvetlen kapcsolat, a telekméret, a beépítettség mértéke stb. alapján).
31. *Védőterület, védősáv:* A védelmet igénylő építmények védelmére és a környezeti károk mérséklésére szolgál. A védőterületet valamely építmény körül, míg a védősávot valamely építmény, objektum mentén kell kialakítani. Az előbbieket kiterjedését a védőtávolság határozza meg.
32. *Zártsorú beépítési mód:* Olyan építési mód, ahol az építmények csak zártsorú építési helyen belül helyezhetők el. A zártsorú építési hely a telken belül úgy helyezkedik el, hogy az
 - vagy elő- és hátsókerttel,
 - vagy csak hátsókerttel határos és a szomszédos telkeken az építési helyek mindkét oldalhatár mentén érintkeznek egymással.
33. *Üzemi eredetű:* Üzemi eredetű minden olyan levegő, ill. zajszennyezés, mely építményben folytatott kereskedelmi, szolgáltató, ipari, vagy egyéb gazdasági tevékenységből származik. A lakóépületek használatát szolgáló szokásos háztartási (fűtő, mosó, tisztító audiovizuális stb.) berendezések rendeltetészerű működtetése jelen rendelet szempontjából nem minősül üzemi tevékenységnek.
34. *Tartalék lakóterület:* A településrendezési tervlapokon feltüntetett lakóterületek, melyek csak a helyi építési előírásokban szabályozott feltételekkel építhetők be.

3. A szabályozási elemek típusai, a szabályozási terv legkisebb területe

4. § (1) A szabályozási terv, valamint a jelen rendelet szabályozási előírásai I. és II. rendű kötelező, valamint irányadó elemeket egyaránt tartalmaznak.
- (2) I. rendű kötelező szabályozási elemek
- az övezeti határok amennyiben területfelhasználási egység határával egybeesik.
 - az I. rendű szabályozási területek,
 - az általános közlekedési övezeten (az I. rendű közlekedési területen) belül a szabályozási tervlapon jelölt szabályozási elemek (úttengelyek, szabályozási szélességek stb.).
- (3) II. rendű kötelező szabályozási elemek
- a (2) bekezdésben nem említett szabályozási elemek (a II. rendű szabályozási területek és egyéb szabályozási elemek).
- (4) Az I. rendű, általános szabályozási elemek módosítására csak a településszerkezeti terv felülvizsgálata és módosítása keretében kerülhet sor. A II. rendű, részletes szabályozási elemek módosítása, belterületen legalább a tömb egészére, külterületen az érintett területfelhasználási egységre kiterjedő szabályozási terv készítésével, vagy meglévő szabályozási terv módosításával történhet meg.
- (5) A szabályozási terv készítésére kijelölt területre eső I. rendű szabályozási elemektől történő kisebb mértékű eltérést (pontosítást) a szabályozási terv készítése során indokolni kell.
- (6) A szabályozási terv módosítását kezdeményezni
- a) beépítésre szánt területen, legalább a területfelhasználási egység területére és a közterületekkel határolt tömb területére, valamint legalább 5,0 ha területre
 - b) beépítésre nem szánt területen a területfelhasználási egység területére kiterjedően lehet.

4. Közterület és közhasználat elől el nem zárt területek alakítására vonatkozó előírások

5. § (1) A város területén közlekedési célra területet felhasználni, létesítményt elhelyezni csak az országos településrendezési és építési követelményekről szóló 253/1997.(XII.20.) Korm. rendeletnek (a továbbiakban: OTÉK) és jelen rendeletnek megfelelően szabad.
- (2) A közutak számára a szabályozási tervlapon meghatározott építési területet kell biztosítani.
- (3) Az építési területen belül csak a közút létesítményei és berendezései, közművek létesíthetők, illetve növényzet telepíthető.
- (4) Országos fő- és mellék utak szabályozási szélességének bővítése esetén, az esetenként felmerülő korlátozás kártalanítási kötelezettsége az országos utak kezelő szervezetét terheli.
- (5) Ha az egyes építési telkek megközelítése csak magánútról történik, akkor a magánutat a földhivatalnál be kell jegyezni. A magánút 9 és 20 óra között közhasználat elől nem zárható el. A magánút legkisebb szélessége 8,0 m.
6. §(1) Minden közterületen kivágott fa esetén kötelező a kivágott fa törzsátmérőjével megegyező összátmérőnek megfelelő fa telepítése, 3-nál több fa telepítése esetén kertépítészeti terv alapján. (A törzsátmérő a talaj felett 50 cm magasságban értendő.)
- (2) Belterületen
- a) a 12-16 m közötti szélességű meglévő utcákban a közműlétesítmények függvényében, a tervezett utcákban pedig minden esetben legalább egyoldali,
 - b) a legalább 16 m szélességű meglévő utcákban a közműlétesítmények függvényében, a tervezett utcákban pedig minden esetben legalább kétoldali fasor létesítendő.
- (3) A közterületi zöldfelületek (közparkok, fasorok, közlekedési területek zöldfelületei) növényállománya védendő. Ültetés, növénycsere, áttelepítés, fa csonkolása, esetleg kivágása csak kertészeti szakvélemény, kertépítészeti terv alapján végzett munkálatok során, illetve kertészeti fenntartás, felújítás esetén, vagy közvetlen baleset- (vagy élet-) veszély elhárítása érdekében és a fa biológiai pusztulása esetén történhet.
- (4) Közterületen csak fásított parkolók létesíthetők.
- (5) A szabályozási tervlapon jelölt közterületekben csak a pihenést szolgáló építmények helyezhetők el, és zöldfelületek alakíthatók ki. Épület nem telepíthető.

5. Az épített környezet és településképp alakítására vonatkozó előírások

7. §(1) A települési értékvédelmi tervlapok a város közigazgatási területén az alábbi *települési értékvédelmi területeket és objektumokat* jelölik:

- a) helyi településképp-védelmi (6/a sz. tervlap),
- b) helyi városszerkezet-védelmi (6/a sz. tervlap),
- c) helyi utcahálózat-védelmi (6/a sz. tervlap),
- d) helyi utcakép-védelmi (6/c sz. tervlap),
- e) régészeti érdekű (6/d sz. tervlap), területeket;
- f) objektumokat (6/b sz. tervlap),.

(2) Az (1) bekezdés alatt felsorolt települési-értékvédelmi területeken és objektumok esetében Szolnok Megyei Jogú Város Közgyűlésének az épített környezet helyi védelméről szóló önkormányzati rendeletét is alkalmazni kell.

8. § (1) A helyi *településképp-védelmi terület* előírásai:

- a) A városkép-védelmi terület az országos és helyi védelem alatt álló területek és telkek sűrűsödési területeinek védőterületére terjed ki.
- b) A terület telkein történő építési tevékenységek során a védelem alatt álló területek és objektumok értékeinek védelme érdekében fokozott gondot kell fordítani az építmények környezetbeillesztésére és a tervek készítésénél a környezetbeillesztés igazolására. Ennek érdekében
 - ba) 1000 m² beépített épületterületet meghaladó,
 - bb) a környező építmények épületmagasságát 25 %-ban meghaladó épületek estén a környezetbe való illeszkedést látványvédelmi tervben kell igazolni.
- c) A területen adótorony nem létesíthető.
- d) helyi városkép-védelmi területkörnyezetében a védelem alatt álló épülettel közvetlenül szomszédos új épület(ek) magasságának meghatározásánál a védett és az új épület homlokzatmagassága között 1,0 m-nél nagyobb különbség nem lehet. A tető hajlásszöge a védett épületével legyen azonos, kivéve, ha a területre készült sajátos szabályozás másként nem rendelkezik. Minden tervezett átalakítás, illetve új építés terveit a Tervtanácshoz véleményezésre be kell nyújtani.

(2) *Helyi városszerkezet-védelmi területen* a város szerkezete történelmi örökség, ezért az utcahálózatot, a beépítési módot (a beépített területek arányát és a telekosztások jellegzetességét) meg kell őrizni. Az eredeti telekosztás jellegzetességeit meg kell tartani.

(3) *A helyi utcahálózat-védelmi területen* a meglévő utcahálózatot meg kell őrizni. Az utcák és a terek kialakult határai csak a szabályozási tervlapon jelölt mértékig módosíthatók.

(4) *A helyi utcakép-védelmi területen* védett utcaképek esetében a térfalat alkotó épületek egységes stílusát, azok hangulati, esztétikai értékét kell védeni. Ennek érdekében

- a) az épületek utcai traktusát, homlokzatát lebontani csak indokolt esetben szabad,
- b) az épületek tetőterét beépíteni általában csak akkor szabad, ha az utcai tetőfronton tetőtéri ablak elhelyezését nem igényli,
- c) az épületek homlokzatát felújítani, átalakítani csak a teljes épülethomlokzat figyelembevételével szabad,
- d) a homlokzatok színezése a védett utcakép-szakaszra kiterjedő színezési terv szerint engedélyezhető,
- e) az épület földszinti portál-kialakítása, átalakítása, portálszínezése csak az épület teljes földszintjének egységes kezelésével lehetséges,
- f) az épület földszinti felújítása és használatváltozás esetén - amennyiben az utcai homlokzatot érinti - az utcaképhez nem illő portálokat ki kell cserélni,
- g) cégér, cégtábla csak az épület architektúrájához, formavilágához illeszkedő módon és igényes kivitelben engedélyezhető,
- h) a közműcsatlakozások, vezetékek, vonalas létesítmények, reklám-hordozók megjelenése általában kerülendő, azonban ha ez nem lehetséges, akkor az előbbiek csak az épületek architektúrájának sérelme nélkül, és csak esztétikus kivitelben, valamint a jelen rendelet 89. § előírásainak figyelembevételével létesíthetők,
- i) a védett beépítési vonalú ingatlanokon az utcai homlokzat vonalán a történetileg kialakult beépítési vonal fennmaradásáról új beépítés esetén is gondoskodni kell.

(5) *A helyi régészeti jelentőségű területen* az építési és bontási munkálatokat megelőzően a Damjanich János Múzeumot régészeti szakhatóságként be kell vonni. Az építési és bontási tevékenység megkezdését a régészeti szakhatóság részére be kell jelenteni. Az építési tevékenység alatt

megfigyeléseket kell végezni leletmentés, esetleges építési módosítás céljából. Amennyiben az építési tevékenység során régészeti lelet, vagy arra utaló jel felszínre kerül, a munkálatokat haladéktalanul fel kell függeszteni, és be kell jelenteni a régészeti szakhatóság felé. Az építési tevékenység kizárólag a régészeti szakhatóság hozzájárulása alapján folytatható.

(6) *Objektumvédelmi előírások*

- a) A helyi egyedi védett épület vagy épületrész történeti, városképi, építészeti, iparművészeti jellemzői a hely sajátos karakterének kifejezői, a kultúra részei, ezért e jellemzőket meg kell őrizni. Ennek érdekében
 - aa) a védett épület vagy épületrész nem bontható, azt új épület részeként is meg kell őrizni,
 - ab) a védett épületek, épületrészek szerkezetei, építészeti részletei, tartozékai megőrizendők, illetve hiányuk esetén pótolandók,
 - ac) homlokzat-felújítás, átalakítás csak a teljes épülethomlokzat figyelembevételével történhet,
 - ad) felújítást, átalakítást végezni csak az épület eredeti formavilágának megfelelően szabad,
 - ae) az épületek homlokzatszínezéséhez színezési tervet kell készíteni,
 - af) földszinti portál-kialakítás, átalakítás, felújítás, használatváltozás esetén a teljes földszint egységes kezelésére, a portálok cseréjére vonatkozó - előírásokat is meg kell tartani,
 - ag) a közműcsatlakozásokra, vezetékekre, vonalas létesítményekre, a reklámhordozókra vonatkozó előírásoknak is érvényt kell szerezni.
- b) Ha a helyi egyedi védelem tárgyának egy részét, részletét korábban az eredetitől stílusidegen, módon eltérő megjelenésűvé alakították át, (pl. felületképzés, tagozatok, nyílászárók mérete, nyílásrendje), akkor annak felújítása során azt
 - ba) az eredeti állapotnak megfelelően,
 - bb) amennyiben az eredeti állapotára vonatkozó dokumentum nem fellelhető fel, akkor a homlokzat megfelelő megmaradt eredeti elemeinek, vagy hasonlóstílusú épülethomlokzatok analóg formaelemeinek alkalmazásával kell helyreállítani.
- c) Ha a védelem tárgya olyan épülethomlokzat része, vagy tartozéka, amely egyébként lebontható vagy átalakítható, a védett elemet az új homlokzatba funkciójának megfelelően vissza lehet építeni, avagy a védett értéket a tulajdonos felajánlhatja a Damjanich János Múzeum Helytörténeti Gyűjteményének.
- d) Helyi egyedi védelem alatt álló épület tetőtér beépítése esetén, a tető felületén csak síkban fekvő tetőablak lehet, melyek kiosztásának összhangban kell lennie a tető alatti épületszint nyílásrendjével.

9. § *Reklámok, feliratok, utcabútorok elhelyezésének előírásai*

- (1) Helyi egyedi védelem alatt álló objektumon, helyi területi védelem alatt álló környezetbe tartozó ingatlanon, közterület felől látható homlokzaton, tetőfelületen, az ingatlanok elő- és oldalkertjében, kerítésén gépészeti és elektromos vezeték, valamint berendezés (légtechnikai készülék, parabola-mikrohullámú antenna, stb.) nem helyezhető el.
- (2) Helyi egyedi védelem alatt álló objektum, helyi területi védelem alatt álló környezetbe tartozó ingatlan közterület felől látható homlokzatán:
 - a) konzolosan elhelyezett reklámfelirat, vagy tábla függőleges hossza nem lehet 1,50 m-nél nagyobb;
 - b) cégfeliratot, üzletmegnevezést és egyéb reklámfeliratot különálló, az építészeti tagozatok nagyságrendjével összehangolt tábla, vagy külön álló betűk felszerelésével, vagy az erre alkalmas homlokzatmezőkben való felfestésével oly módon szabad megvalósítani, hogy a felirat ne takarjon el építészeti tagozatot;
 - c) a felirat betűtípusának az épület homlokzatának stílusához kell alkalmazkodni;
 - d) felirati tábla csak a bejárat mellett szerelhető fel;
 - e) konzolos cégéerként az adott épülethez megtervezett és elkészített szerkezet alkalmazható, de nem szerelhető fel a homlokzathoz adaptálás nélkül valamely cég, üzletlánc tipizált reklámhordozója;
 - f) védőtető, előtető, biztonsági rács, korlát, ernyőszerkezet, zászlótartó, virágláda tartó, konzolos homlokzati lámpa létesítése engedély alapján végezhető.

6. Táj és természeti környezet védelmére vonatkozó előírások

10. § (1) A táj és természetvédelmi tervlap a város közigazgatási területén az alábbi táj és természetvédelmi területeket jelöli:
- a) helyi természetvédelmi területet (6/e sz. tervlap),
 - b) tájképvédelmi területet (6/f sz. tervlap).
11. § (1) A helyi természetvédelmi területekre Szolnok Megyei Jogú Város Közgyűlésének a helyi jelentőségű természeti értékek, területek védelmére alkotott önkormányzati rendeletét kell alkalmazni. Ezen helyi rendelet a jelen rendelet vonatkozó előírásaitól szigorúbb szabályozásokat is megállapíthat. Ez esetben a szigorúbb előírásokat kell alkalmazni.
- (2) A tájképvédelmi terület előírásai
- a) A tájképvédelmi terület az országos és helyi védelem alatt álló területek sűrűsödési területeinek védőterületére terjed ki.
 - b) A terület telkein történő építési tevékenységek során a védelem alatt álló területek és objektumok értékeinek védelme érdekében fokozott gondot kell fordítani az építmények környezetbeillesztésére és a tervek készítésénél ennek igazolására. A tervezett létesítmények környezetrendezésére kertépítészeti tervet kell készíteni.
 - c) Tájképvédelmi területen a táj jellegét megváltoztató létesítmény nem helyezhető el, tájképet romboló tevékenység nem végezhető, adótorony, szélérőmű nem telepíthető.
 - d) Ha a jelenlegi területhasználat extenzív jellegű, akkor annak jellege nem változtatható meg, függetlenül a művelési ág szerinti besorolástól.
 - e) Újonnan felszínen vezetet távvezeték, termékvezeték nem építhető.
 - f) A mezőgazdasági övezetekben a dűlőutak mentén, telken belül őshonos fafajokkal fasorokat kell telepíteni.
 - g) Reklámtáblák nem helyezhetők el.
 - h) A területre eső erdőövezetekben a tájidegen fafajtákat fokozatosan őshonos fafajtákra kell lecserélni.
 - i) Szélérőmű-park nem jelölhető ki.

7. Környezetvédelmi előírások

12. § (1) A város teljes igazgatási területén állattartás az önkormányzatnak az állattartás szabályozásáról szóló rendelete, a jelen előírások és a vonatkozó egyéb jogszabályok, hatósági előírások együttes figyelembevételével lehetséges.
- (2) A város igazgatási területén, ahol állattartó telepek létesítése és üzemeltetése a vonatkozó szabályozás szerint lehetséges, csak olyan állattartó telepet szabad üzemeltetni, ahol a keletkező trágya kezelése, ártalmatlanítása megoldott.
- (3) Kommunális szilárd és folyékony hulladék elhelyezése csak az önkormányzat vonatkozó rendelete és a vonatkozó egyéb jogszabályok, hatósági előírások együttes figyelembevételével engedélyezhető.
- a) Veszélyes hulladék az üzemek, intézmények területén csak átmeneti jelleggel, a vonatkozó jogszabályok és hatósági előírások betartásával tárolható.
 - b) Külszíni anyagnyerő hely területét az anyagnyerés megszüntetése után a tulajdonos, üzemeltető köteles lekultiválni, újrahasznosításra előkészíteni.
- (4) Vízfolyások, csatornák, vízelvezető árkok, védgátak folyamatos karbantartásáról, tisztításáról a kezelő, üzemeltető köteles gondoskodni.
- (5) A talaj és felszíni, felszín alatti vizek védelme érdekében veszélyes hulladékot, növényvédő szert, műtrágyát, útszórásos anyagot csak fedett, szivárgásmentes, vízzáró szigetelésű, zárt tárolóban szabad tárolni.
- (6) Külterületen a telek tulajdonosa köteles gondoskodni a keletkező szennyvíz, trágya, kommunális hulladék és egyéb hulladék ártalommentes átmeneti tárolásáról és a kijelölt telepekre szállításáról.
13. § (1) Élővízfolyásokba, csapadékcatornába, felhagyott kutakba bármely hulladékot, szennyvizet vezetni tilos, a meglévő szennyvízbekötéseket a jelen rendelet hatályba lépését követő egy éven belül meg kell szüntetni.
- (2) A talaj- és talajvíz védelme érdekében kommunális szennyvíz belterületen csak közcsatornába, annak kiépítéséig zárt tárolóba vezethető. Külterületen, ha a szennyvíz közcsatornába nem vezethető, csak zárt szennyvíztároló vagy egyedi szennyvíztisztító berendezés létesíthető.¹

¹ Ez utóbbihoz a KÖTI-KÖVIZIG és a KÖTI-KÖVIFE hozzájárulását be kell szerezni.
A közcsatornába vezetett szennyvizek minőségének meg kell felelnie a 204/2001. (X. 26.) Korm. rendeletben megállapított határértékeknek.

- (3) Az építési törmeléket, valamint a kikerülő földfelesleget a kommunális hulladéktól elkülönítve kell deponálni.
 - (4) Mezőgazdasági kertes zónákban a Holt-Tisza partjától mért 10 m távolságon belül építési tevékenység nem végezhető.
 - (5) Az üzemanyagtöltő állomáson a földalatti üzemanyag tároló üzemeltetése csak gőzszívó technológiával, a kútfejek üzemeltetése csak benzingózt visszaszívó berendezés alkalmazásával engedélyezhető.
 - (6) A termőföld védelme érdekében
 - a) az építési tevékenységet megelőzően a termőtalaj felső 20-30 cm-es rétegét a telken belül deponálni kell. A beruházónak a termőföld védelméről, összegyűjtéséről, megfelelő kezeléséről és újrahasznosításáról gondoskodnia kell.
 - b) tilos a természetes és természet közeli állapotú vízfolyások, vizes élőhelyek partvonalától számított 1000 méteren belül - a vízkárelhárításhoz szükséges vegyi anyagok kivételével - a külön jogszabályban meghatározott, a vizekre és a vízben élő szervezetre veszélyes vegyi anyagok kijuttatása, elhelyezése.
14. § (1) A város területén a felszíni vizek védelme - a bemosódás elkerülése - érdekében feltöltések kialakítására a környezetet károsító anyag, illetve veszélyes hulladék nem alkalmazható.
- (2) A közlekedésből eredő levegőszennyeződés hatásainak csökkentése érdekében a szabályozási tervlapon szereplő növénytelepítés, fásítás megvalósítását végre kell hajtani.

8. Sajátos jogintézményekkel kapcsolatos előírások

8/A. Építési, telekalakítási tilalmak²

15. §(1) *Közcélú építési és telekalakítási tilalmi területbe* (4/a sz. tervlap) tartozó telkek a tervezett közcélú felhasználás megvalósítása érdekében 10 évig (2024.december 31-ig) építési és telekalakítási tilalom alatt állnak.
- (2) *Változtatási tilalmi területen* (4/b sz. tervlap) a szabályozási terv jóváhagyásig, de legfeljebb 2017 december 31-iga tervezésre kijelölt területen telket alakítani és építésre engedélyt adni nem szabad.
 - (3) *Repülőtér védőterülete miatti tilalom területén* (4/i sz. tervlap) a Nemzeti Közlekedési Hatóság Légiközlekedési Igazgatósága szerint meghatározott repülőtér védőterülete miatt építési munka nem engedélyezhető.
 - (4) *Víz látványvédelmi tilalom területén* 4/d sz. tervlap) a Holt Tisza víz és látványvédelme miatt építési munka nem végezhető.
 - (5) *Nagyvízi meder tilalmi területén* 4/c sz. tervlap)
 - a) újonnan építmények -- kivéve a vízügyi és közműlétesítmények, úszó stégek-- nem helyezhetők el, függetlenül attól, hogy az övezeti előírások esetleg megengedik;
 - b) a meglévő építmények felújíthatók, de nem bővíthetők;
 - c) vegyszerhasználata tilos;
 - d) a területre eső erdőállományt fokozatosan le kell cserélni őshonos erdőállományra.
 - (6) *A felszíni vízvédelmi tilalom területén* (4/d sz. tervlap) építési tevékenység nem folytatható.

8/B. Építési, telekalakítási korlátozások

16. § (1) *Árvízmentesítésig szóló korlátozási területen* (4/c sz. tervlap) az árvízmentesítésig építési tevékenység nem végezhető, kivéve, ha a telek a korábbi előírások szerint már beépített és közművesítettégre teljes. Ez esetben
- a) legfeljebb 7,5 m épületmagasságú,
 - b) szabadon álló épület helyezhető el, legfeljebb 25%-os beépítettséggel.
- Az árvizek okozta károkért kártalanítás nem igényelhető. Az árvízmentesítést követően a területre szabályozási tervet kell készíteni.
- (2) *Fakadó és szivárgó vizek elleni védelemi területen* (4/d sz. tervlap)³
Anyaggödöröt, munkagödöröt nyitni, szabadkifolyású kutat létesíteni, tavat kialakítani, illetve a fedőréteg tartós eltávolításával járó tevékenységet folytatni csak a vízügyi igazgatóság hozzájárulásával, szükség esetén részletes talajfeltárás, állékonysági és szivárgási vizsgálat alapján lehet.
- (3) *Repülőtér védőterülete miatti korlátozási területen* (4/i sz. tervlap)
A területbe tartozó telkek – szabályozási tervlapon jelölt részén – építési munka nem végezhető.

² Az (1)-(5) bekezdések tilalmi területein, a tilalom fennállása alatt az 1997. évi LXXVIII. Törvény 22. §-a szerinti építési munkák végezhetők

³ A Közép Tisza-vidéki Vízügyi Igazgatóság nyilatkozata szerint: a 110 m-es védőtávolságon belül épület csak saját felelősségre építhető. Az Igazgatóságot kártérítési felelősség nem terheli

- (4) *Víz látványvédelmi korlátozásának területén* (4/d sz. tervlap) – a szabályozási tervlapon jelölt – a Holt-Tisza víz- és látványvédelmi területére eső részén építmény nem helyezhető el.
- (5) *Bűzös, fertőzésveszélyes, illetve erősen szennyező telephely miatti korlátozás területén* (4/h sz. tervlap), bűzös, fertőzésveszélyes telephely védőterülete miatt szállásjellegű, pihenési célú, intézményi, továbbá élelmiszer-feldolgozás és élelmiszer-raktározás céljait szolgáló építmény, valamint állattartó épület újonnan nem helyezhető el. A meglévő ilyen funkciót befogadó épületek nem bővíthetők, csak felújíthatók.
- (6) *Honvédségi terület védőterülete miatti korlátozási területen* (4/i sz. tervlap) építési tevékenységet folytatni csak HM előírások szerint szabad.
17. § (1) A szabályozási tervben lehatárolt *vízminőség-védelmi területen* az építési övezetek telkei csak szennyvízcsatorna kiépítése esetén építhetők be. A meglévő közcsatornába az ingatlanokat be kell kötni.
- (2) A vízminőség-védelmi területre eső övezetekben
a) vegyszeres növényvédelem nem engedhető meg.
b) bányászati tevékenységet a bányászati szempontból kivett helyeikre vonatkozó szabályok szerint lehet folytatni.”
18. § (1) *Vasút védőterületén* (4/g sz. tervlap) építmény csak a törvényi előírások figyelembevételével helyezhető el.⁴
- (2) *Közmű védőterületén* (4/f sz. tervlap) építmény csak szabályozási terv alapján helyezhető el.
- (3) *Temetkezési korlátozás területén* (4/i sz. tervlap) csak hamvasztásos, kolumbáriumos temetkezési mód engedélyezhető.
- (4) *Országos közút miatti korlátozás területén* (4/g sz. tervlap) építmények a törvényben előírt feltételek szerint helyezhetők el.⁵
- (5) *A felszíni vízvédelmi korlátozás területén* (4/d sz. tervlap) építési tevékenység nem folytatható.⁶
- (6) *A felszín alatti vízvédelmi korlátozás területén* (4/e sz. tervlap) építményt elhelyezni csak a vonatkozó jogszabályok szerint a szerint szabad.⁷
- 19 § (1) *Tervezett szabályozási vonal miatti korlátozás területén* (5/a sz. tervlap) a szabályozási tervlapon jelölt telkek érintett részein a SZÉSZ 5.§ (1) és (2) bekezdés előírásai szerint lehet építési tevékenységet folytatni.
- (2) *Zöldgyűrű korlátozási területén* (4/i sz. tervlap) építmény nem helyezhető el.
- (3) *Rendszeresen belvízjárta területen* (4/i sz. tervlap) belüli beépítésre szánt területen épületet építményt elhelyezni csak a belvízveszély megszüntetését követően szabad.
- (4) *Tartalék lakóterületre* (4/i sz. tervlap) vonatkozó előírások az alábbiak:
a) A szabályozási tervlapon jelölt, tartalékterületre eső lakó építési övezetekben lakóépületek csak akkor telepíthetők, ha a városrészben az azonos építési övezetbe sorolt telkek több mint 2/3-a már beépült.
b) Az a) feltétel teljesüléséig, építmény csak a kertés mezőgazdasági területekre vonatkozó előírások szerint helyezhető el.

9. Közművek előírásai

20. § (1) A közüemi közműhálózatok és közműlétesítmények, a
a) vízellátás,
b) szennyvízelvezetés- és tisztítás,
c) csapadékvíz-elvezetés,
d) földgázellátás,
e) távhő-ellátás,
f) villamos energia ellátás,

⁴ 1993. évi XCV. Törvény 10. §-ában

⁵ 1988. évi I. törvény 42/a §-a szerint közutak külterületi szakaszának tengelyétől számított 50-50 m, illetve a 32. sz., 40. sz. és a 4. sz. főutak 100-100 m védőtávolságán belül a levegőszennyezés és zajhatás miatt lakóépület nem létesíthető.

⁶ Külterületen a természetes és természetközeli állapotú vízfolyások, vizes élőhelyek partvonalától számított 50 méteren, tavak partjától számított 100 méteren belül, valamint a vízfolyások hullámterében új építmények elhelyezése tilos – a jogszerűen beépített területek, a vízjogi engedéllyel rendelkező építmények, valamint a hajózást, a halastavakon a halászati hasznosítást szolgáló létesítmények kivételével.

g) kábel TV,

h) távközlés

létesítményei, melyeket közterületen vagy a közmű-üzemeltető telkén belül kell elhelyezni.⁸

- (2) Új út építésénél és útrekonstrukciónál a tervezett közművek egyidejű kiépítéséről és a meglévő közművek szükséges egyidejű rekonstrukciójáról gondoskodni kell.
 - (3) Utak alatt a közművek elrendezésénél mindig a távlati összes közmű elhelyezési lehetőségét kell figyelembe venni. A szabályozási tervlapon jelölt fásított, ill. fásítandó utcaszakaszokon a közművek elrendezésénél a fásítási igényt, ill. a meglévő fák védelmét biztosítani kell.
 - (4) A tervezett 14 m vagy annál kevesebb szabályozási szélességű utcák alatt a közművek elhelyezését csak közös közműárókba fektetve szabad engedélyezni.
 - (5) Közművezetékek, járulékos közműlétesítmények elhelyezésénél a városképi megjelenítésre, a környezet-védelmi (zaj, rezgés, szag) és az esztétikai követelmények betartására is figyelemmel kell lenni.
 - (6) Mindennemű építési tevékenységnél a meglévő és megmaradó közművezetékek vagy közműlétesítmények védelméről gondoskodni kell.
21. § (1) A közművek hálózatai és létesítményei, továbbá azok ágazati előírások szerinti biztonsági övezeteik számára közterületen kell helyet biztosítani. Ettől eltérő esetben a közmű és biztonsági övezete helyigényét szolgálmi jogi bejegyzéssel kell fenntartani. Közművek számára új szolgálmi jog bejegyzést csak olyan telekrészre szabad bejegyezni, ahol ez építési korlátozást nem okoz. Már szolgálmi joggal terhelt telekrészen mindennemű építési tevékenység csak a szolgálmi joggal rendelkező érintett hozzájárulásával engedélyezhető. A szolgálmi jogot az illetékes földhivatalnál be kell jegyeztetni.
- (2) Az ingatlanok közműellátásának biztosítására a közterületi hálózathoz közvetlen önálló bekötésekkel és mérési helyekkel kell csatlakozni. Azoknál a telkeknél, amelyeknél a közvetlen rákötés az érintett közműhálózatra nem biztosítható, a csatlakozáshoz a közműhiányos ingatlant ellátó, más telkén átvezetett bekötővezeték szolgálmi jog igénybevételevel, az ágazati előírások szerint kell megoldani. A szolgálmi jogot az illetékes földhivatalnál be kell jegyeztetni.

9/A. Vízellátás előírásai⁹

22. § (1) A védőtávolságon belül építmény újonnan nem helyezhető el.
- (2) A tervezett és a rekonstrukcióra kerülő vízvezeték hálózatra csak föld feletti tűzcsapok szerelhetők fel.
 - (3) Azokban a létesítményekben, ahol az oltóvíz mennyisége meghaladja a hálózatból kivehető vízmennyiséget, az építmények oltóvíz ellátását a meglévő vezeték keresztmetszetének a bővítésével, illetve helyi megoldással kiegészítve, oltóvíztároló építésével kell megoldani a vonatkozó jogszabály alapján.
 - (4) Külterületen lakás céljából szolgáló vagy kereskedelmi, vendéglátási célú, szállásférőhelyet nyújtó új épület elhelyezése és meglévő épület felsorolt célra történő funkcióváltása csak akkor engedélyezhető, létesíthető, ha az ÁNTSZ által is elfogadott egészséges ivóvízellátás biztosítható.

9/B. Vízvezetés előírásai

23. § (1) A szennyvíztisztító telep védőtávolsága 300 m.¹⁰
- (2) A városi szennyvíztisztító telepről, az iparterületekről és a szennyvíztisztító kisberendezésekből elvezetett tisztított szennyvíz élővízfolyásba csak a hatóságok által előírt, megfelelő kezelés után engedhető be. Közvetlen élővízbe szenny- és csapadékvízet bevezetni csak vízjogi létesítési és üzemeltetési engedéllyel – az abban előírtak betartásával – szabad.¹¹

⁸ Az elhelyezésnél az MSZ 7487/2-80 szabványt, valamint a megfelelő ágazati szabványokat és előírásokat be kell tartani. Az előírások szerint védőtávolságon belül mindennemű tevékenység csak az illetékes üzemeltető hozzájárulásával engedélyezhető

⁹ Az ivóvízellátó gerincvezetékek védőtávolsága az MSZ 7487/2-80 sz. szabványban rögzített előírások szerint a vezeték-keresztmetszet mellett:

- 300 mm átmérőig 3 m,
- 700 mm-ig 5 m,
- 1200 mm-ig 7 m,
- 1200 mm felett 8 m.

¹⁰ A szennyvíztisztító technológiája a környezetvédelmi és területfejlesztési miniszter 8001/1994. (K.Ép.Ért. 11.) KTM tájékoztatójában előírtaknak feleljen meg.

¹¹ Élővízbe történő ipari szennyvíz kibocsátáskor a felszíni vizek minősége védelmének egyes szabályairól szóló 203/2001. (X. 26.) Korm. rendelet és a 220/2004. (VIII.21.) korm. rendelet előírásai szerinti kibocsátási határértékei az irányadóak.

- (3) A szennyvizekkel a környezetet szennyezni nem szabad, ezért az esetleg előforduló nyílt árkokba, egyéb időszakos vagy állandó vízfolyásba és a csapadékvíz elvezető hálózatba történő szennyvíz bekötéseket, valamint a felhagyott kutakba történő szennyvíz bevezetéseket meg kell szüntetni.
- (4) A szennyvízcsatornázásra kerülő utcákban a telkeket, a hálózatépítést elősegítő pályázatokban meghatározott feltételek szerint, a közcsatorna megépítése után – várhatóan a csatorna építését követő egy éven belül -- be kell kötni. A bekötés megvalósítása után a helyi szennyvíz közműpótló berendezéseket szakszerűen fel kell számolni.
- (5) A központi belterületen, az új beépítésre kijelölt területeken csak átmenetileg engedélyezhető szennyvíz közműpótló berendezés építése, a szennyvízcsatornázás megvalósítása után az ingatlant be kell kötni a csatornahálózatba.
- (6) Az ingatlanokról kibocsátott szennyvíz minőségének meg kell felelnie a csatornabírságról szóló rendeletben foglalt küszöbértékeknek, az ettől eltérő szennyezettségű vizet telken belül létesítendő szennyvízkezeléssel – a megengedett szennyezettség mértékéig – elő kell tisztítani.¹²

24. § (1) A beépített területektől távol eső, a gazdaságosan nem csatornázható, laza, szétszórt beépítésű területeken a szennyvíz-kezelési módját talajmechanikai szakvélemény meghatározása (zárt gyűjtőtároló illetve szennyvíz előkezelés és tisztítás, vagy szennyvíztisztító kisberendezés alkalmazása) alapján kell megoldani.

- (2) A csapadékvíz elvezetését biztosító rendszer kiépítése során a többlet felszíni víz megfelelő biztonsággal történő továbbvezetéséről a befogadóig gondoskodni kell.¹³
- (3) A csapadékvíz elvezető hálózattal szállított csapadékvíz élővízbe történő bevezetése előtt hordalékfogó műtárgy elhelyezését kötelezően vizsgálni kell.
- (4) A 20, illetve annál több gépkocsit befogadó, kiemelt szegéllyel építendő parkoló felületekről és a szennyezéssel veszélyeztetett gazdasági területek belső útjairól az összegyűlő csapadékvíz csak olajfogó műtárgyon keresztül vezethető a befogadó csatornába.
- (5) A település arculat formálása érdekében zárt csapadékvíz elvezető rendszert kell építeni a burkolt utakkal feltárt Belváros beépített, illetve beépítésre szánt területein
- (6) A csapadékvizek hasznosítása érdekében lakó és üdülőterületeken, minden újonnan beépített 20,0 m² szinterület után legalább 0,5 m³ csapadékvíz tároló kapacitás kiépítéséről gondoskodni kell.

9/C. Árvíz-, belvízvédelem előírásai¹⁴

- 25. § (1)** A vizek természetes lefolyását, ill. áramlását csak a vízügyi igazgatóság engedélyével, az általa meghatározott előírások megtartása mellett szabad megváltoztatni.
- (2) Árvíz- és belvíz veszélyeztetett területen építményt elhelyezni csak az árvíz-, ill. belvízvédekezéssel összefüggően és a KÖTIVIZIG hozzájárulásával szabad.
 - (3) A Tisza folyó partvonalától mért 10-10 m, a Zagyva, a holtágak és a belvízcsatornák partélétől mért 6-6 m és az önkormányzati kezelésben lévő árkok partélétől 3-3 m szélességű sáv, karbantartás számára szabadon hagyandó. A nyílt árkok karbantartására az egyik oldalon legalább 3 m, a másik oldalon legalább 1m sáv biztosítandó karbantartási célra. Ettől eltérni a kezelő egyedi hozzájárulása esetén lehet.

205/2001.(X.26.) Korm. rendelettel (6.§) módosított 38/1995.(IV.5.) Korm. rendelet 21. § (5), (6) bekezdései vonatkoznak új üzem kötelező szennyvíz előtisztítására és a szennyvízelvezető mű káros szennyezésére.

¹² A közcsatornába vezethetőség kritériumait a jelenleg hatályos 205/2001. (X. 26.) Korm. rendelettel módosított „A közműves ivóvíz-ellátásról és a közműves szennyvízelvezetéséről „ szülő 38/1995.(IV. 5.) Korm. rendelet 3.§ (7.), valamint a 204/2001. (X. 26.) Kormányrendelet a „Csatornabírságról” szülő rendelet tartalmazza.

¹³ A csapadékvíz elvezetésénél

- „A felszíni alatti vizek minőségét érintő tevékenységgel összefüggő feladatokról” szülő 203/2001.(X. 26.) Korm. rendelet és a „Használt és a szennyvizek kibocsátási határértékeiről és alkalmazásuk szabályairól szülő” 28/2004. (XII.25.) KvVM. rendelet,
 - „A felszíni vizek minősége védelmének egyes szabályairól szülő (292/2004. (VII.24.) korm. rendelet és „A felszín alatti víz és a földtani közeg minőségi védelméhez szükséges határértékekről” szülő 10/2000. (VI. 2.) KöM-EüM-FVM-KHVM együttes rendelet, illetve
 - közcsatorna befogadó esetén a „Csatornabírságról” szülő (204./2001.(X. 26.) Korm. rendelet előírásait kell figyelembe venni.

¹⁴ Az első- és másodrendű árvízvédelmi töltések védősávja mindkét oldalon a töltés lábától, ill. magaspart élétől 10,0-10,0 m. Ezen belül építmény nem helyezhető el.

9/D. Villamosenergia-ellátás előírásai¹⁵

26. § (1) A villamos energia hálózat és építményeik védőtávolságán belül építmény nem létesíthető. Mindennemű tevékenység – a mezőgazdasági művelés kivételével – csak az ágazat hozzájárulásával végezhető.
- (2) Városképvédelmi szempontból a villamos energia – közép-, kisfeszültségű és közvilágítási – hálózatokat a jelen rendelet 86. §-ban, az (1) bekezdés a), b) c) pontjaiban felsorolt értékvédelmi területeken földkábelbe fektetve kell építeni.
- (3) Azokon a területeken, ahol a hálózatok föld felett vezethetők, a villamos energia- és a távközlés-hálózatokat közös, egyoldali oszlopsorra kell elhelyezni.
- (4) A transzformátorok helyét a beépítéssel összehangoltan kell kijelölni. A városközponti belterületén az új házas transzformátorokat a tervezett épületekben, ill. azok földszintjén, vagy a pincetérben vagy süllyesztett megoldással a környezetbe illesztve kell megoldani. Az ingatlanokon belül elhelyezett transzformátorok megközelítését a szolgáltató számára biztosítani kell. Alkalmazhatók kis helyigényű kompakt transzformátorok is.
- (5) Új közvilágítási hálózat létesítésekor, meglévő közvilágítási hálózat rekonstrukciója során az MSZ EN 13201-1-2..4. sz. szabvány előírásait kell betartani. Különös tekintettel a fény minőségére (a felismerhetőség 3000-4000K), a lámpatest karakterisztikájára (fényszennyezés elkerülésére teljesen ernyőzött), valamint a védettségére (avulás IP6x) szempontjaira. A LED fényforrásos lámpatest új építésű világítástechnikailag méretezett hálózatoknál alkalmazható. Felújításnál a színhőmérséklet, a szabványos megvilágítás és az egyenletesség betartásával alkalmazható, melyet mérési jegyzőkönyvvel is dokumentálni szükséges.

15 1. A biztonsági övezet terjedelme

-- Föld feletti vezeték - ideértve a vezeték tartószerkezetén (oszlopán) elhelyezett átalakító és kapcsoló berendezést is az a) pont af) alpontjában és a b) pontban foglalt eltéréssel - biztonsági övezete a vezeték névleges feszültségétől függően, a vezeték mindkét oldalán a szélső, nyugodalomban lévő áramvezetőtől vízszintesen és nyomvonalukra merőlegesen mért, következő távolságokra lévő függőleges síkokig terjed:

a) föld feletti szabadvezeték esetében:

aa) 500 kV-ot meghaladó névleges feszültségű felett 40 méter,

ab) 300 kV felett 500 kV névleges feszültségűig 28 méter,

ac) 200 kV felett 300 kV névleges feszültségűig 18 méter,

ad) 35 kV felett 200 kV névleges feszültségűig 13 méter,

ae) 1 kV felett 35 kV névleges feszültségűig 5 méter, de a vezeték azon szakaszán, amely a belterületre és a fokozott biztonságra vonatkozó előírásainak megtartásával létesült, 2,5 méter,

af) legfeljebb 1 kV névleges feszültségűig 1 méter, a vezeték tartószerkezetén (oszlopán) elhelyezett átalakító és kapcsoló berendezés esetében 2,5 méter,

b) föld feletti szigetelt vezeték és univerzális kábel esetében 0,5 méter, a szigetelt vezeték és univerzális kábel tartószerkezetén (oszlopán) elhelyezett átalakító és kapcsoló berendezés esetében 2,5 méter,

c) föld feletti burkolt vezeték esetében legfeljebb 25 kV névleges feszültségűig 2,5 méter és 1,25 méter a vezeték azon szakaszán, amely a belterületre és a fokozott biztonságra vagy a különleges biztonságra vonatkozó előírásoknak megtartásával létesült,

d) föld feletti vezeték végpontján a biztonsági övezet a végponttól vízszintesen minden irányban mért, a feszültségűintől függően az a), b) és c) pontban meghatározott távolságokra lévő függőleges síkokig is kiterjed.

-- Földben elhelyezett vezeték biztonsági övezete mindkét oldalon a vezeték névleges feszültségétől függően

a) 35 kV-nál nem nagyobb névleges feszültség esetében 1 méter,

b) 35 kV-nál nagyobb névleges feszültség esetében 1,5 méter,

a vezeték szélső pontjától vízszintesen és nyomvonalára merőlegesen mért távolságokra lévő függőleges síkokig terjed.

-- Földben elhelyezett vezeték biztonsági övezete mechanikus védelmet biztosító védőszerkezetben (védőcsőben, kábelcsatornában) elhelyezve a védőszerkezet szélétől mért 0,2 méterig terjed. Több védőszerkezet esetében a távolságot a szélső szerkezettől kell megtartani.

-- Falra szerelt szigetelt vezeték biztonsági övezete a vezeték köpenyétől a légtér felé mért 0,5 méterig terjed.

-- Alépítményen, építményen belül, külön légtérben elhelyezett szigetelt vezeték biztonsági övezete a vezeték légtérét határoló falak külső felületéig terjed.

A szabadtéri elhelyezésű, tartószerkezetben elhelyezett átalakító és kapcsoló berendezés biztonsági övezete a berendezés szélétől vízszintesen:

a) 35 kV névleges feszültségűig 5 méter,

b) 35 kV felett 500 kV névleges feszültségűig 10 méter,

c) 500 kV névleges feszültségű felett 15 méter

távolságban lévő függőleges síkokig terjed.

(2) Föld feletti vagy föld alatti épületben, építményben elhelyezett átalakító és kapcsoló berendezés biztonsági övezetét a berendezés falai határolják.

(3) Az (1) és (2) bekezdésben említett távolságoktól az építésügyi hatóság a 17. §-ban foglaltak szerint eltérést engedélyezhet.

9/E. Földgázellátás előírásai¹⁶

27. § Középnymású földgázellátású területeken, az ingatlanokon kell az egyedi nyomásszabályozókat elhelyezni. A tervezett gáznyomás-szabályozók az épületek utcai homlokzatára nem helyezhetők el. A berendezések a telkek előkertjében, udvarán föld felett illetve földbe süllyesztett megoldással, vagy az épület alárendeltebb homlokzatára szerelhetők.

9/F. Távhőellátás előírása

28. § A meglévő föld feletti távhő vezetékeket a szükséges rekonstrukció során föld alá kell áthelyezni. Új távhő vezetéket csak föld alatt szabad elhelyezni.

9/G. Hírközlés előírása

29. § Városkép-védelem szempontból táv- és hírközlési hálózatokat a jelen rendelet 86.§-ában felsorolt településkép-védelmi területen belül 2015. I.1-től csak földkábelbe vagy alépítménybe helyezve szabad létesíteni. Azokon a területeken, ahol a távközlési hálózatok föld felett vezethetők, 0,4 kv-os, a közvilágítási és a távközlési szabadvezetékek közös oszlopsoron kell vezetni.¹⁷

16. A nagynyomású gáz- és kőolajüzemű létesítmények biztonsági övezetét a 6/1982. (V. 6.) IpM. sz. rendeletszabályozza.

A gázátadó állomások biztonsági övezete a létesítmény kerítésétől, ill. a kisajátított terület szélétől vízszintesen 15 m, az átadó bontható szerelvényeitől 26 m az építési tilalmi sáv.

A Hajdúszoboszló - Vecsés nagynyomású földgázvezeték biztonsági övezete 28-28 m és Szolnok közigazgatási területén áthaladó termékvázvezetékek védőtávolsága 13-13 m a vezeték szélétől mérve.

A szénhidrogén kutak 10 m sugarú védőtávolságában építési tevékenységet folytatni nem szabad.

A „Körzeti gázellátó rendszerek” védőtávolsága az MSZ 7048/1. 2. és 3. – 83. illetve az azt módosító Szabványügyi Közlöny 8. számában (2002. augusztus) valamint az MSZ 7487/2-80 szabványban meghatározottak szerint módosul.

A nagy-középnymású vezeték biztonsági övezete 5-5 m, a középnymású vezetéké 4-4 m és a kismnyomású vezetéké 2-2 m.

A kismnyomású gázvezeték védőtávolsága védelemmel építve 1-1 m-re csökkenthető.

Védőtávolság

1. A gázelosztó vezeték építményektől, nyomvonalas létesítményektől és más objektumoktól olyan távolságra legyen, amely biztosítja állaguk kölcsönös megóvását, és lehetővé teszi biztonságos üzemelésüket.

1. Épülettől, vasúttól és villamosvágánytól az alábbi táblázat szerinti védőtávolságokat kell biztosítani:

Nyomásfokozat	Védőtávolság (m)		
	épülettől	vasúttól	villamosvágánytól
Kismnyomás	2 (1)	2 (1)	2 (1)
Középnymás	4 (2)	4 (2)	3 (1)
Nagy-középnymás	5 (2,5)	5 (2)	3 (1)

A táblázatban jelölt épület olyan építmény, amely szerkezeteivel részben, vagy egészben teret, helyiséget, vagy ezek együttesét zárja körül meghatározott rendeltetés - jellemzően emberi tartózkodás - céljából.

A táblázat zárójelben lévő védőtávolságai a következő feltételekkel alkalmazhatók:

- az épületet megközelítő vezetéknek a zárójel nélküli védőtávolságon belül kiegészítő védelme legyen,
- a vasutat vagy a villamosvágányt megközelítő vezetéknek a zárójel nélküli védőtávolságon belül megfelelő mechanikai védelme (pl. védőcső) legyen, továbbá a villamos vontatású vasutat vagy a villamosvágányt megközelítő vezetéknek megfelelő aktív korrózióvédelmi berendezései legyenek.

17 A mikrohullámú összeköttetés biztosítása érdekében az összekötő sávokban az előírt magassági korlátozás betartandó.

A rádióállomás biztonsági övezetében hatósági előírás szerint építhető épületmagasság:

KH I. adónál

400 m-es sugarú körön belül	9 m,
800 m-es sugarú körön belül	17 m,
1200 m-es sugarú körön belül	26 m,
1480 m-es sugarú körön belül	36 m.

KH II. adónál:

A KH II. adónál 260 m-es sugarú körön belül 9 m, 500 m-en belül mindennemű tevékenység csak a szakhatóság (Antenna Hungaria Rt Biztonságtechnikai Osztály) engedélyezésével végezhető.

ASzolnoki I-II.KH adó 100 m-es sugarú körzetében 120 kV-os vagy annál nagyobb feszültségű távvezeték nem telepíthető.

Az adók 130 m sugarú kör körzetében 220 kV-os vagy annál nagyobb feszültségű távvezeték nem telepíthető.

A rádióállomások 400 m sugarú körzetében 400 kV-os vagy annál nagyobb névleges feszültségű távvezeték nem építhető..

10. Zöldfelületek általános előírásai

30. § (1) közintézményekben csak fásított parkolók létesíthetők.
- (2) A szabályozási tervlapon jelölt helyeken a kötelezően előírt védőfásítások – az épített környezet alakításáról és védelméről szóló 1997. évi LXXVIII. törvény (a továbbiakban: Étv) 29. §. (4) bekezdése szerinti beültetési kötelezettséggel –
- ha területre vonatkoznak, akkor sűrű lombkoronájú és cserjeszintű növényállományból,
 - ha elvi jelzéssel szerepelnek, akkor két sor szintű lombkoronájú és cserjeszintű növényállományból kell, hogy létesüljenek.
- (3) A Tisza-part őshonos növényállománya helyi jelentőségű természeti értékvédelemben részesül. A Tisza vízmedrének területén belül és a vízmedrével érintkező földrészleteken örökzöldet telepíteni nem szabad.
- (4) A védőfásítás korlátozási övezetében a telkeken a szabályozási tervlapon jelölt védőfásítások végrehajtását 2 éven belül meg kell kezdeni és négy éven belül be kell fejezni.
- A védőfásítás legalább két fasor telepítését jelenti.
 - Amennyiben az adottságok az a) pont szerinti fasor telepítését nem, vagy csak részben teszik lehetővé, úgy a kötelezettség módosítását a tulajdonos kezdeményezésére a városi jegyző engedélyezheti.
 - Amennyiben a telepítés által elfoglalt terület a telek 15%-át meghaladja, a külön önkormányzati rendeletben meghatározott mértékben a tulajdonost költségtérítés illetheti meg.
- (5) Közparkokat, utcai fasorokat, továbbá közintézmények kertjeit, valamint a temetőt érintő beavatkozások (létesítés, felújítás, rekonstrukció, átépítés stb.) csak kertépítészeti terv (kisebb jelentőségű esetekben kertészeti szakvélemény) alapján végezhetők.

11. Gépjárműparkolásra vonatkozó általános előírások

31. §(1) A gépjármű elhelyezési kötelezettséget helyi parkolási rendelet szabályozza. Az OTÉK szerinti elhelyezendő parkoló szám csak az esetben csökkenthető, ha azt a helyi parkolási rendelet megengedi. Lakó- és üdülőépületeknél azonban minden lakás és üdülőegység után legalább egy személygépkocsi elhelyezési lehetőségéről gondoskodni kell.

12. Az építés és telekalakítás általános előírásai

32. § (1) Ha a tervezett szabályozási vonal meglévő épületen keresztül halad, és
- az épület lakóépület, és amennyiben az önkormányzat nem kívánja az épületet kisajátítani, akkor a meglévő lakóépület közterületi kontúrját kell szabályozási vonalnak tekinteni. A szabályozási vonallal érintett meglévő lakóépületet nem kell elbontani, az felújítható. Amennyiben a meglévő lakóépületet elbontják, úgy a szabályozási tervlap szerinti szabályozási vonalat kell telekhatáráként kialakítani, és ettől a vonaltól mért előkertben belül épület nem helyezhető el;
 - a meglévő épületbővítésre kerül, akkor a bővített épületrész a tervezett szabályozási vonaltól mért előkertbe nem eshet.
- (2) A tervezett szabályozási vonallal érintett telkeken, ha az ingatlan tulajdonos ingatlanának tervezett közterületi részét ellenérték nélkül önkormányzatának tulajdonába adja, és felajánlását az önkormányzat elfogadja,
- akkor az építési telkek megengedett beépítettsége az eredeti telek területe alapján számítható.
 - akkor a telek megoszthatóságánál és rendezésénél, az eredeti telekméretet lehet figyelembe venni.
- (3) A 4-es és 5-ös építési karakterű építési övezetben, ha az egyedi telek területe az építési övezetben előírt legkisebb telekterület kétszeresét meghaladja, akkor a beépítési % számításánál a kétszeres telekterület feletti telekterületet figyelmen kívül kell hagyni.
- (4) Ha a telek területe,
- a kialakult állapot;
 - vagy a tervezett szabályozási vonal miatt az építési övezetben előírt legkisebb telekterületnél kisebb, az építési övezetben meghatározott épületekkel beépíthető, amennyiben az egyéb országos és jelen rendelet szerinti előírások betarthatók.
- (5) Ha a telek a tervezett szabályozási vonal miatt kisebb az építési övezetben előírt legkisebb telekterületnél, a telekrendezés végrehajtható.
- 33.§(1) Újonnan nyúlványos telek nem alakítható ki, ha a telek nagysága nem éri el az építési előírásokban meghatározott minimális teleknagyság háromszorosát

- (2) A terepszint alatti építményekre vonatkozó előírások:
- A terepszint alatti építmények területe a telkekre vonatkozó beépítettségi értéket legfeljebb kétszeresen haladhatja meg. A Szabályozási Terv egyes területeken ettől eltérően is rendelkezhet.
 - A terepszint alatti építmények feletti zöldfelületek a zöldfelületi fedettség számításánál az OTÉK 5. számú melléklet szerint vehetők figyelembe.
- (3) Ha a védelemre vonatkozó jogszabályok másként nem rendelkeznek:
- az építményen elhelyezendő reklám illetve hirdető berendezések az építmények közterületföle nyúlásának OTÉK 40.§ szerinti előírások figyelembevételével helyezhetők el.
 - reklámok, hirdetések csak akkor és úgy helyezhetők el, ha azok az épület(ek) homlokzatának építészeti karakterét nem változtatják meg.

34. § (1) A közterület felőli homlokzaton (homlokzatokon) sem haladhatja meg a homlokzatmagasság az előírt épületmagasság felső értékét.

(2) Zárt sorú beépítés esetén:

- az épület utcai beépítési vonalra merőlegesen mért vetületi hossza 30,0 méternél nagyobb nem lehet, és nem lépheti túl az építési helyet. Ha az épület telekhatárra épül, a telekhatáron tűzfalat kell kialakítani.
 - második önálló nem melléképület mindaddig nem helyezhető el, míg az utcavonalon elhelyezett épület épületmagassága az építési előírás épületmagasságra vonatkozó alsó értéket nem éri el.
- (3) Ha a telek saroktelek és beépítési módja zárt sorú, a beépítettség további +20 %-kal növelhető. Az így megnövelt beépítettség azonban nem haladhatja meg a magasabb jogszabályban előírt legnagyobb értéket.
- (4) A 3-as, 4-es, 5-ös építési karakterű építési övezetekben -- a szabályozási terv eltérően nem rendelkezik - - a szabadon álló és oldalhatáron álló épületnek sem szélessége, sem a hossza nem lehet 30 m-nél több.
- (5) Az építési hely közterület felőli határát, ha a szabályozási tervlap másként nem rendelkezik – kivéve a vegyes karakterű építési övezetekbe sorolt telkek közterület felőli határát – kötelező beépítési vonalnak kell tekinteni az alábbiak figyelembevételével.
- (6) Az építési vonal az építési hely közterületi határvonalának 1/2 hosszán a telekirányban visszaléphet.

35. § (1) Az önálló melléképületek épületmagassága legfeljebb 3,5 m és a gerincmagassága legfeljebb 5,0 m lehet.

(2). Amennyiben a kialakult helyzet indokolja és az OTÉK 111.§ (2) bekezdése szerint a közérdeket nem sérti, akkor a szomszédos telkeken az építmények közötti legkisebb telepítési távolság az I-III. tűzállósági fokozatú -- nem éghető anyagú, külső térlehatároló szerkezeti falazatú, burkolatú, illetve héjazatú -- épületeknél ¹⁸

- 4,0 m-ig csökkenthető, ha az egymást átfedő, szemben fekvő homlokzatok közül legalább az egyik homlokzaton a nyílások az OTÉK 37.§ (4) bekezdés szerinti méreteknél nem nagyobbak, és a nyílásos homlokzatú épület magassága az OTÉK 37.§ (4) bekezdés szerinti nyílásos homlokzatú épület magasságát nem haladja meg.
 - az épületek között előírt telepítési távolságot nem kell tartani, ha a magasabb átfedő homlokzat nyílás nélküli tűzfalként kerül kialakításra.
- (3) A 3-as karakterű építési övezetben, ha a beépítési mód zárt sorú, a hátsó telekhatár mentén önálló garázsépület elhelyezhető.
- (4) 1-es és 3-as építési karakterű építési övezetben, az utcai telekhatáron,
- ha a telek szélessége 16 m vagy az alatti csak egy
 - ha a telek szélessége 16 m feletti két garázslehajtó, illetve behajtó nyitható.
- (5) 4-es és 5-ös karakterű építési övezetben, az utcai telekhatáron csak egy garázslehajtó, illetve behajtó nyitható
- (6) a) Minden kialakult építési kategóriába sorolt kisvárosias lakó építési övezetbe tartozó saroktelek esetén, ahol
- a besorolás 3-as jelű városépítési karakter (városi-zárt),
 - a beépítési mód zárt sorú,
 - a beépítési kötelezettség mindkét utcavonalon zárt sorú a beépítettség elérheti a 75%-ot, függetlenül a beépítési kód előírásától.
- b) Minden *nem kialakult építési kategóriába sorolt kisvárosias lakó és vegyes építési övezetbe tartozó saroktelek* esetén, ahol
- a besorolás 3-as jelű városépítési karakter (városi-zárt)
 - a beépítési mód zárt sorú,

¹⁸ Az Országos Tűzvédelmi Szabályzat szerint „Tűzveszélyes és robbanásveszélyes osztályba tartozó anyagok tárolására szolgáló közepes, vagy magas kockázatba-egységbe sorolt, valamint állandó emberi tartózkodásra alkalmas épület, építmény nem létesíthető

- bc) a beépítési kötelezettség mindkét utcavonalon zárt sorú és
 - bd) a telek területe 500 m², vagy annál kisebb
- a beépítettség elérheti a 75%-ot, függetlenül a beépítési kód előírásától.

II. Fejezet Részletes rendelkezések

13. Beépítésre szánt építési övezetek (5/a sz. tervlap) előírás típusai

- 37. §** (1) Az építési övezeti előírások
- a) rendeltetési
 - b) építési
- előírásokból állnak.
- (2) Az építési övezet jelében a betűjel a rendeltetést jelzi, és arra utal, hogy az építési övezet, melyik területfelhasználási egységbe tartozik. A betűjelek tartalmát a rendeltetési előírások, a számkódok tartalmát az építési előírások adják meg.
- (3) Az építési övezet jelében
- a) az első szám az építészeti karakterre
 - b) a második szám a kialakult, vagy nem kialakult állapotra,
 - c) a harmadik szám a beépítési módra,
 - d) a negyedik szám a legkisebb teleknagyságra és a megengedett telekméretekre,
 - e) az ötödik szám a legnagyobb megengedett beépítettségre,
 - f) a hatodik szám a megengedett legkisebb zöldfelületi fedettségre,
 - g) a hetedik szám a megengedett legkisebb, ill. legnagyobb megengedett épületmagasságra utal.

15. Építési övezetek rendeltetési típusai és az általános előírások

- 38. §** (1) A szabályozási terv a város területén a beépítésre szánt területeken az alábbi rendeltetésű építési övezeteket jelöli:
- a) lakó (továbbiakban L),
 - b) vegyes (továbbiakban V),
 - c) üdülő (továbbiakban Ü),
 - d) gazdasági (továbbiakban G),
 - e) különleges (továbbiakban K)
- építési övezeteket.
- (2) Valamennyi építési övezetben elhelyezhető az építésre vonatkozó előírások megtartása mellett az OTÉK 32.§ szerinti rendeltetésű, építmények, épületek.
- (3) A megújuló energiaforrás műtárgyát úgy kell elhelyezni, hogy az az építési övezet alaprendeltetés szerinti használatát ne korlátozza, illetve attól védelmet ne igényeljen.

16. Lakó építési övezetek rendeltetési előírásai

- 39. §** *Nagyvárosias lakó építési övezet rendeltetési előírásai (Ln)*
- (1) A terület jellemzően sűrű beépítésű, több önálló rendeltetési egységet magába foglaló lakóépületek elhelyezésére szolgál.
- (2) Az építési övezetben elhelyezhető épület:
- a) lakó
 - b) kereskedelmi, szolgáltató,
 - c) hitéleti, nevelési, oktatási, egészségügyi, szociális,
 - d) kulturális, közösségi szórakoztató,
 - e) szállás jellegű,
 - f) igazgatási, irodai,
 - g) sport
- rendeltetést tartalmazhat.
- (3) A területeken a (2) bekezdés d) és g) pontja szerinti rendeltetésű épületek, létesítmények csak akkor helyezhetők el, ha a rendeltetést befogadó telek lakótelek felőli határán a háromszintes növénytelepítés 10 m széles sávban biztosítható.

- 40. §** *Kisvárosias lakó építési övezet rendeltetési előírásai (Lk),*

- (1) A terület jellemzően közepesen sűrű beépítésű, több önálló rendeltetési egységet magába foglaló lakóépületek elhelyezésére szolgál.
- (2) Az építési övezetben elhelyezhető épület:
 - a) lakó
 - b) kereskedelmi, szolgáltató,
 - c) hitéleti, nevelési, oktatási, egészségügyi, szociális,
 - d) kulturális, közösségi szórakoztató,
 - e) szállás jellegű,
 - f) igazgatási, irodai,
 - g) sportrendeltetést tartalmazhat.

41. §Kertvárosias lakó építési övezet rendeltetési előírásai (Lke)

- (1) A terület jellemzően kisebb sűrűségű, összefüggő nagykereskedelmi, több önálló rendeltetési egységet magába foglaló, legfeljebb 4 lakásos lakóépületek elhelyezésére szolgál.
- (2) Az építési övezetben elhelyezhető épület:
 - a) lakó
 - b) a helyi lakosság ellátását szolgáló kereskedelmi, szolgáltató,
 - c) hitéleti, nevelési, oktatási, egészségügyi, szociális,
 - d) kulturális,
 - e) szállás jellegű,
 - f) sportrendeltetést tartalmazhat.
- (3) A területeken a (2) bekezdés f) pontja szerinti rendeltetés csak akkor helyezhető el, ha a rendeltetést befogadó telek lakótelek felőli határán a háromszintes növénytelepítés 10 m-es sávban biztosítható.

42. § Falusias lakó építési övezet rendeltetési előírásai (Lf)

- (1) A terület jellemzően alacsony sűrűségű, összefüggő nagy (hosszú) kertes, több önálló rendeltetési egységet magába foglaló, legfeljebb 2 lakásos lakóépületek elhelyezésére szolgál.
- (2) Az építési övezetben elhelyezhető épület:
 - a) lakó
 - b) mező- és erdőgazdaság, valamint a terület rendeltetésszerű használatát nem zavaró gazdasági
 - c) a helyi lakosság ellátását szolgáló kereskedelmi, szolgáltató,
 - c) hitéleti, nevelési, oktatási, szociális,
 - d) kulturális, közösségi szórakoztató,
 - e) szállás jellegű,
 - f) sportrendeltetést tartalmazhat.

17. Vegyes építési övezetek rendeltetési előírásai

43. § Településközpont vegyes építési övezet rendeltetési előírásai (Vt)

- (1) A terület elsősorban lakó- és olyan települési szintű egyéb rendeltetést szolgáló épület elhelyezésére szolgál, amelyek alapvetően nincsenek zavaró hatással a lakófunkcióra.
- (2) Az építési övezetben elhelyezhető épület:
 - a) lakó
 - b) kereskedelmi, szolgáltató,
 - c) hitéleti, nevelési, oktatási, egészségügyi, szociális,
 - d) kulturális, közösségi szórakoztató,
 - e) szállás jellegű,
 - f) igazgatási, irodai,
 - g) sportrendeltetést tartalmazhat.

44. § Vegyes intézményi építési övezet rendeltetési előírásai (Vi)

- (1) A terület települési szintű, illetve regionális és országos szerepkörű intézmények elhelyezésére szolgál.
- (2) Az építési övezetben elhelyezhető épület:
 - a) igazgatási
 - b) hitéleti, nevelési, oktatási, egészségügyi, szociális
 - c) kereskedelmi, szolgáltató,
 - d) kulturális, közösségi szórakoztató,
 - e) szállás jellegű,
 - f) irodai,
 - g) sportrendeltetést tartalmazhat.
- (2) A területen lakások újonnan kizárólag az I. emeleten és az I. emelet feletti szinteken létesíthetők. Az épületben kialakítható összes lakó-szintterület azonban nem lépheti túl az összes szintterület 75%-át.

18. Gazdasági építési övezetek rendeltetési előírásai

45. § Kereskedelmi, szolgáltató, gazdasági építési övezet rendeltetési előírásai (Gksz)

- (1) A terület nem jelentős zavaró hatású gazdasági tevékenységi célokat szolgáló telephelyek, épületek befogadására kijelölt terület.
- (2) A területen lakórendeltetésű épület önállóan nem helyezhető el, de a gazdasági tevékenységi célú épületen belül a tulajdonos, a használó és a személyzet számára szolgáló lakás kialakítható.
- (3) A területen a környező gazdasági funkciót kiszolgáló szállás jellegű épület elhelyezhető önállóan is.

46. § Zavaró hatású ipari építési övezet rendeltetési előírásai (Gip)

- (1) A terület elsősorban környezetét erősen zavaró, bűzös, vagy nagy zajjal járó gazdasági célú ipari telephelyek, épületek elhelyezésére szolgál.
- (2) A területen lakás nem helyezhető el.

47. § Egyéb ipari építési övezet rendeltetési előírásai (Ge)

- (1) A terület elsősorban környezetét nem zavaró ipari, az energiaszolgáltatási és a településgazdálkodási telephelyek, valamint az 5000 m² szintterületet el nem érő kereskedelmi és szolgáltató épületek elhelyezésére szolgál.

- (2) A területen elhelyezhetők gazdasági tevékenységi célú épületen belül a tulajdonos, a használó és a személyzet számára szolgáló lakások, de önállóan lakó rendeltetésű épület nem helyezhető el.

19. Üdülő építési övezetek rendeltetési előírásai

48. § Üdülőházas üdülő építési övezet rendeltetési előírásai (Üü)

- (1) A terület elsősorban kettőnél több üdülőegységet magába foglaló üdülőépületek, üdülőtáborok, kempingek elhelyezésére és túlnyomóan változó üdülői kör több napos tartózkodására szolgál.
- (2) A területen állattartó épület, különálló árnyékszék, állatkifutó, komposztáló, siló és ömlesztett anyag-, folyadék- és gáztároló melléképítmény – a terepszint alatti, fedett kialakítású kivétellel -- nem helyezhető el.

49. § Hétfélig házas üdülő építési övezet rendeltetési előírásai (Üh)

- (1) A terület legfeljebb két üdülőegységet magába foglaló üdülőépületek elhelyezésére szolgál.
- (2) A területen elhelyezhetők még az üdülési funkciót nem zavaró, ill. azt szolgáló sportlétesítmények.
- (3) A területen nem helyezhetők el az üdülési rendeltetést zavaró közösségi szórakoztató, kulturális építmények.
- (4) A területen állattartó épület, különálló árnyékszék, állatkifutó, komposztáló, siló és ömlesztett anyag-, folyadék- és gáztároló melléképítmény – a terepszint alatti, fedett kialakítású kivétellel -- nem helyezhető el.

20. Beépítésre szánt különleges építési övezetek rendeltetési előírásai

50. § Kereskedelmi célú különleges építési övezet rendeltetési előírásai (Kke)

Elsősorban a 8 000 m² hasznos bruttó szintterületet (a hasznos bruttó területbe a gépkocsi tároló szintterületek nem tartoznak bele) meghaladó bevásárlóközpontok és nagy-kiterjedésű kereskedelmi célú létesítmények vásárok, kiállítások, kongresszusi létesítmények számára kijelölt terület.

51. § Intézményi célú különleges építési övezet rendeltetési előírásai (Ki)

- (1) A terület különleges célokat szolgáló intézmények elhelyezésére szolgál.
- (2) A területen csak a szabályozási tervlapon megnevezett funkciójú intézmények és azok rendeltetésszerű működéséhez szükséges egyéb építmények helyezhetők el.
- (3) Elhelyezhető a különleges funkciót hordozó épületeken belül a tulajdonos, a használó és a személyzet számára szolgáló lakások, továbbá egyházi, oktatási, egészségügyi, szociális épületek.

52. § Honvédelmi célú különleges építési övezet rendeltetési előírásai (Kho)

- (1) A terület a honvédség számára igénybevetett területeket foglalja magába.
- (2) A területen csak honvédelmi célokat szolgáló építmények helyezhetők el.

53. § Hulladék elhelyezésére szolgáló különleges építési övezet előírásai (Kh)

A területen a nem veszélyes hulladékok elhelyezésére szolgáló telephelyek, építmények létesíthetők. (pl. szennyvíztisztító telep)

54. § Közlekedési célú különleges építési övezet rendeltetési előírásai (Kkö)

- (1) A területen csak a szabályozási tervlapon megnevezett közlekedési célokat szolgáló építmények helyezhetők el.
- (2) A területen a legkisebb zöldfelületi fedettségre vonatkozó építési övezeti előírásokat kialakult állapot, vagy nem jelentős átalakítás esetén sajátos előírásokban kell meghatározni, mely érték eltérhet az OTÉK 2. sz. mellékletében foglaltaktól.

21. Építési övezetek építési előírás jelei

55. § Az építési övezet építési kódjelei az alábbiak:

- a) az első két számjegy az építészeti karakterre,
- b) a harmadik számjegy a beépítési módra,
- c) a negyedik számjegy a telekméretekre,
- d) az ötödik számjegy a beépítettségre,
- e) a hatodik számjegy a zöldfelületi fedettségre,
- f) a hetedik számjegy az épületmagasságra utal.

22. Építészeti karakterek előírás típusai és tartalma

56. § (1) Az építészeti karakterek típusai

számjel	építészeti karakter típusok
10	belvárosi kialakult
11	belvárosi nem kialakult (tervezett)
20	vegyes kialakult
21	vegyes nem kialakult (tervezett)
30	városi-zárt kialakult
31	városi-zárt nem kialakult (tervezett)
40	kertes kialakult
41	kertes nem kialakult
50	külsőségi kialakult
51	külsőségi nem kialakult (tervezett)

- (2) A *nem kialakult* (tervezett) építészeti karakterbe tartoznak, a még nem, vagy jellemzően még nem beépített, vagy átalakuló beépítésre szánt területek.
- (3) A *kialakult* építészeti karakterbe tartoznak a kialakult és átalakításra nem szánt, beépített területek.
- a) A kialakult területre eső építési telkeken a kialakítható telkek legkisebb méreteit, az újonnan építendő, ill. bővítéssel kialakítandó épületek beépítési módját, az előkert szükségességét és méretét a kialakult adottságok figyelembevételével kell meghatározni.
- b) Ha a beépítési mód adottság szerinti, de a telekméret nem, akkor az előírt legkisebb telekszélességet az 63.§ (2) bekezdés táblázata szerinti, a vonatkozó telekterülethez tartozó legkisebb telekszélesség adja.
- c). Minden esetben meg kell határozni a jelen rendelet 65 és 67.§előírásai szerint
- ca) a beépítettség mértékét,
- cb) az épületmagasság értékét, kivéve, ha az épületmagasságot az adottság figyelembevételével, az egyéb országos előírások megtartásával kell meghatározni.

57. §A belvárosi építészeti karakter előírásai

- (1) Az épületek kialakult területen az adottságok sajátos építési övezet előírása figyelembevételével szabadonálló - általános vagy zártosú beépítési módhoz tartozó építési helyen belül helyezhetők el. Ezen belül a beépítés konkrét módját az építési övezet kódja határozza meg.
- (2). Nem kialakult területbe sorolt területeken, ha a szabályozási tervlap előkertet nem jelöl, előkert nem alakítható ki. Új lapostetős épületkialakítás esetén az utcaképi illeszkedést látványtervvel (utcakép tervvel) igazolni kell.
- (3) Az építési telkek közterületi homlokvonalára tervezett főépület közterületre néző, szállásjellegű helyiségeinek padlószint-magassága legalább 3 m legyen.
- (4) Melléképület nem építhető. Melléképitmények közül elhelyezhető az OTÉK 32.§ -ban meghatározottakon túl:
- a) terepszint alatti építmény,
- b) közmű becsatlakozási műtárgy,
- c) hulladéktartály-tároló legfeljebb 2,0 m magasságig,
- d) önálló -- épülettől különálló -- kirakatszekrény,
- e) kerti építmény,
- f) építménynek minősülő szabadonálló antennatartó szerkezet,zászlótartó oszlop.
- (5) Újonnan épületek csak teljes közmű kiépítése esetén helyezhetők el.
- (6) Az önkormányzat parkolási rendelete értelmében az OTÉK szerinti gépjármű-elhelyezési kötelezettség 50%-át kell a telken belül biztosítani, de lakó és üdülőépületeknél minden lakás és üdülőegység után legalább egy személygépkocsi elhelyezési lehetőségről kell, teleken belül gondoskodni.

58. §A vegyes építészeti karakter előírásai

- (1) Az épületek kialakult területen az adottságok *figyelembevételével* szabadonálló - általános, vagy szabadonálló teleszerű, vagy zártosú beépítési módhoz tartozó építési helyen belül helyezhetők el. Ezen belül a beépítés konkrét módját az építési övezet kódja határozza meg.
- (2) Ha a szabályozási tervlap előkertet nem jelöl, minimum 5,0 m előkert kialakítása kötelező.
- (3) A szabályozási tervlapon jelölt lakótelepi köztertek
-- határain kerítés nem létesíthető,

- területén épület nem helyezhető el.
- (4) Melléképület nem építhető. Melléképítmények közül elhelyezhető az OTÉK 32.§ -ban meghatározottakon túl:
- terepszint alatti építmény,
 - közmű becsatlakozási műtárgy,
 - hulladéktartály-tároló legfeljebb 2,0 m magasságig,
 - önálló - épülettől különálló - kirakatszekrény, ha a megengedett teleknagyság legalább 360 m²
 - kerti építmény, ha a megengedett teleknagyság legalább 360 m²
 - építménynek minősülő szabadonálló antennatartó szerkezet, zászlótartó oszlop, ha a megengedett teleknagyság legalább 360 m².
- (5) Újonnan épület csak akkor helyezhető el
- belterületen, ha a teljes közmű kiépítése megoldott;
 - külterületi beépítésre szánt területen belül, ha a villamos energiaellátás, gázellátás, vízellátás és csapadékvíz elvezetés, továbbá közüzemi szennyvízelvezetés, vagy egyedi szennyvíztisztító berendezés alkalmazása megoldott.
- (6) Az önkormányzat parkolási rendelete értelmében az OTÉK szerinti gépjármű-elhelyezési kötelezettség 50 %-át kell a telken belül biztosítani.

59. § A városi-zárt építészeti karakter előírásai

- Az épületek kialakult területen az adottságok figyelembevételével szabadonálló - általános, vagy zárt sorú beépítési módhoz tartozó építési helyen belül helyezhetők el. Ezen belül a beépítés konkrét módját az építési övezet kódja határozza meg.
- Új lapos tetős épületkialakítás esetén az utcafépí illeszkedést látványtervvel, (utcafépí tervvel) igazolni kell.
- Ha a szabályozási tervlap előkert nem jelöl előkert nem létesíthető.
- a) Melléképület közül elhelyezhető, ha a megengedett teleknagyság legalább 360 m²:
 - járműtároló,
 - kiskereskedelmi üzlet,
 - műterem.
- Melléképítmények közül elhelyezhető, az OTÉK 32.§ -ban meghatározottakon túl,
 - terepszint alatti építmény,
 - közmű becsatlakozási műtárgy,
 - hulladéktartály-tároló legfeljebb 2,0 m magasságig,
 - önálló - épülettől különálló - kirakatszekrény, ha a megengedett teleknagyság legalább 360 m²
 - kerti építmény, ha a megengedett teleknagyság legalább 360 m²
 - építménynek minősülő szabadonálló antennatartó szerkezet, zászlótartó oszlop, ha a megengedett teleknagyság legalább 360 m².
- Újonnan épületek csak teljes közmű kiépítése esetén helyezhetők el.
- Az önkormányzat parkolási rendelete értelmében az OTÉK szerinti gépjármű-elhelyezési kötelezettség 50 %-át kell a telken belül biztosítani, de lakó és üdülőépületeknél minden lakás és üdülőegység után legalább egy személygépkocsi elhelyezési lehetőségről kell telken belül gondoskodni.

60. § A kertes építészeti karakter előírásai

- Az épületek, kialakult területen az adottságok figyelembevételével szabadonálló - általános, vagy oldalhatáron álló, ikres, vagy zárt sorú beépítési módhoz tartozó építési helyen belül helyezhetők el. Ezen belül a beépítés konkrét módját az építési övezet kódja határozza meg.
- Ha a szabályozási tervlap előkert nem jelöl 5,0 m előkert kialakítása kötelező. 0 kódjelű kialakult beépítési mód esetén, ettől eltérően a kialakult állapotnak megfelelően kell az előkert méretét meghatározni, de az ez esetben sem lehet kevesebb 3,0 m-nél.
- Beépítetlen telken újonnan építmény csak az utcavonal felé eső építési hely határán helyezhető el. Új lapos tetős épületkialakítás esetén az utcafépí illeszkedést látványtervvel, (utcafépí tervvel) igazolni kell.
- a) Melléképület közül elhelyezhető, ha a megengedett teleknagyság legalább 360 m²:
 - járműtároló,
 - kiskereskedelmi üzlet,
 - árusító pavilon,
 - barkácműhely,

- ae) kisipari műhely,
 - af) műterem,
 - ag) háztartási tároló,
 - ah) üvegház,
 - ai) állattartó épület, ha az állattartásról szóló önkormányzati rendelet megengedi,
- b) Melléképítmények közül elhelyezhető az OTÉK 32.§ -ban meghatározottakon túl:
- ba) terepszint alatti építmény,
 - bb) közmű becsatlakozási műtárgy,
 - bc) hulladéktartály-tároló legfeljebb 2,0 m magasságig,
 - bd) önálló - épülettől különálló - kirakatszekrény, ha a megengedett teleknagyság legalább 360 m²
 - be) kerti építmény, ha a megengedett teleknagyság legalább 360 m²
 - bf) állat-ól, állatkifutó, ha a megengedett teleknagyság legalább 360 m², és ha az állattartásról szóló önkormányzati rendelet megengedi.
 - bg) építménynek minősülő szabadonálló antennatartó szerkezet, zászlótartó oszlop, ha a megengedett teleknagyság legalább 360 m².
- (5) Újonnan épületek csak teljes közmű kiépítése esetén helyezhetők el.
- (6) Az OTÉK szerinti gépjármű-elhelyezési kötelezettség 100 %-át kell a telken belül biztosítani.

61. §A külsőségi építészeti karakter előírásai

- (1) Az épületek kialakult területen az adottságok figyelembevételével szabadonálló - általános, vagy oldalhatáron álló beépítési módhoz tartozó építési helyen belül helyezhetők el. Ezen belül a beépítés konkrét módját az építési övezet kódja határozza meg.
- (2) Ha a szabályozási tervlap előkertet nem jelöl 5,0 m előkert kialakítása kötelező.
- (3) Beépítetlen telken újonnan építmény csak az utcavonal felé eső építési hely határán helyezhető el.
- (4) a) Melléképület közül elhelyezhető:
- aa) járműtároló,
 - ab) kiskereskedelmi üzlet,
 - ac) árusító pavilon,
 - ad) barkácsműhely,
 - ae) kisipari műhely,
 - af) műterem,
 - ag) háztartási tároló,
 - ah)üvegház,
 - ai) állattartó épület, ha az állattartásról szóló önkormányzati rendelet megengedi,
- b) Melléképítmények közül elhelyezhető az OTÉK 32.§ -ban meghatározottakon túl:
- ba) terepszint alatti építmény,
 - bb) közmű becsatlakozási műtárgy,
 - bc) hulladéktartály-tároló legfeljebb 2,0 m magasságig,
 - bd) önálló - épülettől különálló - kirakatszekrény, ha a megengedett teleknagyság legalább 360 m²
 - be) kerti építmény, ha a megengedett teleknagyság legalább 360 m²
 - bf) állat-ól, állatkifutó, ha a megengedett teleknagyság legalább 360 m², és ha az állattartásról szóló önkormányzati rendelet megengedi.
 - bg) húsfüstölő, jégverem, zöldségverem
 - bh) trágyatároló, komposztáló, ha az állattartásról szóló önkormányzati rendelet megengedi,
 - bi) siló, ömlesztett anyag, folyadék- és gáztartály
 - bj) építménynek minősülő szabadonálló antennatartó szerkezet zászlótartó oszlop, ha a megengedett teleknagyság legalább 360 m².
- (5) Épületek újonnan elhelyezhetők részleges közmű kiépítettség esetén is.
- (6) Az OTÉK szerinti gépjármű-elhelyezési kötelezettség 100 %-át kell a telken belül biztosítani.

23. Beépítési módok előírás típusai és tartalma

62. § (1) Az építési övezetek harmadik számjelle a beépítési módra utal:

számjel	beépítési mód
1	szabadonálló - telepszerű
2	szabadonálló - általános
3	oldalhatáron álló
4	íkres

5	zárt sorú
0	adottságtól függő, vagy kialakult
X	sajátos előírás vonatkozik rá

- (2) A beépítési módokat építési helyként kell értelmezni.
(3) 0 kódjel esetén a beépítési módot a szomszédos telkeken kialakult állapot figyelembevételével kell meghatározni.

24. Telekalakítási előírások típusai és tartalma

63. § (1) Az építési övezetek negyedik számjele a teleknagyságra utal:

számjel	megengedett legkisebb telekterület
1	100 m ²
2	180 m ²
3	360 m ²
4	500 m ²
5	720 m ²
6	900 m
7	1000 m ²
8	2000 m ²
9	4000 m ²
0	adottságtól függő, vagy kialakult
X	sajátos előírás vonatkozik rá

- (2) Az egyes telekterületeknél a beépítési mód függvényében - új telek kialakításánál - az alábbi táblázat szerinti telekméreteket kell megtartani. (A zárójeles méretek kialakult környezetre vonatkoznak).

számjel	legkisebb telekterület (számjel) m ²	legkisebb megengedett telekmélység m	Újonnan kialakítható, közbenső legkisebb telekszélesség m-ben a beépítési módtól függően				
			szabadonálló telepszerű	szabadonálló általános	oldalhatáron álló	ikres	zárt sorú
			1	2	3	4	5
1	100	10 (10)					3 (3)
2	180	15 (15)					6 (6)
3	360	25 (15)		12 (12)			10 (8)
4	500	25 (15)		14 (12)	12 (12)	9 (8)	10 (8)
5	720	30 (25)		18 (14)	14 (12)	10 (9)	12 (10)
6	900	35 (30)		20 (18)	16 (14)	12 (10)	16 (12)
7	1000	35 (30)	20 (18)	20 (18)	16 (14)	12 (10)	16 (12)
8	2000	40 (35)	35 (25)	30 (20)	18 (16)		20 (16)
9	4000	50 (40)	40 (30)	40 (30)	18 (16)		40 (20)
0	adottságtól függő		(18)	(12)	(12)	(8)	(3)

- (3) 0 kódjel esetén a legkisebb telekterületet a kialakult állapot figyelembevételével kell meghatározni.
(4) Saroktelek esetén a legkisebb telekszélesség a táblázat értékeinél 20 m alatti telekszélesség esetén a közbenső telekméret +2,0 m. 20 m, illetve 20 m feletti telekszélesség esetén nincs különbség a sarok telek és a közbenső telek előírt legkisebb szélessége között.

64. § (1) A kialakult területeken az újonnan kialakítandó legkisebb telekméreteket a táblázat zárójeles értékei adják.
(2) Újonnan 100 m²-es telek csak garázstelekként alakítható ki. Ez esetben elő és hátsókeretet nem kell megtartani.
(3) A legkisebb telek területének értékétől az építési hatóság egyedi értékelés alapján, az adottságokra való tekintettel -5% mértékig eltérhet.

25. Beépítettségi előírások típusai és tartalma

65. § (1) Az építési övezetek ötödik számjele a megengedett legnagyobb beépítettségre és a legkevesebb kialakítandó zöldfelületre utal.

számjel	legnagyobb megengedett beépítési % (számjele)
1	≤ 5
2	≤ 15
3	≤ 25
4	≤ 30
5	≤ 40
6	≤ 50
7	≤ 60
8	≤ 80
9	100
0	adottságtól függő
X	sajátos előírás vonatkozik rá

26. Zöldfelületi fedettség előírásai, típusai és tartalma

66. § (1) Az építési övezetek hatodik számjele a megengedett legkevesebb kialakítandó zöldfelületi fedettségre utal.
- (2) Ha az építési övezet gazdasági területbe tartozik, a táblázat szerint legkisebb zöldfelületi fedettség a táblázati érték -5% lehet.
- (3) Ha a telken tömegközlekedési létesítmény, vagy csak garázs kerül elhelyezésre, a szükséges burkolt felületekre tekintettel a táblázat szerint legkisebb zöldfelületi fedettség a táblázati érték -10% lehet.
- (4) Az 1-es kódjelű 100 m²-es teleknagyság esetén a zöldfelületi fedettségre vonatkozó előírást nem kell megtartani.

számjel	előírt legkisebb zöldfelületi fedettség %
1	80 ≤
2	70 ≤
3	60 ≤
4	55 ≤
5	45 ≤
6	35 ≤
7	25 ≤
8	10 ≤
9	5 ≤
0	--

27. Az épületmagasság előírásai

67. § (1) Az építési övezetek hetedik számjele a legkisebb és legnagyobb megengedhető épületmagasságra utal.

számjel	megengedett legkisebb épületmagasság (m)	megengedett legnagyobb épületmagasság (m)
1		3,5
2		4,5
3		6,0
4		7,5
5	5,0	10,5
6	7,5	12,5
7	10,5	16,0
8	10,5	33,0
9	--	33,0
0	adottságtól függő, vagy kialakult	
X	sajátos előírás vonatkozik rá	

- (2) 0 kódjel esetén, az épületmagasságot az adottság figyelembevételével, az egyéb országos előírások megtartásával kell meghatározni.
- (3) A vegyes karakterű (2-es számjelű) építési övezetnél nem kell a táblázat szerinti alsó értéket megtartani.

28. Beépítésre nem szánt övezetek (5/b sz. tervlap) általános előírása

68. § Valamennyi övezetben elhelyezhetők az építésre vonatkozó előírások megtartása mellett az OTEK 32.§ szerinti építmények

29. Beépítésre nem szánt különleges övezetek előírásai

69. § Intézményi célú különleges övezet előírásai (Ki)

- (1) A terület különleges célokat szolgáló intézmények elhelyezésére szolgál.
- (2) A területen csak a szabályozási tervlapon megnevezett funkciójú intézmények és azok rendeltetésszerű működéséhez szükséges egyéb építmények (pl. lakóépületek) helyezhetők el.
- (3) Az építmények által elfoglalt terület nem haladhatja meg a telek területének 2%-át. Kriptát és urnafalat a beépítettség számításánál figyelmen kívül lehet hagyni.
- (4) Az épületek épületmagassága a 7,5 m-t nem haladhatja meg.

70. § Bányászati célú különleges övezet előírásai (Kb)

- (1) A terület a nyersanyag lelőhelyek (bányák) telkeinek, építményeinek övezete.
- (2) A területen csak a bányászattal kapcsolatos üzemi építmények helyezhetők el.
- (3) A területre eső telkeken elhelyezhető
 - a) az építmény által elfoglalt terület a telekterület 5%-át, és
 - b) az épületek épületmagassága a 7,5 m-t nem haladhatja meg.

71. § Honvédelmi célú különleges övezet előírásai (Kho)

- (1) A terület a honvédség számára igénybevett területeket foglalja magába.
- (2) A területen csak honvédelmi célokat szolgáló építmények helyezhetők el.

72. § Hulladék elhelyezésére szolgáló különleges övezet előírásai (Kh)

- (1) A területen a nem veszélyes hulladékok elhelyezésére szolgáló telephelyek, építmények létesíthetők.
- (2) A területre eső telkeken elhelyezhető
 - a) építmények által elfoglalt terület a telekterület 5%-át és
 - b) az épületek épületmagassága a 7,5 m-t nem haladhatja meg.

30. Közlekedési és közmű övezetek előírásai

73. § Közúti közlekedési és közmű övezet előírásai (Köu)

- (1) A vasúti és légi közlekedést kivéve közlekedés és közművek céljára kijelölt terület.
- (2) A területen elhelyezhető
 - a) az országos és helyi közút, kerékpárút, gépjármű várakozóhely, járda, köztér, gyalogút és mindezek csomópontja,
 - b) vízelvezetési rendszerek, környezetvédelmi építmények,
 - c) közmű és hírközlés építményei
 - d) zöldfelületek,
 - e) legfeljebb bruttó 20 m² szint-területű pavilon,
- (3) Az elhelyezhető épület épületmagassága legfeljebb 3,5 m lehet.
- (4) Az utak elhelyezéséhez szükséges építési területek szélességét a szabályozási tervlap szabályozza.

74. § Vasúti közlekedési és közmű övezet előírásai (Kök)

- (1) A területen a közforgalmú vasutak és azok működéséhez kapcsolódó, közlekedést kiszolgáló építmények, a területet igénybevevők ellátását szolgáló épületek helyezhetők el.
- (2) A legfeljebb 5% mértékig beépíthető területre eső vasúti közlekedési és közműterületre eső telkeken elhelyezhető
 - a) építmények által elfoglalt terület a telekterület 5%-át
 - b) épületek épületmagassága a 4,5 m-t nem haladhatja meg.

75. § Légi közlekedési övezet előírásai (Köl)

- (1) A terület csak a szabályozási terlvapon megnevezett közlekedési célokra vehető igénybe.
- (2) A területen csak a megnevezett közlekedési funkciókat kiszolgáló építmények, valamint a területet igénybevevők ellátását szolgáló épületek helyezhetők el.
- (3) A beépítésre nem szánt területre eső kizárólagos közlekedési területen
 - a) az egyes telkek beépítettsége nem haladhatja meg az 5%-ot,
 - b) az elhelyezhető építmények épületmagassága – a távközlési és repülőtéri irányítási építményeket kivéve – a 6,0 m-t nem haladhatja meg.

31. Zöldövezet előírásai (Z)

76. § Közparkok céljára kijelölt övezetben az alábbi előírásokat kell megtartani:

- (1) A területen elhelyezhető a terület rendeltetésszerű használatához szükséges építmény és vendéglátó rendeltetést tartalmazó épület.
- (2) A területnek közútról, köztérről közvetlenül – kerekesszékkal és gyermekkocsival is – megközelíthetőnek és használhatónak kell lennie.
- (3) A közpark területén
 - a) legalább 70% zöldfelületet kell kialakítani,
 - b) a megengedett legnagyobb beépítettség 3%,
 - c) az elhelyezhető épületek épületmagassága legfeljebb 4,5 m lehet.
- (4) A lakótelepi köztertek, az alaptérképen jelölt lakótelkek (telektömbök) részei.
 - a) Az építési övezeti előírások, nem az úszótelekre, hanem az azt körülvevő telekterületre (telektömbre) vonatkoznak.
 - b) A szabályozási terven jelölt közterteket a beépítés és a parkoló területek módosítása során is meg kell tartani. A közkertben épület nem helyezhető el, parkoló nem alakítható ki.

32. Erdőövezetek előírásai

77. § Védelmi célú erdőövezet előírásai (Ev)

- (1) A terület elsődlegesen védelmi (környezetvédelmi, ill. természetvédelmi) rendeltetésű célokat szolgál.
- (2) A területen épület nem helyezhető el.
- (3) A területen hulladékudvar kialakítható.
- (4) Az erdőövezetben nem jelölhető ki szélerőmű park.

78. § Közjóléti célú erdőövezet előírásai (Ek)

- (1) A terület elsődlegesen közjóléti egészségügyi- szociális- turisztikai rendeltetésű erdőhasználat céljára szolgál.
- (2) A 100 000 m²-t meghaladó területnagyságú telken legfeljebb 1%-os beépítettséggel az erdő rendeltetésének megfelelő építmények helyezhetők el.
- (3) Az épületek épületmagassága nem haladhatja meg a 4,5 m-t. Amennyiben a telken elhelyezendő épület(ek) beépített alapterülete meghaladja a 300 m²-t, azok csak szabályozási terv alapján helyezhetők el.
- (4) Az erdőövezetben nem jelölhető ki szélerőmű park.

79. § Gazdasági rendeltetésű erdőövezet előírásai (Eg)

- (1) Az övezetbe az Ev és Ek jelű erdőterületbe nem sorolható erdők tartoznak.
- (2) A 100 000 m²-t meghaladó területnagyságú telken legfeljebb 0,5%-os beépítettséggel az erdő rendeltetésének megfelelő építmények helyezhetők el.
- (3) Az épületek épületmagassága nem haladhatja meg a 3,5 m-t.
- (4) 300 m²-nél nagyobb beépített területű épület csak szabályozási terv alapján épülhet.
- (5) Az erdőövezetben nem jelölhető ki szélerőmű park.

33. Mezőgazdasági övezetek előírásai

80. § Mezőgazdasági övezetekben az 1500 m²-nél nem kisebb és legfeljebb 6000 m² nagyságú, már 1997. XII.1-e előtt művelés alól kivett művelési ágú udvar (vagy tanya) elnevezésű földrészlet 10 % beépítettségi mértékig lakó- és gazdasági épület együttesével beépíthető, ha az övezetben előírt teleknagyság saját tulajdonban lévő ingatlan összevonással egyébként nem biztosítható.

81. § Mezőgazdasági kertés 1. övezet előírásai. (Mk1)

- (1) Az övezetbe a volt zártkertek és zártkert jellegű (szőlő-gyümölcsös) területek tartoznak.
- (2) A övezetbe eső telkeken a mezőgazdasági tevékenységgel kapcsolatos építmények helyezhetők el.

- (3) A övezetbe tartozó telkeken építményt elhelyezni csak az alábbi telekterület nagyság esetén szabad:
- 720 m²-t meghaladó telekterület esetén egy gazdasági épület és egy terepszint alatti építmény
 - 1500 m²-t meghaladó telekterület esetén több gazdasági építmény és terepszint alatti építmény
 - 3000 m²-t meghaladó telekterület esetén lakóépület kiskereskedelmi élelmiszerüzlet, szálláshely-szolgáltató, lovagoltatással, vendéglátással kapcsolatos építmények is elhelyezhetők.
- (4) A telek beépítettsége nem haladhatja meg a 3%-ot. Önálló lakóépülettel a telekterület legfeljebb 1,5%-a építhető be.
- (5) A telek beépítettsége 720-1000 m² területű telkeken túlléphető legfeljebb 30 m² beépített terület mértékéig.
- (6) A telken épület
- legalább 5,0 m előkert biztosításával
 - legfeljebb 3,5 m épületmagassággal, 25-45°-os hajlásszögű magas tetővel telepíthető.

82. § (1) A telken épületet akkor lehet elhelyezni, ha

- a telekszélesség legalább 9 m (oldalhatáron állóan)
- a telekszélesség legalább 12 m (szabadon állóan).

(2) Állattartó épület nem helyezhető el.

83. § Mezőgazdasági kertes 2. övezet előírásai (Mk2)

- (1) Az övezetbe a volt zártkertek és zártkert jellegű (szőlő-gyümölcsös) területek tartoznak.
- (2) Az övezetbe tartozó telkeken a mezőgazdasági tevékenységgel kapcsolatos építmények helyezhetők el.
- (3) Az övezetbe tartozó telken építményt elhelyezni csak az alábbi telekterület nagyság esetén szabad:
- 1500 m²-t meghaladó telekterület esetén gazdasági épület és terepszint alatti építmény,
 - 3000 m²-t meghaladó telekterület esetén lakóépület kiskereskedelmi élelmiszerüzlet, szálláshely-szolgáltató, lovagoltatással, vendéglátással kapcsolatos építmények is elhelyezhetők.
- (4) A telek beépítettsége nem haladhatja meg a 3%-ot. Önálló lakóépülettel a telekterület legfeljebb 1,5%-a építhető be.
- (5) A telken épület
- legalább 5,0 m előkert biztosításával
 - legfeljebb 3,5 m épületmagassággal, 25-45°-os hajlásszögű magas tetővel telepíthető.
- (6) A telken épületet akkor lehet elhelyezni, ha a telekszélesség legalább 16 m.

84. § Mezőgazdasági kertes 3. övezet előírásai (Mk3)

- (1) Az övezetbe a volt zártkertek és zártkert jellegű (szőlő-gyümölcsös) területek tartoznak. Az övezetbe tartozó telkeken a mezőgazdasági tevékenységgel kapcsolatos építmények helyezhetők el.
- (2) Az övezetbe tartozó telken építményt elhelyezni csak az alábbi telekméretek esetén szabad:
- 720 m²-t meghaladó területen csak egy gazdasági épület és egy terepszint alatti építmény,
 - 1500 m²-t meghaladó telekterület esetén több gazdasági épület és terepszint alatti építmény,
 - oldalhatáron állóan, ha a telekszélesség legalább 9 m,
 - szabadon állóan, ha a telekszélesség legalább 12 m.
- (3) A telek beépítettsége
- nem haladhatja meg a 3%-ot,
 - 720-1000 m² területű telkeken a 3%-ot meghaladó lehet a beépítettség mértéke, de nem haladhatja meg, a 30 m² beépített területet.
- (4) A telken épület
- legalább 5,0 m előkert biztosításával
 - legfeljebb 3,5 m épületmagassággal telepíthető.
 - legmagasabb pontjának magassága legfeljebb 5,0 m (94,00 m Balti tenger felett) lehet.
- (5) Állattartó épület nem helyezhető el.
- (6) „A”, „B” vagy „C” tűzvesélyességi osztályba tartozó anyagok tárolására szolgáló, valamint állandó emberi tartózkodásra alkalmas épület, építmény nem létesíthető.

85. § Mezőgazdasági általános 1. övezet előírásai (Má1)

- (1) Az övezetbe a jellemzően kistanyás jellegű területek tartoznak.
- (2) Az övezetbe tartozó telkeken a mezőgazdasági tevékenységgel kapcsolatos építmények helyezhetők el.
- (3) A telken új építményt elhelyezni csak az alábbi telekméretek esetén szabad:
 - a) 3000 m²-t meghaladó telekterület esetén gazdasági épület elhelyezhető
 - b) 6000 m²-t meghaladó telek esetén gazdasági épület és lakóépület elhelyezhető
 - c) ha a telek szélessége legalább 50 m.
- (4) A telek akkor is beépíthető, ha birtokközpontként kerül kialakításra. A birtokközpontként történő kialakítás feltétele:
 - a) a birtokközpont telekterülete legalább 1000 m² legyen,
 - b) a birtokközponthoz tartozó, azonos tulajdonban lévő telkek összes területe érje el a 6 000 m²-t,
 - c) a birtokközpontként kijelölt telek beépítettsége legfeljebb a birtokközponthoz tartozó telekterület 3%-ának mértékéig építhető be, de nem érheti el a 45%-ot. Ez esetben a birtokközpont telkén kívüli, a birtokközponthoz tartozó többi telek nem építhető be, melyet a tulajdoni lapra be kell jegyezni. E telkek tulajdonváltás esetén sem építhetők be.
- (5) A nem birtokközponthoz tartozó telek beépítettsége nem haladhatja meg a 3%-ot.
- (6) Önálló lakóépülettel a telekterület legfeljebb 1,5%-a építhető be. Ez a birtokközpont telkére úgy kötelezettség, hogy a megengedett beépítettség mértékéig építhető be lakóépülettel.

86. § (1) A mezőgazdasági általános 1. övezetbe tartozó telkeken elhelyezhető építmény

- a) szabadon-állóan,
 - b) legalább 5,0 m előkert biztosításával,
 - c) önálló lakóépület esetén legfeljebb 4,5 m épületmagassággal és 25-45°-os hajlásszögű magas tetővel,
 - d) egyéb épületek esetén legfeljebb 7,5 m épületmagassággal és magas tetővel telepíthető.
- (2) A 4000 m²-t meghaladó beépített szinterület csak szabályozási terv alapján építhető.
 - (3) Az 5 ha-nál nagyobb telkeket határoló dűlőutak mentén, telken belül tájjellegű, őshonos fafajból álló fasort kell telepíteni.
 - (4) A dűlőutak menti meglévő fasorokat kivágni nem szabad, kivéve, ha azt életveszély elhárítás teszi szükségessé. Ebben az esetben gondoskodni kell azok újraterelítéséről.

87. § Mezőgazdasági általános 2. övezet előírásai (Má2)

- (1) Az övezetbe a jellemzően nagyanyás jellegű területek tartoznak.
- (2) Az övezetbe eső telkeken a mezőgazdasági tevékenységgel kapcsolatos építmények helyezhetők el.
- (3) A telken építményt, gazdasági építményt, lakóépületet egyaránt elhelyezni
 - a) csak 20 000 m²-t meghaladó telekterület esetén szabad és, ha
 - b) a beépíthető telek szélessége legalább 50 m.
- (4) A telek akkor is beépíthető, ha birtokközpontként kerül kialakításra. A birtokközpontként történő kialakítás feltétele:
 - a) a birtokközpont telek területe legalább 2 000 m² legyen,
 - b) a birtokközponthoz tartozó, azonos tulajdonban lévő telkek összes területe érje el a 20 000 m²-t
 - c) a birtokközpontként kijelölt telek beépítettsége legfeljebb a birtokközponthoz tartozó telekterület 3%-ának mértékéig építhető be, de nem érheti el a 45%-ot. Ez esetben a birtokközpont telkén kívüli, a birtokközponthoz tartozó többi telek nem építhető be, melyet a tulajdoni lapra be kell jegyezni. E telkek tulajdonváltás esetén sem építhetők be.
- (5) A nem birtokközponthoz tartozó telek beépítettsége nem haladhatja meg a 3%-ot.
- (6) Önálló lakóépülettel a telekterület legfeljebb 1,5%-a építhető be. Ez a birtokközpont telkére úgy kötelezettség, hogy a megengedett beépítettség mértékéig építhető be lakóépülettel.

88. § (1) A mezőgazdasági általános 2. övezetbe tartozó telkeken elhelyezhető építmény

- a) szabadon állóan,
- b) legalább 5,0 m előkert biztosításával,
- c) önálló lakóépület esetén legfeljebb 4,5 m épületmagassággal és 25-45°-os hajlásszögű magas tetővel,
- d) egyéb épületek esetén legfeljebb 7,5 m építmény magassággal és magas tetővel telepíthetők.

- (2) A 4000 m²-t meghaladó beépített szintterület csak szabályozási terv alapján építhető.
- (3) Az 5 ha-nál nagyobb telkeket határoló dűlőutak mentén, telken belül tájjellegű, őshonos fafajból álló fasort kell telepíteni.
- (4) A dűlőutak menti meglévő fasorokat kivágni nem szabad, kivéve, ha azt életveszély elhárítás teszi szükségessé. Ebben az esetben gondoskodni kell azok újraterelítéséről.

89. § Mezőgazdasági általános 3. övezet előírásai (Má3)

- (1) Az övezetbe a jellemzően szórvány tanyás jellegű területek tartoznak.
- (2) Az övezetbe eső telkeken a mezőgazdasági tevékenységgel kapcsolatos építmények és hatásvizsgálattal igazoltan szélérőművek helyezhetők el.
- (3) A telken építményt, gazdasági építményt, lakóépületet elhelyezni
 - a) csak 100 000 m²-t meghaladó telekterület esetén szabad és, ha
 - b) a telek szélessége legalább 100 m.
- (4) A telek akkor is beépíthető, ha birtokközpontként kerül kialakításra. A birtokközpontként történő kialakítás feltétele:
 - a) a birtokközpont telekterülete legalább 10 000 m² legyen,
 - b) a birtokközpontoz tartozó, azonos tulajdonban lévő telkek összes területe érje el a 100 000m²-t.
 - c) a birtokközpontként kijelölt telek beépítettsége legfeljebb a birtokközpontoz tartozó telekterület 3%-ának mértékéig építhető be, de nem érheti el a 45%-ot. Ez esetben a birtokközpont telkén kívüli, a birtokközpontoz tartozó többi telek nem építhető be, melyet a tulajdoni lapra be kell jegyezni. E telkek tulajdonváltás esetén sem építhetők be.
- (5) A nem birtokközpontoz tartozó telek beépítettsége nem haladhatja meg a 3%-ot.
- (6) Önálló lakóépülettel a telekterület legfeljebb 1,5%-a építhető be. Ez a birtokközpont telkére úgy kötelezettség, hogy a megengedett beépíttség mértékéig építhető be lakóépülettel.

90. § (1) A mezőgazdasági általános 3. övezetbe tartozó telkeken elhelyezhető építmények

- a) szabadon állóan,
 - b) legalább 5,0 m előkert biztosításával,
 - c) önálló lakóépület esetén legfeljebb 4,5 m épületmagassággal, 25-45°-os hajlásszögű magas tetővel,
 - d) egyéb épületek esetén legfeljebb 7,5 m épületmagassággal és magas tetővel telepíthetők.
- (2) A 4000 m²-t meghaladó beépített szintterület csak szabályozási terv alapján építhető.
 - (3) Az 5 ha-nál nagyobb telkeket határoló dűlőutak mentén, telken belül tájjellegű, őshonos fafajból álló fasort kell telepíteni.
 - (4) A dűlőutak menti meglévő fasorokat kivágni nem szabad, kivéve, ha azt életveszély elhárítás teszi szükségessé. Ebben az esetben gondoskodni kell azok újraterelítéséről.

91. § Korlátozott használatú mezőgazdasági övezet 1 előírásai (Mko1)

- (1) Környezet-, táj és természetvédelmi érdekből csak olyan mezőgazdasági tevékenység folytatható, amelyhez építmények elhelyezése nem szükséges.
- (2) Az övezetbe tartozó telkeken épület nem helyezhető el.
- (3) Az övezetben erdő is telepíthető.

92. § Korlátozott használatú mezőgazdasági övezet 2 előírásai (Mko2)

- (1) Környezet-, táj- és természetvédelmi érdekből csak olyan mezőgazdasági tevékenység folytatható, amelyhez építmények elhelyezése nem szükséges.
- (2) A z övezetben tartozó telkeken épület nem helyezhető el.
- (3) Az övezetben erdő is telepíthető. Az erdőállomány csak a termőhelyi adottságoknak megfelelő őshonos fafajokkal telepíthető.

93. § Korlátozott használatú mezőgazdasági övezet 3 előírásai (Mko3)

- (1) Az övezet halgazdálkodás (horgászat) céljaira kijelölt terület.
- (2) Az övezetben a halgazdálkodással, horgászattal összefüggő építmények:
 - a) halászház, őrház
 - b) közösségi horgászház és
 - c) egyéb a halgazdálkodást (horgászatot) szolgáló nem épület jellegű építmények (csónakkikötő, stég stb.) helyezhetők el.
- (3) Az elhelyezhető épület

- a) alapterülete nem haladhatja meg a telekterület 2 %-át,
- b) épület épületmagassága legfeljebb 4,5 m lehet,
- c) 25-45°-os hajlásszögű magastetős kialakítású lehet.

34. Az erdő, mezőgazdasági övezetekre vonatkozó általános előírások

94. § Valamennyi erdő, és mezőgazdasági övezetben

- (1) a meglévő lakóépületek – függetlenül a teleknagyságtól – átalakíthatók, korszerűsíthetők, felújíthatók, ill. a SZÉSZ hatályba lépését követően egy alkalommal legfeljebb 25 m²-rel bővíthetők.
- (2) Új bányanyitáshoz, illetve meglévő bánya művelésének további folytatásához akkor nem szükséges a területfelhasználás módosítása, ha a külszíni bányászattal érintett területen a bányászatról szóló törvény¹⁹ alapján megállapított bányatelek van, és együtt teljesülnek a következő feltételek:
 - a) a bányatelek jogosítottja (bányavállalkozó) a bányászati tevékenységére (lefedés, kitermelés) egyidejűleg 5 hektárnál kisebb területet vesz igénybe, továbbá
 - b) a bányászati tevékenységgel igénybe vett területeket 2 éven belül eredeti művelési ágába, vagy a kivett hely megnevezése szerint visszaállítja (rekultiválás, tájrendezés).
- (3) A bányászattal érintett telkeken az építmények által elfoglalt terület a telekterület 5%-át, és az épület(ek) épületmagassága – a fűrőberendezések építményét kivéve – a 7,5 m-t nem haladhatja meg.

35. Vízgazdálkodási övezetek előírásai (VG)

95. § (1) Az övezetekben

- a) a folyóvizek (folyók, állandó és időszakos vízfolyások), medre és parti sávja,
- b) állóvizek medre és parti sávja,
- c) a folyóvizekben keletkezett nyilvántartásba még nem vett szigetek,
- d) a közcélú nyílt csatornák medre és parti sávja,
- e) a vízbeszerzési területek,
- f) a hullámterek,
- g) a vízjárta, valamint a fakadó vizek által veszélyeztetett területek tartoznak.

96. § A vízmeder vízgazdálkodási övezetében (VGv)

- (1) Építmény nem helyezhető el.
- (2) A folyóvizeken csak úszó stégek helyezhetők el

97. § Az árvízvédelem vízgazdálkodási övezetében (VGá)

- (1) Az építmények által elfoglalt terület
 - a) árvízvédelemmel kapcsolatos építmények (pl. gátórház) esetén a telek legfeljebb 5%-a,
 - b) egyéb esetben a telekterület 0,1%-a lehet.
- (2) Az épületek épületmagassága a 3,5 m-t nem haladhatja meg.
- (3) Ideiglenes (legfeljebb 120 napra szóló), idegenforgalmi célú építmények is elhelyezhetők.

III. Fejezet

A város egyes területeire érvényes sajátos (kiegészítő) előírások (8. számú tervlap)

36. A sajátos előírási területek

98. § (1) A szabályozási tervlap az alábbi sajátos előírási területeket jelöli:

- 1. Szolnok, Kossuth Lajos tér és környékére (KO) – 37. fejezet
- 2. Szolnok, Hullám utca és környékére (HU) – 38. fejezet
- 3. Szolnok - Alcsi, két vasút közötti terület (AL) – 39. fejezet
- 4. Szolnok - Alcsi, Mester úti szovjet laktanya és környéke (BE) – 40. fejezet
- 5. Szolnok, régi és új 4. sz. főútvonalakkal határolt területe (4SZ) – 41. fejezet
- 6. Szolnok Botár Imre út területe (BOT) – 42. fejezet
- 7. Szolnok, Zagyva-part (ZAP) – 43. fejezet
- 8. Szolnok, Városmajor úti volt szovjet laktanya környéke (VSZ) – 44. fejezet
- 9. Szolnok, volt 4. sz. főút – Téglagyári út közötti terület (T) – 45. fejezet

10. Szolnok: Thököly út - Rékasi felüljáró - Szántó utca - Szántó krt.-Csokonai utca által határolt terület (SZAN) – 46. fejezet
11. Szolnok, Tiszaligeti tüdülősor területe (TL) – 47. fejezet
12. Szolnok, Széchenyi krt. – Fogoly u. – Sárkány u. – Thököly u által határolt terület – 48. fejezet
13. Szolnok, városközpont (V) – 49. fejezet
14. Szolnok: Ipari Park (VE) – 50. fejezet
15. Szolnok, Szandai rét (SZA) – 51. fejezet
16. Szolnok, D-I Iparterület – 52. fejezet
17. Szolnok, Budapest - Debrecen, Újszász - Budapest és Cegléd - Budapest vasútvonal által határolt terület – 53. fejezet
18. Tószegi út – 4. sz. főút – Kiskunfélegyháza – Kecskemét vasútvonal és a déli ipari park északi határa által közrezárt terület – 54. fejezet
19. Tisza Parti sétány – 55. fejezet
20. Szolnok, Perc utca déli és a Füzér utca keleti oldalán fekvő telek – 56. fejezet
21. Szolnok, Széchenyi lakóterület és Zagyva folyó árterülete közötti egészségügy - szociális-turisztikai rendeltetésű erdő – 57. fejezet
22. Szolnok, ipari park és Logisztikai Központ- 091/1 hrsz.-ú telek és környéke – 58. fejezet
23. Szolnok, Városmajor úti volt tüdőkörház területére (774/3-4 hrsz.) és a 774/2 hrsz. telekre (TÜ)– 59. fejezet
24. Volt MÁV vasútterület, a 8163/10-13 hrsz. telkekre – 60. fejezet
25. Vasútállomás és környéke (VA) –61.fejezet
26. Piroskai út és környéke Ipari Park (P) – 62. fejezet
27. Tiszaliget, 9737, és a 9686/1 hrsz. telek (G) – 63.fejezet
28. Véső utca és környéke (VS) – 64. fejezet

(2) A sajátos előírások az I-III fejezet általános előírásaitól eltérhetnek, ilyenkor a sajátos előírások a mértékadóak.

37. Szolnok, Kossuth Lajos tér és környékére (KO) vonatkozó sajátos előírások

99. § (1) Az előírások hatálya Szolnok belterületének Kossuth Lajos utca – Kossuth Lajos tér – Ságvári Endre körút – Ady Endre út – Jókai Mór utca által körülhatárolt területére terjed ki. (C1 jelű)

(2) A szabályozási tervlap az (1) bekezdésben körülhatárolt területen az alábbi sajátos építési övezeteket jelöli ki:

- a) Vi-10-50XX7(KO)
- b) Vi-11-55902(KO)
- c) Vt-10-50XX7(KO)
- d) Vt-31-5555X(KO)
- e) Vt-31-5X673(KO)
- f) Vt-31-5X774(KO)
- g) Vt-31-27XX3(KO)

100.§ Az Vi-10-50XX7(KO) jelű sajátos építési övezet előírásai az alábbiak:

(1) Az építési övezet rendeltetési előírásai:

A területen csak a szabályozási tervlapon megnevezett funkciójú intézmények és azok rendeltetészerű működéséhez szükséges egyéb építmények (pl. lakóépületek) helyezhetők el.

(2) Az építési övezet építési előírásai:

a) Jellemzően már kialakult és átalakításra nem szánt belvárosi építészeti karakterbe tartozik. Ennek megfelelően:

aa) A megengedett beépítési mód: zárt sorú.

ab) Újonnan előkert nem alakítható ki

ac) A telek közterületi homlokvonalán álló terület, épület utcára néző szállítás jellegű helyiségeinek padlószint magassága legalább 3,0 m legyen. A földszint utca felőli oldalán újonnan csak közösségi, kereskedelmi, szolgáltató funkció helyezhető el.

ad) Melléképület nem építhető.

ae) Melléképítmények közül elhelyezhető:

1. terepszint alatti építmény,
2. hulladékártály, ill. tároló, 2,0 m magasságig,
3. önálló –épülettől különálló kirakatszekrény,
4. közmű becsatlakozási műtárgy.

- af) A közműellátottság előírt szintje: teljes.
- b) Az önkormányzat parkolási rendelet értelmében az OTÉK szerinti gépjármű-elhelyezési kötelezettség 50 %-át kell a telken belül biztosítani. Országos és regionális jelentőségű közösségi létesítmények esetén a szükséges parkoló-felületek közterületen is biztosíthatók.
- c) Az építési övezetbe eső telkek a szabályozási tervlap szerinti meglévő telekhatároknak, ill. javasolt telekhatároknak megfelelően építési teleknek minősülnek, ha közterületről gépjárművel megközelíthetők és a cb) pontok előírásai szerint beépíthetők. Telekhatár csak akkor módosítható, engedélyezhető, ha a szabályozási tervlapon rögzített meglévő állapothoz képest az építési telek méretei növekednek, vagy legfeljebb 10 %-kal csökkennek.
- d) A megengedett legnagyobb beépítési százalék: % (X kód értéke)
 - da) lakóépületnél max. 75 %
 - db) egyéb épületnél max. 100 %
- e) Lakótelkeknél az építési telek területének legalább 15%-át növényzettel fedetten kell kialakítani és fenntartani. (X kód értéke)
- f) Az építési telken elhelyezhető építmény épületmagassága:
 - fa) legalább 10,5 m
 - fb) legfeljebb 16,0 m
- g) Kialakult utcakép (foghíj, átépítés) esetén az építmény épületmagassága:
 - ga) ha a két szomszédos, meglévő építmény különböző magasságú, akkor az új magasság a két meglévő magasság közé kell, hogy essen, de nem lehet több, mint 16,0 m és nem lehet kevesebb, mint 10,5 m
 - gb) ha a két szomszédos meglévő építmény azonos magasságú, akkor az új magasságnál + fél szintkülönbség megengedett, de nem lehet több, mint 16,0 m és nem lehet kevesebb, mint 10,5 m.

101. § A Vi-11-55902 (KO) jelű sajátos építési övezet előírásai az alábbiak:

(1) Az építési övezet rendeltetési előírásai:

A területen csak közlekedési célokat szolgáló építmények (parkoló lemez, és hozzákapcsolódó funkciók) helyezhetők el.

(2) Az építési övezet építési előírásai:

- a) Nem kialakult, illetve átalakításra szánt belvárosi építészeti karakterbe tartozik. Ennek megfelelően:
 - aa) A megengedett beépítési mód: zárt sorú.
 - ab) Újonnan előkert nem alakítható ki
 - ac) Melléképület nem építhető.
 - ad) Melléképítmények közül elhelyezhető:
 1. terepszint alatti építmény,
 2. közmű becsatlakozási műtárgy,
 3. hulladéktartály-tároló legfeljebb 2,0 m magasságig,
 4. önálló –épülettől különálló -- kirakatszekrény,
 5. építménynek minősülő antennatartó szerkezet, zászlótartó oszlop 6,0 m magasságig.
 - ae) Újonnan épületek csak teljes közmű kiépítése esetén helyezhetők el.
- b) Az újonnan kialakítható telekméreték
 - ba) telekszélesség legalább 16 m
 - bb) telekmélység legalább 40,0 m
 - bc) telekterület legalább 720 m²
- c) A beépítettség mértéke 100% lehet
- d) Az épületmagasság legfeljebb 4,50 m lehet.

102. § A Vt-1050XX7 (KO) jelű sajátos építési övezet előírásai az alábbiak:

(1) Az építési övezet rendeltetési előírásai:

- a) A terület jellemzően több rendeltetési egységet magába foglaló lakó- és olyan igazgatási, kereskedelmi, szolgáltató, vendéglátó szálláshely szolgáltató, egyházi, oktatási, egészségügyi, szociális épületek, valamint sportlétesítmények elhelyezésére szolgál, amelyek alapvetően nincsenek zavaró hatással a lakófunkcióra.

- b) Az építési övezetben elhelyezhető épület:
 - ba) lakó
 - bb) kereskedelmi, szolgáltató,
 - bc) hitéleti, nevelési, oktatási, egészségügyi, szociális,
 - bd) kulturális, közösségi szórakoztató,
 - be) szállás jellegű,
 - bf) igazgatási, irodai,
 - bg) sport
 rendeltetést tartalmazhat.

(2) Az építési övezet építési előírásai:

- a) Jellemzően már kialakult és átalakításra nem szánt belvárosi építészeti karakterbe tartozik. Ennek megfelelően:
 - aa) A megengedett beépítési mód: zárt sorú.
 - ab) Újonnan előkert nem alakítható ki
 - ac) A telek közterületi homlokvonalán álló terület, épület utcára néző szállás jellegű helyiségeinek padlószint magassága legalább 3,0 m legyen. A földszint utca felőli oldalán újonnan csak közösségi, kereskedelmi, szolgáltató funkció helyezhető el.
 - ad) Melléképület nem építhető.
 - ae) Melléképtípusok közül elhelyezhető:
 1. terepszint alatti építmény,
 2. hulladékgyűjtő, ill. tároló,
 3. önálló –épülettől különálló -- kirakatszekrény,
 4. közmű becsatlakozási műtárgy.
 - af) A közműellátottság előírt szintje: teljes.
 - ag) Az önkormányzat parkolási rendelet értelmében az OTÉK szerinti gépjármű-elhelyezési kötelezettség 50 %-át kell a telken belül biztosítani, de lakóépületeknél minden lakás után legalább egy személygépkocsi elhelyezési lehetőségről, telken belül kell gondoskodni.
- b) Az építési övezetbe eső telkek a szabályozási tervlap szerinti meglévő telekhatároknak, ill. javasolt telekhatároknak megfelelően építési teleknek minősülnek, ha közterületről gépjárművel megközelíthetők és az eb) pontok előírásai szerint beépíthetők. Telekhatár csak akkor módosítható, ha a szabályozási tervlapon rögzített meglévő állapothoz képest az építési telek méretei növekednek, vagy legfeljebb 10 %-kal csökkennek.
- c) A megengedett legnagyobb beépítési százalék: % (X kód értéke)
 - ca) lakóépületnél max. 75 %
 - cb) egyéb épületnél max. 80%
- d) Lakótelekeknél az építési telek területének legalább 15%-át növényzettel fedetten kell kialakítani és fenntartani. (X kód értéke)
- e) Az építési telken elhelyezhető építmény épületmagassága:
 - ea) legalább 10,5 m
 - eb) legfeljebb 16,0 m
- f) Kialakult utcakép (foghíj, átépítés) esetén az építmény épületmagassága:
 - fa) ha a két szomszédos, meglévő építmény, különböző magasságú, akkor az új magasság a két meglévő magasság közé kell, hogy essen, de nem lehet több mint 16,0 m és nem lehet kevesebb, mint 10,5 m
 - fb) ha a két szomszédos meglévő építmény azonos magasságú, akkor az új magasságnál + fél szintkülönbség megengedett, de nem lehet több mint 16,0 m és nem lehet kevesebb, mint 10,5 m.

103. § A Vt-31-5555X (KO) jelű sajátos építési övezet előírásai az alábbiak:

(1) Az építési övezet rendeltetési előírásai:

- a) A terület jellemzően több rendeltetési egységet magába foglaló lakó- és olyan igazgatási kereskedelmi, szolgáltató, vendéglátó szálláshely szolgáltató, egyházi, oktatási, egészségügyi, szociális épületek, valamint sportlétesítmények elhelyezésére szolgál, amelyek alapvetően nincsenek zavaró hatással a lakófunkcióra.
- b) Az építési övezetben elhelyezhető épület:
 - ba) lakó
 - bb) kereskedelmi, szolgáltató,
 - bc) hitéleti, nevelési, oktatási, egészségügyi, szociális,

- bd) kulturális, közösségi szórakoztató,
 - be) szállás jellegű,
 - bf) igazgatási, irodai,
 - bg) sport
- rendeltesítést tartalmazhat.

(2) Az építési övezet építési előírásai:

a) Nem kialakult, illetve átalakításra szánt városi-zárt építészeti karakterbe tartozik. Ennek megfelelően:

aa) A megengedett beépítési mód: zárt sorú.

A Tófenék utca felőli térfalon, a szabályozási terven jelölt helyen – a tömbbelső gyalogos megközelítése érdekében – a beépítés 10 m szélességben megszakad

ab) Az építési telken csak magas tetős, az utca vonalán az utca tengelyével párhuzamos tetőgerincű épület helyezhető el. A keretes beépítéshez csatlakozó, belső udvarokba beforduló épületszárnyak gerincvonala az utcára merőleges és az udvarok felé lekötött kell, hogy legyen.

ac) Melléképületek nem építhetők.

1. járműtároló az épülettel egy tömegben csak a csillaggal jelölt telkeken építhető,

2. a többi telken a gépjárműtároló csak az épület, ill. a kert alatt (süllyesztett földalatti parkolóként) helyezhető el

ad) Melléképítmények közül elhelyezhető:

1. kerti építmény (a földalatti parkolóból a feljáratok vagy közvetlenül az épületekbe, vagy fedett-nyitott esővédő tető alá kell, hogy vezessenek),

2. terepszint alatti építmény,

3. hulladékártály, ill. tároló, 2,0 m magasságig

4. önálló –épülettől különálló kirakatszekrény,

5. közmű becsatlakozási műtárgy.

ae) A közműellátottság előírt szintje: teljes.

af) Az önkormányzat parkolási rendelete értelmében az OTÉK szerinti gépjármű-elhelyezési kötelezettség 50 %-át kell a telken belül biztosítani, de lakóépületeknél minden lakás után legalább egy személygépkocsi elhelyezési lehetőségről, telken belül kell gondoskodni.

b) A kialakítható építési telek

ba) szélessége legalább 20 m

bb) mélysége legalább 30 m

bc) területe legalább 720 m²

A szabályozási tervlapon jelölt kialakult és az előbbi előírások szerinti telekméreteket el nem érő telek ugyancsak építési teleknek minősül. Az ilyen telek határainak módosítása csak akkor engedélyezhető, ha a módosítás a telekméretek növelését eredményezi.

c) A megengedett legnagyobb beépítési százalék: 40%, sarokteleknél 75%.

d) Az építési telek területének legalább 45%-át, sarokteleknél 20%-át növényzettel fedetten kell kialakítani és fenntartani.

e) Az építési telken elhelyezhető építmény épületmagassága (X kód értéke):

ea) legalább 7,5 m,

eb) legfeljebb 10,0 m

lehet.

104. § A Vt-31-5X673 (KO) jelű sajátos építési övezet előírásai az alábbiak:

(1) Az építési övezet rendeltetési előírásai:

a) A terület jellemzően több rendeltetési egységet magába foglaló lakó- és olyan igazgatási, kereskedelmi, szolgáltató, vendéglátó szálláshely szolgáltató, egyházi, oktatási, egészségügyi, szociális épületek, valamint sportlétesítmények elhelyezésére szolgál, amelyek alapvetően nincsenek zavaró hatással a lakófunkcióra.

b) Az építési övezetben elhelyezhető épület:

ba) lakó

bb) kereskedelmi, szolgáltató,

bc) hitéleti, nevelési, oktatási, egészségügyi, szociális,

- bd) kulturális, közösségi szórakoztató,
 - be) szállás jellegű,
 - bf) igazgatási, irodai,
 - bg) sport
- rendeltetést tartalmazhat.

(2) Az építési övezet építési előírásai:

a) Nem kialakult, illetve átalakításra szánt városi-zárt építészeti karakterbe tartozik. Ennek megfelelően:

aa) A megengedett beépítési mód: zárt sorú.

ab) Az építési telken csak magas tetős, az utca vonalán az utca tengelyével párhuzamos tetőgerincű épület helyezhető el.

ac) Melléképület nem építhető. Járműtároló csak az épülettel egy tömegben építhető.

ad) Melléképítmények közül elhelyezhető:

1. kerti építmény,
2. terepszint alatti építmény,
3. hulladékertály, ill. tároló,
4. önálló –épülettől különálló -- kirakatszekrény,
5. közmű becsatlakozási műtárgy.

ae) A közműellátottság előírt szintje: teljes.

af) Az önkormányzat parkolási rendelete értelmében az OTÉK szerinti gépjármű-elhelyezési kötelezettség 50 %-át kell a telken belül biztosítani, de lakóépületeknél minden lakás után legalább egy személygépkocsi elhelyezési lehetőségről, telken belül kell gondoskodni.

b) A kialakítható építési teleknek:(X kód értékei):

ba) szélessége

1. közbenső teleknél legalább 12 m

2. sarokteleknél legalább 14 m

bb) mélysége legalább 25 m

bc) területe legalább 360 m²

A szabályozási tervlapon jelölt kialakult és az előbbi előírások szerinti telekméreteket el nem érő telek ugyancsak építési teleknek minősül. Az ilyen telkek határainak módosítása csak akkor engedélyezhető, ha a módosítás a telekméret növelését eredményezi.

c) A megengedett legnagyobb beépítési százalék: 50 %, sarokteleknél 75%.

d) Az építési telek területének legalább 25 %-át, sarokteleknél 15%-át növényzettel fedetten kell kialakítani és fenntartani.

e) Az építési telken elhelyezhető építmény épületmagassága legfeljebb 6,0 m lehet.

105. §Vt-31-5X774 (KO) jelű sajátos építési övezet előírásai az alábbiak:

(1) Az építési övezet rendeltetési előírásai:

a) A terület jellemzően több rendeltetési egységet magába foglaló lakó- és olyan igazgatási, kereskedelmi, szolgáltató, vendéglátó szálláshely szolgáltató, egyházi, oktatási, egészségügyi, szociális épületek, valamint sportlétesítmények elhelyezésére szolgál, amelyek alapvetően nincsenek zavaró hatással a lakófunkcióra.

b) Az építési övezetben elhelyezhető épület:

ba) lakó

bb) kereskedelmi, szolgáltató,

bc) hitéleti, nevelési, oktatási, egészségügyi, szociális,

bd) kulturális, közösségi szórakoztató,

be) szállás jellegű,

bf) igazgatási, irodai,

bg) sport

rendeltetést tartalmazhat.

(2) Az építési övezet építési előírásai:

a) Nem kialakult, illetve átalakításra szánt városi-zárt építészeti karakterbe tartozik. Ennek megfelelően:

aa) A megengedett beépítési mód: zárt sorú.

ab) Az építési telken csak magas tetős, az utca vonalán az utca tengelyével párhuzamos tetőgerincű épület helyezhető el. Tetőtér beépítésnél kiemelt tetőtéri

ablak csak a kert felé létesíthető, az utca felé csak tetősíkból lévő ablak helyezhető el.

ac) Melléképület nem építhető. Járműtároló csak az épülettel egy tömegben építhető.

ad) Melléképítmények közül elhelyezhető:

1. kerti építmény,
2. terepszint alatti építmény,
3. hulladéktartály, ill. tároló,
4. önálló –épülettől különálló -- kirakatszekrény,
5. közmű becsatlakozási műtárgy.

ae) A közműellátottság előírt szintje: teljes.

af) Az önkormányzat parkolási rendelete értelmében az OTÉK szerinti gépjármű-elhelyezési kötelezettség 50 %-át kell a telken belül biztosítani, de lakóépületeknél minden lakás után legalább egy személygépkocsi elhelyezési lehetőségéről, telken belül kell gondoskodni.

b) A kialakítható építési telek:(X kód értéke):

ba) szélessége

1. közbenső teleknél legalább 12 m,
2. sarokteleknél legalább 14 m.

bb) mélysége legalább 25 m

bc) területe legalább 360 m²

A szabályozási tervlapon jelölt kialakult és az előbbi előírások szerinti telekméreteket el nem érő telek ugyancsak építési teleknek minősül. Az ilyen telkek határainak módosítása csak akkor engedélyezhető, ha a módosítás a telekméreteket növelését eredményezi

c) A megengedett legnagyobb beépítési százalék: 60% sarokteleknél 75%.

d) Az építési telek területének legalább 25 %-át – sarokteleknél 15 %-át –növényzettel fedetten kell kialakítani és fenntartani.

e) Az építési telken elhelyezhető építmény épületmagassága legfeljebb 7,5 m lehet.

106. § A Vt-31-27XX3 (KO) jelű sajátos építési övezet előírásai az alábbiak:

(1) Az építési övezet rendeltetési előírásai:

a) A terület jellemzően több rendeltetési egységet magába foglaló lakó- és olyan igazgatási, kereskedelmi, szolgáltató, vendéglátó szálláshely szolgáltató, egyházi, oktatási, egészségügyi, szociális épületek, valamint sportlétesítmények elhelyezésére szolgál, amelyek alapvetően nincsenek zavaró hatással a lakófunkcióra.

b) Az építési övezetben elhelyezhető épület:

ba) lakó

bb) kereskedelmi, szolgáltató,

bc) hitéleti, nevelési, oktatási, egészségügyi, szociális,

bd) kulturális, közösségi szórakoztató,

be) szállás jellegű,

bf) igazgatási, irodai,

bg) sport

rendeltetést tartalmazhat.

(2) Az építési övezet építési előírásai:

a) Nem kialakult, illetve átalakításra szánt városi-zárt építészeti karakterbe tartozik. Ennek megfelelően:

aa) A megengedett beépítési mód: szabadon álló.

ab) Az építési telken csak magas tetős, előkertes, az utca tengelyével párhuzamos tetőgerincű épület helyezhető el.

ac) Előkert előírt mérete 10,0 m.

ad) Melléképület nem építhető. Járműtároló csak az épülettel egy tömegben építhető.

1. kerti építmény,
2. terepszint alatti építmény,
3. hulladéktartály, ill. tároló, 2,0 m magasságig,
4. önálló –épülettől különálló -- kirakatszekrény,
5. közmű becsatlakozási műtárgy.

ae) A közműellátottság előírt szintje: teljes.

- af) Az önkormányzat parkolási rendelete értelmében az OTÉK szerinti gépjármű-elhelyezési kötelezettség 50 %-át kell a telken belül biztosítani, de lakóépületeknél minden lakás után legalább egy személygépkocsi elhelyezési lehetőségről, telken belül kell gondoskodni.
- b) A kialakítható építési telek
 - ba) szélessége
 - 1. közbenső teleknél legalább 20 m,
 - 2. sarokteleknél legalább 22 m.
 - bb) mélysége legalább 35 m
 - bc) területe legalább 1000 m²
 - bd) A szabályozási tervlapon jelölt kialakult és az előbbi előírások szerinti telekméreteket el nem érő telek ugyancsak építési teleknek minősül. Az ilyen telkek határainak módosítása csak akkor engedélyezhető, ha a módosítás a telekméretet növelését eredményezi.
- c) A megengedett legnagyobb beépítési százalék: 20 % (X kód értéke).
- d) Az építési telek területének legalább 65%-át növényzettel fedetten kell kialakítani és fenntartani (X kód értéke).
- e) Az építési telken elhelyezhető építmény épületmagassága legfeljebb 6,0 m lehet

107. § A 97. § (1) bekezdésben lehatárolt területre vonatkozó egyéb előírások az alábbiak:

- (1) Az utcabútorozás és utcafásítás lehetőségének biztosítása érdekében a közép-, kifestéssel ellátott közvilágítási hálózatok, valamint a távközlési hálózat építése csak földkábelben fektetve engedélyezhető.
- (2) Az 1960/8 hrsz.-ú telken a lakóépületek közötti zöldfelületet meg kell tartani. A zöldfelület területén csak a szabadtéri sportolás, játék és pihenés nem épület jellegű építményei helyezhetők el, a meglévő faállomány károsítása, vagy kivágása nélkül.
- (3) A szabályozási tervlap szerinti zöld területeken meglévő fák csak akkor vágathatók ki, ha azt egészségi állapotuk, vagy a másként elháríthatatlan balesetveszély azt elengedhetetlenül szükségessé teszi.
- (4) Az Ady E út- Tófenék utca- Hajnal utca által határolt tömbben kerítés nem létesíthető. Egyéb helyen ahol az előkert miatt utcafronti kerítés kialakítható, az erre vonatkozó előírások az alábbiak:
 - a) A kerítés magassága legfeljebb 1,5 m lehet.
 - b) A kerítésnek 50%-ban áttörtnek kell lennie.
 - c) Anyaga beton, kovácsoltvas, fémháló, vagy fa bármely kombinációja lehet.

38. Szolnok, Hullám utca és környéke (HU) vonatkozó sajátos előírások

- 108. § (1)** Az előírások hatálya Szolnok belterületének Pálfy János utca – Tisza-part – Hullám utca – Csáklya utca által körülhatárolt területére terjed ki. (C2 jelű)
- (2) A szabályozási tervlap az (1) bekezdésben körülhatárolt területen az alábbi sajátos építési övezetet jelöli:
- a) Lk-31-52662(HU)

109. § Az Lk-31-52662 (HU) jelű sajátos építési övezet előírásai az alábbiak:

- (1) Az építési övezet rendeltetési előírásai:
 - a) A terület jellemzően közepesen sűrű beépítésű, több önálló rendeltetésű egységet magába foglaló lakóépületek elhelyezésére szolgál.
 - b) Az építési övezetben elhelyezhető épület:
 - ba) lakó
 - bb) kereskedelmi, szolgáltató,
 - bc) hitéleti, nevelési, oktatási, egészségügyi, szociális,
 - bd) kulturális, közösségi szórakoztató,
 - be) szállás jellegű,
 - bf) igazgatási, irodai,
 - bg) sport
 rendeltetést tartalmazhat.
 - c) A területeken a b) bekezdés bd) és bg) pontja szerinti rendeltetések csak akkor helyezhetők el, ha a rendeltetést befogadó telek lakótelek felőli határán a háromszintes növénytelepítés 10 m-es sávban biztosítható.
- (2) Az építési övezet építési előírásai:
 - a) Nem kialakult, illetve átalakításra szánt városi-zárt építészeti karakterbe tartozik. Ennek megfelelően:

- aa) A megengedett beépítési mód: zárt sorú.
- ab) Az építési telken csak magas tetős, az utca tengelyével párhuzamos tetőgerincű főépület helyezhető el, kivéve a szabályozási tervlapon jelölt telkeken, ahol a már kialakult és a megosztások után kialakuló új telkeken utcára merőleges gerincű, lekontyolt tetős épületek építhetők.
- ac) Az épületeket előkert elhagyása nélkül, az utcavonalon kell elhelyezni, kivéve a szabályozási tervlapon jelölt telkeket, ahol – a kialakult telekviszonyoknak megfelelően – 5 m-es előkertet kell megtartani.
- ad) Melléképület nem építhető. A járműtároló csak az épülettel egy tömegben helyezhető el.
- ae) Melléképítmények közül elhelyezhető:
 1. kerti építmény,
 2. terepszint alatti építmény,
 3. hulladéktartály, ill. tároló, 2,0 m magasságig,
 4. önálló –épülettől különálló -- kirakatszekrény,
 5. közmű becsatlakozási műtárgy.
- af) A közműellátottság előírt szintje: teljes
- ag) Az önkormányzat parkolási rendelete értelmében az OTÉK szerinti gépjármű elhelyezési kötelezettség 50 %-át kell a telken belül biztosítani, de lakóépületeknél, ahol minden lakás után legalább egy személygépkocsi elhelyezési lehetőségről, telken belül kell gondoskodni. A szabályozási tervlapon jelölt telkeket, az előírt személygépkocsi mennyiség a telken kívül is elhelyezhető.

b) A kialakítható építési telek:

ba) szélessége

1. közbenső teleknél legalább: 6 m,
2. sarokteleknél legalább: 9 m.

bb) mélysége legalább: 15 m,

bc) területe legalább 180 m².

A szabályozási tervlapon jelölt kialakult és az előbbi előírások szerinti telekméreteket el nem érő telek ugyancsak építési teleknek minősül. Az ilyen telek határainak módosítása csak akkor engedélyezhető, ha a módosítás a telekméretek növelését eredményezi.

c). A megengedett legnagyobb beépítési százalék

- ca) közbenső helyen: 50 %,
- cb) sarokteleknél 75%.

d) Az építési telek területének 35%-át, saroktelek esetében 10%-át növényzettel fedetten kell kialakítani és fenntartani.

e) Az építési telken elhelyezhető építmény épületmagassága: legfeljebb 4,5 m lehet.

110. § Egyéb a 106. § (1) bekezdésben lehatárolt területre vonatkozó sajátos előírások az alábbiak:

- (1) Az építési hely területét – ha azt a szabályozási tervlap kottázva nem rögzíti – 6-6 m-es elő- és oldalkert megtartásával kell kijelölni.
- (2) A két utcával határos telkek esetében a tervezett épületnek mindkét utcai telekhatárra rá kell épülnie. Az alábbi telkek esetében a kiépítés ütemezetten is végrehajtható, ahol
 - a) a Vágóhid utca és a Tutaj utca közül a Vágóhid utcának,
 - b) a Hullám utca és a Sztrájk utca közül a Hullám utcának kell először beépülni.
- (3) A teljes közműellátottság kiépültéig a telkeken épületek csak az Étv. 20. § (2) bekezdés szerint újíthatók fel, ill. bővíthetők a jelen építési előírásoknak megfelelő beépítési % határan belül. A KÖT-KÖVIZIG kezelésében lévő vízfolyások árvédelmi töltéseinek lábától, ill. a magaspart élétől 10-10 m szélességű sávot karbantartás számára szabadon kell hagyni. Ezzel összhangban a szabályozási tervlap a tervezési területen árvízvédelem számára a Tisza magaspartjának élétől 5 m-es sávon – kisajátítandó közterületként – építési tilalmat, további 5 m-es sávon nem közterületként építési korlátozást jelöl.

39. Szolnok - Alcsi, két vasút közötti területre (AL) vonatkozó sajátos előírások

111. §(1) Az előírások hatálya Szolnok belterületének a Mester utca, Bimbó utca, Wágner Gusztáv utca, a (764/78) hrsz. közterület és a (765/4) hrsz. vasútterület által körülhatárolt területére terjed ki. (C3 jelű)

- (2) A szabályozási tervlap az (1) bekezdésben körülhatárolt területen az alábbi sajátos építési övezetet jelöli ki:

112. § Az Lke-40-3X442 (Al) jelű sajátos építési övezet előírásai az alábbiak:

(1) Az építési övezet rendeltetési előírásai:

- a) A terület jellemzően kisebb sűrűségű, összefüggő nagy kertes, több önálló rendeltetési egységet magába foglaló legfeljebb 4 lakásos lakóépületek elhelyezésére szolgál.
- b) Az építési övezetben elhelyezhető épület:
 - ba) lakó
 - bb) a helyi lakosság ellátását szolgáló kereskedelmi, szolgáltató,
 - bc) hitéleti, nevelési, oktatási, egészségügyi, szociális,
 - bd) kulturális,
 - be) szállás jellegű,
 - bf) sportrendeltetést tartalmazhat.
- c) A területeken a b) bekezdés bf) pontja szerinti rendeltetés csak akkor helyezhető el, ha a rendeltetést befogadó telek lakótelek felőli határán a háromszintes növénytelepítés 10 m-es sávban biztosítható.

(2) Az építési övezet építési előírásai.

- a) Jellemzően már kialakult és átalakításra nem szánt kertes építészeti karakterbe tartozik. Ennek megfelelően:
 - aa) A megengedett beépítési mód: oldalhatáron álló.
 - ab) Főépületet legalább 5 m előkert megtartásával szabad elhelyezni.
 - ac) Melléképületek közül építhető:
 - 1. járműtároló,
 - 2. műterem,
 - ad) Melléképítmények közül elhelyezhető:
 - 1. kerti építmény,
 - 2. terepszint alatti építmény,
 - 3. hulladékártály, ill. tároló, 2,0 m magasságig,
 - 4. önálló –épülettől különálló - kirakatszekrény,
 - 5. közmű becsatlakozás építménye,
 - 6. zárt szennyvíztároló (a szennyvízcsatorna-hálózat építéséig)
 - ae) A közműellátottság előírt szintje: teljes. A szennyvízelvezető hálózat hiányában zárt szennyvíztároló építhető. A szennyvízelvezető hálózat kiépítését követően az ingatlan tulajdonosa köteles a hálózatra történő rákötésről, és azzal egyidőben a zárt tároló megszüntetéséről gondoskodni.
 - af) Az OTÉK 42. § (10) bekezdése szerint számított személygépkocsi parkolószám 100 %-ának megfelelő parkolóhely kialakításáról a telken belül kell gondoskodni.
- b) Az építési övezetbe eső telek a szabályozási tervlap szerinti meglévő telekhatároknak, ill. javasolt telekhatároknak megfelelően építési teleknek minősül, ha közútról gépjárművel közvetlenül megközelíthető, és közművekkel teljes értékben ellátott. Telekhatár módosítása esetén az építési telek méretei a szabályozási tervlapon rögzített meglévő állapothoz képest legfeljebb 10%-kal lehetnek kisebbek (X kód értéke).
- c) A megengedett legnagyobb beépítési százalék: 30 %.
- d) Az építési telek területének legalább 55%-át növényzettel fedetten kell kialakítani és fenntartani.
- e) Az építési telken elhelyezhető építmény épületmagassága legfeljebb 4,5 m lehet.

113. § Az átmeneti területhasználat előírásai az alábbiak:

- a) Az építési telkeken mindaddig, amíg az előírt közműellátottság és közúti megközelítés nem biztosított, csak felvonulási épületek, illetve a jelenlegi kialakult területhasználatlal kapcsolatos mezőgazdasági tároló és állattartó épületek építhetők, a telekre vonatkozó szabályozási tervlapon ábrázoltak szerint, amennyiben ezt más előírások nem zárják ki (pl. állattartó rendelet).
- b) Épületek a teleknek a szabályozási tervlapon jelölt közút, vagy egyéb közterület céljára jelölt részén nem helyezhetők el.

40. Szolnok - Alcsi, Mester úti szovjet laktanya és környékére (BE) vonatkozó sajátos előírások

114. § (1) Az előírások hatálya Szolnok belterületének a Mester utca –Üteg utca, a (0533) hrsz. vasútterület, valamint a kijelölt távlati belterületi határvonal által határolt területre terjed ki. (C4 jelű)
- (2) A szabályozási tervlap az (1) bekezdésben körülhatárolt területen az alábbi sajátos építési övezeteket jelöli ki:

Lk-31-5555X(BE)

115. § Az Lk-31-5555X (BE) jelű sajátos építési övezet előírásai az alábbiak:

- (1) Az építési övezet rendeltetési előírásai:

- a) A terület jellemzően közepesen sűrű beépítésű, több önálló rendeltetésű egységet magába foglaló lakóépületek elhelyezésére szolgál.
- b) Az építési övezetben elhelyezhető épület:
- ba) lakó
 - bb) kereskedelmi, szolgáltató,
 - bc) hitéleti, nevelési, oktatási, egészségügyi, szociális,
 - bd) kulturális, közösségi szórakoztató,
 - be) szállás jellegű,
 - bf) igazgatási, irodai,
 - bg) sport
- rendeltetést tartalmazhat.
- c) A területeken a b) bekezdés bd) és bg) pontja szerinti rendeltetések csak akkor helyezhetők el, ha a rendeltetést befogadó telek lakótelek felőli határán a háromszintes növénytelepítés 10 m-es sávban biztosítható.

- (2) Az építési övezet építési előírásai:

- a) Nem, kialakult, illetve átalakításra szánt városi-zárt építészeti karakterbe tartozik. Ennek megfelelően:
- aa) A megengedett beépítési mód: zárt sorú.
 - ab) Az építési telken csak magas tetős, az utca vonalán az utca tengelyével párhuzamos tetőgerincű főépület helyezhető el. A szabályozási terven kötelező építési vonallal jelölt, zárt sorú beépítésű épületek földszintjén üzleteket kell építeni.
 - ac) Új építés, illetve átépítés esetén külön gondot kell fordítani az utcaképi illeszkedésre. Ennek bizonyítására utcaképi vázlatot vagy fotómontázst kell készíteni, melyet a szomszédos 2-2 telekre kiterjedően kell elkészíteni.
 - ad) Melléképületek nem építhetők. Járműtároló csak az épülettel egy tömegben vagy a terepszint épület alatt építhető.
 - ae). Melléképítmények közül elhelyezhető:
 - 1. kerti építmény,
 - 2. terepszint alatti építmény,
 - 3.- hulladéktartály, ill. tároló, 2,0 m magasságig,
 - 4. önálló –épülettől különálló - kirakatszekrény,
 - 5. közmű becsatlakozási műtárgy.
 - af) A közműellátottság előírt szintje: teljes.
 - ag) Szolnok Város helyi parkolási rendjéről szóló önkormányzati rendelete értelmében az OTÉK szerinti gépjármű elhelyezési kötelezettség 50 %-át kell a telken belül biztosítani, de lakóépületeknél minden lakás után legalább egy személygépkocsi elhelyezési lehetőségéről, telken belül kell gondoskodni. A szabályozási tervlapon jelölt telkeken, az előírt személygépkocsi mennyiség a telken kívül is elhelyezhető.
- b) A kialakítható építési telek:
- ba) szélessége
 - 1. közbelső teleknél legalább 20 m,
 - 2. sarokteleknél legalább 30 m.
 - bb) mélysége legalább 30 m,
 - bc) területe legalább 720 m².
- A szabályozási tervlapon jelölt kialakult és az előbbi előírások szerinti telekméreteket el nem érő telek ugyancsak építési teleknek minősül. Az ilyen telek határainak módosítása csak akkor engedélyezhető, ha a módosítás a telekméret növelését eredményezi.
- c) A megengedett legnagyobb beépítési százalék

- ca) közbelső teleknél 40%,
- cb) sarokteleknél 75%
- d) Az építési telek területének legalább 45%-át – sarokteleknél 10%-át növényzettel fedetten kell kialakítani és fenntartani
- e) Az építési telken elhelyezhető építmény épületmagassága: (X kód értéke)
 - ea) legkisebb 6,0 m.
 - eb) legnagyobb 9,0 m. lehet.

116. § A 112. § (1) bekezdésben lehatárolt területre vonatkozó egyéb sajátos előírás:

A vasút 100 méteres zajvédő sávjába eső épületek nyílászáróit 3 rétegű zajvédő szerkezettel kell megépíteni.

41. Szolnok, régi és új 4. sz. főútvonalakkal határolt (4SZ) területére vonatkozó sajátos előírások

117. § (1) Az előírások hatálya Szolnok város 0576 hrsz.-ú földrészletének déli telekvonala, a 0581 hrsz.-ú út területének nyugati telekhatára, az új 4. sz. főút földrészletének északi telekvonala, a 0594/1 hrsz.-ú út nyugati telekhatára, a 0577/1 hrsz.-ú földrészlet déli telekvonala és a 0577/4 hrsz.-ú telek nyugati határvonala által körülhatárolt területére, valamint a 13105 hrsz.-ú telekre terjed ki. (5 jelű).

(2) A szabályozási tervlap az (1) bekezdésben körülhatárolt területen az alábbi sajátos építési övezeteket jelöli ki:

- a) Vi-21-27XX4(4SZ)
- b) Vi-21-2XXX4(4SZ)

118. § A Vi-21-27XX4 (4SZ) jelű sajátos építési övezet előírásai az alábbiak:

(1) Az építési övezet rendeltetési előírásai szerint:

- a) A terület települési szintű, illetve regionális és országos szerepkörű intézmények elhelyezésére szolgál.
- b) Az építési övezetben elhelyezhető épület:
 - ba) igazgatási
 - bb) hitéleti, nevelési, oktatási, egészségügyi, szociális
 - bc) kereskedelmi, szolgáltató,
 - bd) kulturális, közösségi szórakoztató,
 - be) szállás jellegű,
 - bf) irodai,
 - bg) sport
 rendeltetést tartalmazhat.
- c) A területen lakások újonnan kizárólag az I. emeleten és az I. emelet feletti szinteken létesíthetők. Az épületben kialakítható összes lakó-szintterület azonban nem lépheti túl az összes szintterület 75%-át.

(2) Az építési övezet építési előírásai.

- a) Nem kialakult, illetve átalakításra szánt vegyes építészeti karakterbe tartozik. Ennek megfelelően:
 - aa) A megengedett beépítési mód: szabadon álló.
 - ab) Ha a szabályozási terv másként nem intézkedik legalább 5,0 m előkert létesítendő.
 - ac) Melléképület nem helyezhető el.
 - ad) Melléképítmények közül elhelyezhető:
 - 1. kerti építmény,
 - 2. terepszint alatti építmény,
 - 3. hulladéktartály, ill. tároló, 2,0 m magasságig,
 - 4. önálló –épülettől különálló – kirakatszekrény.
 - ae) A közműellátottság előírt szintje: teljes.
 - af) Az önkormányzat parkolási rendelete értelmében az OTÉK szerinti gépjármű elhelyezési kötelezettség 50 %-át kell a telken belül biztosítani, de lakóépületeknél minden lakás után legalább egy személygépkocsi elhelyezési lehetőségről, telken belül kell gondoskodni.
- b) A kialakítható építési telek:
 - ba) szélessége legalább 20 m
 - bb) mélysége legalább 35 m
 - bc) területe legalább 1000 m²

A szabályozási tervlapon jelölt kialakult és az előbbi előírások szerinti telekméreteket el nem érő telek ugyancsak építési teleknek minősül. Az ilyen telkek határainak módosítása csak akkor engedélyezhető, ha a módosítás a telekméretek növelését eredményezi.

- c) A megengedett legnagyobb beépítési %: 35 (X kód értéke).
- d) Az építési telek területének legalább 50 %-át növényzettel fedetten kell kialakítani (X kód értéke).
- e) Az építési telken elhelyezhető építmény épületmagassága legfeljebb 7,5 m lehet.

119. § Vi-21-2XXX4 (4SZ) jelű sajátos építési övezet előírásai az alábbiak:

(1) Az építési övezet rendeltetési előírásai:

- a) A terület települési szintű, illetve regionális és országos szerepkörű intézmények elhelyezésére szolgál.
- b) Az építési övezetben elhelyezhető épület:
 - ba) igazgatási
 - bb) hitéleti, nevelési, oktatási, egészségügyi, szociális
 - bc) kereskedelmi, szolgáltató,
 - bd) kulturális, közösségi szórakoztató,
 - be) szállás jellegű,
 - bf) irodai,
 - bg) sportrendeltetést tartalmazhat.
- c) A területen lakások újonnan kizárólag az I. emeleten és az I. emelet feletti szinteken létesíthetők. Az épületben kialakítható összes lakó-szintterület azonban nem lépheti túl az összes szintterület 75%-át.

(2) Az építési övezet építési előírásai.

- a) Nem kialakult, illetve átalakításra szánt vegyes építészeti karakterbe tartozik. Ennek megfelelően:
 - aa) A megengedett beépítési mód: szabadonálló - általános.
 - ab) Ha a szabályozási terv másként nem intézkedik legalább 5,0 m előkert létesítendő.
 - ac) Melléképület nem helyezhető el.
 - ad) Melléképítmények közül elhelyezhető:
 - 1. kerti építmény,
 - 2. terepszint alatti építmény,
 - 3. hulladéktartály, ill. tároló, 2,0 m magasságig,
 - 4. önálló - épülettől különálló - kirakatszekrény,
 - 5. közmű becsatlakozási műtárgy.
 - ae) A közműellátottság előírt szintje: teljes.
 - af) Az önkormányzat parkolási rendelete értelmében az OTÉK szerinti gépjármű elhelyezési kötelezettség 50 %-át kell a telken belül biztosítani, de lakóépületeknél minden lakás után legalább egy személygépkocsi elhelyezési lehetőségéről, telken belül kell gondoskodni.
- b) A kialakítható övezetben építési telek (X kód értéke):
 - ba) szélessége legalább 20 m
 - bb) mélysége legalább 35 m
 - bc) területe legalább 1500 m²A szabályozási tervlapon jelölt kialakult és az előbbi előírások szerinti telekméreteket el nem érő telek ugyancsak építési teleknek minősül. Az ilyen telkek határainak módosítása csak akkor engedélyezhető, ha a módosítás a telekméretek növelését eredményezi.
- c) A megengedett legnagyobb beépítési %: 35 (X kód értéke).
- d) A zöldfelületi fedettség a telekterület legalább 50 %-a legyen (X kód értéke).
- e) Az építési telken elhelyezhető építmény épületmagassága legfeljebb 7,5 m lehet.

120. § A 115. § (1) bekezdésben lehatárolt területre vonatkozó egyéb sajátos előírások az alábbiak:

- (1) A szabályozási tervlapon jelölt 0595/12, 0595/5, 0595/11 és a 19703/3 hrsz.-ú ingatlanokat magába foglaló tömb "építészetileg kiemelt területként" kezelendő. A létesítmények tervezésekor fokozott figyelmet kell fordítani a tájba illő, esztétikus megjelenésre és anyaghasználatra.
- (2) Az építési telkek oldal- és hátsó határa mentén 5,0 m-es területsávban védőfásítást kell létesíteni.

- (3) A szabályozási tervlapon jelölt kötelező építési vonalra a tervezett épületek homlokfalának külső síkját, valamely épületrészét, ill. épületrész sarokpontját kell elhelyezni. Azon építési telkeken, amelyeken kötelező építési vonal nem került meghatározásra, ott a tervezett létesítmények a beépíthető telek-részeken bárhol elhelyezhetők.
- (4) A területen legfeljebb 2,0 m magas kerítés építhető.
- (5) A tervezési területen szolgálati lakások létesítése csak fokozott hanggátlású épületszerkezetek alkalmazása esetén engedélyezhető. Az építési engedélykérelemhez akusztikai szakvéleményt mellékelni kell.
- (6) Az (1) bekezdésben körülhatárolt területen elhelyezett épületek padlómagassága nem lehet kevesebb, mint a feltáró út útburkolatának a telek tengelyében mért koronamagassága.

121. § A 113. § (1) bekezdésben lehatárolt területre vonatkozó környezetvédelmi sajátos előírások az alábbiak:

- (1) A 4. számú főközlekedési úttal érintkező építési telkeken építményt elhelyezni csak a közút kezelőjének és a közúti hatóság hozzájárulásával lehetséges.
- (2) A 4. számú országos főút 120 méteres zajvédő sávjába eső épületek nyílászáróit 3 rétegű zajvédő szerkezettel kell megépíteni.

42. Szolnok Botár Imre út területére vonatkozó (BOT) sajátos előírások

122. § (1) Az előírások hatálya Szolnok belterületének a Széchenyi István, Fogoly, Sárkány, Zerge, Karcag L. által határolt területére terjed ki. (C6 jelű)

- (2) A szabályozási tervlap az (1) bekezdésben körülhatárolt területen az alábbi sajátos építési övezeteket jelöli ki:

- a) Vt-20-0866Y(BOT)
- b) Vt-20-2455X(BOT)
- c) Vt-20-0066Z(BOT)
- d) Lk-31-2X555(BOT)
- e) Lk-31-2X556(BOT)

123. § A Vt-20-0866Y(BOT) jelű sajátos építési övezet előírásai az alábbiak:

- (1) Az építési övezet rendeltetési előírásai:

- a) A terület jellemzően több önálló rendeltetési egységet magába foglaló, elsősorban igazgatási, kereskedelmi, szolgáltató, gazdasági épületek elhelyezésére szolgál.
- b) Az építési övezetben elhelyezhető épület:
 - ba) lakó
 - bb) kereskedelmi, szolgáltató,
 - bc) hitéleti, nevelési, oktatási, egészségügyi, szociális,
 - bd) kulturális, közösségi szórakoztató,
 - be) szállás jellegű,
 - bf) igazgatási, irodai,
 - bg) sport
 rendeltetést tartalmazhat.

- (2) Az építési övezet építési előírásai.

- a) Kialakult, illetve átalakításra nem szánt vegyes építészeti karakterbe tartozik. Ennek megfelelően:

- aa) A beépítési módra nincs megkötés
- ab) Melléképület nem helyezhető el.
- ac) Melléképítmények közül elhelyezhető:
 - 1. kerti építmény,
 - 2. terepszint alatti építmény,
 - 3. hulladékartály, ill. tároló, 2,0 m magasságig,
 - 4. önálló –épülettől különálló - kirakatszekrény,
 - 5. közmű becsatlakozási műtárgy.

- ad) A közműellátottság előírt szintje: teljes

- ae) Az önkormányzat parkolási rendelete értelmében az OTÉK szerinti gépjármű elhelyezési kötelezettség 50 %-át kell a telken belül biztosítani, de lakó épületeknél minden lakás után legalább egy személygépkocsi elhelyezési lehetőségről, telken belül kell gondoskodni. Országos és regionális jelentőségű közösségi létesítmények esetén a szükséges parkolófelületek közterületen is biztosíthatók.

- b) Az újonnan kialakítható legkisebb építési telek területe legalább 2000 m²

- c) A megengedett legnagyobb beépíthetőség 50 %.
- d) A zöldfelületi fedettség a telekterület legalább 35 %-a legyen.
- e) Az építési telken elhelyezhető építmény épületmagassága legfeljebb 12,0 m. (X kód értéke).
- f) Az új építményt szimmetrikus tetőformájú magas tetővel kell kialakítani.
- g) A telken, ill. a telken álló építményen reklámhordozót elhelyezni csak az építészeti kialakítással összhangban szabad.
- h) Intézmény – kivéve oktatási, nevelési, szociális intézmények – telkén kerítés nem létesíthető.

124. § A Vt-20-2455X (BOT) jelű sajátos építési övezet előírásai az alábbiak:

(1) Az építési övezet rendeltetési előírásai:

- a) A terület jellemzően több önálló rendeltetési egységet magába foglaló, elsősorban igazgatási, kereskedelmi, szolgáltató, gazdasági épületek elhelyezésére szolgál.
- b) Az építési övezetben elhelyezhető épület:
 - ba) lakó
 - bb) kereskedelmi, szolgáltató,
 - bc) hitéleti, nevelési, oktatási, egészségügyi, szociális,
 - bd) kulturális, közösségi szórakoztató,
 - be) szállás jellegű,
 - bf) igazgatási, irodai,
 - bg) sport
 rendeltetést tartalmazhat.

(2) Az építési övezet építési előírásai.

- a) Kialakult, illetve átalakításra nem szánt vegyes építészeti karakterbe tartozik. Ennek megfelelően:
 - aa) A megengedett beépítési mód szabadonálló - általános.
 - ab) Új építmény a szabályozási tervlapon jelölt építési helyen belül helyezhető el.
 - ac) Melléképület nem helyezhető el.
 - ad) Melléképítmények közül elhelyezhető:
 - 1. kerti építmény,
 - 2. terepszint alatti építmény,
 - 3. hulladékártály, ill. tároló, 2,0 m magasságig,
 - 4. önálló –épülettől különálló - kirakatszekrény,
 - 5.- közmű becsatlakozási műtárgy.
 - ae) A közműellátottság előírt szintje: teljes.
 - af) Az önkormányzat parkolási rendelete értelmében az OTÉK szerinti gépjármű elhelyezési kötelezettség 50 %-át kell a telken belül biztosítani, de lakóépületeknél minden lakás után legalább egy személygépkocsi elhelyezési lehetőségről, telken belül kell gondoskodni. Országos és regionális jelentőségű közösségi létesítmények esetén a szükséges parkolófelületek közterületen is biztosíthatók.
- b) Az újonnan kialakítható legkisebb építési telek területe legalább 500 m²
- c) A telken megengedett legnagyobb beépítettség 40%.
- d) A zöldfelületi fedettség a telekterület legalább 45 %-a legyen.
- e) Az építési telken elhelyezhető építmény épületmagassága legfeljebb 7,0 m lehet (X kód értéke).
- f) Az újonnan kialakított épület tetőformája lapos tető legyen.
- g) A telken elhelyezendő építményben transzformátorállomás elhelyezésének feltételeit biztosítani kell.
- h) A szabályozási tervlapon jelölt szolgalmi joggal védett távhő vezetéket az épület elhelyezésénél figyelembe kell venni.
- i) Intézmény – kivéve oktatási, nevelési, szociális intézmények – telkén kerítés nem létesíthető.

125. § A Vt-20-0066Z (BOT) jelű sajátos építési övezet előírásai az alábbiak:

(1) Az építési övezet rendeltetési előírásai:

- a) A terület jellemzően több önálló rendeltetési egységet magába foglaló, elsősorban igazgatási, kereskedelmi, szolgáltató, gazdasági épületek elhelyezésére szolgál.
- b) Az építési övezetben elhelyezhető épület:

- ba) lakó
 - bb) kereskedelmi, szolgáltató,
 - bc) hitéleti, nevelési, oktatási, egészségügyi, szociális,
 - bd) kulturális, közösségi szórakoztató,
 - be) szállás jellegű,
 - bf) igazgatási, irodai,
 - bg) sport
- rendeltetést tartalmazhat.

(2) Az építési övezet építési előírásai.

- a) Kialakult, illetve átalakításra nem szánt vegyes építészeti karakterbe tartozik. Ennek megfelelően:
 - aa) Beépítési mód és az épület tetőformája a jelenlegi adottságokhoz alkalmazkodó legyen
 - ab) Előkertre nincs megkötés
 - ac) Melléképítmény nem helyezhető el.
 - ad) Melléképítmények közül elhelyezhető:
 - 1. kerti építmény,
 - 2. terepszint alatti építmény,
 - 3. hulladéktartály, ill. tároló, 2,0 m magasságig,
 - 4. önálló –épülettől különálló -- kirakatszekrény,
 - 5. közmű becsatlakozási műtárgy.
 - ae) A közműellátottság előírt szintje: teljes.
 - af) Az önkormányzat parkolási rendelete értelmében az OTÉK szerinti gépjármű elhelyezési kötelezettség 50 %-át kell a telken belül biztosítani, de lakóépületeknél minden lakás után legalább egy személygépkocsi elhelyezési lehetőségről, telken belül kell gondoskodni. Országos és regionális jelentőségű közösségi létesítmények esetén a szükséges parkoló-felületek közterületen is biztosíthatók.
- b) Az építési telek az adottságok szerint alakítható ki.
- c) A telken megengedett legnagyobb beépítettség 50%. Úszótelek esetén 100%
- d) A zöldfelületi fedettség a telekterület legalább 35 %-a legyen.
- e) Az építési telken elhelyezhető építmény épületmagassága legfeljebb 4,2 m lehet (Z kód értéke).
- f) A telken, ill. a telken álló építményen reklámhordozót elhelyezni csak az építészeti kialakítással összhangban szabad.
- g) A telek határán kerítés nem létesíthető.

126. § Az Lk-31-2X555 (BOT) jelű sajátos építési övezet előírásai az alábbiak:

(1) Az építési övezet rendeltetési előírásai:

- a) A terület jellemzően közepesen sűrű beépítésű, több önálló rendeltetésű egységet magába foglaló lakóépületek elhelyezésére szolgál.
- b) Az építési övezetben elhelyezhető épület:
 - ba) lakó
 - bb) kereskedelmi, szolgáltató,
 - bc) hitéleti, nevelési, oktatási, egészségügyi, szociális,
 - bd) kulturális, közösségi szórakoztató,
 - be) szállás jellegű,
 - bf) igazgatási, irodai,
 - bg) sport

rendeltetést tartalmazhat.
- c) A területeken a (2) bekezdés bd) és bg) pontja szerinti rendeltetések csak akkor helyezhetők el, ha a rendeltetést befogadó telek lakótelek felőli határán a háromszintes növénytelepítés 10 m-es sávban biztosítható.

(2) Az építési övezet építési előírásai.

- a) Nem kialakult, illetve átalakításra szánt városi-zárt építészeti karakterbe tartozik. Ennek megfelelően:
 - aa) A megengedett beépítési mód: szabadonálló - általános
 - ab) Az építési telken csak előkertes, magas tetős, az utca tengelyével párhuzamos tetőgerincű építmény helyezhető el.
 - ac) Az előkert előírt mérete 5,0 m

- ad) Melléképtítmények közül elhelyezhető:
 1. kerti építmény,
 2. terepszint alatti építmény,
 3. hulladéktartály, ill. tároló, 2,0 m magasságig,
 4. önálló –épülettől különálló -- kirakatszekrény,
 5. közmű becsatlakozási műtárgy.
- ae) A közműellátottság előírt szintje: teljes.
- af) Az önkormányzat parkolási rendelete értelmében az OTÉK szerinti gépjármű elhelyezési kötelezettség 50 %-át kell a telken belül biztosítani, de lakóépületeknél minden lakás után legalább egy személygépkocsi elhelyezési lehetőségről, telken belül kell gondoskodni.
- b) A kialakítható építési telek (X kód értéke):
 - ba) szélessége
 1. közbenső helyen legalább 16 m,
 2. sarkon legalább 18 m.
 - bb) mélysége legalább 25 m
 - bc) területe legalább 450 m²

A szabályozási tervlapon jelölt kialakult és az előbbi előírások szerinti telekméreteket el nem érő telek ugyancsak építési teleknek minősül. Az ilyen telek határainak módosítása csak akkor engedélyezhető, ha a módosítás a telekméreteket növelését eredményezi.
- c) A megengedett legnagyobb beépítési százalék: 40 % – saroktelek estében max. 60 % lehet
- d) Az építési telek területének legalább 45%-át növényzettel fedetten kell kialakítani és fenntartani. Saroktelek esetén legalább 25%-át.
- e) Az építési telken elhelyezhető építmény épületmagassága:
 - ea) legalább 5,0 m
 - eb) legfeljebb 10,5 m lehet.

127. § Az Lk-31-2X556 (BOT) jelű sajátos építési övezet előírásai az alábbiak:

(1) Az építési övezet rendeltetési előírásai:

- a) A terület jellemzően közepesen sűrű beépítésű, több önálló rendeltetésű egységet magába foglaló lakóépületek elhelyezésére szolgál.
- b) Az építési övezetben elhelyezhető épület:
 - ba) lakó
 - bb) kereskedelmi, szolgáltató,
 - bc) hitéleti, nevelési, oktatási, egészségügyi, szociális,
 - bd) kulturális, közösségi szórakoztató,
 - be) szállás jellegű,
 - bf) igazgatási, irodai,
 - bg) sport
 rendeltetést tartalmazhat.
- c) A területeken a (2) bekezdés bd) és bg) pontja szerinti rendeltetések csak akkor helyezhetők el, ha a rendeltetést befogadó telek lakótelek felőli határán a háromszintes növénytelepítés 10 m-es sávban biztosítható.

(2) Az építési övezet építési előírásai.

- a) Nem kialakult, illetve átalakításra szánt városi-zárt építészetű karakterbe tartozik. Ennek megfelelően:
 - aa) A megengedett beépítési mód: szabadonálló - általános.
 - ab) Az építési telken csak előkertes, magas tetős, az utca tengelyével párhuzamos tetőgerincű építmény helyezhető el.
 - ac) Az előkert előírt mérete 5,0 m
 - ad) Melléképület nem építhető.
 - ae) Melléképtítmények közül elhelyezhető:
 1. kerti építmény,
 2. terepszint alatti építmény,
 3. hulladéktartály, ill. tároló, 2,0 m magasságig,
 4. önálló –épülettől különálló - kirakatszekrény,
 5. közmű becsatlakozási műtárgy.

- af) A közműellátottság előírt szintje: teljes.
- ag) Az önkormányzat parkolási rendelete értelmében az OTÉK szerinti gépjármű elhelyezési kötelezettség 50 %-át kell a telken belül biztosítani, de lakóépületeknél minden lakás után legalább egy személygépkocsi elhelyezési lehetőségről, telken belül kell gondoskodni.
- b) A kialakítható építési telek (X kód értékei):
 - ba) szélessége
 - 1. közbenső helyen legalább 18 m,
 - 2. sarkon legalább 20 m.
 - bb) mélysége legalább 30 m
 - bc) területe legalább 600 m²
A szabályozási tervlapon jelölt kialakult és az előbbi előírások szerinti telekméreteket el nem érő telek ugyancsak építési teleknek minősül. Az ilyen telkek határainak módosítása csak akkor engedélyezhető, ha a módosítás a telekméret növelését eredményezi.
- c) A megengedett legnagyobb beépítési százalék: 40 % – saroktelek estében max. 60 % lehet
- d) Az építési telek területének legalább 45%-át növényzettel fedetten kell kialakítani és fenntartani. Saroktelek esetén legalább 25 %-át.
- e) Az építési telken elhelyezhető épületépítmény magassága:
 - ea) legalább 7,5 m
 - eb) legfeljebb 12,5 m lehet.
- f) Új építés, illetve átépítés esetén külön gondot kell fordítani az utcaképi illeszkedésre. Ennek bizonyítására a szomszédos 2-2 telekre kiterjedően fotómontázst kell készíteni.

128. § A 120. § (1) bekezdésben lehatárolt területre vonatkozó egyéb sajátos előírások az alábbiak:

- (1) A szabályozási tervlapon jelöltek szerint kialakított építési telkek tovább nem oszthatók, de összevonhatók.
- (2) Amennyiben különböző mértékben beépíthető telkek összevonására kerül sor, vagy az összevonásából származtatható telkek kerül kialakításra az eredetileg tervezett mértékig építhető be.
- (3) A távhő vezetékekkel érintett telket, az azon lévő távhő-vezeték üzemeltetését és karbantartását biztosító szolgalmi jog kikötésével kell kialakítani.
- (4) A meglévő épületek a jelenlegi homlokzati síkok megtartásával építhetők át, ill. újíthatók fel.
- (5) A Széchenyi körút melletti telkeken lakások építése csak fokozott hanggátlású épületszerkezeteket kell alkalmazni.
- (6) A Széchenyi körút melletti épületekben a szeméttartályt épületen belül vagy belső udvarban, a gyalogos forgalmat nem zavaró, takart módon kell elhelyezni.

43. Szolnok, Zagyva-part (ZAP) területére vonatkozó sajátos előírások

129. § (1) Az előírások hatálya Szolnok belterületének a Széchenyi István, Gyermekváros, Kaán Károly utca, a belterületi határ, a Zagyva és a vasútterület által körülhatárolt területére terjed ki. (C 7jelű)

- (2) A szabályozási tervlap az (1) bekezdésben körülhatárolt területen az alábbi speciális építési karakterzónákat jelöli ki:
 - a) Lke-41-3X44X (ZAP)
 - b) Vi-21-2X66Y (ZAP)
 - c) Vi-41-3X4XX (ZAP).

130. § Az Lke-41-3X44X (ZAP) jelű sajátos építési övezet előírásai az alábbiak:

- (1) Az építési övezet rendeltetési előírásai:
 - a) A terület jellemzően kisebb sűrűségű, összefüggő nagy kertes, több önálló rendeltetési egységet magába foglaló legfeljebb 4 lakásos lakóépületek elhelyezésére szolgál.
 - b) Az építési övezetben elhelyezhető épület:
 - ba) lakó
 - bb) a helyi lakosság ellátását szolgáló kereskedelmi, szolgáltató,
 - bc) hitéleti, nevelési, oktatási, egészségügyi, szociális,
 - bd) kulturális,
 - be) szállás jellegű,
 - bf) sport
- rendeltetést tartalmazhat.

- c) A területeken a b) bekezdés bf) pontja szerinti rendeltetés csak akkor helyezhető el, ha a rendeltetést befogadó telek lakótelek felőli határán a háromszintes növénytelepítés 10 m-es sávban biztosítható.

(2) Az építési övezet építési előírásai:

- a) Nem kialakult, vagy átalakuló kertes építészeti karakterű területbe tartozik. Ennek megfelelően
- aa) A megengedett beépítési mód: oldalhatáron álló. Ha a telek helyzete, alakja, megengedi, szabadon álló is lehet, ha ez a szomszédos telkek oldalhatáron álló beépítését nem korlátozza.
 - ab) Építményt – ha a szabályozási tervlap másként nem rendelkezik – csak 5 m előkert megtartásával szabad elhelyezni.
 - ac) Melléképületek közül építhető:
 - 1. járműtároló,
 - 2. műterem.
 - ad) Melléképítmények közül elhelyezhető:
 - 1. kerti építmény,
 - 2. terepszint alatti építmény,
 - 3. hulladékertály, ill. tároló, 2,0 m magasságig,
 - 4. önálló –épülettől különálló
 - 5. kirakatszekrény,
 - 6. közmű becsatlakozási műtárgy.
 - ae) A közműellátottság előírt szintje: teljes.
 - af) Az OTÉK 42. § (10) bekezdése szerint számított személygépkocsi parkoló szám 100 %-ának megfelelő parkolóhely kialakításáról a telken belül kell gondoskodni
- b) Építési teleknek az a telek minősül (X kód értékei), amelyek:
- ba) szélessége legalább
 - 1. közbenső teleknél 18 m
 - 2. sarokteleknél 20 m
 - bb) mélysége legalább 30 m
 - bc) területe legalább 680 m²
- A szabályozási tervlapon jelölt kialakult és az előbbi előírások szerinti telekméreteket el nem érő telek ugyancsak építési teleknek minősül. Az ilyen telkek határainak módosítása csak akkor engedélyezhető, ha a módosítás a telekméreteket növelését eredményezi.
- c) A megengedett legnagyobb beépítési százalék: 30 %.
- d) Az építési telek területének legalább 55 %-át növényzettel fedetten kell kialakítani és fenntartani.
- e) Az építési telken elhelyezhető építmény épületmagassága (X kód értékei):
- ea) legalább 3,0 m
 - eb) legfeljebb 4,2 m lehet.

131. § A Vi-21-2X66Y (ZAP) jelű sajátos építési övezet előírásai az alábbiak:

(1) Az építési övezet rendeltetési előírásai:

- a) A terület települési szintű, illetve regionális és országos szerepkörű intézmények elhelyezésére szolgál.
- b) Az építési övezetben elhelyezhető épület:
- ba) igazgatási
 - bb) hitéleti, nevelési, oktatási, egészségügyi, szociális
 - bc) kereskedelmi, szolgáltató,
 - bd) kulturális, közösségi szórakoztató,
 - be) szállás jellegű,
 - bf) irodai,
 - bg) sport
- rendeltetést tartalmazhat.
- c) A területen lakások újonnan kizárólag az I. emeleten és az I. emelet feletti szinteken létesíthetők. Az épületben kialakítható összes lakó-szintterület azonban nem lépheti túl az összes szintterület 75%-át.

(2) Az építési övezet építési előírásai.

- a) Nem kialakult, illetve átalakításra szánt vegyes építészeti karakterbe tartozik. Ennek megfelelően:
 - aa) A megengedett beépítési mód: szabadon álló.
 - ab) Előkert mérete tetszőleges legalább 3,0 m
 - ac) Melléképület nem helyezhető el.
 - ad) Melléképítmények közül elhelyezhető:
 - 1. kerti építmény,
 - 2. terepszint alatti építmény,
 - 3. hulladéktartály, ill. tároló, 2,0 m magasságig,
 - 4. önálló –épülettől különálló - kirakatszekrény,
 - 5. közmű becsatlakozási műtárgy.
 - ae) A közműellátottság előírt szintje: teljes.
 - af) Az önkormányzat parkolási rendelete értelmében az OTÉK szerinti gépjármű elhelyezési kötelezettség 50 %-át kell a telken belül biztosítani, de lakóépületeknél minden lakás után legalább egy személygépkocsi elhelyezési lehetőségéről, telken belül kell gondoskodni.
- b) A szabályozási tervlapon jelölt telek minősül építési teleknek. A telek tovább nem osztható (X kód előírása).
- c) A megengedett legnagyobb beépítési százalék: 50 %.
- d) Az építési telek területének legalább 35%-át növényzettel fedetten kell kialakítani és fenntartani.
- e) Az építési telken elhelyezhető építmény épületmagassága legfeljebb 20,0 m lehet (Y kód értéke).

132. § A Vi-41-3X4XX (ZAP) jelű sajátos építési övezet előírásai az alábbiak:

(1) Az építési övezet rendeltetési előírásai:

- a) A terület települési szintű, illetve regionális és országos szerepkörű intézmények elhelyezésére szolgál
- b) Az építési övezetben elhelyezhető épület:
 - ba) igazgatási
 - bb) hitéleti, nevelési, oktatási, egészségügyi, szociális
 - bc) kereskedelmi, szolgáltató,
 - bd) kulturális, közösségi szórakoztató,
 - be) szállás jellegű,
 - bf) irodai,
 - bg) sportrendeltetést tartalmazhat.
- c) A területen lakások újonnan kizárólag az I. emeleten és az I. emelet feletti szinteken létesíthetők. Az épületben kialakítható összes lakó-szintterület azonban nem lépheti túl az összes szintterület 75%-át.

(2) Az építési övezet építési előírásai.

- a) Nem kialakult, illetve átalakításra szánt kertes építészeti karakterbe tartozik. Ennek megfelelően:
 - aa) A megengedett beépítési mód: oldalhatáron álló. Ha a telek helyzete, alakja megengedi, szabadon álló is lehet, ha ez a szomszédos telkek oldalhatáron álló beépítését nem korlátozza.
 - ab) Építményt – ha a szabályozási tervlap másként nem rendelkezik – csak 5 m előkert megtartásával szabad elhelyezni.
 - ac) Melléképületek közül építhető:
 - 1. járműtároló,
 - 2. műterem.
 - ad) Melléképítmények közül elhelyezhető:
 - 1. kerti építmény,
 - 2. terepszint alatti építmény,
 - 3. hulladéktartály, ill. tároló, 2,0 m magasságig,
 - 4. önálló –épülettől különálló - kirakatszekrény,
 - 5. közmű becsatlakozási műtárgy.
 - ae) A közműellátottság előírt szintje: teljes.

- af) Az OTÉK 42. § (10) bekezdése szerint számított személygépköcsi parkoló szám 100 %-ának megfelelő parkolóhely kialakításáról a telken belül kell gondoskodni
- b) Építési teleknek az a telek minősül, amelynek (X kód értéke):
- ba) szélessége legalább
1. közbenső teleknél 18 m
 2. sarokteleknél 20 m
- bb) mélysége legalább 30 m
- bc) területe legalább 680 m²
- A szabályozási tervlapon jelölt kialakult és az előbbi előírások szerinti telekméreteket el nem érő telek ugyancsak építési teleknek minősül. Az ilyen telkek határainak módosítása csak akkor engedélyezhető, ha a módosítás a telekméreteket növelését eredményezi.
- c) A megengedett legnagyobb beépítési százalék: 30 % (X kód értéke).
- d) Az építési telek területének legalább 55 %-át növényzettel fedetten kell kialakítani és fenntartani.
- e) Az építési telken elhelyezhető építmény épületmagassága (X kód értéke).
- ea) legalább 3,0 m
- eb) legfeljebb 4,2 m lehet.

133. § A 127. § (1) bekezdésében lehatárolt területre vonatkozó egyéb sajátos előírások az alábbiak:

- (1) A telkeken üzemanyagtöltő állomás nem helyezhető el.
- (2) A 19504, 19371/2 és 19263 hrsz.-ú építési telkeken, valamint a 9678/8 hrsz.-ú telek déli szomszédjaként újonnan kialakítandó telken, épületen belül transzformátorállomások elhelyezését biztosítani kell. Ezen épület terveit az építési engedélyezési eljárás során egyeztetni kell az illetékes közműszolgáltatóval.
- (3) A Széchenyi körút melletti telkeken hulladéktartályt épületen belül vagy belső udvarban, a gyalogos forgalmat nem zavaró, takart módon kell elhelyezni.
- (4) Intézményi- és üzemi épületben szilárd tüzelésű fűtőberendezés alkalmazása nem alkalmazható.

134. § A 127. § (1) bekezdésében lehatárolt területre vonatkozó környezetvédelmi sajátos előírások az alábbiak:

- (1) A Zagyva fővéd-töltés mentett oldali rézsúlábától mért
 - a) 200 m-en belül tilos halakra kifejezetten veszélyes növényvédő szerek használata,
 - b) 50 m-en belül tilos halakra közepesen veszélyes növényvédő szerek használata,
 - c) 20 m-en belül tilos halakra mérsékelten veszélyes növényvédő szerek használata,
 - d) 5 m-en belül tilos növényvédő szerek használata.
- (2) A Zagyva-part védelme érdekében állattartási létesítmény építése a kedvtelésből vagy őrzés céljára tartott ebek elhelyezésére szolgáló építmény kivételével tilos.

44. Szolnok, Városmajor úti volt szovjet laktanya (VSZ) környékére vonatkozó sajátos előírások

135. § (1) Az előírások hatálya Szolnok belterületének a Városmajor út - Puskás T. u. - Bimbó u. - Liliom u. által határolt területére terjed ki. (C 8 jelű)

- (2) A szabályozási tervlap az (1) bekezdésben körülhatárolt területen az alábbi sajátos építési övezeteket jelöli:
 - a) Lk-31-5355X (VSZ)
 - b) Vt-20-2X5X6 (VSZ)
 - c) Vt-31-2X66X (VSZ)
 - d) Vt-31-2557X (VSZ)
 - e) Vt-31-27444 (VSZ).

136. § Az Lk-31-5355X (VSZ) jelű sajátos építési övezet előírásai az alábbiak:

- (1) Az építési övezet rendeltetési előírásai:
 - a) A terület jellemzően közepesen sűrű beépítésű, több önálló rendeltetésű egységet magába foglaló lakóépületek elhelyezésére szolgál.
 - b) Az építési övezetben elhelyezhető épület:
 - ba) lakó
 - bb) kereskedelmi, szolgáltató,
 - bc) hitéleti, nevelési, oktatási, egészségügyi, szociális,
 - bd) kulturális, közösségi szórakoztató,

- be) szállás jellegű,
 - bf) igazgatási, irodai,
 - bg) sport
rendeltetést tartalmazhat.
 - c) A területeken a (2) bekezdés bd) és bg) pontja szerinti rendeltetések csak akkor helyezhetők el, ha a rendeltetést befogadó telek lakótelek felőli határán a háromszintes növénytelepítés 10 m-es sávban biztosítható.
- (2) Az építési övezet építési előírásai.
- a) Nem kialakult, illetve átalakításra szánt városi-zárt építészeti karakterbe tartozik. Ennek megfelelően:
 - aa) A megengedett beépítési mód: zárt sorú.
 - ab) Az építési telken 5,0 m előkert megtartásával magas tetős, az utca tengelyével párhuzamos tetőgerincű építmény helyezhető el.
 - ac) Melléképületek közül járműtároló építhető.
 - ad) Melléképítmények közül elhelyezhető:
 1. kerti építmény,
 2. terepszint alatti építmény,
 3. hulladéktartály, ill. tároló, 2,0 m magasságig,
 4. önálló –épülettől különálló - kirakatszekrény,
 5. közmű becsatlakozási műtárgy.
 - ae) A közműellátottság előírt szintje: teljes.
 - af) Az önkormányzat parkolási rendelete értelmében az OTÉK szerinti gépjármű-elhelyezési kötelezettség 50 %-át kell a telken belül biztosítani, de lakóépületeknél minden lakás után legalább egy személygépkocsi elhelyezési lehetőségről kell telken belül gondoskodni.
 - b) A kialakítható építési telek:
 - ba) szélessége legalább 8 m
 - bb) mélysége legalább 25 m
 - bc) területe legalább 360 m²

A szabályozási tervlapon jelölt kialakult és az előbbi előírások szerinti határainak módosítása csak akkor engedélyezhető, ha a módosítás a telekméretet növelését eredményezi.
 - c) A megengedett legnagyobb beépítési százalék: 40 %.
 - d) Az építési telek területének legalább 45%-át növényzettel fedetten kell kialakítani és fenntartani.
 - e) Az építési telken elhelyezhető építmény épületmagassága (X kód értéke):
 - ea) legalább 7,5 m
 - eb) legfeljebb 9,5 m
 - f) Új építés, illetve átépítés esetén külön gondot kell fordítani az utcakepi illeszkedésre.
 - g) A közterület határvonalán álló kerítés legfeljebb 1,0 m magas lehet, amelyből a lábazat legalább 0,4 m magas.

137. §A Vt-20-2X5X6 (VSZ) jelű sajátos építési övezet előírásai az alábbiak:

(1) Az építési övezet rendeltetési előírásai:

- a) A terület jellemzően több önálló rendeltetési egységet magába foglaló, elsősorban igazgatási, kereskedelmi, szolgáltató, gazdasági épületek elhelyezésére szolgál.
- b) Az építési övezetben elhelyezhető épület:
 - ba) lakó
 - bb) kereskedelmi, szolgáltató,
 - bc) hitéleti, nevelési, oktatási, egészségügyi, szociális,
 - bd) kulturális, közösségi szórakoztató,
 - be) szállás jellegű,
 - bf) igazgatási, irodai,
 - bg) sport
rendeltetést tartalmazhat.

(2) Az építési övezet építési előírásai:

- a) Kialakult, illetve átalakításra nem szánt vegyes építészeti karakterbe tartozik. Ennek megfelelően:
 - aa) Beépítési mód: szabadon álló-általános
 - ab) Előkert mértéke: 5 m.

- ac) Újonnan építendő építmény magas tetővel kell kialakítani.
- ad) Melléképület nem építhető.
- ae) Melléképítmények közül elhelyezhető
 1. terepszint alatti építmény,
 2. közmű csatlakozási műtárgy,
 3. hulladéktartály-tároló legfeljebb 2,0 m magasságig,
 4. önálló –épülettől különálló - kirakatszekrény,
 5. kerti építmény,
 6. építménynek minősülő antennatartó szerkezet, zászlótartó oszlop.
- af) Közművesítetttség mértéke: teljes.
- ag) Az önkormányzat parkolási rendelete értelmében az OTÉK szerinti gépjármű-elhelyezési kötelezettség 50 %-át kell a telken belül biztosítani, de lakóépületeknél minden lakás után legalább egy személygépkocsi elhelyezési lehetőségéről kell telken belül gondoskodni. Országos és regionális jelentőségű közösségi létesítmények esetén a szükséges parkolófelületek közterületen is biztosíthatók.
- b) A kialakítható legkisebb telek méretei (X kód értékei):
 - ba) telekszélesség,
 1. közbeeső teleknél legalább 16 m
 2. sarokteleknél legalább 18 m
 - bb) telekmélység legalább 25 m
 - bc) telekterület legalább 600 m².
- c) Beépítési %: legfeljebb 40%.
- d) Zöldfelületi fedettség: legalább 50%(X kód értékei).
- e) Az építmény épületmagassága legalább 7,5 m.

138. § A Vt-31-2X66X (VSZ) jelű sajátos építési övezet előírásai az alábbiak:

(1) Az építési övezet rendeltetési előírásai:

- a) A terület jellemzően több önálló rendeltetési egységet magába foglaló, elsősorban igazgatási, kereskedelmi, szolgáltató, gazdasági épületek elhelyezésére szolgál.
- b) Az építési övezetben elhelyezhető épület:
 - ba) lakó
 - bb) kereskedelmi, szolgáltató,
 - bc) hitéleti, nevelési, oktatási, egészségügyi, szociális,
 - bd) kulturális, közösségi szórakoztató,
 - be) szállás jellegű,
 - bf) igazgatási, irodai,
 - bg) sport
 rendeltetést tartalmazhat.

(2) Az építési övezet építési előírásai:

- a) Nem kialakult, illetve átalakításra szánt városi-zárt építészeti karakterbe tartozik. Ennek megfelelően:
 - aa) A megengedett beépítési mód: szabadonálló - általános.
 - ab) Az építési telken 5,0 m előkert megtartásával magas tetős, az utca tengelyével párhuzamos tetőgerincű építmény helyezhető el.
 - ac) Melléképületek közül építhető járműtároló.
 - ad) Melléképítmények közül elhelyezhető:
 1. kerti építmény,
 2. terepszint alatti építmény,
 3. hulladéktartály, ill. tároló, 2,0 m magasságig,
 4. önálló –épülettől különálló - kirakatszekrény,
 5. közmű becsatlakozási műtárgy.
 - ae) A közműellátottság előírt szintje: teljes
 - af) Az önkormányzat parkolási rendelete értelmében az OTÉK szerinti gépjármű-elhelyezési kötelezettség 50 %-át kell a telken belül biztosítani, de lakóépületeknél minden lakás után legalább egy személygépkocsi elhelyezési lehetőségéről kell telken belül gondoskodni.
- b) A kialakítható építési telek (X kód értékei):
 - ba) szélessége legalább 20 m
 - bb) mélysége legalább 30 m

bc) területe legalább 700 m²

A szabályozási tervlapon jelölt kialakult és az előbbi előírások szerinti telekméreteket el nem érő telek ugyancsak építési teleknek minősül. Az ilyen telkek határainak módosítása csak akkor engedélyezhető, ha a módosítás a telekméretet növelését eredményezi.

- c) A megengedett legnagyobb beépítési százalék: 50 %.
- d) Az építési telek területének legalább 35%-át növényzettel fedetten kell kialakítani és fenntartani.
- e) Az építési telken elhelyezhető építmény épületmagassága(X kód értéke):
 - ea) legalább 9,5 m,
 - eb) legfeljebb 12,5 m lehet.
- f) A közterület határvonalán álló kerítés legfeljebb 1,6 m magas és áttört legyen.

139. § A Vt 31-2557X (VSZ) jelű sajátos építési övezet előírásai az alábbiak:

(1) Az építési övezet rendeltetési előírásai:

- a) A terület jellemzően több önálló rendeltetési egységet magába foglaló, elsősorban igazgatási, kereskedelmi, szolgáltató, gazdasági épületek elhelyezésére szolgál.
- b) Az építési övezetben elhelyezhető épület:
 - ba) lakó
 - bb) kereskedelmi, szolgáltató,
 - bc) hitéleti, nevelési, oktatási, egészségügyi, szociális,
 - bd) kulturális, közösségi szórakoztató,
 - be) szállás jellegű,
 - bf) igazgatási, irodai,
 - bg) sportrendeltetést tartalmazhat.

(2) Az építési övezet építési előírásai.

- a) Nem kialakult, illetve átalakításra szánt városi-zárt építészeti karakterbe tartozik. Ennek megfelelően:
 - aa) A megengedett beépítési mód: szabadonálló - általános.
 - ab) Az építési telken 5,0 m előkert megtartásával magas tetős, az utca tengelyével párhuzamos tetőgerincű építmény helyezhető el.
 - ac) Melléképületek közül járműtároló építhető.
 - ad) Melléképítmények közül elhelyezhető:
 - 1. kerti építmény,
 - 2. terepszint alatti építmény,
 - 3. hulladéktartály, ill. tároló, 2,0 m magasságig,
 - 4. önálló –épülettől különálló– kirakatszekrény,
 - 5. közmű becsatlakozási műtárgy.
 - ae) A közműellátottság előírt szintje: teljes.
 - af) Az önkormányzat parkolási rendelete értelmében az OTÉK szerinti gépjármű-elhelyezési kötelezettség 50 %-át kell a telken belül biztosítani, de lakóépületeknél minden lakás után legalább egy személygépkocsi elhelyezési lehetőségről kell telken belül gondoskodni.
- b) A kialakítható építési telek:
 - ba) szélessége legalább 18 m
 - bb) mélysége 30 m
 - bc) területe legalább 720 m²A szabályozási tervlapon jelölt kialakult és az előbbi előírások szerinti telekméreteket el nem érő telek ugyancsak építési teleknek minősül. Az ilyen telkek határainak módosítása csak akkor engedélyezhető, ha a módosítás a telekméretet növelését eredményezi
- c) A megengedett legnagyobb beépítési %: 40%.
- d) Az építési telek területének legalább 25%-át növényzettel fedetten kell kialakítani és fenntartani.
- e) Az építési telken elhelyezhető épületmagasság(X kód értéke):
 - ea) legalább 7,5 m,
 - eb) legfeljebb 9,5 m lehet.

- f) Új építés, illetve átépítés esetén külön gondot kell fordítani az utcafépí illeszkedésre.
Ennek bizonyítására utcafépí vázlatot vagy fotómontázst kell, a szomszédos 2-2 telekre kiterjedően kell elkészíteni.
- g) A közterület határvonalán álló kerítés legfeljebb 1,6 m magas és áttört legyen.

140. § A Vt-31-27444 (VSZ) jelű sajátos építési övezet előírásai az alábbiak:

(1) Az építési övezet rendeltetési előírásai:

- a) A terület jellemzően több önálló rendeltetési egységet magába foglaló, elsősorban igazgatási, kereskedelmi, szolgáltató, gazdasági épületek elhelyezésére szolgál.
- b) Az építési övezetben elhelyezhető épület:
- ba) lakó
 - bb) kereskedelmi, szolgáltató,
 - bc) hitéleti, nevelési, oktatási, egészségügyi, szociális,
 - bd) kulturális, közösségi szórakoztató,
 - be) szállás jellegű,
 - bf) igazgatási, irodai,
 - bg) sport
- rendeltetést tartalmazhat.

(2) Az építési övezet építési előírásai.

- a) Nem kialakult, illetve átalakításra szánt városi-zárt építészeti karakterbe tartozik. Ennek megfelelően:
- aa) A megengedett beépítési mód: szabadonálló - általános.
 - ab) Ha a szabályozási tervlap előkertet nem jelöl előkert nem létesíthető
 - ac) Az épületek utcavonallal párhuzamos tetőgerincű magas tetővel alakíthatók ki.
 - ad) Melléképület közül elhelyezhető,
 - 1. járműtároló,
 - 2. kiskereskedelmi üzlet,
 - 3. árusító pavilon,
 - 4. műterem.
 - ae) Melléképítmények közül elhelyezhető
 - 1. terepszint alatti építmény,
 - 2. közmű becsatlakozási műtárgy,
 - 3. hulladéktartály-tároló legfeljebb 2,0 m magasságig,
 - 4. önálló –épülettől különálló - kirakatszekrény,
 - 5. kerti építmény,
 - 6. zászlótartó oszlop.
 - af) Újonnan épületek csak teljes közmű kiépítése esetén helyezhetők el.
 - ag) Az önkormányzat parkolási rendelete értelmében az OTÉK szerinti gépjármű-elhelyezési kötelezettség 50 %-át kell a telken belül biztosítani, de lakóépületeknél minden lakás után legalább egy személygépkocsi elhelyezési lehetőségről kell telken belül gondoskodni.
- b) Az újonnan kialakítható telekméretek:
- ba) telekszélesség legalább 20 m
 - bb)- telekmélység legalább 35 m
 - bc) telekterület legalább 1000 m²
- c) Beépítettség mértéke legfeljebb 30 %
- d) A zöldfelületi fedettség legalább 55 %
- e). A megengedett épületmagasság legfeljebb 7,5 m.
- f) A közterület határvonalán álló kerítés legfeljebb 1,6 m magas és áttört legyen.

45. Szolnok, volt 4. sz. főút – Téglagyári út közötti területre (T) vonatkozó sajátos előírások

141. § (1) Az előírások hatálya Szolnok, volt 4. sz. főút (Abonyi út) – MÁV terület – Téglagyári út – Nagysándor J. út

– Ceglédi utcai garázsosor – Ceglédi utca folytatásaként tervezett útszakasz –Fék utca által körülhatárolt területre terjed ki. (C9)

(2) A szabályozási tervlap az (1) bekezdésben körülhatárolt területen az alábbi sajátos építési övezeteket jelöli ki:

- a) Ge-21-2X674 (T)
- b) Vi-21-2X66X (T)
- c) Vi-21-2X664 (T)

142. § A Ge-21-2X674 (T) jelű sajátos építési övezet előírásai az alábbiak:

(1) Az építési övezet rendeltetési előírásai:

- a) A terület elsősorban az ipari, az energiaszolgáltatási és a településgazdálkodási telephelyek, valamint az 5000 m² szintterületet el nem érő kereskedelmi és szolgáltató épületek, továbbá mezőgazdasági majorok elhelyezésére szolgál.
- b) A területen kivételesen elhelyezhetők gazdasági tevékenységi célú épületen belül a tulajdonos, a használó és a személyzet számára szolgáló lakások
- c) A területen egyházi, oktatási, egészségügyi, szociális épületek újonnan nem létesíthetők.

(2) Az építési övezet építési előírásai:

- a) Nem kialakult, illetve átalakításra szánt vegyes építészeti karakterbe tartozik. Ennek megfelelően:
 - aa) A megengedett beépítési mód: szabadon álló- általános
 - ab) Ha a szabályozási tervlap előkertet nem jelöl minimum 5,0 m előkert kialakítása kötelező.
 - ac) Melléképület nem építhető.
 - ad) Melléképítmények közül elhelyezhető:
 - 1. kerti építmény,
 - 2. terepszint alatti építmény,
 - 3. hulladéktartály, ill. tároló, 2,0 m magasságig,
 - 4. önálló –épülettől különálló -- kirakatszekrény,
 - 5. közmű becsatlakozási műtárgy.
 - ae) A közműellátottság előírt szintje: teljes.
 - af) Az önkormányzat parkolási rendelete értelmében az OTÉK szerinti gépjármű-elhelyezési kötelezettség 50 %-át kell a telken belül biztosítani, de lakóépületeknél minden lakás után legalább egy személygépkocsi elhelyezési lehetőségről kell telken belül gondoskodni.
- b) A kialakítható építési telek (X kód értéke):
 - ba) szélessége legalább 30 m
 - bb) mélysége legalább 30 m
 - bc) területe legalább 1500 m²A szabályozási tervlapon jelölt kialakult és az előbbi előírások szerinti telekméreteket el nem érő telek ugyancsak építési teleknek minősül. Az ilyen telkek határainak módosítása csak akkor engedélyezhető, ha a módosítás a telekméretet növelését eredményezi.
- c) A megengedett legnagyobb beépítési %: 50.
- d) Az építési telek területének legalább 25%-át növényzettel fedetten kell kialakítani és fenntartani.
- e) Az építési telken elhelyezhető építmény épületmagassága legfeljebb 7,5 m lehet.

143. § Vi-21-2X66X (T) jelű sajátos építési övezet előírásai az alábbiak:

(1) Az építési övezet rendeltetési előírásai:

- a) A terület települési szintű, illetve regionális és országos szerepkörű intézmények elhelyezésére szolgál.
- b) Az építési övezetben elhelyezhető épület:
 - ba) igazgatási
 - bb) hitéleti, nevelési, oktatási, egészségügyi, szociális
 - bc) kereskedelmi, szolgáltató,
 - bd) kulturális, közösségi szórakoztató,
 - be) szállás jellegű,
 - bf) irodai,
 - bg) sportrendeltetést tartalmazhat.
- c) A területen lakások újonnan kizárólag az I. emeleten és az I. emelet feletti szinteken létesíthetők. Az épületben kialakítható összes lakó-szintterület azonban nem lépheti túl az összes szintterület 75%-át.

(2) Az építési övezet építési előírásai:

- a) Nem kialakult, illetve átalakításra szánt vegyes építészeti karakterbe tartozik. Ennek megfelelően:
 - aa) A megengedett beépítési mód: szabadonálló - általános.

- ab) Ha a szabályozási tervlap előkertet nem jelöl minimum 5,0 m előkert kialakítása kötelező.
 - ac) Melléképület nem építhető.
 - ad) Melléképítmények közül elhelyezhető:
 1. kerti építmény,
 2. terepszint alatti építmény,
 3. hulladéktartály, ill. tároló, 2,0 m magasságig,
 4. önálló –épülettől különálló - kirakatszekrény,
 5. közmű becsatlakozási műtárgy.
 - ae) A közműellátottság előírt szintje: teljes.
 - af) Az önkormányzat parkolási rendelete értelmében az OTÉK szerinti gépjármű-elhelyezési kötelezettség 50 %-át kell a telken belül biztosítani, de lakóépületeknél minden lakás után legalább egy személygépkocsi elhelyezési lehetőségről kell telken belül gondoskodni.
- b) A kialakítható építési telek (X kód értékei):
- ba) szélessége legalább 30 m
 - bb) mélysége legalább 30 m
 - bc) területe legalább 1500 m²
- A szabályozási tervlapon jelölt és az előbbi előírások szerint telekméreteket el nem érő telek ugyancsak építési teleknek minősül. Az ilyen telek határainak módosítása csak akkor engedélyezhető, ha a módosítás a telekméretet növelését eredményezi.
- c) A megengedett legnagyobb beépítési %: 50.
 - d) Az építési telek területének legalább 35%-át növényzettel fedetten kell kialakítani és fenntartani.
 - e) Az építési telken elhelyezhető építmény épületmagassága legfeljebb 12,0 m lehet (X kód értéke).

144. § A Vi-21-2X664 (T) jelű sajátos építési övezet előírásai az alábbiak:

(1) Az építési övezet rendeltetési előírásai:

- a) A terület települési szintű, illetve regionális és országos szerepkörű intézmények elhelyezésére szolgál.
- b) Az építési övezetben elhelyezhető épület:
 - ba) igazgatási
 - bb) hitéleti, nevelési, oktatási, egészségügyi, szociális
 - bc) kereskedelmi, szolgáltató,
 - bd) kulturális, közösségi szórakoztató,
 - be) szállás jellegű,
 - bf) irodai,
 - bg) sport
 rendeltetést tartalmazhat.
- c) A területen lakások újonnan kizárólag az I. emeleten és az I. emelet feletti szinteken létesíthetők. Az épületben kialakítható összes lakó-szintterület azonban nem lépheti túl az összes szintterület 75%-át.

(2) Az építési övezet építési előírásai.

- a) Nem kialakult, illetve átalakításra szánt vegyes építészeti karakterbe tartozik. Ennek megfelelően:
 - aa) A megengedett beépítési mód: szabadonálló-általános
 - ab) Ha a szabályozási tervlap előkertet nem jelöl minimum 5,0 m előkert kialakítása kötelező.
 - ac) Melléképület nem építhető.
 - ad) Melléképítmények közül elhelyezhető:
 1. kerti építmény,
 2. terepszint alatti építmény,
 3. hulladéktartály, ill. tároló, 2,0 m magasságig,
 4. önálló –épülettől különálló - kirakatszekrény,
 5. közmű becsatlakozási műtárgy.
 - ae) A közműellátottság előírt szintje: teljes.
 - af) Az önkormányzat parkolási rendelete értelmében az OTÉK szerinti gépjármű-elhelyezési kötelezettség 50 %-át kell a telken belül biztosítani, de

lakóépületeknél minden lakás után legalább egy személygépkocsi elhelyezési lehetőségről kell telken belül gondoskodni.

b) A kialakítható építési telek (X kód értékei):

ba) szélessége legalább 30 m

bb) mélysége legalább 30 m

bc) területe legalább 1500 m²

A szabályozási tervlapon jelölt kialakult és az előbbi előírások szerinti telekméreteket el nem érő telek ugyancsak építési teleknek minősül. Az ilyen telkek határainak módosítása csak akkor engedélyezhető, ha a módosítás a telekméretek növelését eredményezi.

c) A megengedett legnagyobb beépítési %: 50.

d) Az építési telek területének legalább 35%-át növényzettel fedetten kell kialakítani és fenntartani.

e) Az építési telken elhelyezhető építmény épületmagasság legfeljebb 7,5 m lehet.

145. § A 139. § (1) bekezdésben lehatárolt területre vonatkozó egyéb sajátos előírások az alábbiak:

(1) A területen csak fásított parkoló létesíthető.

(2) A növényanyag megválasztásánál előtérbe kell helyezni a honos fajok telepítését.

46. Szolnok, Thököly út - Rékasi felüljáró - Szántó utca - Szántó krt.- Csokonai utca által határolt területre (SZAN) vonatkozó sajátos előírások

146. § (1) Az előírások hatálya Szolnok város belterületének a Thököly út - Rékasi felüljáró - Szántó utca Szántó körút és a Csokonai utca által határolt területére terjed ki. (C10 jelű)

(2) A szabályozási tervlap az (1) bekezdésben körülhatárolt területen az alábbi sajátos építési övezeteket jelöli ki:

a) Vi-21-1855X (SZAN)

b) Lk-30-0X77X (SZAN).

147. § Vi-21-1855X (SZAN) jelű sajátos építési övezet előírásai az alábbiak:

(1) Az építési övezet rendeltetési előírásai:

a) A terület települési szintű, illetve regionális és országos szerepkörű intézmények elhelyezésére szolgál.

b) Az építési övezetben elhelyezhető épület:

ba) igazgatási

bb) hitéleti, nevelési, oktatási, egészségügyi, szociális

bc) kereskedelmi, szolgáltató,

bd) kulturális, közösségi szórakoztató,

be) szállás jellegű,

bf) irodai,

bg) sport

rendeltetést tartalmazhat.

c) A területen lakások újonnan kizárólag az I. emeleten és az I. emelet feletti szinteken létesíthetők. Az épületben kialakítható összes lakó-szintterület azonban nem lépheti túl az összes szintterület 75%-át.

(2) Az építési övezet építési előírásai.

a) Nem kialakult, illetve átalakításra szánt vegyes építészeti karakterbe tartozik. Ennek megfelelően:

aa) A megengedett beépítési mód: szabadonálló - telepszerű.

ab) 10 m-es előkert kialakítása kötelező.

ac) Melléképület nem létesíthető.

ad) Melléképítmények közül elhelyezhető:

1. kerti építmény,

2. terepszint alatti építmény,

3. hulladéktartály, ill. tároló, 2,0 m magasságig,

4. önálló - épülettől különálló - kirakatszekrény,

5. közmű becsatlakozási műtárgy.

ae) A közműellátottság előírt szintje: teljes.

af) Az önkormányzat parkolási rendelete értelmében az OTÉK szerinti gépjármű-elhelyezési kötelezettség 50 %-át kell a telken belül biztosítani, de

lakóépületeknél minden lakás után legalább egy személygépkocsi elhelyezési lehetőségről kell telken belül gondoskodni.

b) A kialakítható építési telek:

ba) szélessége legalább 35m,

bb) mélysége legalább 40 m,

bc) területe legalább 2000 m².

A szabályozási tervlapon jelölt kialakult és az előbbi előírások szerinti telekméreteket el nem érő telek ugyancsak építési teleknek minősül. Az ilyen telkek határainak módosítása csak akkor engedélyezhető, ha a módosítás a telekméretek növelését eredményezi.

c) A megengedett legnagyobb beépítési százalék: 40 %.

d) Az építési telek területének legalább 45 %-át növényzettel fedetten kell kialakítani és fenntartani.

e) Az építési telken elhelyezhető építmény megengedett legnagyobb épületmagassága: 10,5 m(X kód értéke).

148. § Az Lk-30-0X77X (SZAN) jelű sajátos építési övezet építési előírásai az alábbiak:

(1) Az építési övezet rendeltetési előírásai:

a) A terület jellemzően közepesen sűrű beépítésű, több önálló rendeltetésű egységet magába foglaló lakóépületek elhelyezésére szolgál.

b) Az építési övezetben elhelyezhető épület:

ba) lakó

bb) kereskedelmi, szolgáltató,

bc) hitéleti, nevelési, oktatási, egészségügyi, szociális,

bd) kulturális, közösségi szórakoztató,

be) szállás jellegű,

bf) igazgatási, irodai,

bg) sport

rendeltetést tartalmazhat.

c) A területeken a (2) bekezdés bd) és bg) pontja szerinti rendeltetések csak akkor helyezhetők el, ha a rendeltetést befogadó telek lakótelek felőli határán a háromszintes növénytelepítés 10 m-es sávban biztosítható.

(2) Az építési övezet építési előírásai.

a) Kialakult, illetve átalakításra nem szánt városi-zárt építési karakterbe tartozik. Ennek megfelelően:

aa) Ha a telek mélysége 20 m-nél kisebb, az északnyugati és a hátsó telekhatár számít tűzfalal beépíthetőnek. Az épület állhat az északnyugati oldalhatáron (fésűs beépítés jelleggel) vagy az északnyugati és hátsó telekhatárra (tűzfalal) húzódó átriumház jelleggel, ha a telek szélessége ezt megengedi.

ab) Ha a telek mélysége 20 m-nél nagyobb, az épület tűzfalal az északnyugati telekhatáron állhat. Ebben az esetben 6m-es hátsókert kialakítása kötelező.

ac) Két utca közé eső teleknek bármely utcai frontján elhelyezhető az utcavonalon zárt sorúan elhelyezett épület.

ad) Az építményt úgy kell elhelyezni, hogy a szomszédos telkek tűzfalal beépíthető határaihoz vagy tűzfalal csatlakozik, vagy attól elmarad legalább 5 m oldal-, ill. 6 m hátsókerttel.

ae) Ha a telek szélessége 10 m-nél keskenyebb, csak utcavonalon álló épületszárny helyezhető el.

af) Az előkert nélkül utcavonalon zárt sorúan álló épület (rész) tetőgerince az utcavonallal párhuzamos lehet.

ag) Az oldalhatáron álló építmény (rész) szélessége 4 és 6 m között lehet, tetőidoma pedig az utcavonalra merőleges gerincű, szimmetrikus, oromfalas nyeregteretű lehet. A tető hajlásszöge 40 és 45° között alakítható ki.

ah) Az épületeket előkert nélkül utcavonalon, ill. oldalhatárra lehet elhelyezni.

ai) Melléképület nem építhető. Járműtároló csak az épülettel egy tömegben építhető.

aj) Melléképítmények közül elhelyezhető:

1. kerti építmény,

2. terepszint alatti építmény,

3. hulladékártály, ill. tároló, 2,0 m magasságig,

4. önálló –épülettől különálló - kirakatszekrény,

5. közmű becsatlakozási műtárgy.

ak) A közműellátottság előírt szintje: teljes.

- al) Az önkormányzat parkolási rendelete értelmében az OTÉK szerinti gépjármű-elhelyezési kötelezettség 50 %-át kell a telken belül biztosítani, de lakóépületeknél minden lakás után legalább egy személygépkocsi elhelyezési lehetőségről kell telken belül gondoskodni.
- b) Telekátosztási igény esetén a kialakítható legkisebb telek 180 m², amelynek (X kód előírásai):
- ba) szélessége legalább 12 m
 - bb) mélysége legalább 14 m
- c). A meglévő beépített 100 m²-nél nagyobb telkek (ill. a meglévő telkek összevonásából létrejött új telek) ha közútról gépjárművel közvetlenül megközelíthető, és közművel teljes értékűen ellátott építési teleknek minősül
- d) A megengedett legnagyobb beépítési százalék:
- da) közbenső teleknél 60 %
 - db) sarokteleknél, ha a beépítési mód zárt sorú és a beépítési kötelezettség mindkét utcavonalon zárt sorú 75 %
- e) Az építési telek területének legalább 25 %-át – sarokteleknél 10 %-át – növényzettel fedetten kell kialakítani és fenntartani. Amennyiben a telken kizárólag kereskedelmi funkció valósul meg, a növényzettel való fedés alól felmentés adható.
- f) Az építési telken építhető építmény épületmagassága 3,0 - 4,2 m közötti lehet, az épületbővítés magassága a meglévő épülettel azonos kell, hogy legyen (X kód előírásai).

149. § A 144. § (1) bekezdésében lehatárolt területre vonatkozó egyéb sajátos előírások az alábbiak:

- (1) Zárt sorú beépítés esetén, az irányadó építési vonalhoz úgy kell igazodni, hogy a szomszédos már beépült telkek telekhatárain lévő többszintes tűzfalat takarni kell az új beépítés építési vonalának azonos mélységű megválasztásával. Az építési vonal "előre", "hátra" ugratása lehetséges telken belül, egy lépcsőben max. 4m-es ugrást engedélyezve.
- (2) A Szántó körút, a Thököly út és a Csokonai utca mentén, földszinten lakás nem helyezhető el.
- (3) A Szántó körútra és a Thököly útra néző építmények lakóhelyiségeit csak fokozott hanggátló képességű nyílászárókkal lehet kialakítani.
- (4) A Szántó körút mentén kialakuló üzletek csak akkor működhetnek, ha a jelenleg közvetlenül az út mellett kialakított gyalogos burkolatot áthelyezik az épület mellé (2-3 m).

150. § A 144. § (1) bekezdésében lehatárolt területre vonatkozó sajátos közmű előírások az alábbiak:

- (1) A közműveknek és védőtávolságának közterületen kell helyet biztosítani. A közterületen túlnyúló védőtávolságra szolgalmi jog bejegyzése szükséges (Bihari Sándor utca gázellátása).
- (2) A csapadékvíz elvezetését zárt csatornahálózat kiépítésével kell megoldani (kivéve a Bihari Sándor utcát, ahol folyóka építendő.)
- (3) Új villamos energia közép- és kisméretű, közvilágítási és távközlési hálózatok építését csak földkábelbe fektetve szabad engedélyezni.
- (4) A gázelosztás középnyomású, új utcák szabályozási szélességét ennek megfelelően kell alakítani (kivéve Bihari Sándor utca gázellátása kisnyomású gázzal építhető)
- (5) Középnyomású földgázellátású területeken telkenként egyedi nyomásszabályozókat kell elhelyezni. A tervezett gáz-nyomásszabályozók az épületek utcai homlokzatára nem helyezhetők el. A berendezés a telkek előkertjében, udvarán, vagy az épület alárendeltebb homlokzatára szerelhető.
- (6) Parapet - konvektoros fűtés olyan helyiségben, amelynek csak egy ablaka van, nem létesíthető.

47. Szolnok, Tiszaligeti üdülősor területére (TL) vonatkozó sajátos előírások

151. § (1) Az előírások hatálya kiterjed a Tiszaligeti üdülősor építési övezeteire (C11)

- (2) A szabályozási tervlap az (1) bekezdésben körülhatárolt területen az alábbi sajátos építési övezetet jelöli ki:

Vi-30-52663 (TL)

152. § A Vi-30-52663 (TL) jelű sajátos építési övezet építési előírásai az alábbiak:

- (1) Az építési övezet rendeltetési előírásai:
 - a) A terület települési szintű, illetve regionális és országos szerepkörű intézmények elhelyezésére szolgál.
 - b) Az építési övezetben elhelyezhető épület:

- ba) igazgatási
 - bb) hitéleti, nevelési, oktatási, egészségügyi, szociális
 - bc) kereskedelmi, szolgáltató,
 - bd) kulturális, közösségi szórakoztató,
 - be) szállás jellegű,
 - bf) irodai,
 - bg) sport
- rendeltetést tartalmazhat.

c) A területen lakások újonnan kizárólag az I. emeleten és az I. emelet feletti szinteken létesíthetők. Az épületben kialakítható összes lakó-szintterület azonban nem lépheti túl az összes szintterület 75%-át.

(2) Az építési övezet építési előírásai:

a) A terület kialakult, átalakításra nem szánt városi-zárt építészeti karakterbe tartozik. Ennek megfelelően:

- aa) Beépítési mód zárt sorú
- ab) A kialakult állapotnak megfelelően kell az előkert méretét meghatározni,
- ac) Melléképület nem helyezhető el.
- ad) Melléképítmények közül elhelyezhető:
 1. terepszint alatti építmény,
 2. közmű csatlakozási műtárgy,
 3. hulladék tartály-tároló legfeljebb 2,0 m magasságig,
 4. önálló –épülettől különálló - kirakatszekrény,
 - 5.- kerti építmény,
 6. zászlótartó oszlop.

ae) Újonnan épületek csak teljes közmű kiépítése esetén helyezhetők el.

af) Az önkormányzat parkolási rendelete értelmében az OTÉK szerinti gépjármű-elhelyezési kötelezettség 50 %-át kell a telken belül biztosítani, de lakóépületeknél minden lakás után legalább egy személygépkocsi elhelyezési lehetőségről kell telken belül gondoskodni. Országos és regionális jelentőségű közösségi létesítmények esetén a szükséges parkoló-felületek közterületen is biztosíthatók.

- b) Telekalakítás során a telkek területe legalább 180 m² legyen.
- c) Beépítettség mértéke legfeljebb 50 % lehet.
- d) A telek zöldfelületi fedettsége érje el a 35 %-ot.
- e) A megengedett épületmagasság legfeljebb 6,0 m lehet.

48. Szolnok, Széchenyi krt. – Fogoly utca – Sárkány utca – Thököly út által határolt területre vonatkozó sajátos előírások

153. § (1) Az előírások hatálya kiterjed a Széchenyi krt. – Fogoly utca – Sárkány utca – Thököly út által határolt meglévő és kialakítandó építési telkekre. (C12)

(2) Az (1) bekezdésben lehatárolt területen garázs(ok) csak az egyes telkeken elhelyezett építmények kiszolgálására építhetők.

49. Szolnok, városközpont (V) vonatkozó sajátos előírások

154. § (1) Az előírások hatálya Szolnok belterületének Ságvári Endre körút-Baross Gábor út - Dr. Elek István út-Ady Endre út által határolt területre terjed ki. (C13)

(2) A szabályozási terv az (1) bekezdésben körülhatárolt területen az alábbi sajátos speciális építési övezeteket jelöli ki:

- a) Vt-10-04X8X (V)
- b) Vi-11-57X87 (V)
- c) Vi-11-5790X (V)
- d) Vi-10-0498X (V)
- e) Vi-21-5890X (V)
- f) Vt-30-02660 (V)
- g) Vt-30-02770 (V)
- h) Vt-31-5366X (V)
- i) Vt-31-5176X (V).

155. § A Vt-10-04X8X (V) jelű sajátos építési övezet előírásai az alábbiak:

(1) Az építési övezet rendeltetési előírásai:

- a) A terület jellemzően több rendeltetési egységet magába foglaló lakó- és olyan igazgatási, kereskedelmi, szolgáltató, vendéglátó szálláshely szolgáltató, egyházi, oktatási, egészségügyi, szociális épületek, valamint sportlétesítmények elhelyezésére szolgál, amelyek alapvetően nincsenek zavaró hatással a lakófunkcióra.
- b) Az építési övezetben elhelyezhető épület:
 - ba) lakó
 - bb) kereskedelmi, szolgáltató,
 - bc) hitéleti, nevelési, oktatási, egészségügyi, szociális,
 - bd) kulturális, közösségi szórakoztató,
 - be) szállás jellegű,
 - bf) igazgatási, irodai,
 - bg) sportrendeltetést tartalmazhat.
- c) A Baross utca mentén, a földszinten csak közösségi célú használat engedélyezhető.

(2) Az építési övezet építési előírásai.

- a) Kialakult, illetve átalakításra nem szánt belvárosi építészeti karakterbe tartozik. Ennek megfelelően:
 - aa) Beépítési mód kialakult.
 - ab) Előkert nem alakítható ki.
 - ac) Az építési telkek közterületi homlokvonalára tervezett főépület közterületre néző, szállásjellegű helyiségeinek padlósínt-magassága legalább 3 m legyen.
 - ad) Melléképület nem építhető.
 - ae) Melléképítmények közül elhelyezhető:
 - 1. terepszint alatti építmény,
 - 2. közmű becsatlakozási műtárgy,
 - 3. hulladékártály-tároló legfeljebb 2,0 m magasságig,
 - 4. önálló –épülettől különálló - kirakatszekrény,
 - 5. kerti építmény,
 - 6. zászlótartó oszlop.
 - af) Újonnan épületek csak teljes közmű kiépítése esetén helyezhetők el.
 - ag) Az önkormányzat parkolási rendelete értelmében az OTÉK szerinti gépjármű-elhelyezési kötelezettség 50 %-át kell a telken belül biztosítani, de lakó és üdülőépületeknél minden lakás és üdülőegység után legalább egy személygépkocsi elhelyezési lehetőségről kell telken belül gondoskodni. Országos és regionális jelentőségű közösségi létesítmények esetén a szükséges parkoló-felületek közterületen is biztosíthatók.
- b) Telekrendezés során kialakítható építési telkek méretei:
 - ba) szélessége legalább 10 m
 - bb) mélysége legalább 25 m
 - bc) területe legalább 500 m²
- c). A max. beépíthetőség – közbenső telkek esetében is – 75% (X kód értéke).
- d) Zöldfelületi fedettség legalább 10 %.
- e). Az építmény megengedett legnagyobb magassága (X kód előírásai) a szabályozási tervlapon jelölt előírások szerinti. Az építmény megengedett legkisebb magassága a jelölt érték -3,0 m. $A H = K$ kialakult épületmagasság, amelytől $\pm 1,5$ m eltérés engedélyezhető. (A $H = K$ kialakult épületmagasság a Baross u. 17-19. sz. épület kialakult épületmagassága.) (A max 75%-os beépíthetőségre – a közbenső telkek esetében is – a telekstruktúra védelme, és a két utcára nyíló telkek miatt van lehetőség.)

156. § Vi-1157X87 (V) jelű sajátos építési övezet előírásai az alábbiak:

(1) Az építési övezet rendeltetési előírásai:

- a) A terület települési szintű, illetve regionális és országos szerepkörű intézmények elhelyezésére szolgál.
- b) Az építési övezetben elhelyezhető épület:
 - ba) igazgatási
 - bb) hitéleti, nevelési, oktatási, egészségügyi, szociális
 - bc) kereskedelmi, szolgáltató,
 - bd) kulturális, közösségi szórakoztató,

- be) szállás jellegű,
 - bf) irodai,
 - bg) sport
- rendeltetést tartalmazhat.
- c) A területen lakások újonnan kizárólag az I. emeleten és az I. emelet feletti szinteken létesíthetők. Az épületben kialakítható összes lakó-szintterület azonban nem lépheti túl az összes szintterület 75%-át.
- (2) Az építési övezet építési előírásai:
- a) Nem kialakult, illetve átalakításra szánt belvárosi építészeti karakterbe tartozik. Ennek megfelelően:
 - aa) Beépítési mód zárt sorú.
 - ab) Előkert nem alakítható ki.
 - ac) Az építési telkek közterületi homlokvonalára tervezett főépület közterületre néző, szállásjellegű helyiségeinek padlósínt-magassága legalább 3 m legyen.
 - ad) Melléképület nem építhető.
 - ae) Melléképítmények közül elhelyezhető:
 1. terepszint alatti építmény,
 2. közmű becsatlakozási műtárgy,
 3. hulladéktartály-tároló legfeljebb 2,0 m magasságig,
 4. önálló –épülettől különálló - kirakatszekrény,
 5. zászlótartó oszlop.
 - af) Újonnan épületek csak teljes közmű kiépítése esetén helyezhetők el.
 - ag) Az önkormányzat parkolási rendelete értelmében az OTÉK szerinti gépjármű-elhelyezési kötelezettség 50 %-át kell a telken belül biztosítani, de lakó és üdülőépületeknél minden lakás és üdülőegység után legalább egy személygépkocsi elhelyezési lehetőségről kell telken belül gondoskodni.
 - b) Kialakítható építési telkek méretei:
 - ba) telekszélesség
 1. közbenső teleknél legalább 16 m
 2. sarokteleknél legalább 18 m
 - bb) telekmélység legalább 35 m
 - bc) telekterület legalább 1000 m²
 - c) Beépítettség legfeljebb 75 % lehet (X kód értéke).
 - d) Zöldfelületi fedettség legalább 10 % legyen.
 - e) Épületmagasság
 - ea) legfeljebb 16,0 m
 - eb) legalább 10,5 m
 legyen.

157. § Vi-11-5790X (V) jelű sajátos építési övezet előírásai az alábbiak:

- (1) Az építési övezet rendeltetési előírásai:
- a) A terület települési szintű, illetve regionális és országos szerepkörű intézmények elhelyezésére szolgál.
 - b) Az építési övezetben elhelyezhető épület:
 - ba) igazgatási
 - bb) hitéleti, nevelési, oktatási, egészségügyi, szociális
 - bc) kereskedelmi, szolgáltató,
 - bd) kulturális, közösségi szórakoztató,
 - be) szállás jellegű,
 - bf) irodai,
 - bg) sport
 rendeltetést tartalmazhat.
 - c) A területen lakások újonnan kizárólag az I. emeleten és az I. emelet feletti szinteken létesíthetők. Az épületben kialakítható összes lakó-szintterület azonban nem lépheti túl az összes szintterület 75%-át.
- (2) Az építési övezet építési előírásai.
- a) Nem kialakult, illetve átalakításra szánt belvárosi építészeti karakterbe tartozik. Ennek megfelelően:
 - aa) Beépítési mód zárt sorú.
 - ab) Előkert nem alakítható ki.

- ac) Az építési telkek közterületi homlokvonalára tervezett főépület közterületre néző, szállásjellegű helyiségeinek padlósint-magassága legalább 3 m legyen.
- ad) Melléképület nem építhető.
- ae) Melléképtípmények közül elhelyezhető:
 1. terepszint alatti építmény,
 2. közmű becsatlakozási műtárgy,
 3. hulladéktartály-tároló legfeljebb 2,0 m magasságig,
 4. önálló –épülettől különálló - kirakatszekrény,
 5. kerti építmény,
 6. zászlótartó oszlop.
- af) Újonnan épületek csak teljes közmű kiépítése esetén helyezhetők el.
- ag) Az önkormányzat parkolási rendelete értelmében az OTÉK szerinti gépjármű-elhelyezési kötelezettség 50 %-át kell a telken belül biztosítani, de lakó és üdülőépületeknél minden lakás és üdülőegység után legalább egy személygépkocsi elhelyezési lehetőségről kell telken belül gondoskodni.
- b) Kialakítható építési telkek méretei:
 - ba) telekszélesség
 1. közbelső teleknél legalább 16 m,
 2. sarokteleknél legalább 18 m.
 - bb) telekmélység legalább 35 m
 - bc) telekterület legalább 1000 m²
- c) Beépítettség 100 % lehet.
- d) Az építmény megengedett legnagyobb épületmagassága a szabályozási tervlapon jelölt előírások szerinti. Az építmény megengedett legkisebb magassága a jelölt érték -3,0 m (X kód előírása).
- e) A szabályozási tervlapon jelölt homlokzat 50%-án a földszinten kirakatokat kell létesíteni.

158. § Vi-10-0498X (V) jelű sajátos építési övezet előírásai az alábbiak:

(1) Az építési övezet rendeltetési előírásai:

- a) A terület települési szintű, illetve regionális és országos szerepkörű intézmények elhelyezésére szolgál.
- b) Az építési övezetben elhelyezhető épület:
 - ba) igazgatási
 - bb) hitéleti, nevelési, oktatási, egészségügyi, szociális
 - bc) kereskedelmi, szolgáltató,
 - bd) kulturális, közösségi szórakoztató,
 - be) szállás jellegű,
 - bf) irodai,
 - bg) sport
 rendeltetést tartalmazhat.
- c) A területen lakások újonnan kizárólag az I. emeleten és az I. emelet feletti szinteken létesíthetők. Az épületben kialakítható összes lakó-szintterület azonban nem lépheti túl az összes szintterület 75%-át.

(2) Az építési övezet építési előírásai.

- a) Kialakult, illetve átalakításra nem szánt belvárosi építészet karakterbe tartozik. Ennek megfelelően:
 - aa) Beépítési mód kialakult.
 - ab) Előkert nem alakítható ki.
 - ac) Az építési telkek közterületi homlokvonalára tervezett főépület közterületre néző, szállásjellegű helyiségeinek padlósint-magassága legalább 3 m legyen.
 - ad) Melléképület nem építhető.
 - ae) Melléképtípmények közül elhelyezhető:
 1. terepszint alatti építmény,
 2. közmű becsatlakozási műtárgy,
 3. hulladéktartály-tároló legfeljebb 2,0 m magasságig,
 4. önálló –épülettől különálló - kirakatszekrény,
 5. kerti építmény,
 6. zászlótartó oszlop.
 - af) Újonnan épületek csak teljes közmű kiépítése esetén helyezhetők el.

- ag) Az önkormányzat parkolási rendelete értelmében az OTÉK szerinti gépjármű-elhelyezési kötelezettség 50 %-át kell a telken belül biztosítani, de lakó és üdülőépületeknél minden lakás és üdülőegység után legalább egy személygépkocsi elhelyezési lehetőségről kell telken belül gondoskodni. Országos és regionális jelentőségű közösségi létesítmények esetén a szükséges parkolófelületek közterületen is biztosíthatók.
- b) Telekrendezés során kialakítható építési telek méretei:
 - ba) szélessége legalább 10 m
 - bb) mélysége legalább 25 m
 - bc) területe legalább 500 m²
- c) A maximális beépíthetőség – közbenső telek esetében is – 75%.
- d) Zöldfelületi fedettség legalább 10 %.
- e) Az építmény megengedett legnagyobb épületmagassága a szabályozási tervlapon jelölt előírások szerinti. Az építmény megengedett legkisebb magassága a jelölt érték -3 m(X kód előírása).

159. § A Vi-21-5890X (V) jelű sajátos építési övezet előírásai az alábbiak:

(1) Az építési övezet rendeltetési előírásai:

- a) A terület jellemzően többszintes parkoló lemez elhelyezésére szolgál.
- b) A területen, a földszinten a szabályozási tervlapon jelölt helyeken a közterület felé kisebb üzletek nyithatók.

(2) Az építési övezet építési előírásai.

- a) Nem kialakult, illetve átalakításra szánt vegyes építészeti karakterbe tartozik. Ennek megfelelően:
 - aa) A megengedett beépítési mód: zárt sorú.
 - ab) Előkert kialakítása nem kötelező
 - ac) Melléképület és melléképítmény nem helyezhető el.
 - ad) A közműellátottság előírt szintje: teljes.
- b) A szabályozási tervlapon jelölt telek minősül építési teleknek. A telek tovább nem osztható.
- c) A megengedett legnagyobb beépítési százalék: 100 %.
- d) Az építési telken elhelyezhető építmény legnagyobb épületmagassága a szabályozási tervlapon jelölt előírások szerinti (X kód előírása).

160. § A Vt-30-02660 (V) jelű sajátos építési övezet előírásai az alábbiak:

(1) Az építési övezet rendeltetési előírásai:

- a) A terület jellemzően több rendeltetési egységet magába foglaló lakó- és olyan igazgatási, kereskedelmi, szolgáltató, vendéglátó szálláshely szolgáltató, egyházi, oktatási, egészségügyi, szociális épületek, valamint sportlétesítmények elhelyezésére szolgál, amelyek alapvetően nincsenek zavaró hatással a lakófunkcióra.
- b) Az építési övezetben elhelyezhető épület:
 - ba) lakó
 - bb) kereskedelmi, szolgáltató,
 - bc) hitéleti, nevelési, oktatási, egészségügyi, szociális,
 - bd) kulturális, közösségi szórakoztató,
 - be) szállás jellegű,
 - bf) igazgatási, irodai,
 - bg) sport
 rendeltetést tartalmazhat.
- c) A Baross utca mentén, a földszinten csak közösségi célú használat engedélyezhető.

(2) Az építési övezet építési előírásai.

- a) Kialakult, illetve átalakításra nem szánt városi-zárt építészeti karakterbe tartozik. Ennek megfelelően:
 - aa) A beépítési mód kialakult
 - ab) Az épületek utcavonallal párhuzamos tetőgerincű magas tetővel alakíthatók ki.
 - ac) Ha a szabályozási tervlap előkertet nem jelöl előkert nem létesíthető.
 - ad) Melléképület csak lakóépület esetében, azzal egy tömegben építhető
 - ae) Melléképítmények közül elhelyezhető
 - 1. terepszint alatti építmény,
 - 2. közmű becsatlakozási műtárgy,
 - 3. hulladéktartály-tároló legfeljebb 2,0 m magasságig,

4. kerti építmény.

- af) Újonnan épületek csak teljes közmű kiépítése esetén helyezhetők el.
- ag) Az önkormányzat parkolási rendelete értelmében az OTÉK szerinti gépjármű-elhelyezési kötelezettség 50 %-át kell a telken belül biztosítani, de lakó és üdülőépületeknél minden lakás és üdülőegység után legalább egy személygépkocsi elhelyezési lehetőségről kell telken belül gondoskodni. Országos és regionális jelentőségű közösségi létesítmények esetén a szükséges parkoló-felületek közterületen is biztosíthatók.
- b) Az újonnan kialakítható telek
 - ba) szélessége
 - 1. közbenső teleknél legalább 6 m
 - 2. sarokteleknél legalább 8 m
 - bb) telekmélység legalább 15 m
 - bc) telekterület legalább 180 m²
- c) Beépítettség legfeljebb 50 % lehet
- d) Zöldfelületi fedettség 35 %
- e) Épületmagasság kialakult állapot szerinti.

161. § A Vt-30-02770 (V) jelű sajátos építési övezet előírásai az alábbiak:

(1) Az építési övezet rendeltetési előírásai:

- a) A terület jellemzően több rendeltetési egységet magába foglaló lakó- és olyan igazgatási, kereskedelmi, szolgáltató, vendéglátó szálláshely szolgáltató, egyházi, oktatási, egészségügyi, szociális épületek, valamint sportlétesítmények elhelyezésére szolgál, amelyek alapvetően nincsenek zavaró hatással a lakófunkcióra.
- b) Az építési övezetben elhelyezhető épület:
 - ba) lakó
 - bb) kereskedelmi, szolgáltató,
 - bc) hitéleti, nevelési, oktatási, egészségügyi, szociális,
 - bd) kulturális, közösségi szórakoztató,
 - be) szállás jellegű,
 - bf) igazgatási, irodai,
 - bg) sportrendeltetést tartalmazhat.
- c) A Baross utca mentén, a földszinten csak közösségi célú használat telepíthető.

(2) Az építési övezet építési előírásai.

- a) Kialakult, illetve átalakításra nem szánt városi-zárt építészeti karakterbe tartozik. Ennek megfelelően:
 - aa) A beépítési mód kialakult
 - ab) Az épületek utcavonallal párhuzamos tetőgerincű magas tetővel alakíthatók ki.
 - ac) Ha a szabályozási tervlap előkertet nem jelöl előkert nem létesíthető.
 - ad) Melléképület csak lakóépület esetében, azzal egy tömegben építhető
 - ae) Melléképítmények közül elhelyezhető
 - 1. terepszint alatti építmény,
 - 2. közmű becsatlakozási műtárgy,
 - 3. hulladéktartály-tároló legfeljebb 2,0 m magasságig,
 - 4. kerti építmény.
 - af) Újonnan épületek csak teljes közmű kiépítése esetén helyezhetők el.
 - ag) Az önkormányzat parkolási rendelete értelmében az OTÉK szerinti gépjármű-elhelyezési kötelezettség 50 %-át kell a telken belül biztosítani, de lakó és üdülőépületeknél minden lakás és üdülőegység után legalább egy személygépkocsi elhelyezési lehetőségről kell telken belül gondoskodni. Országos és regionális jelentőségű közösségi létesítmények esetén a szükséges parkoló-felületek közterületen is biztosíthatók.
- b) Az újonnan kialakítható telek
 - ba) szélessége
 - 1. közbenső teleknél legalább 6 m,
 - 2. sarokteleknél legalább 8 m.
 - bb)- telekmélység legalább 15 m
 - bc) telekterület legalább 180 m²
- c) Beépítettség legfeljebb 60 % lehet

- d). Zöldfelületi fedettség legalább 25 %.
- e) Épületmagasság kialakult állapot szerinti.

162. § A Vt-31-5366X (V) jelű sajátos építési övezet előírásai az alábbiak:

(1) Az építési övezet rendeltetési előírásai:

- a) A terület jellemzően több rendeltetési egységet magába foglaló lakó- és olyan igazgatási, kereskedelmi, szolgáltató, vendéglátó szálláshely szolgáltató, egyházi, oktatási, egészségügyi, szociális épületek, valamint sportlétesítmények elhelyezésére szolgál, amelyek alapvetően nincsenek zavaró hatással a lakófunkcióra.
- b) Az építési övezetben elhelyezhető épület:
 - ba) lakó
 - bb) kereskedelmi, szolgáltató,
 - bc) hitéleti, nevelési, oktatási, egészségügyi, szociális,
 - bd) kulturális, közösségi szórakoztató,
 - be) szállás jellegű,
 - bf) igazgatási, irodai,
 - bg) sportrendeltetést tartalmazhat.
- c). A Baross utca mentén, a földszinten csak közösségi célú használat engedélyezhető.

(2) Az építési övezet építési előírásai.

- a) Nem kialakult, illetve átalakításra szánt városi-zárt építészeti karakterbe tartozik. Ennek megfelelően:
 - aa) A beépítési mód zárt sorú.
 - ab) Az épületek utcavonallal párhuzamos tetőgerincű magas tetővel alakíthatók ki.
 - ac) Ha a szabályozási tervlap előkertet nem jelöl előkert nem létesíthető.
 - ad) Melléképület csak lakóépület esetében, azzal egy tömegben építhető
 - ae) Melléképítmények közül elhelyezhető
 - 1. terepszint alatti építmény,
 - 2. közmű becsatlakozási műtárgy,
 - 3. hulladéktartály-tároló legfeljebb 2,0 m magasságig,
 - 4. kerti építmény.
 - af) Újonnan épületek csak teljes közmű kiépítése esetén helyezhetők el.
 - ag) Az önkormányzat parkolási rendelete értelmében az OTÉK szerinti gépjármű-elhelyezési kötelezettség 50 %-át kell a telken belül biztosítani, de lakó és üdülőépületeknél minden lakás és üdülőegység után legalább egy személygépkocsi elhelyezési lehetőségről kell telken belül gondoskodni.
- b) Az újonnan kialakítható telek
 - ba) szélessége
 - 1. közbenső teleknél legalább 10 m
 - 2. sarokteleknél legalább 12 m
 - bb) telekmélység legalább 25 m
 - bc) telekterület legalább 360 m²
- c) Beépítettség legfeljebb 50 % lehet
- d) Zöldfelületi fedettség legalább 35 %.
- e) Az építmény megengedett legnagyobb épületmagassága a szabályozási tervlapon jelölt előírások szerinti (X kód előírása).

163. § A Vt-31-5176X (V) jelű sajátos építési övezet előírásai az alábbiak:

(1) Az építési övezet rendeltetési előírásai:

- a) A terület jellemzően több rendeltetési egységet magába foglaló lakó- és olyan igazgatási, kereskedelmi, szolgáltató, vendéglátó szálláshely szolgáltató, egyházi oktatási, egészségügyi, szociális épületek, valamint sportlétesítmények elhelyezésére szolgál, amelyek alapvetően nincsenek zavaró hatással a lakófunkcióra.
- b) Az építési övezetben elhelyezhető épület:
 - ba) lakó
 - bb) kereskedelmi, szolgáltató,
 - bc) hitéleti, nevelési, oktatási, egészségügyi, szociális,
 - bd) kulturális, közösségi szórakoztató,
 - be) szállás jellegű,
 - bf) igazgatási, irodai,

- bg) sport rendeltetést tartalmazhat.
- c) A Baross utca mentén, a földszinten csak közösségi célú használat engedélyezhető.
- (2) Az építési övezet építési előírásai.
 - a) Nem kialakult, illetve átalakításra szánt városi-zárt építészeti karakterbe tartozik. Ennek megfelelően:
 - aa) A beépítési mód zárt sorú.
 - ab) A telkeken csak magas tetős épületek építhetők. Az utca vonalán csak – a két utcára nyíló, átmenő telkek esetében a szabályozási tervlapon magasabb épületmagassággal jelölt oldalon – az utca tengelyével párhuzamos tetőgerincű építmény helyezhető el.
 - ac) Ha a szabályozási tervlap előkertet nem jelöl előkert nem létesíthető.
 - ad) Melléképület csak lakóépület esetében, azzal egy tömegben építhető
 - ae) Melléképítmények közül elhelyezhető
 - 1. terepszint alatti építmény,
 - 2. közmű becsatlakozási műtárgy,
 - 3. hulladéktartály-tároló legfeljebb 2,0 m magasságig,
 - 4. kerti építmény.
 - af) Újonnan épületek csak teljes közmű kiépítése esetén helyezhetők el.
 - ag) Az önkormányzat parkolási rendelete értelmében az OTÉK szerinti gépjármű-elhelyezési kötelezettség 50 %-át kell a telken belül biztosítani, de lakó és üdülőépületeknél minden lakás és üdülőegység után legalább egy személygépkocsi elhelyezési lehetőségről kell telken belül gondoskodni.
 - b) Az újonnan kialakítható telek
 - ba) szélessége
 - 1. közbenső teleknél legalább 10 m
 - 2. sarokteleknél legalább 12 m
 - bb) telekmélység legalább 25 m
 - bc) telekterület legalább 360 m²
 - c) Beépítettség legfeljebb 50 % lehet
 - d) Zöldfelületi fedettség legalább 35 %.
 - e) Az építmény megengedett legnagyobb épületmagassága a szabályozási tervlapon jelölt előírások szerinti (X kód előírása).
 - f) Az építési övezetben a helyi értékvédelmi előírásokon túl az alábbi előírásokat kell megtartani:
 - fa) max 2 db telek vonható össze,
 - fb) max. utcai építményhossz 20 m lehet.

164. § Egyéb sajátos előírások a Városmarkó Ságvári E. krt.-Baross G. út - Batthyány u.-Ady E. út által határolt területre az alábbiak:

- (1) A területen csak fásított parkoló létesíthető.
- (2) A szabályozási tervlapon jelölt telekalakítással érintett területeken épület elhelyezni, illetve meglévő épületet bővíteni csak telekrendezést követően szabad.
- (3) Az építési telken engedélyezhető, illetve bővítéssel kialakuló építmény bármely része, illetve hirdetőberendezése
 - a) I. rendű közúti közlekedési célú közterület fölé nem nyúlhat,
 - b) az épület járdaszintjétől mért 3,0 m magasság felett az 1. pontban nem említett közterületek fölé legfeljebb 1,8 m-re és a közterület szabályozási szélességének legfeljebb 1/6 mértékéig nyúlhat,
 - c) lakóépületek esetén a közterület fölé nyúló építményrész az építmény közterületi homlokzathosszána legfeljebb 2/3 részét foglalhatja el.
- (4) Közterületeken ideiglenes építmények, pavilonok - kivéve az idejnyjellegű rendezvényekhez (vásárokhöz, fesztiválokhoz) kapcsolódó, nettó 20 m² összes szintterületet nem meghaladó, legfeljebb 30 napig fennálló kiállítási építményt, amelynek épületmagassága nem haladhatja meg a 3,0 m-t, - nem helyezhetők el.
Pavilonok építésére kijelölt építési telek a 2090/12 hrsz.-ú földrészlet, amelyen épületek az övezeti besorolásnak megfelelően alakíthatók ki azzal a kivétellel, hogy a gépjárművek elhelyezéséről nem kell gondoskodni.
- (5) A közpark területének legfeljebb 2%-a építhető be. A beépítettség számításánál a lábon álló kerti tető vízszintes vetületi területéből 20 m² levonható, amely figyelmen kívül hagyható.

165. § Egyéb előírások a Városcsözpont Baross G. út - Dr. Elek I. út-Ady E. út - Batthyány u. által határolt területre:

- (1) A szabályozási tervlapon jelölt 27. és 29-es tömbökön való gyalogos átjárás két módon engedélyezhető:
 - a) közterület kialakításával,
 - b) közhasználatra (időszakosan) megnyitott magánterület biztosításával. A szabályozási tervlapon jelölt, irányadó átjárók (épület alatt árkádos épületrész kialakításával) a tőle jobbra, illetve balra fekvő 2-2 telek területén is kialakíthatók (1. és 29. sz. tömb). A 27. sz. tömb esetében az átjárót a 3159 hrsz. vagy a 3160 hrsz.-ú telken kell kialakítani.
- (2) Azok a telektulajdonosok, akik a szabályozási tervlapon jelölt telkeken közhasználatú gyalogutat biztosítanak és a szabályozási terven javasolt építési vonalon alakítják ki a közösségi célokat szolgáló épületeket és előtte közösség számára hozzáférhető telekrészt alakítanak ki, azok az Épített Környezet Helyi Védelmét Támogató Alapból – pályázat útján – támogatásban részesülhetnek. Az épület kialakítása történhet akár új építéssel, akár bővítéssel, átalakítással.
- (3) Új épületek, illetve átépítések esetén (legalább az épület 50%-át érintő átépítés esetén) az utcai homlokzaton – a két utcára nyíló, átmenő telkek esetében a szabályozási tervlapon magasabb épületmagassággal jelölt oldalon – az utcával érintkező homlokzathossz legalább 30%-án csak közösségi célokat szolgáló funkció telepíthető.
- (4) Közterületen ideiglenes építmények, pavilonok nem helyezhetők el.
- (5) A tömbbelsőben közterületen reklámhordozó nem helyezhető el.
- (6) Utcafronti kerítés, amennyiben az előkertre vonatkozó előírás megengedi létesíthető az alábbi feltételekkel:
 - a) A kerítés magassága legfeljebb 1,5 m lehet.
 - b) A kerítésnek 50%-ban áttörtnek kell lennie.
 - c) Anyaga beton, kovacsoltvas, fémháló, vagy fa bármely kombinációja lehet.

50. Szolnok Ipari Parkra (VE) vonatkozó sajátos előírások

166. § (1) Az előírások hatálya Szolnok Város Piroskai út, Tiszamenti Vegyiművek telekhatára és Kiskunfélegyháza – Kecskemét vasútvonal közötti területre terjed ki. (C.14)

- (2) A szabályozási terv az (1) bekezdésben körülhatárolt területen az alábbi sajátos speciális építési övezeteket jelöli ki:
 - a) Gip-21-1X5X5 (VE)
 - b) Ge-21-1X675 (VE)
 - c) Ge-21-185X5 (VE)
 - d) Gksz-21-287X5 (VE)

167. § Gip-21-1X5X5 (VE) jelű sajátos építési övezet előírásai az alábbiak:

- (1) Az építési övezet rendeltetési előírásai:
 - a) A terület elsősorban környezetét erősen zavaró, bűzös, vagy nagy zajjal járó gazdasági célú ipari telephelyek, épületek elhelyezésére szolgál.
 - b) A területen lakás nem helyezhető el.
- (2) Az építési övezet építési előírásai.
 - a) Nem kialakult, illetve átalakításra szánt vegyes építészeti karakterbe tartozik. Ennek megfelelően:
 - aa) A megengedett beépítési mód: szabadonálló - telepszerű.
 - ab) Az építési övezetben 15 m-es előkert kialakítása kötelező.
 - ac) Melléképület nem helyezhető el.
 - ad) Melléképítmények közül elhelyezhetők:
 1. közmű becsatlakozási műtárgy,
 2. hulladékártály tároló, 2,0 m magasságig,
 3. önálló –épülettől különálló - kirakatszekrény,
 4. kerti építmény,
 5. siló, ömlesztett anyag, folyadék- és gáztároló,
 6. építménynek minősülő antennatartó szerkezet, zászlótartó oszlop,
 7. növényház, üvegház, fóliasátor.
 - ae) A közművesítettség előírt szintje: teljes.
 - af) Az önkormányzat parkolási rendelete értelmében az OTÉK szerinti gépjármű-elhelyezési kötelezettség 50 %-át kell a telken belül biztosítani.
 - b) A kialakítható építési telek (X kód értéke):

- ba) szélessége legalább 100 m
- bb)- mélysége legalább 100 m
- bc) területe legalább 20 000 m²
- c) A megengedett legnagyobb beépítési százalék: 40 %.
- d) Az építési telek területének legalább 20%-át növényzettel fedetten kell kialakítani és fenntartani (X kód értéke).
- e) Az építési telken elhelyezhető építmények megengedett legnagyobb épületmagassága: 10,5 m.
- f) A közterületi telekhatárok mentén az egysoros, a szabályozási tervlapon jelölt helyeken a kétsoros fásítás és cserjetelepítés kötelező.

168.§ Ge-21-1X675 (VE) jelű sajátos építési övezet előírásai az alábbiak:

(1) Az építési övezet rendeltetési előírásai:

- a) A terület elsősorban környezetét erősen zavaró, bűzös, vagy nagy zajjal járó gazdasági célú ipari telephelyek, épületek elhelyezésére szolgál.
- b) A területen lakás nem helyezhető el.

(2) Az építési övezet építési előírásai.

- a) Nem kialakult, illetve átalakításra szánt vegyes építészeti karakterbe tartozik. Ennek megfelelően:

- aa) A megengedett beépítési mód: szabadonálló - telepszerű.
- ab) Az építési övezetben 15 m-es előkert kialakítása kötelező.
- ac) Melléképület nem helyezhető el.
- ad) Melléképítmények közül elhelyezhetők:

- 1. közmű becsatlakozási műtárgy,
- 2. hulladéktartály tároló, 2,0 m magasságig,
- 3. önálló –épülettől különálló - kirakatszekrény,
- 4. kerti építmény,
- 5. siló, ömlesztett anyag, folyadék- és gáztároló,
- 6. építménynek minősülő antennatartó szerkezet, zászlótartó oszlop,
- 7. növényház, üvegház, fóliasátor.

- ae) A közművesítettség előírt szintje: teljes.

- af) Az önkormányzat parkolási rendelete értelmében az OTÉK szerinti gépjármű-elhelyezési kötelezettség 50 %-át kell a telken belül biztosítani.

b) A kialakítható építési telek:(X kód értéke)

- ba) szélessége legalább 100 m
- bb)- mélysége legalább 100 m
- bc) területe legalább 20 000 m²

c) A megengedett legnagyobb beépítési százalék: 50 %.

d) Az építési telek területének legalább 25%-át növényzettel fedetten kell kialakítani és fenntartani.

e) Az építési telken elhelyezhető építmények megengedett legnagyobb épületmagassága: 10,5 m.

f) A közterületi telekhatárok mentén az egysoros, a szabályozási tervlapon jelölt helyeken a kétsoros fásítás és cserjetelepítés kötelező.

169. § Ge-21-185X5 (VE) jelű sajátos építési övezet előírásai az alábbiak:

(1) Az építési övezet rendeltetési előírásai:

- a) A terület elsősorban környezetét nem zavaróipari, energiaszolgáltatási és a településgazdálkodási telephelyek, valamint az 5000 m² szinterterületet el nem érő kereskedelmi és szolgáltató épületek elhelyezésére szolgál.
- b) A területen elhelyezhetők gazdasági tevékenységi célú épületen belül a tulajdonos, a használó és a személyzet számára szolgáló lakások, de önállóan lakó rendeltetésű épület nem helyezhető el.

(2) Az építési övezet építési előírásai.

- a) Nem kialakult, illetve átalakításra szánt vegyes építészeti karakterbe tartozik. Ennek megfelelően:

- aa) A megengedett beépítési mód: szabadonálló - telepszerű.
- ab) A szabályozási tervlapon jelölt előkertet kell kialakítani.
- ac) Melléképület nem helyezhető el.
- ad) Melléképítmények közül elhelyezhetők:

- 1. közműcsatlakozás műtárgya,
- 2. hulladéktartály tároló, 2,0 m magasságig,

3. önálló –épülettől különálló-- kirakatszekrény,
4. kerti építmény,
5. siló, ömlesztett anyag, folyadék- és gáztároló,
6. építménynek minősülő antennatartó szerkezet, zászlótartó oszlop.
7. növényház, üvegház, fóliasátor.

ae) A közművesítettség előírt szintje: teljes.

af) Az önkormányzat parkolási rendelete értelmében az OTÉK szerinti gépjármű-elhelyezési kötelezettség 50 %-át kell a telken belül biztosítani.

b) A kialakítható építési telek:

ba) szélessége legalább 35 m

bb) mélysége legalább 40 m

bc) területe legalább 2 000 m²

c) A megengedett legnagyobb beépítési százalék: 40 %.

d) Az építési telek területének legalább 20%-át növényzettel fedetten kell kialakítani és fenntartani (X kód értéke).

e) Az építési telken elhelyezhető építmények megengedett legnagyobb épületmagassága: 10,5 m.

f) A közterületi telekhatárok mentén az egysoros, a szabályozási tervlapon jelölt helyeken a kétsoros fásítás és cserjetelepítés kötelező.

170. § Gksz-21-287X5 (VE) jelű sajátos építési övezet előírásai az alábbiak:

(1) Az építési övezet rendeltetési előírásai:

a) A terület nem jelentős zavaró hatású gazdasági tevékenységi célokat szolgáló telephelyek, épületek befogadására kijelölt terület.

b) A területen lakórendeltetésű épület önállóan nem helyezhető el, de a gazdasági tevékenységi célú épületen belül a tulajdonos, a használó és a személyzet számára szolgáló lakás kialakítható.

c) A területen a környező gazdasági funkciót kiszolgáló szállás jellegű épület elhelyezhető önállóan is.

(2) Az építési övezet építési előírásai.

a) Nem kialakult, illetve átalakításra szánt vegyes építészeti karakterbe tartozik. Ennek megfelelően:

aa) A megengedett beépítési mód: szabadon álló-általános.

ab) A szabályozási tervlapon jelölt előkertet kell kialakítani.

ac) Melléképület nem helyezhető el.

ad) Melléképítmények közül elhelyezhetők:

1. közmű becsatlakozási műtárgy,
2. hulladéktartály tároló (legfeljebb 2,0 m-es belmagassággal),
3. önálló –épülettől különálló - kirakatszekrény,
4. kerti építmény,
5. folyadék- és gáztároló,
6. építménynek minősülő antennatartó szerkezet, zászlótartó oszlop,
7. növényház, üvegház.

ae) A közművesítettség előírt szintje: teljes.

af) Az önkormányzat parkolási rendelete értelmében az OTÉK szerinti gépjármű-elhelyezési kötelezettség 50 %-át kell a telken belül biztosítani, de lakó és üdülőépületeknél minden lakás és üdülőegység után legalább egy személygépkocsi elhelyezési lehetőségről kell telken belül gondoskodni.

b) A kialakítható építési telek területe legalább 2 000 m²

c) A megengedett legnagyobb beépítési százalék: 60 %.

d) Az építési telek területének legalább 20%-át növényzettel fedetten kell kialakítani és fenntartani (X kód értéke).

e) Az építési telken elhelyezhető építmények megengedett legnagyobb épületmagassága: 10,5 m.

f) Az építési telek közterületi határai mentén a fásítás kötelező.

171. § A 164. § (1) bekezdésben lehatárolt területre vonatkozó egyéb sajátos előírások az alábbiak:

(1) Az építési telkek terepszintjét legalább 87,5 mBf. magasságra kell feltölteni. A feltöltéshez szükséges tömedék-anyagot legálisan működő ásványi nyersanyag lelőhelyről kell biztosítani.

(2) Építési engedélyhez az építést talajmechanikai szakvéleménnyel kell megalapozni, szakvéleményt kell mellékelni.

(3) A közterületeken épület, melléképület ideiglenes jelleggel sem helyezhető el.

- (4) A szabályozási tervlapon I. rendű közlekedési területként jelölt közterületek útburkolatait úgy kell kialakítani, hogy azok 25 m-es tengelytávolságú és 40t összsúlyú gépjárművek közlekedésére alkalmasak legyenek.
- (5) A szabályozási tervlapon jelölt előkerteken belül csak kerítés és kerítéshez közvetlen kapcsolódó portaépítmények helyezhetők el. Az (1) bekezdésben körülhatárolt területen kialakítandó tómedret legalisan működő ásványanyag lelőhelyé kell nyilvánítani.
- (6) A 2 jelű zöldövezet tó kialakítására kijelölt terület, amelyen belül az övezet legalább 75%-ának vízfelületnek kell lennie.

172. § A 164. § (1) bekezdésben lehatárolt területre vonatkozó egyéb sajátos közmű előírások az alábbiak:

- (1) Bármilyen okból feleslegessé vált közműhálózatot, létesítményt el kell bontani. Funkciót veszített vezeték nem maradhat a földben.
- (2) A magas talajvízállásra és belvízveszélyre tekintettel a közműhálózatokat, létesítményeket építeni csak a talajmechanikai vélemény alapján szabad.
- (3) A tervezési területen keletkező szennyvizet csak közcsatornába történő elvezetéssel szabad engedélyezni. Közműpótló berendezés használata átmeneti időre sem engedélyezhető. (Még szigorúan zárt, vízzáró szennyvíztároló alkalmazása sem!)
- (4) Az övezetekben amennyiben a kibocsátott szennyvíz szennyezettsége nem felel meg a közcsatornába való rákötés előírásainak, az eltérő szennyezettségű vizet telken belül létesítendő szennyvízkezeléssel – a közcsatornába történő bevezetés előtt a megengedett szennyezettség mértékéig – elő kell tisztítani.
- (5) A tervezési területen összegyűjtött csapadékvizet hordalékfogó műtárgyon keresztül szabad a kialakítandó záportározóba bevezetni. A záportározót és a hozzá tartozó műtárgyakat vízjogi létesítési engedély alapján kell megépíteni.

173. § A 164. § (1) bekezdésben lehatárolt területre vonatkozó egyéb sajátos zaj- és rezgésvédelemre vonatkozó előírások az alábbiak:

- (1) Csak olyan zajkibocsátással járó létesítmények telepíthetők az Ipari park területére, melyek az alábbi kettős kötelezettségrendszernek megfelelnek:
 - a) Zajkibocsátás a telekhatárain nem nagyobb 70 dB(A)-nél Msz-13-111:1985.3.2. pontja.
 - b) A szomszédos ipari létesítmény iroda funkciójú helyiségei (iroda, tárgyaló, bemutatóterem stb.), mint védendő homlokzat előtt működéséből származóan létrejött immisziós zajszint 60/50 dB alatti. Ha ugyanazon homlokzatot több ipari zajkibocsátó terheli, az együttes terhelés nem lehet több 60 dB-nél.

51. Szolnok, Szandai rétre (SZA) vonatkozó sajátos előírások

174. § (1) Az előírások hatálya Szolnok, Szandai rét területére terjed ki, amelynek határai a következők:

- a) északon – észak-nyugaton a 0860/1 hrsz.-ú töltés lábánál húzódó belterületi határvonal,
- b) délen – a 4. sz. elkerülő út,
- c) keleten – a 3225. jelű összekötő út. (C.15)

(2) A szabályozási tervlap az (1) bekezdésben körülhatárolt területen az alábbi, sajátos építési övezeteket jelöli ki:

- a) Vi-21-194XX (SZA)
- b) Vi-21-1957X (SZA)

175. § A Vi-21-1X4XX (SZA) jelű sajátos építési övezet előírásai az alábbiak:

(1) Az építési övezet rendeltetési előírásai:

- a) A terület települési szintű, illetve regionális és országos szerepkörű intézmények elhelyezésére szolgál.
- b) Az építési övezetben elhelyezhető épület:
 - ba) igazgatási
 - bb) hitéleti, nevelési, oktatási, egészségügyi, szociális
 - bc) kereskedelmi, szolgáltató,
 - bd) kulturális, közösségi szórakoztató,
 - be) szállás jellegű,
 - bf) irodai,
 - bg) sport
 rendeltetést tartalmazhat.
- c) A területen lakások újonnan kizárólag az I. emeleten és az I. emelet feletti szinteken létesíthetők. Az épületben kialakítható összes lakó-szintterület azonban nem lépheti túl az összes szintterület 75%-át.

(2) Az építési övezet építési előírásai.

- a) Nem kialakult, illetve átalakításra szánt vegyes építészeti karakterbe tartozik. Ennek megfelelően:
- aa) A megengedett beépítési mód: szabadonálló - telepszerű.
 - ab) A telken előírt előkert legalább 20,0 m.
 - ac) Melléképület nem helyezhető el.
 - ad) Melléképítmények közül építhetők:
 - 1. kerti építmény,
 - 2. terepszint alatti építmény,
 - 3. hulladéktartály, illetve tároló, 2,0 m magasságig,
 - 4. közmű becsatlakozási műtárgy.
 - ae) A közműellátottság előírt szintje: teljes.
 - af) A telken az OTÉK-nak megfelelő számú gépkocsit kell elhelyezni.
- b) A kialakítható építési telek:
- ba) szélessége legalább 40 m
 - bb) mélysége legalább 50 m
 - bc) területe legalább 4 000 m²
- c) A telek megengedett legnagyobb beépítettsége 30%.
- d) A telek területének 50%-át növényzettel fedetten kell kialakítani és fenntartani (X kód értéke).
- e) A telken elhelyezhető építmény épületmagassága legfeljebb 12,0 m, amely abszolút értelemben nem haladhatja meg a 97,0 mBf terepszint feletti magasságot. A szabályozási tervlapon jelölt rálátó háromszög területén az épületmagasság legfeljebb 8m lehet (X kód előírásai).
- f) „Zöld” parkoló csak az altalajszennyezést megelőző kiépítés mellett létesíthető.

176. § A Vi-21-1X57X (SZA) jelű sajátos építési övezet előírásai az alábbiak:

(1) Az építési övezet rendeltetési előírásai:

- a) A terület települési szintű, illetve regionális és országos szerepkörű intézmények elhelyezésére szolgál.
- b) Az építési övezetben elhelyezhető épület:
- ba) igazgatási
 - bb) hitéleti, nevelési, oktatási, egészségügyi, szociális
 - bc) kereskedelmi, szolgáltató,
 - bd) kulturális, közösségi szórakoztató,
 - be) szállás jellegű,
 - bf) irodai,
 - bg) sport
- rendeltetést tartalmazhat.
- c) A területen lakások újonnan kizárólag az I. emeleten és az I. emelet feletti szinteken létesíthetők. Az épületben kialakítható összes lakó-szintterület azonban nem lépheti túl az összes szintterület 75%-át.

(2) Az építési övezet építési előírásai.

- a) Nem kialakult, illetve átalakításra szánt vegyes építészeti karakterbe tartozik. Ennek megfelelően:
- aa) A megengedett beépítési mód: szabadonálló telepszerű.
 - ab) A telken előírt előkert legalább 20,0 m.
 - ac) Melléképület nem helyezhető el.
 - ad) Melléképítmények közül építhetők:
 - 1. kerti építmény,
 - 2. terepszint alatti építmény,
 - 3. hulladéktartály, illetve tároló, 2,0 m magasságig,
 - 4. közmű becsatlakozási műtárgy.
 - ae) A közműellátottság előírt szintje: teljes.
 - af) A telken az OTÉK-nak megfelelő számú gépkocsit kell elhelyezni.
- b) A kialakítható építési telek (X kód értékei):
- ba) szélessége legalább 40 m
 - bb) mélysége legalább 50 m
 - bc) területe legalább 4 000 m²
- c) A telek megengedett legnagyobb beépítettsége 40%.
- d) A telek területének 25%-át növényzettel fedetten kell kialakítani és fenntartani.

- e) A telken elhelyezhető építmény épületmagassága legfeljebb 12,0 m, amely abszolút értelemben nem haladhatja meg a 97,0 mBf. terepszint feletti magasságot. A szabályozási tervlapon jelölt rálátó háromszög területén az épületmagasság legfeljebb 8 m lehet (X kód előírásai).
- f) „Zöld” parkoló csak az altalajszennyezést megelőző kiépítés mellett létesíthető.

177. § A 172. § (1) bekezdésben lehatárolt területre vonatkozó egyéb sajátos előírások az alábbiak:

- (1) A szabályozási tervlapon telekalakítással érintett területeken építési engedélyt adni építési tevékenységet folytatni csak telekrendezést követően szabad.
- (2) A szabályozási tervlapon jelölt, nem közterületre eső közművezetésekre szolgálmi jogot kell bejegyezni.
- (3). Az építményeken reklámtáblák elhelyezhetők, ezek magassága az előírt épületmagasságot legfeljebb 3 m-rel haladhatja meg.
- (4) A repülési sík biztonsági korlátozási zónájába eső ingatlanok esetében az építési engedélyezési terveket egyeztetni kell a HM Légügyi Hivatallal. Reklámozószlop e terület kivételével legfeljebb 30,0 m magassággal helyezhető el.
- (5) A parkolókat kiemelt szegéllyel kell kivitelezni, hogy a felületén összegyűjthető legyen a csapadékvíz, az ne folyhasson közvetlen a zöldfelületre. Ezekről a nagyobb parkoló felületekről és a szennyezéssel veszélyeztetett utakról összegyűlő csapadékvíz csak hordalék és olajfogó műtárgyon keresztül vezethető a csatornahálózatba.
- (6) A terület havária helyzetben történő megközelítésére közforgalom elől elzárt utat kell kiépíteni a 442. sz. főközlekedési út és a feltáró középső gyűjtőút közötti szakaszon, amelyet a havária helyzet elhárításában résztvevő szervezetek (rendőrség, tűzoltóság, mentők, stb.) gépjárművei vehetnek igénybe.

178. § A 172. § (1) bekezdésben lehatárolt területre vonatkozó sajátos zöldfelületi és környezetvédelmi előírások az alábbiak:

- (1) Az építési előírásokban szereplő legkisebb zöldfelület területének min. 50%-a 500 m², a fennmaradó %-a 200 m² nagyságú összefüggő zöldfelület kell legyen. Ebbe a területbe az út menti és parkolósávokat elválasztó zöldsávok nem számíthatók bele.
- (2) Az építési előírásokban rögzített legkisebb zöldfelületeken – az OTÉK szerinti – többszintes növényállomány telepítendő.
- (3) A parkoló területeken
 - a) min 7% aktív zöldfelület
 - b) OTÉK szerinti fásítás biztosítandó.
- (4) Az előírt zöldfelülettel, parkolókkal el nem foglalt beépítetlen területeken
 - a) 10% aktív felület – többszintű beültetéssel vagy 20% aktív felület gyepszintű beültetéssel
 - b) 200 m²-enként 1 db nagy lombkoronájú fa telepítése biztosítandó.
- (5) A szabályozási tervlapon jelölt kötelező fásítás alatt min. 3,00 m szélességű, többszintű növényzettel telepített zöldfelületi sáv kialakítása értendő.
- (6) A hulladékudvar számára kialakított 19611/2 hrsz.-ú építési telken veszélyes hulladékot csak háztartásból származóan lehet elhelyezni.

179. § A 172. § (1) bekezdésben lehatárolt területre vonatkozó sajátos közmű és árvízvédelmi sajátos előírások az alábbiak:

- (1) A tervezési területen belül új közművezeteket létesíteni csak földalatti elhelyezéssel szabad.
- (2) Az árapasztó csatorna mellett a védgát talpvonalától 30 m-es sávot a gát karbantartására és az árvízi védekezésre szabadon kell hagyni.
- (3) Településszerkezeti és területgazdálkodási szempontból új villamos energiaellátási hálózatot és távközlési hálózatot építeni, meglévő hálózat rekonstrukcióját engedélyezni csak földkábeles elhelyezéssel szabad.

52. Szolnok, D-i Iparterület Gyökér utcától délre eső területre vonatkozó sajátos előírások

180. § (1) A sajátos előírások a Gyökér utcától délre eső és a szabályozási tervlapon Ge építési övezetbe sorolt építési telkekre vonatkozik. (C16).

- (2) Az (1) pontban körülhatárolt építési telkeken kivételesen – ha azt technológiai szempontok indokolják – az építési övezeti előírásokban szereplő épületmagasságot meghaladó, de legfeljebb 33,0 méter épületmagasságú gazdasági építmények is elhelyezhetők, ha a településképi követelmények megtarthatók.

53. Szolnok Budapest - Debrecen, Újszász - Budapest és Cegléd - Budapest vasútvonal által határolt területekre vonatkozó sajátos előírások

181. § A területre eső gazdasági területeken, az épületeken kívüli raktározás nem engedélyezhető – sem szabadon, sem félig fedett területeken. (C17)

54. Tószegi út – 4. sz.főút – Kiskunfélegyháza – Kecskemét vasútvonal és a Déli Ipari Park északi határa által közrezárt területre vonatkozó sajátos előírások

182. § A területen telket alakítani, építést engedélyezni csak részletesebb szabályozási terv alapján szabad. (C18)

55. Tisza parti sétányra vonatkozó sajátos előírások.

183. § A sétány szintjével egy magasságban lakás nem létesíthető. (C19)

56. Szolnok, Perc utca déli és a Füzér utca keleti oldalán fekvő telekre vonatkozó sajátos előírások

184. § A telkeken a tulajdonos, használó és személyzet számára lakások önálló épületben is elhelyezhetők. (C20)

57. Szolnok, Széchenyi lakóterület és Zagyva folyó árterülete közötti egészségügyi – szociális - turisztikai rendeltetésű erdő sajátos előírásai

185. § (1) Az előírások hatálya a szabályozási tervlapon jelölt erdőterületre terjed ki. (C21)

(2) A rendelet hatálybalépésekor érvényes, a földhivatali nyilvántartás szerint erdőgazdálkodásból kivont telkeken, független a teleknagyságtól, legfeljebb 5% beépítettséggel helyezhetők el turisztikai, ismeretterjesztő, kutatási célú építmények, valamint ezek kiszolgálására telkenként egy szolgálati lakás.

(3) A (2) bekezdés szerinti telkek akkor építhetők be, ha köz- vagy magánúttal való megközelítésük biztosított.

(4) A (2) bekezdés alatti telkek területi fedettsége legalább 75 % legyen, melyen belüli megoszlás: 50 % őshonos faállomány + 25 % egyéb zöldfelület.

58. Szolnok, Ipari Park és Logisztikai Központ- 091/1 hrsz.-ú telek és környékére vonatkozó sajátos előírások

186. § (1) Az előírások hatálya Szolnok város – Cegléd - Budapest vasútvonal és az Újszász - Budapest vasútvonal – az Újszászi út és a belterületi határ közötti területre terjed ki. (C22)

(2) Az (1) bekezdésben körülhatárolt területeken az alábbi sajátos előírásokat is meg kell tartani:

a) Az építési telkek terepszintjét legalább 85,7 mBf. magasságra kell feltölteni. Az épületek padlóvonalát legalább 86,0 mBf. magasságban kell kialakítani. A feltöltéshez szükséges csak jól tömöríthető építési törmelék, ill. legalísan működő ásványi nyersanyaglelőhelyről származó anyag lehet.

b) Az épületek padlóvonalát legalább 86,0 mBf. magasságban kell kialakítani.

c) A rendkívüli havazások után hóolvadások, ill. rendkívüli esőzések többletvizeinek elvezetéséről műszaki berendezések készletbe helyezésével kell gondoskodni.

d) Az építési engedélyhez talajmechanikai szakvéleményt kell mellékelni.

e) A szabályozási tervlapon jelölt közterületi és magánutakon az útburkolatot úgy kell kialakítani, hogy azok 25 m-es tengelytávolságú és 40 t összsúlyú gépjárművek közlekedésére alkalmasak legyenek.

f) A szabályozási tervlapon jelölt előkerten belül csak kerítés és a kerítéshez közvetlen kapcsolódó portaépítmények helyezhetők el.

g) A szemétkerakót rekultiválni kell.

h) A rekultiválandó szemétkerakó telkének 100 m-es védőterületén építmények nem helyezhetők el, kivéve transzformátor állomást és szennyvízáttemelőt.

i) A védőterületeken belül anyagnyerő helyek kijelölhetők, melyekből az anyagkitermelést követően dísztavak, ill. talajvízszint csökkentő tavak, záportározók alakíthatók ki. A záportározót úgy kell kialakítani, hogy a térség felszín alatti vízháztartásának egyensúlya nem változzon meg.

j) Zöldfelületekre vonatkozó sajátos előírások:

ja) A szabályozási tervlapon jelölt fásítandó telekterületeket a használatbavételi engedély megszerzéséig fásítani kell.

- jb) A telken belüli védőfásításokat sűrű telepítéssel, zömében lomblevelű fajokkal kell megoldani az esetleges zavaró hatások hatékonyabb csökkentése érdekében.
 - jc) A kialakítandó parkolókat fásítani kell, legalább két parkolóhelyenként ez közepes lomkoronát növelő fa telepítésével.
 - jd) A hulladéklerakó rekultivációját park, ill. parkerdő kialakítása esetén kertépítészeti terv szerint kell végrehajtani.
 - je) A közös használatú, magántulajdonú zöldfelületeket díszkert jelleggel, ahol a terep alá helyezett közművek megengedők, többszintes növényállománnyal kell kialakítani.
- k) Közművesítéssel, közműlétesítmények telepítésével kapcsolatos előírások:
- ka) A belvízveszélyre, ill. a magas mértékadó talajvízszintre tekintettel közműhálózatokat, létesítményeket építeni csak talajmechanikai szakvélemény alapján szabad.
 - kb) A tervezett beépítés megvalósításához összehangolt, egyidejűleg készülő tervezéssel kell megtervezni a terepszintet, a feltöltés mértékét, a felszíni vízelvezetést és szennyvízcsatornázást.
 - kc) A tervezett vízvezeték-hálózatról az oltóvíz kivételét földfeletti tűzcsapokkal kell biztosítani. A tűzcsapokat a védendő épülettől mérten 100 méternél közelebb kell elhelyezni.
 - kd) A kénsv I-II. 20 kV-os villamos vezetékek mentén tervezett zöldsávban biztosítani kell a helyet az Abony, a Tószeg, a kénsv I_II kiváltandó 20 kV-os távvezeték szakaszok földkábelben történő vezetése számára.
 - ke) A tervezett közép- és kífeszültségű, valamint a közvilágítási villamos energia hálózatot földkábelben kell fektetni.
 - kf) A területen keletkező szennyvizeket csak közcatornába szabad vezetni. Közműpótló berendezés használata átmeneti időre sem engedélyezhető.
 - kg) Ha a közcatornába való rákötés előírásainak, az építési telken keletkező szennyvizek szennyezettsége nem felel meg, úgy az eltérő szennyezettségű szennyvizet telken belül elő kell tisztítani. A jelen előírás szempontjából közcatornának minősülnek a magánutak alatt kialakított szennyvízelvezető csatornák.
 - kh) A területen összegyűjtött csapadékvizeket hordalékfogó műtárgyakon keresztül szabad befogadóba vezetni.
 - ki) A tervezett távközlési és kábel TV hálózatokat földkábelbe, illetve alépítménybe helyezve földalatti vezetéssel kell megépíteni.
 - kj) Közcéli és egyéb 6,0 m-t meghaladó hírközlési építmény (bázisállomás és konténer) csak építési engedéllyel engedélyezhető a központi vegyes területeken tervezett magas házak tetején, amennyiben az ingatlantulajdonosok hozzájárulnak. Az engedély kiadásának feltétele, hogy az önkormányzattal egyeztetett helykijelölési eljárás lefolytatásra kerüljön.

59. Szolnok, Városmajor úti, volt tüdőkörház területére a 774/3-4 hrsz. és a 774/2 hrsz. telekre (TÜ) vonatkozó sajátos előírások

187. § (1) Az előírások hatálya a szabályozási tervlapon körülhatárolt területre terjed ki. (C23)

(2) A szabályozási tervlap az (1) bekezdésben körülhatárolt területen az alábbi sajátos építési övezetet jelöli ki:

- a) Vt-21-29447 (TÜ)
- b) Vt-21-28222 (TÜ)

188. § A Vt-21-29447 (TÜ) jelű sajátos építési övezet előírásai az alábbiak:

(1) Az építési övezet rendeltetési előírásai:

- a) A terület jellemzően több rendeltetési egységet magába foglaló lakó- és olyan igazgatási, kereskedelmi, szolgáltató, vendéglátó, szálláshely-szolgáltató, egyházi, oktatási, egészségügyi, szociális épületek, valamint sportlétesítmények elhelyezésére szolgál, amelyek alapvetően nincsenek zavaró hatással a lakófunkcióra.
- b) Az építési övezetben elhelyezhető épület:
 - ba) lakó
 - bb) kereskedelmi, szolgáltató,
 - bc) hitéleti, nevelési, oktatási, egészségügyi, szociális,

- bd) kulturális, közösségi szórakoztató,
 - be) szállás jellegű,
 - bf) igazgatási, irodai,
 - bg) sport
- rendeltetést tartalmazhat.

(2) Az építési övezet építési előírásai.

- a) Az építési övezet a még nem, vagy jellemzően nem beépített, vagy átalakuló vegyes építészeti karakterű területeket foglalja magába. Ennek megfelelően:
 - aa) Beépítési mód: szabadonálló általános
 - ab) Előkert: a szabályozási tervlapon jelöltek szerint alakítandó ki.
 - ac) Az építési telkek közterületi homlokvonalára tervezett főépület közterületre néző, szállásjellegű helyiségeinek padlószint-magassága legalább 3 m legyen.
 - ad) Melléképület nem építhető.
 - ae) Melléképítmények közül elhelyezhető
 - 1. terepszint alatti építmény,
 - 2. közmű becsatlakozási műtárgy,
 - 3. hulladéktartály-tároló legfeljebb 2,0 m magasságig,
 - 4. kerti építmény.
 - af) Újonnan épület csak teljes közmű kiépítése esetén helyezhető el.
 - ag) Az önkormányzat parkolási rendelete értelmében az OTÉK szerinti gépjármű-elhelyezési kötelezettség 50 %-át kell a telken belül biztosítani, de lakó és üdülőépületeknél minden lakás és üdülőegység után legalább egy személygépkocsi elhelyezési lehetőségről kell telken belül gondoskodni.
- b). A kialakítható építési telkek:
 - ba) szélessége legalább 40 m
 - bb) mélysége legalább 50 m
 - bc) területe legalább 4000 m²
- c) A megengedett legnagyobb beépítési %: 30.
- d) Az építési telkek területének legalább 55%-át növényzettel fedetten kell kialakítani és fenntartani.
- e) Az építési telken elhelyezhető építmény épületmagassága:
 - ea) legfeljebb 16,0 m
 - ab) legalább 10,5 m

A kapuépítmény épületmagassága nem haladhatja meg a 4,5 m-t;
- f) Amennyiben a volt kórház épülete nem kerül bontásra, növényzettel befuttatott jellegét meg kell őrizni.

189. § A Vt-21-28222 (TÚ) jelű sajátos építési övezet előírása az alábbiak:

(1) Az építési övezet rendeltetési előírásai:

- a) A terület jellemzően több rendeltetési egységet magába foglaló lakó- és olyan igazgatási, kereskedelmi, szolgáltató, vendéglátó, szálláshely-szolgáltató, egyházi, oktatási, egészségügyi, szociális épületek, valamint sportlétesítmények elhelyezésére szolgál, amelyek alapvetően nincsenek zavaró hatással a lakófunkcióra.
- b) Az építési övezetben elhelyezhető épület:
 - ba) lakó
 - bb) kereskedelmi, szolgáltató,
 - bc) hitéleti, nevelési, oktatási, egészségügyi, szociális,
 - bd) kulturális, közösségi szórakoztató,
 - be) szállás jellegű,
 - bf) igazgatási, irodai,
 - bg) sportrendeltetést tartalmazhat.

(2) Az építési övezet építési előírásai.

- a) Az építési övezet a még nem, vagy jellemzően nem beépített, vagy átalakuló vegyes építészeti karakterű területeket foglalja magába. Ennek megfelelően:
 - aa) Beépítési mód: szabadonálló általános
 - ab) Előkert: a szabályozási tervlapon jelöltek szerint alakítandó ki.
 - ac) Az építési telkek közterületi homlokvonalára tervezett főépület közterületre néző, szállásjellegű helyiségeinek padlószint-magassága legalább 3 m legyen.

ad) Melléképület nem építhető.

ae) Melléképtítmények közül elhelyezhető

1. terepszint alatti építmény,

2. közmű csatlakozási műtárgy,

3. hulladéktartály-tároló legfeljebb 2,0 m magasságig,

af) Újonnan épületek csak teljes közmű kiépítése esetén helyezhetők el.

ag) Az önkormányzat parkolási rendelete értelmében az OTÉK szerinti gépjármű-elhelyezési kötelezettség 50 %-át kell a telken belül biztosítani, de lakó és üdülőépületeknél minden lakás és üdülőegység után legalább egy személygépkocsi elhelyezési lehetőségről kell telken belül gondoskodni.

b) A kialakítható építési telek:

ba) szélessége legalább 30 m

bb) mélysége legalább 40 m

bc) területe legalább 2000 m²

c) A megengedett legnagyobb beépítési %: 15.

d) Az építési telek területének legalább 70%-át növényzettel fedetten kell kialakítani és fenntartani.

e) Az építési telken elhelyezhető építmény épületmagassága:

ea) legfeljebb 4,5 m

eb) legalább 10,5 m

f) Az építendő épületeket vagy magas tetővel, vagy lapos tető esetén zöldtetővel (növényzettel fedetten) kell kialakítani.

g) A Dr Sebestyén Gyula útra, ill. a Városmajor útra néző homlokzatokon fokozott hanggátlású nyílászárókat kell beépíteni.

190. § A 185. § (1) bekezdésében lehatárolt területen az alábbi sajátos előírásokat is meg kell tartani.

(1) Új épület építése, ill. épület bővítése csak a szabályozási tervlapon jelölt építési helyen belül engedélyezhető.

(2) A meglévő, esetleg megmaradó, és az építési helyre nem eső épületek felújíthatók, de nem bővíthetők. Ezek az épületek fennmaradásukig a beépítési %-ba beszámítanak.

(3) Az épületek állékonyságát talajmechanikai szakvéleménnyel kell megalapozni.

(4) A parkoló felületeket az építési telkeken belül gyepráccsal és fásítva kell kialakítani. Két parkolóhelyenként, egy lombos fát kell telepíteni.

(5) A szabályozási tervlapon jelölt építési telekre eső védőfásítást a telekre előírt zöldfelületi fedettségen belül kell teljesíteni

(6) A meglévő 20 cm-nél nagyobb átmérőjű fákat csak biztonsági okokból szabad kivágni.

60. Szolnok, volt MÁV vasútterületre, a 8163/10-13 hrsz. telekre vonatkozó sajátos előírások

191. §(1) Az előírások hatálya a szabályozási tervlapon körülhatárolt területre terjed ki. (C24)

(2) Az (1) bekezdésben körülhatárolt területen a terület kiépítésével egyidőben meg kell valósítani a csapadékvizeket elvezető csatornahálózatot is.

61. Szolnok, vasútállomás és környékére (VA) vonatkozó sajátos előírások

192.§ (1) Az előírások hatálya a szabályozási tervlapon körülhatárolt területre terjed ki. (C25)

(2) A szabályozási tervlap az (1) bekezdésben körülhatárolt területen az alábbi sajátos építési övezetet jelöli ki:

a) Kkő-20-00204 (VA)

b) Kkő-20-10607 (VA)

c) Kkő-20-08596 (VA)

d) Ge-21-186X5 (VA).

193. § A Kkő-20-00204 (VA) jelű sajátos építési övezet előírásai az alábbiak:

(1) Az építési övezet rendeltetési előírásai:

a) A terület közlekedési célú különleges építési övezet. Ennek megfelelően:

aa) Az építési övezetben csak a szabályozási tervlapon megnevezett közlekedési célokat szolgáló építmények helyezhetők el.

ab) A területen elhelyezhetők még az OTÉK 32.§ szerinti építmények is.

(2) Az építési övezet építési előírásai:

- a) Az építési övezet kialakult, vegyes építészeti karakterű területeket foglalja magába. Ennek megfelelően:
 - aa) Beépítési mód: kialakult.
 - ab) Előkert: Ha a szabályozási tervlap előkertet nem jelöl, nem kell előkertet kialakítani.
- b) Újonnan épületek csak teljes közmű kiépítése esetén helyezhetők el.
- c) A telekterület: kialakult
- d) A beépítettség és zöldfelületi fedettség mértéke
 - da) legnagyobb megengedett beépítettség: 15%
 - db) előírt legkisebb zöldfelületi fedettség: 0%
- e) Épületmagasság: legfeljebb 7,5 m

194. § A Kkő-20-10607 (VA) jelű sajátos építési övezet előírásai az alábbiak:

- (1) Az építési övezet rendeltetési előírásai:
 - a) A terület közlekedési célú különleges építési övezet. Ennek megfelelően:
 - aa) Az építési övezetben csak a szabályozási tervlapon megnevezett közlekedési célokat szolgáló építmények helyezhetők el.
 - ab) A területen elhelyezhetők még az OTÉK 32.§ szerinti építmények is.
- (2) Az építési övezet építési előírásai:
 - a) Az építési övezet kialakult, vegyes építészeti karakterű területeket foglalja magába. Ennek megfelelően:
 - aa) Beépítési mód: szabadonálló telepszerű.
 - ab) Előkert: Ha a szabályozási tervlap előkertet nem jelöl, nem kell előkertet kialakítani.
 - b) Újonnan épületek csak teljes közmű kiépítése esetén helyezhetők el.
 - c) A kialakítható építési telek területe kialakult (adottságtól függő)
 - d) A beépítettség és zöldfelületi fedettség mértéke
 - da) legnagyobb megengedett beépítettség: 50%
 - db) előírt legkisebb zöldfelületi fedettség: 0%
 - e) Épületmagasság: legfeljebb 16,0 m

195. § A Kkő-20-08596 (VA) jelű sajátos építési övezet előírásai az alábbiak:

- (1) Az építési övezet rendeltetési előírásai:
 - a) A terület közlekedési célú különleges építési övezet. Ennek megfelelően:
 - aa) Az építési övezetben csak a szabályozási tervlapon megnevezett közlekedési célokat szolgáló építmények helyezhetők el.
 - ab) A területen elhelyezhetők még az OTÉK 32.§ szerinti építmények is.
- (2) Az építési övezet építési előírásai:
 - a) Az építési övezet kialakult, vegyes építészeti karakterű területeket foglalja magába. Ennek megfelelően:
 - aa) Beépítési mód: kialakult.
 - ab) Előkert: Ha a szabályozási tervlap előkertet nem jelöl, nem kell előkertet kialakítani.
 - b) Újonnan épületek csak teljes közmű kiépítése esetén helyezhetők el.
 - c) Az önkormányzat parkolási rendelete értelmében az OTÉK szerinti gépjármű-elhelyezési kötelezettség 50 %-át kell a telken belül biztosítani.
 - d) A kialakítható építési telek területe legalább 2000 m²
 - e) A beépítettség és zöldfelületi fedettség mértéke
 - da) legnagyobb megengedett beépítettség: 40%
 - db) előírt legkisebb zöldfelületi fedettség: 5%
 - f) Épületmagasság: legfeljebb 12,5 m

196. § A Ge-21-186X5 (VA) jelű sajátos építési övezet előírásai az alábbiak:

- (1) Az építési övezet rendeltetési előírásai:
 - a) A terület egyéb ipari gazdasági építési övezet. Ennek megfelelően,
 - aa) Az építési övezetben elsősorban az ipari, az energiaszolgáltatási és a településgazdálkodási telephelyek és az 5000 m² szintterületet el nem érő kereskedelmi és szolgáltató épületek, elhelyezésére szolgál.
 - ab) a területen kivételesen elhelyezhetők gazdasági tevékenységi célú épületen belül a tulajdonos, a használó és a személyzet számára szolgáló lakások

- ac) a területen egyházi, oktatási, egészségügyi, szociális épületek újonnan nem létesíthetők.
 - ad) az építési övezet külterületre eső területein 1000 m² bruttó szintterületet meghaladó új épület csak az építési övezet külterületi részére kiterjedő szabályozási terv alapján helyezhető el.
 - ae) Továbbá elhelyezhetők az OTÉK 32.§ szerinti építmények is.
- (2) Az építési övezet építési előírásai:
- a) Az építési övezet a még nem, vagy jellemzően nem beépített, vagy átalakuló vegyes építészeti karakterű területeket foglalja magába. Ennek megfelelően:
 - aa) Beépítési mód: szabadonálló telepszerű.
 - ab) Előkert: Ha a szabályozási tervlap előkertet nem jelöl, nem kell előkertet kialakítani.
 - b) Újonnan épületek csak teljes közmű kiépítése esetén helyezhetők el.
 - c) Az önkormányzat parkolási rendelete értelmében az OTÉK szerinti gépjármű-elhelyezési kötelezettség 50 %-át kell a telken belül biztosítani, de lakóépületeknél minden lakás után legalább egy személygépkocsi elhelyezési lehetőségről kell telken belül gondoskodni.
 - d) Újonnan kialakítható, illetve telekrendevezéssel kialakítható építési telek méretei:
 - ea) telekterület: legalább 2000 m²
 - eb) telekszélesség: legalább 35 m,
 - ec) telekmélység legalább 40 m
 - e) A beépítettség és zöldfelületi fedettség mértéke
 - fa) legnagyobb megengedett beépítettség: 50%
 - fb) előírt legkisebb zöldfelületi fedettség: 30%(X kód értéke)
 - f) Épületmagasság: legfeljebb 10,5 m

197. § A 190. § (1) bekezdésben körülhatárolt területen a terület kiépítésével egyidőben meg kell valósítani a csapadékvizeket elvezető csatornahálózatot is.

62. Szolnok, Piroskai út és környéke (P)
—ipari park területére vonatkozó sajátos előírások

- 198.§ (1) Az előírások hatálya Szolnok város, Kiskunfélegyháza – Kecskemét – Szolnok vasútvonal, a 0961/244 és a 0960 hrsz. telkek északi határa, a 0948 hrsz. dűlő út, a közigazgatási terület határa, és a 0939 hrsz. dűlő út által határolt területre terjed ki.
- (2) Az (1) bekezdésben körülhatárolt területen az alábbi előírásokat is meg kell tartani.
- (3) Az (1) bekezdésben körülhatárolt területen a szabályozási terv az alábbi sajátos építési övezeteket jelöli:
- a) Ge-21-1X575 (P)
 - b) Ge-21-2X576 (P)
 - c) Ge-21-1Y575 (P)
 - d) Gip-21-1Y555 (P)
 - e) Gip-21-1Z5X5 (P)
 - f) Gip-21-2X555 (P)
 - g) Gksz-21-2X5X5 (P)

199.§ A Ge-21-1X575 (P) jelű sajátos építési övezet előírásai az alábbiak:

(1) Az építési övezet rendeltetési előírásai:

- a) A terület egyéb ipari gazdasági építési övezet. Ennek megfelelően,
 - aa) Az építési övezetben elsősorban az ipari, az energiaszolgáltatási és a településgazdálkodási telephelyek és az 5000 m² szintterületet el nem érő kereskedelmi és szolgáltató épületek, elhelyezésére szolgál;
 - ab) a területen kivételesen elhelyezhetők gazdasági tevékenységi célú épületen belül a tulajdonos, a használó és a személyzet számára szolgáló lakások
 - ac) a területen egyházi, oktatási, egészségügyi, szociális épületek újonnan nem létesíthetők.
 - ad) az építési övezet külterületre eső területein 1000 m² bruttó szintterületet meghaladó új épület csak az építési övezet külterületi részére kiterjedő szabályozási terv alapján helyezhető el.
 - ae) Továbbá elhelyezhetők az OTÉK 32.§ szerinti építmények is.

(2) Az építési övezet építési előírásai:

- a) Az építési övezet a még nem, vagy jellemzően nem beépített, vagy átalakuló vegyes építészeti karakterű területeket foglalja magába. Ennek megfelelően:
 - aa) Beépítési mód: szabadonálló telepszerű.
 - ab) Előkert: Ha a szabályozási tervlap előkertet nem jelöl, nem kell előkertet kialakítani.
- b) Újonnan épületek csak teljes közmű kiépítése esetén helyezhetők el.
- d) Az önkormányzat parkolási rendelete értelmében az OTÉK szerinti gépjármű-elhelyezési kötelezettség 100 %-át kell a telken belül biztosítani.
- e) Újonnan kialakítható, illetve telektrendezéssel kialakítható építési telek méretei: (az X kód előírásai)
 - ea) telekterület: legalább 10 000 m²
 - eb) telekszélesség: legalább 60 m,
 - ec) telekmélység legalább 60 m
- f) A beépítettség és zöldfelületi fedettség mértéke
 - fa) legnagyobb megengedett beépítettség: 40%
 - fb) előírt legkisebb zöldfelületi fedettség: 25%
- g) Épületmagasság: legfeljebb 10,5 m

200. § A Ge-21-2X576 (P) jelű sajátos építési övezet előírásai az alábbiak:

(1) Az építési övezet rendeltetési előírásai:

- a) A terület egyéb ipari gazdasági építési övezet. Ennek megfelelően,
 - aa) Az építési övezetben elsősorban az ipari, az energiaszolgáltatási és a településgazdálkodási telephelyek és az 5000 m² szintterületet el nem érő kereskedelmi és szolgáltató épületek, elhelyezésére szolgál.
 - ab) a területen kivételesen elhelyezhetők gazdasági tevékenységi célú épületen belül a tulajdonos, a használó és a személyzet számára szolgáló lakások
 - ac) a területen egyházi, oktatási, egészségügyi, szociális épületek újonnan nem létesíthetők.
 - ad) az építési övezet külterületre eső területein 1000 m² bruttó szintterületet meghaladó új épület csak az építési övezet külterületi részére kiterjedő szabályozási terv alapján helyezhető el.
 - ae) Továbbá elhelyezhetők az OTÉK 32.§ szerinti építmények is.

(2) Az építési övezet építési előírásai:

- a) Az építési övezet a még nem, vagy jellemzően nem beépített, vagy átalakuló vegyes építészeti karakterű területeket foglalja magába. Ennek megfelelően:
 - aa) Beépítési mód: szabadonálló általános.
 - ab) Előkert: Ha a szabályozási tervlap előkertet nem jelöl, nem kell előkertet kialakítani.
- b) Újonnan épületek csak teljes közmű kiépítése esetén helyezhetők el.
- d) Az önkormányzat parkolási rendelete értelmében az OTÉK szerinti gépjármű-elhelyezési kötelezettség 100 %-át kell a telken belül biztosítani.
- e) Újonnan kialakítható, illetve telektrendezéssel kialakítható építési telek méretei: (az X kód előírásai)
 - ea) telekterület: legalább 10 000 m²
 - eb) telekszélesség: legalább 60 m,
 - ec) telekmélység legalább 60 m
- f) A beépítettség és zöldfelületi fedettség mértéke
 - fa) legnagyobb megengedett beépítettség: 40%
 - fb) előírt legkisebb zöldfelületi fedettség: 25%
- g) Épületmagasság: legfeljebb 12,5 m

201. § A Ge-21-1Y575 (P) jelű sajátos építési övezet előírásai az alábbiak:

(1) Az építési övezet rendeltetési előírásai:

- a) A terület egyéb ipari gazdasági építési övezet. Ennek megfelelően,
 - aa) Az építési övezetben elsősorban az ipari, az energiaszolgáltatási és a településgazdálkodási telephelyek és az 5000 m² szintterületet el nem érő kereskedelmi és szolgáltató épületek, elhelyezésére szolgál.
 - ab) a területen kivételesen elhelyezhetők gazdasági tevékenységi célú épületen belül a tulajdonos, a használó és a személyzet számára szolgáló lakások

- ac) a területen egyházi, oktatási, egészségügyi, szociális épületek újonnan nem létesíthetők.
- ad) az építési övezet külterületre eső területein 1000 m² bruttó szintterületet meghaladó új épület csak az építési övezet külterületi részére kiterjedő szabályozási terv alapján helyezhető el.
- ae) Továbbá elhelyezhetők az OTÉK 32.§ szerinti építmények is.

(2) Az építési övezet építési előírásai:

- a) Az építési övezet a még nem, vagy jellemzően nem beépített, vagy átalakuló vegyes építészeti karakterű területeket foglalja magába. Ennek megfelelően:
 - aa) Beépítési mód: szabadonálló telepszerű.
 - ab) Előkert: Ha a szabályozási tervlap előkertet nem jelöl, nem kell előkertet kialakítani.
- b) Újonnan épületek csak teljes közmű kiépítése esetén helyezhetők el.
- d) Az önkormányzat parkolási rendelete értelmében az OTÉK szerinti gépjármű-elhelyezési kötelezettség 100 %-át kell a telken belül biztosítani.
- e) Újonnan kialakítható, illetve telektrendezéssel kialakítható építési telek méretei: (az Y kód előírásai)
 - ea) telekterület: legalább 50 000 m²
 - eb) telekszélesség: legalább 100 m,
 - ec) telekmélység legalább 100 m
- f) A beépítettség és zöldfelületi fedettség mértéke
 - fa) legnagyobb megengedett beépítettség: 40%
 - fb) előírt legkisebb zöldfelületi fedettség: 25%
- g) Épületmagasság: legfeljebb 10,5 m

202. § A Gip-21-1Y555 (P) jelű sajátos építési övezet előírásai az alábbiak:

(1) Az építési övezet rendeltetési előírásai:

- a) A terület elsősorban környezetét erősen zavaró, bűzös, vagy nagy zajjal járó gazdasági célú ipari telephelyek, épületek elhelyezésére szolgál.
- b) A területen lakás nem helyezhető el.

(2) Az építési övezet építési előírásai:

- a) Az építési övezet a még nem, vagy jellemzően nem beépített, vagy átalakuló vegyes építészeti karakterű területeket foglalja magába. Ennek megfelelően:
 - aa) Beépítési mód: szabadonálló telepszerű.
 - ab) Előkert: Ha a szabályozási tervlap előkertet nem jelöl, nem kell előkertet kialakítani.
- b) Újonnan épületek csak teljes közmű kiépítése esetén helyezhetők el.
- d) Az önkormányzat parkolási rendelete értelmében az OTÉK szerinti gépjármű-elhelyezési kötelezettség 100 %-át kell a telken belül biztosítani.
- e) Újonnan kialakítható, illetve telektrendezéssel kialakítható építési telek méretei: (az Y kód előírásai)
 - ea) telekterület: legalább 10 000 m²
 - eb) telekszélesség: legalább 100 m,
 - ec) telekmélység legalább 100 m
- f) A beépítettség és zöldfelületi fedettség mértéke
 - fa) legnagyobb megengedett beépítettség: 40%
 - fb) előírt legkisebb zöldfelületi fedettség: 40%
- g) Épületmagasság: legfeljebb 10,5 m

203. § A Gip-21-1Z555 (P) jelű sajátos építési övezet előírásai az alábbiak:

(1) Az építési övezet rendeltetési előírásai:

- a) A terület elsősorban környezetét erősen zavaró, bűzös, vagy nagy zajjal járó gazdasági célú ipari telephelyek, épületek elhelyezésére szolgál.
- b) A területen lakás nem helyezhető el.

(2) Az építési övezet építési előírásai:

- a) Az építési övezet a még nem, vagy jellemzően nem beépített, vagy átalakuló vegyes építészeti karakterű területeket foglalja magába. Ennek megfelelően:
 - aa) Beépítési mód: szabadonálló telepszerű.
 - ab) Előkert: Ha a szabályozási tervlap előkertet nem jelöl, nem kell előkertet kialakítani.

- b) Újonnan épületek csak teljes közmű kiépítése esetén helyezhetők el.
- d) Az önkormányzat parkolási rendelete értelmében az OTÉK szerinti gépjármű-elhelyezési kötelezettség 100 %-át kell a telken belül biztosítani.
- e) Újonnan kialakítható, illetve telektrendezéssel kialakítható építési telek méretei: (az Z kód előírásai)
 - ea) telekterület: legalább 100 000 m²
 - eb) telekszélesség: legalább 100 m,
 - ec) telekmélység legalább 200 m
- f) A beépítettség és zöldfelületi fedettség mértéke
 - fa) legnagyobb megengedett beépítettség: 40%
 - fb) előírt legkisebb zöldfelületi fedettség: 40%
- g) Épületmagasság: legfeljebb 10,5 m

204. § A Gip-21-2X555 (P) jelű sajátos építési övezet előírásai az alábbiak:

(1) Az építési övezet rendeltetési előírásai:

- a) A terület elsősorban környezetét erősen zavaró, bűzös, vagy nagy zajjal járó gazdasági célú ipari telephelyek, épületek elhelyezésére szolgál.
- b) A területen lakás nem helyezhető el.

(2) Az építési övezet építési előírásai:

- a) Az építési övezet a még nem, vagy jellemzően nem beépített, vagy átalakuló vegyes építészeti karakterű területeket foglalja magába. Ennek megfelelően:
 - aa) Beépítési mód: szabadonálló általános
 - ab) Előkert: Ha a szabályozási tervlap előkertet nem jelöl, nem kell előkertet kialakítani.
- b) Újonnan épületek csak teljes közmű kiépítése esetén helyezhetők el.
- d) Az önkormányzat parkolási rendelete értelmében az OTÉK szerinti gépjármű-elhelyezési kötelezettség 100 %-át kell a telken belül biztosítani.
- e) Újonnan kialakítható, illetve telektrendezéssel kialakítható építési telek méretei: (az X kód előírásai)
 - ea) telekterület: legalább 10 000 m²
 - eb) telekszélesség: legalább 60 m,
 - ec) telekmélység legalább 60 m
- f) A beépítettség és zöldfelületi fedettség mértéke
 - fa) legnagyobb megengedett beépítettség: 40%
 - fb) előírt legkisebb zöldfelületi fedettség: 40%
- g) Épületmagasság: legfeljebb 10,5 m

205. § A Gksz-21-2X5X5 (P) jelű sajátos építési övezet előírásai az alábbiak:

(1) Az építési övezet rendeltetési előírásai:

- a) A területen elsősorban környezetét erősen zavaró gazdasági célú ipari telephelyek elhelyezésére szolgál.
- b) A területen az OTÉK 20. § (3) bekezdésében foglalt előírások szerinti építmények helyezhetők el.

(2) Az építési övezet építési előírásai:

- a) Az építési övezet a még nem, vagy jellemzően nem beépített, vagy átalakuló vegyes építészeti karakterű területeket foglalja magába. Ennek megfelelően:
 - aa) Beépítési mód: szabadonálló általános
 - ab) Előkert: Ha a szabályozási tervlap előkertet nem jelöl, nem kell előkertet kialakítani.
- b) Újonnan épületek csak teljes közmű kiépítése esetén helyezhetők el.
- d) Az önkormányzat parkolási rendelete értelmében az OTÉK szerinti gépjármű-elhelyezési kötelezettség 100 %-át kell a telken belül biztosítani.
- e) Újonnan kialakítható, illetve telektrendezéssel kialakítható építési telek méretei: (az X kód előírásai)
 - ea) telekterület: legalább 10 000 m²
 - eb) telekszélesség: legalább 60 m,
 - ec) telekmélység legalább 60 m
- f) A beépítettség és zöldfelületi fedettség mértéke
 - fa) legnagyobb megengedett beépítettség: 40%
 - fb) előírt legkisebb zöldfelületi fedettség: 25% (X kód előírása)

g) Épületmagasság: legfeljebb 10,5 m

206. § Egyéb előírások

- (1) A szabályozási terven jelölt „csak feltételekkel beépíthető területen”
 - a) az érintett telekre telepített építmény építési engedélyének megalapozásához, a teherbíró talajadottságok területi különbségei miatt, részletes mérnök geológiai vizsgálatot kell készíteni;
 - b) feltöltés csak jóváhagyott műszaki üzemi tervvel rendelkező anyag-nyerőhelyről származó anyaggal történhet.
- (2) A szabályozási terven belül jelölt, OTÉK-tól eltérő kötelező előkertekben csak kerítés és a kerítéshez közvetlen kapcsolódó portaépítmény helyezhető el. Az előkert vonalát nem kell építési vonalnak tekinteni így azzal az épületeknek kötelezően, nem kell érintkezniük.
- (3) Zöldfelületekre vonatkozó előírások:
 - a) A szabályozási tervlapon jelölt, „telken belüli fásítandó területeket” -- a használatbavételi engedély megkéréséig -- legalább 10,0 m szélességben, háromszintű növényzettel kell betelepíteni.
 - b) A kialakítandó parkolókat legalább két parkoló-állásonként fásítani kell.
 - c) Az építési övezetekre előírt zöldfelületi fedettségénél az 5%-os csökkentési lehetőség nem vehető igénybe.
 - d) A közpark területén épület nem helyezhető el.
 - e) A tervezett úthálózat mentén kétoldali fasor alakítandó ki.
 - f) A közparkon belül jelölt tómeder határait elvi építési engedélyezési terv keretében kell pontosítani.
- (4) Közművesítésre vonatkozó sajátos előírások.
 - a) A területen keletkező szennyvizeket csak közcatornába szabad vezetni. Közműpótló berendezés használata még átmeneti időre sem engedélyezhető.
 - b) Ha a közcatornába való bekötés előírásainak nem felel meg a telken keletkező szennyvíz szennyezettsége, akkor a szennyvizet csak előtisztítás után vezethetők a közcatornába.
 - c) A telken összegyűjtött csapadékvizet csak hordalékfogó műtárgyon keresztül szabad a befogadóba vezetni.
 - d) A tervezett közép- és kiefeszültségű, valamint közvilágítási villamos energia hálózatokat csak földkábelben szabad vezetni.
 - e) A tervezett távközlési és kábel TV hálózatokat földkábelbe, illetve alépítményekbe helyezve, föld alatt kell vezetni.
- (5) Környezetvédelmi előírások:
 - a) Biztosítani kell az új létesítmények kommunális szilárd hulladékának szelektív gyűjtését és szervezett elszállítását.
 - b) A földmozgatással járó tevékenységek (tereprendezés, alapozás előkészítése stb.) során biztosítani kell a kitermelt (megmozgatott) föld ártalommentes elhelyezését, a kiporzás elleni védelmet, a felső humuszos réteg elkülönített deponálását és kezelését.
 - c) Terület feltöltéséhez kizárólag szennyeződésmentes anyag használható.
 - d) A területen csak olyan létesítmények helyezhetők el, illetve olyan tevékenységek folytathatók, amelyeknek a légszennyező anyag kibocsátása az előírt határértéket nem haladja meg, és a jelenlegi levegőminőségi helyzetet nem rontja;
- (6) Régészeti értékek védelmére vonatkozó sajátos előírás: a telekalakításokat követően, régészeti lelőhelyek terepbejárással való felderítésére megelőző feltárást kell végezni.

63. Tiszaliget, 9737 és a 9686/1 hrsz. telkekre (G) vonatkozó sajátos előírások

207. § (1) Az előírások hatálya a címben megjelölt telkekre terjed ki.

(2) Az (1) bekezdésben körülhatárolt területen az alábbi előírásokat is meg kell tartani.

(3) Az (1) bekezdésben körülhatárolt területen a szabályozási terv az alábbi sajátos építési övezetet jelöli:

Vt-20-20X54 (G)

208. § A Vt-20-20X54 (G) jelű sajátos építési övezet előírásai az alábbiak:

(1) Az építési övezet rendeltetési előírásai:

- a) A terület jellemzően több rendeltetési egységet magába foglaló olyan igazgatási, kereskedelmi, szolgáltató, vendéglátó, szálláshely-szolgáltató, egyházi, oktatási, egészségügyi, szociális épületek, valamint sportlétesítmények elhelyezésére szolgál.
- b) Az építési övezetben elhelyezhető épület:

- ba) kereskedelmi, szolgáltató,
 - bb) hitéleti, nevelési, oktatási, egészségügyi, szociális,
 - bc) kulturális, közösségi szórakoztató,
 - bd) szállás jellegű,
 - be) igazgatási, irodai,
 - bf) sport
rendeltetést tartalmazhat.
 - c) Önálló lakóépület nem építhető
- (2) Az építési övezet építési előírásai.
- a) Az építési övezet kialakult vegyes építészeti karakterű területet foglalja magába. Ennek megfelelően:
 - aa) Beépítési mód: szabadonálló általános
 - ab) Előkert: 5 m
 - ac) Az építési telkek közterületi homlokvonalára tervezett főépület közterületre néző, szállásjellegű helyiségeinek padlószint-magassága legalább 3 m legyen.
 - ad) Melléképület nem építhető.
 - ae) Melléképítmények közül elhelyezhető
 - 1. terepszint alatti építmény,
 - 2. közmű csatlakozási műtárgy,
 - 3. hulladéktartály-tároló legfeljebb 2,0 m magasságig,
 - af) Újonnan épületek csak teljes közmű kiépítése esetén helyezhetők el.
 - ag) Az önkormányzat parkolási rendelete értelmében az OTÉK szerinti gépjármű-elhelyezési kötelezettség 50 %-át kell a telken belül biztosítani.
 - b) A kialakítható építési telek: kialakult méretek szerinti
 - c) A megengedett legnagyobb beépítési %: legfeljebb a jelenlegi beépítettség mértéke, mely új épület esetén sem léphető túl
 - d) Az építési telek területének legalább 45%-át növényzettel fedetten kell kialakítani és fenntartani.
 - e) Az építési telken elhelyezhető építmény épületmagassága: legfeljebb 7,5 m

64. Véső utca és környékére (VS) vonatkozó sajátos előírások

209. § (1) Az előírások hatálya a 7. számú rajzi melléklet: Sajátos előírások területeinek tervlapján megjelölt területre terjed ki.
- (2) Az (1) bekezdésben körülhatárolt területen az alábbi előírásokat is meg kell tartani.
- (3) Az (1) bekezdésben körülhatárolt területen a szabályozási terv az alábbi sajátos építési övezetet jelöli:
- Ki-21-195X5 (VS)

210. § A Ki-21-195X5 (VS)jelű sajátos építési övezet előírásai az alábbiak:

- (1) Az építési övezet rendeltetési előírásai:
- a) A terület különleges célokat szolgáló intézmények elhelyezésére szolgál.
 - b) A területen csak a szabályozási tervlapon megnevezett rekreációs funkciójú intézmények és azok rendeltetészerű működéséhez szükséges egyéb építmények helyezhetők el.
 - c) Elhelyezhető a különleges funkciót hordozó épületeken belül a tulajdonos, a használó és a személyzet számára szolgáló lakások, továbbá egyházi, oktatási, egészségügyi, szociális épületek.
- (2) Az építési övezet építési előírásai.
- a). Az építési övezet kialakult vegyes építészeti karakterű területet foglalja magába. Ennek megfelelően:
 - aa) Beépítési mód: szabadonálló telepszerű
 - ab) Előkert: nincs kikötés
 - ac) Melléképítmények közül elhelyezhető
 - 1. terepszint alatti építmény,
 - 2. közmű csatlakozási műtárgy,
 - 3. hulladéktartály-tároló legfeljebb 2,0 m magasságig,
 - ad) Újonnan épületek csak teljes közmű kiépítése esetén helyezhetők el.
 - ae) Az önkormányzat parkolási rendelete értelmében az OTÉK szerinti gépjármű-elhelyezési kötelezettség 50 %-át kell a telken belül biztosítani.
 - b) A kialakítható építési telek: -- területe legalább 4000 m²
-- szélessége legalább 40 m,

-- mélysége legalább 50 m.


- c) A megengedett legnagyobb beépítési %: legfeljebb 40%
- d) Az építési telek területének legalább 30%-át növényzettel fedetten kell kialakítani és fenntartani (X kód).
- e) Az építési telken elhelyezhető építmény épületmagassága: legfeljebb 10,5 m

IV. Fejezet

Záró rendelkezések

- 211. §** Ez a rendelet elfogadását követő 30. napon lép hatályba. Rendelkezéseit az I. fokú határozattal el nem bírált, folyamatban lévő ügyekben is alkalmazni kell.
- 212. §** E rendelet hatálybalépésével egyidejűleg a Szolnoki Építési Szabályzat és Szabályozási terv elfogadásáról szóló 47/2011. (XII.20.) önkormányzati rendelet, valamint annak módosításáról rendelkező 13/2012.(III.29.), 35/2012.(X.25.), 33/2013.(VI.27.), 14/2015.(III.27.), 17/2015.(V.7.) önkormányzati rendelet hatályát veszti.

Kelt: Szolnok Megyei Jogú Város Közgyűlése 2016. április 28-i ülésén.


Szalay Ferenc
Polgármester


dr. Sebestyén Ildikó
Jegyző

12./2016.(...) önkormányzati rendelet mellékletei

1. számú melléklet: A szabályozási tervlapon rögzített nem sajátos építési övezetek részletes előírásai

Ln-10-04667

1. Rendeltetési előírások (SZÉSZ 39.§):

Nagyvárosias lakó építési övezet. Ennek megfelelően

- A terület jellemzően sűrű beépítésű, több önálló rendeltetési egységet magába foglaló lakóépületek elhelyezésére szolgál.
- A területen, az OTÉK 32.§ szerinti építményeken túlmenően, az OTÉK 11. § (2)-(4) bekezdésekben foglalt előírások szerinti építmények helyezhetők el. Ezek:
 - lakó,
 - kereskedelmi, szolgáltató,
 - hitéleti, nevelési, oktatási, egészségügyi, szociális,
 - kulturális, közösségi szórakoztató,
 - szállás jellegű,
 - igazgatási, irodai,
 - sportrendeltetésű épületek.
- A területeken kulturális, közösségi szórakoztató sport rendeltetésű épületek, létesítmények csak akkor helyezhetők el, ha a rendeltetést befogadó telek lakótelek felőli határán a háromszintes növénytelepítés 10 m széles sávban biztosítható.

2. Építési előírások

2.1 Építési karakter: kialakult belvárosi (SZÉSZ 56. § (3), 57. §): Ennek megfelelően

- Előkert: ha a szabályozási tervlap előkertet nem jelöl nem alakítható ki.
- Új lapostetős épületkialakítás esetén az utcafépí illeszkedést látványtervvel (utcafépí tervvel) igazolni kell.
- Melléképület nem építhető.
- Melléképítmények közül elhelyezhető:
 - terepszint alatti építmény,
 - közmű becsatlakozási műtárgy,
 - hulladéktartály-tároló legfeljebb 2,0 m magasságig,
 - önálló -- épülettől különálló -- kirakatszekrény,
 - kerti építmény,
 - építménynek minősülő szabadonálló antennatartó szerkezet, zászlótartó oszlop.
- Újonnan épületek csak teljes közmű kiépítése esetén helyezhetők el.
- Az önkormányzat parkolási rendelete értelmében az OTÉK szerinti gépjármű-elhelyezési kötelezettség 50 %-át kell a telken belül biztosítani, de lakóépületeknél minden lakás után legalább egy személygépkocsi elhelyezési lehetőségéről kell telken belül gondoskodni.

2.2 Beépítési mód és az újonnan kialakítható, illetve telektrendezéssel kialakítható építési telek méretei: (SZÉSZ 62-63. §)

- beépítési mód: kialakult, adottságtól függő,
- telekterület: legalább 500 m²,
- telekszélesség, az adottság szerinti beépítési módtól függően:
 - szabadonálló általános beépítési mód esetén:
 - közbenső teleknél legalább 12 m,
 - sarokteleknél legalább 14 m,
 - zárt sorú beépítési mód esetén:
 - közbenső teleknél legalább 8 m,
 - sarokteleknél legalább 10 m,
- telekmélység legalább 15 m.

2.3 A beépítettség és zöldfelületi fedettség mértéke (SZÉSZ 65-66. §)

- legnagyobb megengedett beépítettség: 50%
- előírt legkisebb zöldfelületi fedettség: 35%

2.4 Épületmagasság (SZÉSZ 54. §)

- legalább 10,5 m,
- legfeljebb 16,0 m.

Ln-11-54666

1. Rendeltetési előírások (SZÉSZ 39. §):

Nagyvárosias lakó építési övezet. Ennek megfelelően

- A terület jellemzően sűrű beépítésű, több önálló rendeltetési egységet magába foglaló lakóépületek elhelyezésére szolgál.
- A területen, az OTÉK 32.§ szerinti építményeken túlmenően, az OTÉK 11. § (2)-(4) bekezdésekben foglalt előírások szerinti építmények helyezhetők el. Ezek:
 - lakó,
 - kereskedelmi, szolgáltató,
 - hitéleti, nevelési, oktatási, egészségügyi, szociális,
 - kulturális, közösségi szórakoztató,
 - szállás jellegű,
 - igazgatási, irodai,
 - sportrendeltetésű épületek.
- A területeken kulturális, közösségi szórakoztató sport rendeltetésű épületek, létesítmények csak akkor helyezhetők el, ha a rendeltetést befogadó telek lakótelek felőli határán a háromszintes növénytelepítés 10 m széles sávban biztosítható.

2. Építési előírások

2.1 Építési karakter: nem kialakult belvárosi (SZÉSZ 56. § (1)-(2), 57. §): Ennek megfelelően

- Előkert: ha a szabályozási tervlap előkertet nem jelöl nem alakítható ki.
- Új lapostetős épületkialakítás esetén az utcafépí illeszkedést látványtervvel (utcafépí tervvel) igazolni kell.
- Melléképület nem építhető.
- Melléképítmények közül elhelyezhető:
 - terepszint alatti építmény,
 - közmű becsatlakozási műtárgy,
 - hulladéktartály-tároló legfeljebb 2,0 m magasságig,
 - önálló -- épülettől különálló -- kirakatszekrény,
 - kerti építmény,
 - építménynek minősülő szabadonálló antennatartó szerkezet, zászlótartó oszlop.
- Újjonnan épületek csak teljes közmű kiépítése esetén helyezhetők el.
- Az önkormányzat parkolási rendelete értelmében az OTÉK szerinti gépjármű-elhelyezési kötelezettség 50 %-át kell a telken belül biztosítani, de lakóépületeknél minden lakás után legalább egy személygépkocsi elhelyezési lehetőségről kell telken belül gondoskodni.

2.2 Beépítési mód és az újjonnan kialakítható, illetve telektrendezéssel kialakítható építési telek méretei: (SZÉSZ 62-63. §)

- beépítési mód: zárt sorú,
- telekterület: legalább 500 m²
- telekszélesség:
 - közbenső teleknél legalább 10 m,
 - sarokteleknél legalább 12 m,
- telekmélység legalább 25 m

2.3 A beépítettség és zöldfelületi fedettség mértéke (SZÉSZ 53. §)

- legnagyobb megengedett beépítettség: 50%
- előírt legkisebb zöldfelületi fedettség: 35%

2.4 Épületmagasság (SZÉSZ 54. §)

- legalább 7,5 m,
- legfeljebb 12,5 m.

Ln-20-05550

1. Rendeltetési előírások (SZÉSZ 39. §):

Nagyvárosias lakó építési övezet. Ennek megfelelően

- A terület jellemzően sűrű beépítésű, több önálló rendeltetési egységet magába foglaló lakóépületek elhelyezésére szolgál.
- A területen, az OTÉK 32.§ szerinti építményeken túlmenően, az OTÉK 11. § (2)-(4) bekezdésekben foglalt előírások szerinti építmények helyezhetők el. Ezek:
 - lakó,
 - kereskedelmi, szolgáltató,

- hitéleti, nevelési, oktatási, egészségügyi, szociális,
 - kulturális, közösségi szórakoztató,
 - szállás jellegű,
 - igazgatási, irodai,
 - sport
- rendeltetésű épületek.
- A területeken kulturális, közösségi szórakoztató sport rendeltetésű épületek, létesítmények csak akkor helyezhetők el, ha a rendeltetést befogadó telek lakótelek felőli határán a háromszintes növénytelepítés 10 m széles sávban biztosítható.
- 2. Építési előírások**
- 2.1 Építési karakter: kialakult vegyes (SZÉSZ 56. § (3), 58. §):** Ennek megfelelően
- Előkert: ha a szabályozási tervlap előkertet nem jelöl minimum 5,0 m.
 - Melléképület nem építhető.
 - Melléképítmények közül elhelyezhető:
 - terepszint alatti építmény,
 - közmű becsatlakozási műtárgy,
 - hulladék tartály-tároló legfeljebb 2,0 m magasságig,
 - önálló -- épülettől különálló -- kirakatszekrény,
 - kerti építmény,
 - építménynek minősülő szabadonálló antennatartó szerkezet, zászlótartó oszlop.
 - Újonnan épületek csak teljes közmű kiépítése esetén helyezhetők el.
 - Az önkormányzat parkolási rendelete értelmében az OTÉK szerinti gépjármű-elhelyezési kötelezettség 50 %-át kell a telken belül biztosítani, de lakóépületeknél minden lakás után legalább egy személygépkocsi elhelyezési lehetőségről kell telken belül gondoskodni.
- 2.2 Beépítési mód és az újonnan kialakítható, illetve telektrendezéssel kialakítható építési telek méretei: (SZÉSZ 62-63. §)**
- beépítési mód: kialakult, adottságtól függő,
 - telekterület: legalább 720 m²,
 - telekszélesség, az adottság szerinti beépítési módtól függően:
 - szabadonálló általános beépítési mód esetén:
 - közbenső teleknél legalább 14 m,
 - sarokteleknél legalább 16 m,
 - zárt sorú beépítési mód esetén:
 - közbenső teleknél legalább 10 m,
 - sarokteleknél legalább 12 m,
 - telekmélység legalább 25 m.
- 2.3 A beépítettség és zöldfelületi fedettség mértéke (SZÉSZ 65-66. §)**
- legnagyobb megengedett beépítettség: 40%
 - előírt legkisebb zöldfelületi fedettség: 45%
- 2.4 Épületmagasság: (SZÉSZ 67. §) kialakult, adottságtól függő.**

Ln-21-17555

1. Rendeltetési előírások (SZÉSZ 39. §):

Nagyvárosias lakó építési övezet. Ennek megfelelően

- A terület jellemzően sűrű beépítésű, több önálló rendeltetési egységet magába foglaló lakóépületek elhelyezésére szolgál.
- A területen, az OTÉK 32.§ szerinti építményeken túlmenően, az OTÉK 11. § (2)-(4) bekezdésekben foglalt előírások szerinti építmények helyezhetők el. Ezek:
 - lakó,
 - kereskedelmi, szolgáltató,
 - hitéleti, nevelési, oktatási, egészségügyi, szociális,
 - kulturális, közösségi szórakoztató,
 - szállás jellegű,
 - igazgatási, irodai,
 - sport
 rendeltetésű épületek.
- A területeken kulturális, közösségi szórakoztató sport rendeltetésű épületek, létesítmények csak akkor helyezhetők el, ha a rendeltetést befogadó telek lakótelek felőli határán a háromszintes növénytelepítés 10 m széles sávban biztosítható.

2. Építési előírások

- 2.1 Építési karakter: nem kialakult vegyes (SZÉSZ 56. § (1)-(2), 58. §): Ennek megfelelően
- Előkert: ha a szabályozási tervlap előkertet nem jelöl minimum 5,0 m.
 - Melléképület nem építhető.
 - Melléképítmények közül elhelyezhető:
 - terepszint alatti építmény,
 - közmű becsatlakozási műtárgy,
 - hulladéktartály-tároló legfeljebb 2,0 m magasságig,
 - önálló -- épülettől különálló -- kirakatszekrény,
 - kerti építmény,
 - építménynek minősülő szabadonálló antennatartó szerkezet, zászlótartó oszlop.
 - Újonnan épületek csak teljes közmű kiépítése esetén helyezhetők el.
 - Az önkormányzat parkolási rendelete értelmében az OTÉK szerinti gépjármű-elhelyezési kötelezettség 50 %-át kell a telken belül biztosítani, de lakóépületeknél minden lakás után legalább egy személygépkocsi elhelyezési lehetőségről kell telken belül gondoskodni.
- 2.2 Beépítési mód és az újonnan kialakítható, illetve telektrendezéssel kialakítható építési telek méretei: (SZÉSZ 62-63. §)
- beépítési mód: szabadonálló telepszerű,
 - telekterület: legalább 1 000 m²
 - telekszélesség: legalább 20 m
 - telekmélység legalább 35 m
- 2.3 A beépítettség és zöldfelületi fedettség mértéke (SZÉSZ 53. §)
- legnagyobb megengedett beépítettség: 40%
 - előírt legkisebb zöldfelületi fedettség: 45%
- 2.4 Épületmagasság (SZÉSZ 54. §)
- legfeljebb 10,5 m.

Ln-21-18555

1. Rendeltetési előírások (SZÉSZ 39. §):

Nagyvárosias lakó építési övezet. Ennek megfelelően

- A terület jellemzően sűrű beépítésű, több önálló rendeltetési egységet magába foglaló lakóépületek elhelyezésére szolgál.
- A területen, az OTÉK 32.§ szerinti építményeken túlmenően, az OTÉK 11. § (2)-(4) bekezdésekben foglalt előírások szerinti építmények helyezhetők el. Ezek:
 - lakó,
 - kereskedelmi, szolgáltató,
 - hitéleti, nevelési, oktatási, egészségügyi, szociális,
 - kulturális, közösségi szórakoztató,
 - szállás jellegű,
 - igazgatási, irodai,
 - sportrendeltetésű épületek.
- A területeken kulturális, közösségi szórakoztató sport rendeltetésű épületek, létesítmények csak akkor helyezhetők el, ha a rendeltetést befogadó telek lakótelek felőli határán a háromszintes növénytelepítés 10 m széles sávban biztosítható.

2. Építési előírások

- 2.1 Építési karakter: nem kialakult vegyes (SZÉSZ 56. § (1)-(2), 58. §): Ennek megfelelően
- Előkert: ha a szabályozási tervlap előkertet nem jelöl minimum 5,0 m.
 - Melléképület nem építhető.
 - Melléképítmények közül elhelyezhető:
 - terepszint alatti építmény,
 - közmű becsatlakozási műtárgy,
 - hulladéktartály-tároló legfeljebb 2,0 m magasságig,
 - önálló -- épülettől különálló -- kirakatszekrény,
 - kerti építmény,
 - építménynek minősülő szabadonálló antennatartó szerkezet, zászlótartó oszlop.
 - Újonnan épületek csak teljes közmű kiépítése esetén helyezhetők el.
 - Az önkormányzat parkolási rendelete értelmében az OTÉK szerinti gépjármű-elhelyezési kötelezettség 50 %-át kell a telken belül biztosítani, de lakóépületeknél minden lakás után legalább egy személygépkocsi elhelyezési lehetőségről kell telken belül gondoskodni.

- 2.2 Beépítési mód és az újonnan kialakítható, illetve telektrendezéssel kialakítható építési telek méretei: (SZÉSZ 62-63. §)
- beépítési mód: szabadonálló telepszerű,
 - telekterület: legalább 2 000 m²
 - telekszélesség: legalább 35 m
 - telekmélység legalább 40 m
- 2.3 A beépítettség és zöldfelületi fedettség mértéke (SZÉSZ 53. §)
- legnagyobb megengedett beépítettség: 40%
 - előírt legkisebb zöldfelületi fedettség: 45%
- 2.4 Épületmagasság (SZÉSZ 54. §)
- legfeljebb 10,5 m.

Ln-21-18661

1. Rendeltetési előírások (SZÉSZ 39. §):

Nagyvárosias lakó építési övezet. Ennek megfelelően

- A terület jellemzően sűrű beépítésű, több önálló rendeltetési egységet magába foglaló lakóépületek elhelyezésére szolgál.
- A területen, az OTÉK 32.§ szerinti építményeken túlmenően, az OTÉK 11. § (2)-(4) bekezdésekben foglalt előírások szerinti építmények helyezhetők el. Ezek:
 - lakó,
 - kereskedelmi, szolgáltató,
 - hitéleti, nevelési, oktatási, egészségügyi, szociális,
 - kulturális, közösségi szórakoztató,
 - szállás jellegű,
 - igazgatási, irodai,
 - sportrendeltetésű épületek.
- A területeken kulturális, közösségi szórakoztató sport rendeltetésű épületek, létesítmények csak akkor helyezhetők el, ha a rendeltetést befogadó telek lakótelek felőli határán a háromszintes növénytelepítés 10 m széles sávban biztosítható.

2. Építési előírások

2.1 Építési karakter: nem kialakult vegyes (SZÉSZ 56. § (1)-(2), 58. §): Ennek megfelelően

- Előkert: ha a szabályozási tervlap előkertet nem jelöl minimum 5,0 m.
- Melléképület nem építhető.
- Melléképítmények közül elhelyezhető:
 - terepszint alatti építmény,
 - közmű becsatlakozási műtárgy,
 - hulladékártály-tároló legfeljebb 2,0 m magasságig,
 - önálló -- épülettől különálló -- kirakatszekrény,
 - kerti építmény,
 - építménynek minősülő szabadonálló antennatartó szerkezet, zászlótartó oszlop.
- Újonnan épületek csak teljes közmű kiépítése esetén helyezhetők el.
- Az önkormányzat parkolási rendelete értelmében az OTÉK szerinti gépjármű-elhelyezési kötelezettség 50 %-át kell a telken belül biztosítani, de lakóépületeknél minden lakás után legalább egy személygépkocsi elhelyezési lehetőségről kell telken belül gondoskodni.

2.2 Beépítési mód és az újonnan kialakítható, illetve telektrendezéssel kialakítható építési telek méretei: (SZÉSZ 62-63. §)

- beépítési mód: szabadonálló telepszerű,
- telekterület: legalább 2 000 m²
- telekszélesség: legalább 35 m
- telekmélység legalább 40 m

2.3 A beépítettség és zöldfelületi fedettség mértéke (SZÉSZ 53. §)

- legnagyobb megengedett beépítettség: 50%
- előírt legkisebb zöldfelületi fedettség: 35%

2.4 Épületmagasság (SZÉSZ 54. §)

- megengedett legnagyobb épületmagasság: 3,5 m

Lk-20-05550

1. Rendeltetési előírások (SZÉSZ 40. §):

Kisvárosias lakó építési övezet. Ennek megfelelően

- A terület jellemzően közepesen sűrű beépítésű, több önálló rendeltetésű egységet magába foglaló lakóépületek elhelyezésére szolgál.
- A területen, az OTÉK 32.§ szerinti építményeken túlmenően, az OTÉK 12. § (2) bekezdésében foglalt előírások szerinti építmények helyezhetők el. Ezek:
 - lakó,
 - kereskedelmi, szolgáltató, vendéglátó,
 - hitéleti, nevelési, oktatási, egészségügyi, szociális,
 - kulturális, közösségi szórakoztató,
 - igazgatási, irodai
 - sport
 rendeltetésű épület.

2. Építési előírások

2.1 Építési karakter kialakult vegyes (SZÉSZ 56. § (1)-(2), 58. §): Ennek megfelelően

- A kialakult területre eső építési telkeken az újonnan építendő, illetve bővítéssel kialakítható épületek, beépítési módja, az előkert szükségességét és méretét a kialakult adottságok figyelembevételével kell meghatározni.
- Melléképület nem építhető.
- Melléképítmények közül elhelyezhető
 - terepszint alatti építmény,
 - közmű becsatlakozási műtárgy,
 - hulladékártály-tároló legfeljebb 2,0 m magasságig,
 - önálló -- épülettől különálló -- kirakatszekrény,
 - kerti építmény,
 - építménynek minősülő szabadonálló antennatartó szerkezet, zászlótartó oszlop.
- Újonnan épületek csak teljes közmű kiépítése esetén helyezhetők el.
- Az OTÉK szerinti gépjármű-elhelyezési kötelezettség 50 %-át kell a telken belül biztosítani.

2.2 Beépítési mód és az újonnan kialakítható, illetve telektrendezéssel kialakítható építési telek méretei: (SZÉSZ 62-63. §)

- beépítési mód: kialakult adottságok szerinti,
- telekterület: legalább 720 m²,
- telekszélesség, az adottság szerinti beépítési módtól függően:
 - szabadonálló általános beépítési mód esetén:
 - közbelső teleknél legalább 14 m,
 - sarokteleknél legalább 16 m,
 - zárt sorú beépítési mód esetén:
 - közbelső teleknél legalább 10 m,
 - sarokteleknél legalább 12 m,
- telekmélység legalább 25 m.

2.3 A beépítettség és zöldfelületi fedettség mértéke (SZÉSZ 65-66. §)

- legnagyobb megengedett beépítettség: 40%
- előírt legkisebb zöldfelületi fedettség: 45%

2.4 Épületmagasság: (SZÉSZ 67. §) kialakult, adottságtól függő.

Lk-20-00771

1. Rendeltetési előírások (SZÉSZ 40. §):

Kisvárosias lakó építési övezet. Ennek megfelelően

- A terület jellemzően közepesen sűrű beépítésű, több önálló rendeltetésű egységet magába foglaló lakóépületek elhelyezésére szolgál.
- A területen, az OTÉK 32.§ szerinti építményeken túlmenően, az OTÉK 12. § (2) bekezdésében foglalt előírások szerinti építmények helyezhetők el. Ezek:
 - lakó,
 - kereskedelmi, szolgáltató, vendéglátó,
 - hitéleti, nevelési, oktatási, egészségügyi, szociális,
 - kulturális, közösségi szórakoztató,
 - igazgatási, irodai
 - sport
 rendeltetésű épület.

2. Építési előírások

2.1 Építési karakter kialakult vegyes (SZÉSZ 56. § (1)-(2), 58. §): Ennek megfelelően

- A kialakult területre eső építési telkeken az újonnan építendő, illetve bővítéssel kialakítható épületek, beépítési módja, az előkert szükségességét és méretét a kialakult adottságok figyelembevételével kell meghatározni.
- Melléképület nem építhető.
- Melléképítmények közül elhelyezhető
 - terepszint alatti építmény,
 - közmű becsatlakozási műtárgy,
 - hulladéktartály-tároló legfeljebb 2,0 m magasságig,
 - önálló -- épülettől különálló -- kirakatszekerény,
 - kerti építmény,
 - építménynek minősülő szabadonálló antennatartó szerkezet, zászlótartó oszlop.
- Újonnan épületek csak teljes közmű kiépítése esetén helyezhetők el.
- Az OTÉK szerinti gépjármű-elhelyezési kötelezettség 50 %-át kell a telken belül biztosítani.

2.2 Beépítési mód és az újonnan kialakítható, illetve telektrendezéssel kialakítható építési telek méretei: (SZÉSZ 62-63. §)

- beépítési mód: kialakult adottságok szerinti,
- telekterület: adottságok szerinti,
- telekszélesség, az adottság szerinti beépítési módtól függően:
 - szabadonálló telepszerű beépítési mód esetén:
 - közbenső teleknél legalább 18 m,
 - sarokteleknél legalább 20 m,
 - szabadonálló általános beépítési mód esetén:
 - közbenső teleknél legalább 12 m,
 - sarokteleknél legalább 14 m,
 - zárt sorú beépítési mód esetén:
 - közbenső teleknél legalább 3 m,
 - sarokteleknél legalább 5 m,
- telekmélység legalább 10 m.

2.3 A beépítettség és zöldfelületi fedettség mértéke (SZÉSZ 65-66. §)

- legnagyobb megengedett beépítettség: 60%
- előírt legkisebb zöldfelületi fedettség: 25%

2.4 Épületmagasság: (SZÉSZ 67. §)

- legfeljebb 3,5 m

Lk-20-08552

1. Rendeltetési előírások (SZÉSZ 40. §):

Kisvárosias lakó építési övezet. Ennek megfelelően

- A terület jellemzően közepesen sűrű beépítésű, több önálló rendeltetésű egységet magába foglaló lakóépületek elhelyezésére szolgál.
- A területen, az OTÉK 32.§ szerinti építményeken túlmenően, az OTÉK 12. § (2) bekezdésében foglalt előírások szerinti építmények helyezhetők el. Ezek:
 - lakó,
 - kereskedelmi, szolgáltató, vendéglátó,
 - hitéleti, nevelési, oktatási, egészségügyi, szociális,
 - kulturális, közösségi szórakoztató,
 - igazgatási, irodai
 - sportrendeltetésű épület.

2. Építési előírások

2.1 Építési karakter kialakult vegyes (SZÉSZ 56. § (1)-(2), 58. §): Ennek megfelelően

- A kialakult területre eső építési telkeken az újonnan építendő, illetve bővítéssel kialakítható épületek, beépítési módja, az előkert szükségességét és méretét a kialakult adottságok figyelembevételével kell meghatározni.
- Melléképület nem építhető.
- Melléképítmények közül elhelyezhető
 - terepszint alatti építmény,
 - közmű becsatlakozási műtárgy,
 - hulladéktartály-tároló legfeljebb 2,0 m magasságig,

- önálló -- épülettől különálló -- kirakatszekrény,
 - kerti építmény,
 - építménynek minősülő szabadonálló antennatartó szerkezet, zászlótartó oszlop.
 - Újonnan épületek csak teljes közmű kiépítése esetén helyezhetők el.
 - Az OTÉK szerinti gépjármű-elhelyezési kötelezettség 50 %-át kell a telken belül biztosítani.
- 2.2 Beépítési mód és az újonnan kialakítható, illetve telektrendezéssel kialakítható építési telek méretei:

(SZÉSZ 62-63. §)

- beépítési mód: kialakult adottságok szerinti,
 - telekterület: legalább 2000 m²,
 - telekszélesség, az adottság szerinti beépítési módtól függően:
 - szabadonálló telepszerű beépítési mód esetén 35 m,
 - szabadonálló általános beépítési mód esetén 20 m,
 - oldalhatáron álló beépítési mód esetén 16 m,
 - zárt sorú beépítési mód esetén 16 m:
 - telekmélység legalább 35 m.
- 2.3 A beépítettség és zöldfelületi fedettség mértéke (SZÉSZ 65-66. §)
- legnagyobb megengedett beépítettség: 40%
 - előírt legkisebb zöldfelületi fedettség: 45%
- 2.4 Épületmagasság: (SZÉSZ 67. §)
- legfeljebb 4,5 m

Lk-21-17333

1. Rendeltetési előírások (SZÉSZ 40. §):

Kisvárosias lakó építési övezet. Ennek megfelelően

- A terület jellemzően közepesen sűrű beépítésű, több önálló rendeltetésű egységet magába foglaló lakóépületek elhelyezésére szolgál.
 - A területen, az OTÉK 32.§ szerinti építményeken túlmenően, az OTÉK 12. § (2) bekezdésében foglalt előírások szerinti építmények helyezhetők el. Ezek:
 - lakó,
 - kereskedelmi, szolgáltató, vendéglátó,
 - hitéleti, nevelési, oktatási, egészségügyi, szociális,
 - kulturális, közösségi szórakoztató,
 - igazgatási, irodai
 - sport
- rendeltetésű épület.

2. Építési előírások

2.1 Építési karakter: nem kialakult vegyes (SZÉSZ 56. § (1)-(2), 58. §): Ennek megfelelően

- Előkert: Ha a szabályozási tervlap előkertet nem jelöl, az előkert minimum 5,0 m.
- Melléképületek nem helyezhető el.
- Melléképítmények közül elhelyezhető
 - terepszint alatti építmény,
 - közmű becsatlakozási műtárgy,
 - hulladéktartály-tároló legfeljebb 2,0 m magasságig,
 - önálló -- épülettől különálló -- kirakatszekrény,
 - kerti építmény,
 - építménynek minősülő szabadonálló antennatartó szerkezet, zászlótartó oszlop.
- Újonnan épületek csak teljes közmű kiépítése esetén helyezhetők el.
- Az önkormányzat parkolási rendelete értelmében az OTÉK szerinti gépjármű-elhelyezési kötelezettség 50 %-át kell a telken belül biztosítani, de lakóépületeknél minden lakás után legalább egy személygépkocsi elhelyezési lehetőségéről kell telken belül gondoskodni.

2.2 Beépítési mód és az újonnan kialakítható, illetve telektrendezéssel kialakítható építési telek méretei: (SZÉSZ 62-63. §)

- beépítési mód: szabadonálló telepszerű
 - telekterület: legalább 1000 m²,
 - telekszélesség: legalább 20 m.
 - telekmélység legalább 35 m.
- 2.3 A beépítettség és zöldfelületi fedettség mértéke (SZÉSZ 65-66. §)
- legnagyobb megengedett beépítettség: 25%
 - előírt legkisebb zöldfelületi fedettség: 60%
- 2.4 Épületmagasság: (SZÉSZ 67. §)
- legfeljebb 6,0 m

Lk-21-17553

1. Rendeltetési előírások (SZÉSZ 40. §):

Kisvárosias lakó építési övezet. Ennek megfelelően

- A terület jellemzően közepesen sűrű beépítésű, több önálló rendeltetésű egységet magába foglaló lakóépületek elhelyezésére szolgál.
- A területen, az OTÉK 32.§ szerinti építményeken túlmenően, az OTÉK 12. § (2) bekezdésében foglalt előírások szerinti építmények helyezhetők el. Ezek:
 - lakó,
 - kereskedelmi, szolgáltató, vendéglátó,
 - hitéleti, nevelési, oktatási, egészségügyi, szociális,
 - kulturális, közösségi szórakoztató,
 - igazgatási, irodai
 - sportrendeltetésű épület.

2. Építési előírások

2.1 Építési karakter: nem kialakult vegyes (SZÉSZ 56. § (1)-(2), 58. §): Ennek megfelelően

- Előkert: Ha a szabályozási tervlap előkertet nem jelöl, az előkert minimum 5,0 m.
 - Melléképületek nem helyezhető el.
 - Melléképítmények közül elhelyezhető
 - terepszint alatti építmény,
 - közmű becsatlakozási műtárgy,
 - hulladéktartály-tároló legfeljebb 2,0 m magasságig,
 - önálló -- épülettől különálló -- kirakatszekrény,
 - kerti építmény,
 - építménynek minősülő szabadonálló antennatartó szerkezet, zászlótartó oszlop.
 - Újonnan épületek csak teljes közmű kiépítése esetén helyezhetők el.
 - Az önkormányzat parkolási rendelete értelmében az OTÉK szerinti gépjármű-elhelyezési kötelezettség 50 %-át kell a telken belül biztosítani, de lakóépületeknél minden lakás után legalább egy személygépkocsi elhelyezési lehetőségéről kell telken belül gondoskodni.
- 2.2 Újonnan kialakítható, illetve telektrendezéssel kialakítható építési telek méretei: (SZÉSZ 62-63. §)
- beépítési mód: szabadonálló telepszerű
 - telekterület: legalább 1000 m²,
 - telekszélesség: legalább 20 m.
 - telekmélység legalább 35 m.
- 2.3 A beépítettség és zöldfelületi fedettség mértéke (SZÉSZ 65-66. §)
- legnagyobb megengedett beépítettség: 40%
 - előírt legkisebb zöldfelületi fedettség: 45%
- 2.4 Épületmagasság: (SZÉSZ 67. §)
- legfeljebb 6,0 m

Lk-21-18443

1. Rendeltetési előírások (SZÉSZ 40. §):

Kisvárosias lakó építési övezet. Ennek megfelelően

- A terület jellemzően közepesen sűrű beépítésű, több önálló rendeltetésű egységet magába foglaló lakóépületek elhelyezésére szolgál.
- A területen, az OTÉK 32.§ szerinti építményeken túlmenően, az OTÉK 12. § (2) bekezdésében foglalt előírások szerinti építmények helyezhetők el. Ezek:
 - lakó,
 - kereskedelmi, szolgáltató, vendéglátó,
 - hitéleti, nevelési, oktatási, egészségügyi, szociális,
 - kulturális, közösségi szórakoztató,
 - igazgatási, irodai
 - sportrendeltetésű épület.

2. Építési előírások

2.1 Építési karakter: nem kialakult vegyes (SZÉSZ 56. § (1)-(2), 58. §): Ennek megfelelően

- Előkert: Ha a szabályozási tervlap előkertet nem jelöl, az előkert minimum 5,0 m.
- Melléképületek nem helyezhető el.
- Melléképítmények közül elhelyezhető

- terepszint alatti építmény,
 - közmű becsatlakozási műtárgy,
 - hulladéktartály-tároló legfeljebb 2,0 m magasságig,
 - önálló -- épülettől különálló -- kirakatszekrény,
 - kerti építmény,
 - építménynek minősülő szabadonálló antennatartó szerkezet, zászlótartó oszlop.
- Újonnan épületek csak teljes közmű kiépítése esetén helyezhetők el.
 - Az önkormányzat parkolási rendelete értelmében az OTÉK szerinti gépjármű-elhelyezési kötelezettség 50 %-át kell a telken belül biztosítani, de lakóépületeknél minden lakás után legalább egy személygépkocsi elhelyezési lehetőségéről kell telken belül gondoskodni.
- 2.2 Újonnan kialakítható, illetve telektrendezéssel kialakítható építési telek méretei: (SZÉSZ 62-63. §)
- beépítési mód: szabadonálló telepszerű
 - telekterület: legalább 2000 m²,
 - telekszélesség: legalább 35 m.
 - telekmélység legalább 40 m.
- 2.3 A beépítettség és zöldfelületi fedettség mértéke (SZÉSZ 65-66. §)
- legnagyobb megengedett beépítettség: 30%
 - előírt legkisebb zöldfelületi fedettség: 55%
- 2.4 Épületmagasság: (SZÉSZ 67. §)
- legfeljebb 6,0 m

Lk-21-18553

1. Rendeltetési előírások (SZÉSZ 40. §):

Kisvárosias lakó építési övezet. Ennek megfelelően

- A terület jellemzően közepesen sűrű beépítésű, több önálló rendeltetésű egységet magába foglaló lakóépületek elhelyezésére szolgál.
- A területen, az OTÉK 32.§ szerinti építményeken túlmenően, az OTÉK 12. § (2) bekezdésében foglalt előírások szerinti építmények helyezhetők el. Ezek:
 - lakó,
 - kereskedelmi, szolgáltató, vendéglátó,
 - hitéleti, nevelési, oktatási, egészségügyi, szociális,
 - kulturális, közösségi szórakoztató,
 - igazgatási, irodai
 - sport
 rendeltetésű épület.

2. Építési előírások

2.1 Építési karakter: nem kialakult vegyes (SZÉSZ 56. § (1)-(2), 58. §): Ennek megfelelően

- Előkert: Ha a szabályozási tervlap előkertet nem jelöl, az előkert minimum 5,0 m.
- Melléképületek nem helyezhető el.
- Melléképítmények közül elhelyezhető
 - terepszint alatti építmény,
 - közmű becsatlakozási műtárgy,
 - hulladéktartály-tároló legfeljebb 2,0 m magasságig,
 - önálló -- épülettől különálló -- kirakatszekrény,
 - kerti építmény,
 - építménynek minősülő szabadonálló antennatartó szerkezet, zászlótartó oszlop.
- Újonnan épületek csak teljes közmű kiépítése esetén helyezhetők el.
- Az önkormányzat parkolási rendelete értelmében az OTÉK szerinti gépjármű-elhelyezési kötelezettség 50 %-át kell a telken belül biztosítani, de lakóépületeknél minden lakás után legalább egy személygépkocsi elhelyezési lehetőségéről kell telken belül gondoskodni.

2.2 Újonnan kialakítható, illetve telektrendezéssel kialakítható építési telek méretei: (SZÉSZ 62-63. §)

- beépítési mód: szabadonálló telepszerű
- telekterület: legalább 2000 m²,
- telekszélesség: legalább 35 m.
- telekmélység legalább 40 m.

2.3 A beépítettség és zöldfelületi fedettség mértéke (SZÉSZ 65-66. §)

- legnagyobb megengedett beépítettség: 40%
- előírt legkisebb zöldfelületi fedettség: 45%

2.4 Épületmagasság: (SZÉSZ 67. §)

- legfeljebb 6,0 m

Lk-21-27664

1. Rendeltetési előírások (SZÉSZ 40. §):

Kisvárosias lakó építési övezet. Ennek megfelelően

- A terület jellemzően közepesen sűrű beépítésű, több önálló rendeltetésű egységet magába foglaló lakóépületek elhelyezésére szolgál.
- A területen, az OTÉK 32.§ szerinti építményeken túlmenően, az OTÉK 12. § (2) bekezdésében foglalt előírások szerinti építmények helyezhetők el. Ezek:
 - lakó,
 - kereskedelmi, szolgáltató, vendéglátó,
 - hitéleti, nevelési, oktatási, egészségügyi, szociális,
 - kulturális, közösségi szórakoztató,
 - igazgatási, irodai
 - sportrendeltetésű épület.

2. Építési előírások

2.1 Építési karakter: nem kialakult vegyes (SZÉSZ 56. § (1)-(2), 58. §): Ennek megfelelően

- Előkert: Ha a szabályozási tervlap előkertet nem jelöl, az előkert minimum 5,0 m.
- Melléképületek nem helyezhető el.
- Melléképítmények közül elhelyezhető
 - terepszint alatti építmény,
 - közmű becsatlakozási műtárgy,
 - hulladéktartály-tároló legfeljebb 2,0 m magasságig,
 - önálló -- épülettől különálló -- kirakatszekrény,
 - kerti építmény,
 - építménynek minősülő szabadonálló antennatartó szerkezet, zászlótartó oszlop.
- Újonnan épületek csak teljes közmű kiépítése esetén helyezhetők el.
- Az önkormányzat parkolási rendelete értelmében az OTÉK szerinti gépjármű-elhelyezési kötelezettség 50 %-át kell a telken belül biztosítani, de lakóépületeknél minden lakás után legalább egy személygépkocsi elhelyezési lehetőségről kell telken belül gondoskodni.

2.2 Újonnan kialakítható, illetve telektrendezéssel kialakítható építési telek méretei: (SZÉSZ 62-63. §)

- beépítési mód: szabadonálló általános,
- telekterület: legalább 1000 m²,
- telekszélesség: legalább 20 m.
- telekmélység legalább 35 m.

2.3 A beépítettség és zöldfelületi fedettség mértéke (SZÉSZ 65-66. §)

- legnagyobb megengedett beépítettség: 50%
- előírt legkisebb zöldfelületi fedettség: 35%

2.4 Épületmagasság: (SZÉSZ 67. §)

- legfeljebb 7,5 m

Lk-21-28443

1. Rendeltetési előírások (SZÉSZ 40. §):

Kisvárosias lakó építési övezet. Ennek megfelelően

- A terület jellemzően közepesen sűrű beépítésű, több önálló rendeltetésű egységet magába foglaló lakóépületek elhelyezésére szolgál.
- A területen, az OTÉK 32.§ szerinti építményeken túlmenően, az OTÉK 12. § (2) bekezdésében foglalt előírások szerinti építmények helyezhetők el. Ezek:
 - lakó,
 - kereskedelmi, szolgáltató, vendéglátó,
 - hitéleti, nevelési, oktatási, egészségügyi, szociális,
 - kulturális, közösségi szórakoztató,
 - igazgatási, irodai
 - sportrendeltetésű épület.

2. Építési előírások

2.1 Építési karakter: nem kialakult vegyes (SZÉSZ 56. § (1)-(2), 58. §): Ennek megfelelően

- Előkert: Ha a szabályozási tervlap előkertet nem jelöl, az előkert minimum 5,0 m.
- Melléképületek nem helyezhető el.
- Melléképítmények közül elhelyezhető

- terepszint alatti építmény,
 - közmű becsatlakozási műtárgy,
 - hulladékartály-tároló legfeljebb 2,0 m magasságig,
 - önálló -- épülettől különálló -- kirakatszekrény,
 - kerti építmény,
 - építménynek minősülő szabadonálló antennatartó szerkezet, zászlótartó oszlop.
- Újonnan épületek csak teljes közmű kiépítése esetén helyezhetők el.
- Az önkormányzat parkolási rendelete értelmében az OTÉK szerinti gépjármű-elhelyezési kötelezettség 50 %-át kell a telken belül biztosítani, de lakóépületeknél minden lakás után legalább egy személygépkocsi elhelyezési lehetőségről kell telken belül gondoskodni.
- 2.2 Újonnan kialakítható, illetve telektrendezéssel kialakítható építési telek méretei: (SZÉSZ 62-63. §)
- beépítési mód: szabadonálló általános,
 - telekterület: legalább 2000 m²,
 - telekszélesség: legalább 40 m.
 - telekmélység legalább 40 m.
- 2.3 A beépítettség és zöldfelületi fedettség mértéke (SZÉSZ 65-66. §)
- legnagyobb megengedett beépítettség: 30%
 - előírt legkisebb zöldfelületi fedettség: 55%
- 2.4 Épületmagasság: (SZÉSZ 67. §)
- legfeljebb 6,0 m

Lk-21-51771

1. Rendeltetési előírások (SZÉSZ 64. § (2)):

Kisvárosias lakó építési övezet.

- A területen csak garázs céljára szolgáló építmény helyezhető el.

2. Építési előírások

2.1 Építési karakter: nem kialakult vegyes (SZÉSZ 56. § (1)-(2), 58.§, 64. §). Ennek megfelelően

- Előkertet és hátsókertet nem kell kialakítani.
- Melléképület és melléképítmény nem építhető.
- Újonnan épületek csak teljes közmű kiépítése esetén helyezhetők el.

2.2 Újonnan kialakítható, illetve telektrendezéssel kialakítható építési telek méretei: (SZÉSZ 63. §)

- telekterület: legalább 100 m²
- telekszélesség: legalább 3 m
- telekmélység legalább 10 m

2.3 A beépítettség és zöldfelületi fedettség mértéke (SZÉSZ 65-66. §)

- legnagyobb megengedett beépítettség: 60%
- előírt legkisebb zöldfelületi fedettség: 25%

2.4 Épületmagasság (SZÉSZ 54. §)

- megengedett legnagyobb épületmagasság: 3,5 m”

Lk-21 51881

1. Rendeltetési előírások (SZÉSZ 64. § (2)):

Kisvárosias lakó építési övezet.

- A területen csak garázs céljára szolgáló építmény helyezhető el.

2. Építési előírások

2.1 Építési karakter: nem kialakult vegyes (SZÉSZ 56. § (1)-(2), 58.§, 64. §). Ennek megfelelően

- Előkertet és hátsókertet nem kell kialakítani.
- Melléképület és melléképítmény nem építhető.
- Újonnan épületek csak teljes közmű kiépítése esetén helyezhetők el.

2.2 Újonnan kialakítható, illetve telektrendezéssel kialakítható építési telek méretei: (SZÉSZ 63. §)

- telekterület: legalább 100 m²
- telekszélesség: legalább 3 m
- telekmélység legalább 10 m

2.3 A beépítettség és zöldfelületi fedettség mértéke (SZÉSZ 65-66. §)

- legnagyobb megengedett beépítettség: 80%
- előírt legkisebb zöldfelületi fedettség: 10%

2.4 Épületmagasság (SZÉSZ 54. §)

- megengedett legnagyobb épületmagasság: 3,5 m”

Lk-30-00773

1. Rendeltetési előírások (SZÉSZ 40. §):

Kisvárosias lakó építési övezet. Ennek megfelelően

- A terület jellemzően közepesen sűrű beépítésű, több önálló rendeltetésű egységet magába foglaló lakóépületek elhelyezésére szolgál.
 - A területen, az OTÉK 32.§ szerinti építményeken túlmenően, az OTÉK 12. § (2) bekezdésében foglalt előírások szerinti építmények helyezhetők el. Ezek:
 - lakó,
 - kereskedelmi, szolgáltató, vendéglátó,
 - hitéleti, nevelési, oktatási, egészségügyi, szociális,
 - kulturális, közösségi szórakoztató,
 - igazgatási, irodai
- rendeltetésű épület.

2. Építési előírások

2.1 Építési karakter kialakult városi-zárt (SZÉSZ 56. § (1)-(2), 59. §): Ennek megfelelően

- A kialakult területre eső építési telkeken az újonnan építendő, illetve bővítéssel kialakítható épületek beépítési módja, az előkert szükségességét és méretét a kialakult adottságok figyelembevételével kell meghatározni.
- Új lapostetős épületkialakítás esetén az utcafépi illeszkedést látványtervvel (utcafép-tervvel) igazolni kell.
- Melléképületek közül elhelyezhető:
 - járműtároló,
 - kiskereskedelmi üzlet,
 - műterem
- Melléképítmények közül elhelyezhető
 - terepszint alatti építmény,
 - közmű becsatlakozási műtárgy,
 - hulladékartály-tároló legfeljebb 2,0 m magasságig,
 - önálló -- épülettől különálló -- kirakatszekrény,
 - kerti építmény, ha a teleknagyság legalább 360 m²,
 - építménynek minősülő szabadonálló antennatartó szerkezet, zászlótartó oszlop, ha a teleknagyság legalább 360 m².
- Újonnan épületek csak teljes közmű kiépítése esetén helyezhetők el.
- Az OTÉK szerinti gépjármű-elhelyezési kötelezettség 100 %-át kell a telken belül biztosítani.

2.2 Újonnan kialakítható, illetve telektrendéssel kialakítható építési telek méretei: (SZÉSZ 62-63. §)

- beépítési mód: kialakult adottságok szerinti,
- telekterület: adottság szerint kell meghatározni.
- telekszélesség, az adottság szerinti beépítési módtól függően:
 - szabadonálló általános beépítési mód esetén:
 - közbenső teleknél legalább 12 m,
 - sarokteleknél legalább 14 m,
 - zárt sorú beépítési mód esetén:
 - közbenső teleknél legalább 3 m,
 - sarokteleknél legalább 5 m,
- telekmélység legalább 10 m.

2.3 A beépítettség és zöldfelületi fedettség mértéke (SZÉSZ 65-66. §)

- legnagyobb megengedett beépítettség: 60%
- előírt legkisebb zöldfelületi fedettség: 25%

2.4 Épületmagasság: (SZÉSZ 67. §)

- legfeljebb 6,0 m

Lk-30-04442

1. Rendeltetési előírások (SZÉSZ 40. §):

Kisvárosias lakó építési övezet. Ennek megfelelően

- A terület jellemzően közepesen sűrű beépítésű, több önálló rendeltetésű egységet magába foglaló lakóépületek elhelyezésére szolgál.
- A területen, az OTÉK 32.§ szerinti építményeken túlmenően, az OTÉK 12. § (2) bekezdésében foglalt előírások szerinti építmények helyezhetők el. Ezek:

- lakó,
- kereskedelmi, szolgáltató, vendéglátó,
- hitéleti, nevelési, oktatási, egészségügyi, szociális,
- kulturális, közösségi szórakoztató,
- igazgatási, irodai
- sport
- rendeltetésű épület.

2. Építési előírások

2.1 Építési karakter kialakult városi-zárt (SZÉSZ 56. § (1)-(2), 59. §): Ennek megfelelően

- A kialakult területre eső építési telkeken az újonnan építendő, illetve bővítéssel kialakítható épületek, beépítési módja, az előkert szükségességét és méretét a kialakult adottságok figyelembevételével kell meghatározni.
- Új lapostetős épületkialakítás esetén az utcaképi illeszkedést látványtervvel (utcakép-tervvel) igazolni kell.
- Melléképületek közül elhelyezhető:
 - járműtároló,
 - kiskereskedelmi üzlet,
 - műterem
- Melléképítmények közül elhelyezhető
 - terepszint alatti építmény,
 - közmű becsatlakozási műtárgy,
 - hulladéktartály-tároló legfeljebb 2,0 m magasságig,
 - önálló -- épülettől különálló -- kirakatszekrény,
 - kerti építmény,
 - építménynek minősülő szabadonálló antennatartó szerkezet, zászlótartó oszlop.
- Újonnan épületek csak teljes közmű kiépítése esetén helyezhetők el.
- Az OTÉK szerinti gépjármű-elhelyezési kötelezettség 100 %-át kell a telken belül biztosítani.

2.2 Újonnan kialakítható, illetve telektrendézzel kialakítható építési telek méretei: (SZÉSZ 62-63. §)

- beépítési mód: kialakult adottságok szerinti,
- telekterület: legalább 500 m²,
- telekszélesség, az adottság szerinti beépítési módtól függően:
 - szabadonálló általános beépítési mód esetén:
 - közbelső teleknél legalább 12 m,
 - sarokteleknél legalább 14 m,
 - zárt sorú beépítési mód esetén:
 - közbelső teleknél legalább 8 m,
 - sarokteleknél legalább 10 m,
- telekmélység legalább 15 m.

2.3 A beépítettség és zöldfelületi fedettség mértéke (SZÉSZ 65-66. §)

- legnagyobb megengedett beépítettség: 30%
- előírt legkisebb zöldfelületi fedettség: 55%

2.4 Épületmagasság: (SZÉSZ 67. §)

- legfeljebb 4,5 m

Lk-30-50443

1. Rendeltetési előírások (SZÉSZ 40. §):

Kisvárosias lakó építési övezet. Ennek megfelelően

- A terület jellemzően közepesen sűrű beépítésű, több önálló rendeltetésű egységet magába foglaló lakóépületek elhelyezésére szolgál.
- A területen, az OTÉK 32.§ szerinti építményeken túlmenően, az OTÉK 12. § (2) bekezdésében foglalt előírások szerinti építmények helyezhetők el. Ezek:
 - lakó,
 - kereskedelmi, szolgáltató, vendéglátó,
 - hitéleti, nevelési, oktatási, egészségügyi, szociális,
 - kulturális, közösségi szórakoztató,
 - igazgatási, irodai
 - sport
 - rendeltetésű épület.

2. Építési előírások

2.1 Építési karakter kialakult városi-zárt (SZÉSZ 56. § (1)-(2), 59. §): Ennek megfelelően

- A kialakult területre eső építési telkeken az újonnan építendő, illetve bővítéssel kialakítható épületek előkert szükségességét és méretét a kialakult adottságok figyelembevételével kell meghatározni.
 - Új lapostetős épületkialakítás esetén az utcaképi illeszkedést látványtervvel (utcakép-tervvel) igazolni kell.
 - Melléképületek közül elhelyezhető:
 - járműtároló,
 - kiskereskedelmi üzlet,
 - műterem
 - Melléképítmények közül elhelyezhető
 - terepszint alatti építmény,
 - közmű becsatlakozási műtárgy,
 - hulladéktartály-tároló legfeljebb 2,0 m magasságig,
 - önálló -- épülettől különálló -- kirakatszekrény,
 - Újonnan épületek csak teljes közmű kiépítése esetén helyezhetők el.
 - Az önkormányzat parkolási rendelete értelmében az OTÉK szerinti gépjármű-elhelyezési kötelezettség 50 %-át kell a telken belül biztosítani, de lakóépületeknél minden lakás után legalább egy személygépkocsi elhelyezési lehetőségről kell telken belül gondoskodni.
- 2.2 Újonnan kialakítható, illetve telektrendezéssel kialakítható építési telek méretei: (SZÉSZ 62-63. §)
- beépítési mód: zárt sorú,
 - telekterület: kialakult, adottságtól függően kell meghatározni.
- 2.3 A beépítettség és zöldfelületi fedettség mértéke (SZÉSZ 65-66. §)
- legnagyobb megengedett beépítettség: 30%,
 - előírt legkisebb zöldfelületi fedettség: 55%.
- 2.4 Épületmagasság: (SZÉSZ 67. §):
- legfeljebb 6,0 m.

Lk-30-52440

1. Rendeltetési előírások (SZÉSZ 40. §):

Kisvárosias lakó építési övezet. Ennek megfelelően

- A terület jellemzően közepesen sűrű beépítésű, több önálló rendeltetésű egységet magába foglaló lakóépületek elhelyezésére szolgál.
 - A területen, az OTÉK 32.§ szerinti építményeken túlmenően, az OTÉK 12. § (2) bekezdésében foglalt előírások szerinti építmények helyezhetők el. Ezek:
 - lakó,
 - kereskedelmi, szolgáltató, vendéglátó,
 - hitéleti, nevelési, oktatási, egészségügyi, szociális,
 - kulturális, közösségi szórakoztató,
 - igazgatási, irodai
 - sport
- rendeltetésű épület.

2. Építési előírások

2.1 Építési karakter kialakult városi-zárt (SZÉSZ 56. § (1)-(2), 59. §): Ennek megfelelően

- A kialakult területre eső építési telkeken az újonnan építendő, illetve bővítéssel kialakítható épületek előkert szükségességét és méretét a kialakult adottságok figyelembevételével kell meghatározni.
- Új lapostetős épületkialakítás esetén az utcaképi illeszkedést látványtervvel (utcakép-tervvel) igazolni kell.
- Melléképületek közül elhelyezhető:
 - járműtároló,
 - kiskereskedelmi üzlet,
 - műterem
- Melléképítmények közül elhelyezhető
 - terepszint alatti építmény,
 - közmű becsatlakozási műtárgy,
 - hulladéktartály-tároló legfeljebb 2,0 m magasságig,
 - önálló -- épülettől különálló -- kirakatszekrény,
- Újonnan épületek csak teljes közmű kiépítése esetén helyezhetők el.

- Az önkormányzat parkolási rendelete értelmében az OTÉK szerinti gépjármű-elhelyezési kötelezettség 50 %-át kell a telken belül biztosítani, de lakóépületeknél minden lakás után legalább egy személygépkocsi elhelyezési lehetőségről kell telken belül gondoskodni.
- 2.2 Újonnan kialakítható, illetve telektrendezéssel kialakítható építési telek méretei: (SZÉSZ 62-63. §)
 - beépítési mód: zártosorú,
 - telekterület: legalább 180 m²,
 - telekszélesség:
 - közbenső teleknél legalább 6 m,
 - sarokteleknél legalább 8 m,
 - telekmélység legalább 15 m.
- 2.3 A beépítettség és zöldfelületi fedettség mértéke (SZÉSZ 65-66. §)
 - legnagyobb megengedett beépítettség: 30%
 - előírt legkisebb zöldfelületi fedettség: 55%
- 2.4 Épületmagasság: (SZÉSZ 67. §) adottságtól függő, kialakult.

Lk-30-52550

1. Rendeltetési előírások (SZÉSZ 40. §):

Kisvárosias lakó építési övezet. Ennek megfelelően

- A terület jellemzően közepesen sűrű beépítésű, több önálló rendeltetésű egységet magába foglaló lakóépületek elhelyezésére szolgál.
 - A területen, az OTÉK 32.§ szerinti építményeken túlmenően, az OTÉK 12. § (2) bekezdésében foglalt előírások szerinti építmények helyezhetők el. Ezek:
 - lakó,
 - kereskedelmi, szolgáltató, vendéglátó,
 - hitéleti, nevelési, oktatási, egészségügyi, szociális,
 - kulturális, közösségi szórakoztató,
 - igazgatási, irodai
 - sport
- rendeltetésű épület.

2. Építési előírások

2.1 Építési karakter kialakult városi-zárt (SZÉSZ 56. § (1)-(2), 59. §): Ennek megfelelően

- A kialakult területre eső építési telkeken az újonnan építendő, illetve bővítéssel kialakítható épületek előkert szükségességét és méretét a kialakult adottságok figyelembevételével kell meghatározni.
- Új lapostetős épületkialakítás esetén az utcaképi illeszkedést látványtervvel (utcakép-tervvel) igazolni kell.
- Melléképületek közül elhelyezhető:
 - járműtároló,
 - kiskereskedelmi üzlet,
 - műterem
- Melléképítmények közül elhelyezhető
 - terepszint alatti építmény,
 - közmű becsatlakozási műtárgy,
 - hulladéktartály-tároló legfeljebb 2,0 m magasságig,
 - önálló -- épülettől különálló -- kirakatszekrény,
- Újonnan épületek csak teljes közmű kiépítése esetén helyezhetők el.
- Az önkormányzat parkolási rendelete értelmében az OTÉK szerinti gépjármű-elhelyezési kötelezettség 50 %-át kell a telken belül biztosítani, de lakóépületeknél minden lakás után legalább egy személygépkocsi elhelyezési lehetőségről kell telken belül gondoskodni.
- 2.2 Újonnan kialakítható, illetve telektrendezéssel kialakítható építési telek méretei: (SZÉSZ 62-63. §)
 - beépítési mód: zártosorú,
 - telekterület: legalább 180 m²,
 - telekszélesség:
 - közbenső teleknél legalább 6 m,
 - sarokteleknél legalább 8 m,
 - telekmélység legalább 15 m.
- 2.3 A beépítettség és zöldfelületi fedettség mértéke (SZÉSZ 65-66. §)
 - legnagyobb megengedett beépítettség: 40%
 - előírt legkisebb zöldfelületi fedettség: 45%
- 2.4 Épületmagasság: (SZÉSZ 67. §) adottságtól függő, kialakult.

Lk-30-52660

1. Rendeltetési előírások (SZÉSZ 40. §):

Kisvárosias lakó építési övezet. Ennek megfelelően

- A terület jellemzően közepesen sűrű beépítésű, több önálló rendeltetésű egységet magába foglaló lakóépületek elhelyezésére szolgál.
- A területen, az OTÉK 32.§ szerinti építményeken túlmenően, az OTÉK 12. § (2) bekezdésében foglalt előírások szerinti építmények helyezhetők el. Ezek:
 - lakó,
 - kereskedelmi, szolgáltató, vendéglátó,
 - hitéleti, nevelési, oktatási, egészségügyi, szociális,
 - kulturális, közösségi szórakoztató,
 - igazgatási, irodai
 - sportrendeltetésű épület.

2. Építési előírások

2.1 Építési karakter kialakult városi-zárt (SZÉSZ 56. § (1)-(2), 59. §): Ennek megfelelően

- A kialakult területre eső építési telkeken az újonnan építendő, illetve bővítéssel kialakítható épületek előkert szükségességét és méretét a kialakult adottságok figyelembevételével kell meghatározni.
- Új lapostetős épületkialakítás esetén az utcafépi illeszkedést látványtervvel (utcafép-tervvel) igazolni kell.
- Melléképületek közül elhelyezhető:
 - járműtároló,
 - kiskereskedelmi üzlet,
 - műterem
- Melléképítmények közül elhelyezhető
 - terepszint alatti építmény,
 - közmű becsatlakozási műtárgy,
 - hulladéktartály-tároló legfeljebb 2,0 m magasságig,
 - önálló -- épülettől különálló -- kirakatszekrény,
- Újonnan épületek csak teljes közmű kiépítése esetén helyezhetők el.
- Az önkormányzat parkolási rendelete értelmében az OTÉK szerinti gépjármű-elhelyezési kötelezettség 50 %-át kell a telken belül biztosítani, de lakóépületeknél minden lakás után legalább egy személygépkocsi elhelyezési lehetőségről kell telken belül gondoskodni.

2.2 Újonnan kialakítható, illetve telektrendezéssel kialakítható építési telek méretei: (SZÉSZ 62-63. §)

- beépítési mód: zártosú,
- telekterület: legalább 180 m²,
- telekszélesség:
 - közbenső teleknél legalább 6 m,
 - sarokteleknél legalább 8 m,
- telekmélység legalább 15 m.

2.3 A beépítettség és zöldfelületi fedettség mértéke (SZÉSZ 65-66. §)

- legnagyobb megengedett beépítettség: 50%
- előírt legkisebb zöldfelületi fedettség: 35%

2.4 Épületmagasság: (SZÉSZ 67. §) adottságtól függő, kialakult.

Lk-30-52770

1. Rendeltetési előírások (SZÉSZ 40. §):

Kisvárosias lakó építési övezet. Ennek megfelelően

- A terület jellemzően közepesen sűrű beépítésű, több önálló rendeltetésű egységet magába foglaló lakóépületek elhelyezésére szolgál.
- A területen, az OTÉK 32.§ szerinti építményeken túlmenően, az OTÉK 12. § (2) bekezdésében foglalt előírások szerinti építmények helyezhetők el. Ezek:
 - lakó,
 - kereskedelmi, szolgáltató, vendéglátó,
 - hitéleti, nevelési, oktatási, egészségügyi, szociális,
 - kulturális, közösségi szórakoztató,
 - igazgatási, irodai
 - sport

rendeltetésű épület.

2. Építési előírások

2.1 Építési karakter kialakult városi-zárt (SZÉSZ 56. § (1)-(2), 59. §): Ennek megfelelően

- A kialakult területre eső építési telkeken az újonnan építendő, illetve bővítéssel kialakítható épületek előkert szükségességét és méretét a kialakult adottságok figyelembevételével kell meghatározni.
- Új lapostetős épületkialakítás estén az utcafépi illeszkedést látványtervvel (utcafép-tervvel) igazolni kell.
- Melléképületek közül elhelyezhető:
 - járműtároló,
 - kiskereskedelmi üzlet,
 - műterem
- Melléképítmények közül elhelyezhető
 - terepszint alatti építmény,
 - közmű becsatlakozási műtárgy,
 - hulladékártály-tároló legfeljebb 2,0 m magasságig,
 - önálló -- épülettől különálló -- kirakatszekrény,
- Újonnan épületek csak teljes közmű kiépítése esetén helyezhetők el.
- Az önkormányzat parkolási rendelete értelmében az OTÉK szerinti gépjármű-elhelyezési kötelezettség 50 %-át kell a telken belül biztosítani, de lakóépületeknél minden lakás után legalább egy személygépkocsi elhelyezési lehetőségről kell telken belül gondoskodni.

2.2 Újonnan kialakítható, illetve telektrendezéssel kialakítható építési telek méretei: (SZÉSZ 62-63. §)

- beépítési mód: zárt sorú,
- telekterület: legalább 180 m²,
- telekszélesség:
 - közbenső teleknél legalább 6 m,
 - sarokteleknél legalább 8 m,
- telekmélység legalább 15 m.

2.3 A beépítettség és zöldfelületi fedettség mértéke (SZÉSZ 65-66. §)

- legnagyobb megengedett beépítettség: 60%
- előírt legkisebb zöldfelületi fedettség: 25%

2.4 Épületmagasság: (SZÉSZ 67. §) adottságtól függő, kialakult.

Lk-30-52773

1. Rendeltetési előírások (SZÉSZ 40. §):

Kisvárosias lakó építési övezet. Ennek megfelelően

- A terület jellemzően közepesen sűrű beépítésű, több önálló rendeltetésű egységet magába foglaló lakóépületek elhelyezésére szolgál.
 - A területen, az OTÉK 32.§ szerinti építményeken túlmenően, az OTÉK 12. § (2) bekezdésében foglalt előírások szerinti építmények helyezhetők el. Ezek:
 - lakó,
 - kereskedelmi, szolgáltató, vendéglátó,
 - hitéleti, nevelési, oktatási, egészségügyi, szociális,
 - kulturális, közösségi szórakoztató,
 - igazgatási, irodai
 - sport
- rendeltetésű épület.

2. Építési előírások

2.1 Építési karakter kialakult városi-zárt (SZÉSZ 56. § (1)-(2), 59. §): Ennek megfelelően

- A kialakult területre eső építési telkeken az újonnan építendő, illetve bővítéssel kialakítható épületek előkert szükségességét és méretét a kialakult adottságok figyelembevételével kell meghatározni.
- Új lapostetős épületkialakítás estén az utcafépi illeszkedést látványtervvel (utcafép-tervvel) igazolni kell.
- Melléképületek közül elhelyezhető:
 - járműtároló,
 - kiskereskedelmi üzlet,
 - műterem
- Melléképítmények közül elhelyezhető
 - terepszint alatti építmény,

- közmű becsatlakozási műtárgy,
 - hulladéktartály-tároló legfeljebb 2,0 m magasságig,
 - önálló -- épülettől különálló -- kirakatszekrény,
 - Újonnan épületek csak teljes közmű kiépítése esetén helyezhetők el.
 - Az önkormányzat parkolási rendelete értelmében az OTÉK szerinti gépjármű-elhelyezési kötelezettség 50 %-át kell a telken belül biztosítani, de lakóépületeknél minden lakás után legalább egy személygépkocsi elhelyezési lehetőségről kell telken belül gondoskodni.
- 2.2 Újonnan kialakítható, illetve telektrendezéssel kialakítható építési telek méretei: (SZÉSZ 62-63. §)
- beépítési mód: zártos,
 - telekterület: legalább 180 m²,
 - telekszélesség:
 - közbenső teleknél legalább 6 m,
 - sarokteleknél legalább 8 m,
 - telekmélység legalább 15 m.
- 2.3 A beépítettség és zöldfelületi fedettség mértéke (SZÉSZ 65-66. §)
- legnagyobb megengedett beépítettség: 60%
 - előírt legkisebb zöldfelületi fedettség: 25%
- 2.4 Épületmagasság: (SZÉSZ 67. §)
- legfeljebb 6,0 m

Lk-31-24663

1. Rendeltetési előírások (SZÉSZ 40. §):

Kisvárosias lakó építési övezet. Ennek megfelelően

- A terület jellemzően közepesen sűrű beépítésű, több önálló rendeltetésű egységet magába foglaló lakóépületek elhelyezésére szolgál.
 - A területen, az OTÉK 32.§ szerinti építményeken túlmenően, az OTÉK 12. § (2) bekezdésében foglalt előírások szerinti építmények helyezhetők el. Ezek:
 - lakó,
 - kereskedelmi, szolgáltató, vendéglátó,
 - hitéleti, nevelési, oktatási, egészségügyi, szociális,
 - kulturális, közösségi szórakoztató,
 - igazgatási, irodai
 - sport
- rendeltetésű épület.

2. Építési előírások

2.1 Építési karakter: nem kialakult városi-zárt (SZÉSZ 56. § (1)-(2), 59. §): Ennek megfelelően

- Előkert: Ha a szabályozási tervlap előkertet nem jelöl az előkert nem létesíthető.
 - Új lapostetős épületkialakítás esetén az utcaképi illeszkedést látványtervvel (utcakép-tervvel) igazolni kell.
 - Melléképületek közül elhelyezhető:
 - járműtároló,
 - kiskereskedelmi üzlet,
 - műterem
 - Melléképítmények közül elhelyezhető
 - terepszint alatti építmény,
 - közmű becsatlakozási műtárgy,
 - hulladéktartály-tároló legfeljebb 2,0 m magasságig,
 - önálló -- épülettől különálló -- kirakatszekrény,
 - kerti építmény,
 - építménynek minősülő szabadonálló antennatartó szerkezet, zászlótartó oszlop.
 - Újonnan épületek csak teljes közmű kiépítése esetén helyezhetők el.
 - Az önkormányzat parkolási rendelete értelmében az OTÉK szerinti gépjármű-elhelyezési kötelezettség 50 %-át kell a telken belül biztosítani, de lakóépületeknél minden lakás után legalább egy személygépkocsi elhelyezési lehetőségről kell telken belül gondoskodni.
- 2.2 Újonnan kialakítható, illetve telektrendezéssel kialakítható építési telek méretei: (SZÉSZ 62-63. §)
- beépítési mód: szabadonálló általános,
 - telekterület: legalább 500 m²,
 - telekszélesség:
 - közbenső teleknél legalább 14 m,
 - sarokteleknél legalább 16 m,

- telekmélység legalább 25 m.
- 2.3 A beépítettség és zöldfelületi fedettség mértéke (SZÉSZ 65-66. §)
 - legnagyobb megengedett beépítettség: 50%
 - előírt legkisebb zöldfelületi fedettség: 35%
- 2.4 Épületmagasság: (SZÉSZ 67. §)
 - legfeljebb 6,0 m

Lk-31-25444

1. Rendeltetési előírások (SZÉSZ 40. §):

Kisvárosias lakó építési övezet. Ennek megfelelően

- A terület jellemzően közepesen sűrű beépítésű, több önálló rendeltetésű egységet magába foglaló lakóépületek elhelyezésére szolgál.
 - A területen, az OTÉK 32.§ szerinti építményeken túlmenően, az OTÉK 12. § (2) bekezdésében foglalt előírások szerinti építmények helyezhetők el. Ezek:
 - lakó,
 - kereskedelmi, szolgáltató, vendéglátó,
 - hitéleti, nevelési, oktatási, egészségügyi, szociális,
 - kulturális, közösségi szórakoztató,
 - igazgatási, irodai
 - sport
- rendeltetésű épület.

2. Építési előírások

2.1 Építési karakter: nem kialakult városi-zárt (SZÉSZ 56. § (1)-(2), 59. §): Ennek megfelelően

- Előkert: Ha a szabályozási tervlap előkertet nem jelöl az előkert nem létesíthető.
- Új lapostetős épületkialakítás esetén az utcaképi illeszkedést látványtervvel (utcakép-tervvel) igazolni kell.
- Melléképületek közül elhelyezhető:
 - járműtároló,
 - kiskereskedelmi üzlet,
 - műterem
- Melléképítmények közül elhelyezhető
 - terepszint alatti építmény,
 - közmű becsatlakozási műtárgy,
 - hulladéktartály-tároló legfeljebb 2,0 m magasságig,
 - önálló -- épülettől különálló -- kirakatszekrény,
 - kerti építmény,
 - építménynek minősülő szabadonálló antennatartó szerkezet, zászlótartó oszlop.
- Újonnan épületek csak teljes közmű kiépítése esetén helyezhetők el.
- Az önkormányzat parkolási rendelete értelmében az OTÉK szerinti gépjármű-elhelyezési kötelezettség 50 %-át kell a telken belül biztosítani, de lakóépületeknél minden lakás után legalább egy személygépkocsi elhelyezési lehetőségről kell telken belül gondoskodni.

2.2 Újonnan kialakítható, illetve telektrendezéssel kialakítható építési telek méretei: (SZÉSZ 62-63. §)

- beépítési mód: szabadonálló általános,
- telekterület: legalább 720 m²,
- telekszélesség:
 - közbenső teleknél legalább 18 m,
 - sarokteleknél legalább 20 m,
- telekmélység legalább 30 m.

2.3 A beépítettség és zöldfelületi fedettség mértéke (SZÉSZ 65-66. §)

- legnagyobb megengedett beépítettség: 30%
- előírt legkisebb zöldfelületi fedettség: 55%

2.4 Épületmagasság: (SZÉSZ 67. §)

- legfeljebb 7,5 m

Lk-31-34332

1. Rendeltetési előírások (SZÉSZ 40. §):

Kisvárosias lakó építési övezet. Ennek megfelelően

- A terület jellemzően közepesen sűrű beépítésű, több önálló rendeltetésű egységet magába foglaló lakóépületek elhelyezésére szolgál.

- A területen, az OTÉK 32.§ szerinti építményeken túlmenően, az OTÉK 12. § (2) bekezdésében foglalt előírások szerinti építmények helyezhetők el. Ezek:
 - lakó,
 - kereskedelmi, szolgáltató, vendéglátó,
 - hitéleti, nevelési, oktatási, egészségügyi, szociális,
 - kulturális, közösségi szórakoztató,
 - igazgatási, irodai
 - sportrendeltetésű épület.

2. Építési előírások

2.1 Építési karakter: nem kialakult városi-zárt (SZÉSZ 56. § (1)-(2), 59. §): Ennek megfelelően

- Előkert: Ha a szabályozási tervlap előkertet nem jelöl az előkert nem létesíthető.
- Új lapostetős épületkialakítás esetén az utcaképi illeszkedést látványtervvel (utcakép-tervvel) igazolni kell.
- Melléképületek közül elhelyezhető:
 - járműtároló,
 - kiskereskedelmi üzlet,
 - műterem
- Melléképítmények közül elhelyezhető
 - terepszint alatti építmény,
 - közmű becsatlakozási műtárgy,
 - hulladéktartály-tároló legfeljebb 2,0 m magasságig,
 - önálló -- épülettől különálló -- kirakatszekrény,
 - kerti építmény,
 - építménynek minősülő szabadonálló antennatartó szerkezet, zászlótartó oszlop.
- Újonnan épületek csak teljes közmű kiépítése esetén helyezhetők el.
- Az önkormányzat parkolási rendelete értelmében az OTÉK szerinti gépjármű-elhelyezési kötelezettség 50 %-át kell a telken belül biztosítani, de lakóépületeknél minden lakás után legalább egy személygépkocsi elhelyezési lehetőségről kell telken belül gondoskodni.

2.2 Újonnan kialakítható, illetve telektrendezéssel kialakítható építési telek méretei: (SZÉSZ 62-63. §)

- beépítési mód: oldalhatáron álló,
- telekterület: legalább 500 m²,
- telekszélesség:
 - közbenső teleknél legalább 12 m,
 - sarokteleknél legalább 14 m,
- telekmélység legalább 25 m.

2.3 A beépítettség és zöldfelületi fedettség mértéke (SZÉSZ 65-66. §)

- legnagyobb megengedett beépítettség: 25%
- előírt legkisebb zöldfelületi fedettség: 60%

2.4 Épületmagasság: (SZÉSZ 67. §)

- legfeljebb 4,5 m

Lk-31-52555

1. Rendeltetési előírások (SZÉSZ 40. §):

Kisvárosias lakó építési övezet. Ennek megfelelően

- A terület jellemzően közepesen sűrű beépítésű, több önálló rendeltetésű egységet magába foglaló lakóépületek elhelyezésére szolgál.
- A területen, az OTÉK 32.§ szerinti építményeken túlmenően, az OTÉK 12. § (2) bekezdésében foglalt előírások szerinti építmények helyezhetők el. Ezek:
 - lakó,
 - kereskedelmi, szolgáltató, vendéglátó,
 - hitéleti, nevelési, oktatási, egészségügyi, szociális,
 - kulturális, közösségi szórakoztató,
 - igazgatási, irodai
 - sportrendeltetésű épület.

2. Építési előírások

2.1 Építési karakter: nem kialakult városi-zárt (SZÉSZ 56. § (1)-(2), 59. §): Ennek megfelelően

- Előkert: Ha a szabályozási tervlap előkertet nem jelöl az előkert nem létesíthető.

- Új lapostetős épületkialakítás esetén az utcaképi illeszkedést látványtervvel (utcakép-tervvel) igazolni kell.
 - Melléképületek közül elhelyezhető:
 - járműtároló,
 - kiskereskedelmi üzlet,
 - műterem
 - Melléképítmények közül elhelyezhető
 - terepszint alatti építmény,
 - közmű becsatlakozási műtárgy,
 - hulladéktartály-tároló legfeljebb 2,0 m magasságig,
 - önálló -- épülettől különálló -- kirakatszekrény,
 - Újonnan épületek csak teljes közmű kiépítése esetén helyezhetők el.
 - Az önkormányzat parkolási rendelete értelmében az OTÉK szerinti gépjármű-elhelyezési kötelezettség 50 %-át kell a telken belül biztosítani, de lakóépületeknél minden lakás után legalább egy személygépkocsi elhelyezési lehetőségéről kell telken belül gondoskodni.
- 2.2 Újonnan kialakítható, illetve teletrendezéssel kialakítható építési telek méretei: (SZÉSZ 62-63. §)
- beépítési mód: zártosorú,
 - telekterület: legalább 180 m²,
 - telekszélesség:
 - közbenső teleknél legalább 6 m,
 - sarokteleknél legalább 8 m,
 - telekmélység legalább 15 m.
- 2.3 A beépítettség és zöldfelületi fedettség mértéke (SZÉSZ 65-66. §)
- legnagyobb megengedett beépítettség: 40%
 - előírt legkisebb zöldfelületi fedettség: 45%
- 2.4 Épületmagasság: (SZÉSZ 67. §)
- legalább 5,0 m
 - legfeljebb 10,5 m

Lk-31-52662

1. Rendeltetési előírások (SZÉSZ 40. §):

Kisvárosias lakó építési övezet. Ennek megfelelően

- A terület jellemzően közepesen sűrű beépítésű, több önálló rendeltetésű egységet magába foglaló lakóépületek elhelyezésére szolgál.
 - A területen, az OTÉK 32.§ szerinti építményeken túlmenően, az OTÉK 12. § (2) bekezdésében foglalt előírások szerinti építmények helyezhetők el. Ezek:
 - lakó,
 - kereskedelmi, szolgáltató, vendéglátó,
 - hitéleti, nevelési, oktatási, egészségügyi, szociális,
 - kulturális, közösségi szórakoztató,
 - igazgatási, irodai
 - sport
- rendeltetésű épület.

2. Építési előírások

2.1 Építési karakter: nem kialakult városi-zárt (SZÉSZ 56. § (1)-(2), 59. §): Ennek megfelelően

- Előkert: Ha a szabályozási tervlap előkertet nem jelöl az előkert nem létesíthető.
- Új lapostetős épületkialakítás esetén az utcaképi illeszkedést látványtervvel (utcakép-tervvel) igazolni kell.
- Melléképületek közül elhelyezhető:
 - járműtároló,
 - kiskereskedelmi üzlet,
 - műterem
- Melléképítmények közül elhelyezhető
 - terepszint alatti építmény,
 - közmű becsatlakozási műtárgy,
 - hulladéktartály-tároló legfeljebb 2,0 m magasságig,
 - önálló -- épülettől különálló -- kirakatszekrény,
- Újonnan épületek csak teljes közmű kiépítése esetén helyezhetők el.

- Az önkormányzat parkolási rendelete értelmében az OTÉK szerinti gépjármű-elhelyezési kötelezettség 50 %-át kell a telken belül biztosítani, de lakóépületeknél minden lakás után legalább egy személygépkocsi elhelyezési lehetőségéről kell telken belül gondoskodni.
- 2.2 Újonnan kialakítható, illetve telektrendezéssel kialakítható építési telek méretei: (SZÉSZ 62-63. §)
 - beépítési mód: zártkörű,
 - telekterület: legalább 180 m²,
 - telekszélesség:
 - közbenső teleknél legalább 6 m,
 - sarokteleknél legalább 8 m,
 - telekmélység legalább 15 m.
- 2.3 A beépítettség és zöldfelületi fedettség mértéke (SZÉSZ 65-66. §)
 - legnagyobb megengedett beépítettség: 50%
 - előírt legkisebb zöldfelületi fedettség: 35%
- 2.4 Épületmagasság: (SZÉSZ 67. §)
 - legfeljebb 4,5 m

Lk-31-52663

1. Rendeltetési előírások (SZÉSZ 40. §):

Kisvárosias lakó építési övezet. Ennek megfelelően

- A terület jellemzően közepesen sűrű beépítésű, több önálló rendeltetésű egységet magába foglaló lakóépületek elhelyezésére szolgál.
- A területen, az OTÉK 32.§ szerinti építményeken túlmenően, az OTÉK 12. § (2) bekezdésében foglalt előírások szerinti építmények helyezhetők el. Ezek:
 - lakó,
 - kereskedelmi, szolgáltató, vendéglátó,
 - hitéleti, nevelési, oktatási, egészségügyi, szociális,
 - kulturális, közösségi szórakoztató,
 - igazgatási, irodai
 - sport
 - rendeltetésű épület.

2. Építési előírások

2.1 Építési karakter: nem kialakult városi-zárt (SZÉSZ 56. § (1)-(2), 59. §): Ennek megfelelően

- Előkert: Ha a szabályozási tervlap előkertet nem jelöl az előkert nem létesíthető.
- Új lapostetős épületkialakítás esetén az utcaépi illeszkedést látványtervvel (utcakép-tervvel) igazolni kell.
- Melléképületek közül elhelyezhető:
 - járműtároló,
 - kiskereskedelmi üzlet,
 - műterem
- Melléképítmények közül elhelyezhető
 - terepszint alatti építmény,
 - közmű becsatlakozási műtárgy,
 - hulladéktartály-tároló legfeljebb 2,0 m magasságig,
 - önálló -- épülettől különálló -- kirakatszekrény,
- Újonnan épületek csak teljes közmű kiépítése esetén helyezhetők el.
- Az önkormányzat parkolási rendelete értelmében az OTÉK szerinti gépjármű-elhelyezési kötelezettség 50 %-át kell a telken belül biztosítani, de lakóépületeknél minden lakás után legalább egy személygépkocsi elhelyezési lehetőségéről kell telken belül gondoskodni.
- 2.2 Újonnan kialakítható, illetve telektrendezéssel kialakítható építési telek méretei: (SZÉSZ 62-63. §)
 - beépítési mód: zártkörű,
 - telekterület: legalább 180 m²,
 - telekszélesség:
 - közbenső teleknél legalább 6 m,
 - sarokteleknél legalább 8 m,
 - telekmélység legalább 15 m.
- 2.3 A beépítettség és zöldfelületi fedettség mértéke (SZÉSZ 65-66. §)
 - legnagyobb megengedett beépítettség: 50%
 - előírt legkisebb zöldfelületi fedettség: 35%
- 2.4 Épületmagasság: (SZÉSZ 67. §)
 - legfeljebb 6,0 m

Lk-31-53554

1. Rendeltetési előírások (SZÉSZ 40. §):

Kisvárosias lakó építési övezet. Ennek megfelelően

- A terület jellemzően közepesen sűrű beépítésű, több önálló rendeltetésű egységet magába foglaló lakóépületek elhelyezésére szolgál.
 - A területen, az OTÉK 32.§ szerinti építményeken túlmenően, az OTÉK 12. § (2) bekezdésében foglalt előírások szerinti építmények helyezhetők el. Ezek:
 - lakó,
 - kereskedelmi, szolgáltató, vendéglátó,
 - hitéleti, nevelési, oktatási, egészségügyi, szociális,
 - kulturális, közösségi szórakoztató,
 - igazgatási, irodai
- rendeltetésű épület.

2. Építési előírások

2.1 Építési karakter: nem kialakult városi-zárt (SZÉSZ 56. § (1)-(2), 59. §): Ennek megfelelően

- Előkert: Ha a szabályozási tervlap előkertet nem jelöl az előkert nem létesíthető.
 - Új lapostető épületkialakítás esetén az utcaképi illeszkedést látványtervvel (utcakép-tervvel) igazolni kell.
 - Melléképületek közül elhelyezhető:
 - járműtároló,
 - kiskereskedelmi üzlet,
 - műterem
 - Melléképítmények közül elhelyezhető
 - terepszint alatti építmény,
 - közmű becsatlakozási műtárgy,
 - hulladéktartály-tároló legfeljebb 2,0 m magasságig,
 - önálló -- épülettől különálló -- kirakatszekrény,
 - kerti építmény,
 - építménynek minősülő szabadonálló antennatartó szerkezet, zászlótartó oszlop.
 - Újonnan épületek csak teljes közmű kiépítése esetén helyezhetők el.
 - Az önkormányzat parkolási rendelete értelmében az OTÉK szerinti gépjármű-elhelyezési kötelezettség 50 %-át kell a telken belül biztosítani, de lakóépületeknél minden lakás után legalább egy személygépkocsi elhelyezési lehetőségéről kell telken belül gondoskodni.
- 2.2 Újonnan kialakítható, illetve telektrendezéssel kialakítható építési telek méretei: (SZÉSZ 62-63. §)
- beépítési mód: zárt sorú,
 - telekterület: legalább 360 m²,
 - telekszélesség:
 - közbenső teleknél legalább 10 m,
 - sarokteleknél legalább 12 m,
 - telekmélység legalább 25 m.
- 2.3 A beépítettség és zöldfelületi fedettség mértéke (SZÉSZ 65-66. §)
- legnagyobb megengedett beépítettség: 40%
 - előírt legkisebb zöldfelületi fedettség: 45%
- 2.4 Épületmagasság: (SZÉSZ 67. §)
- legfeljebb 7,5 m

Lk-31-53555

1. Rendeltetési előírások (SZÉSZ 40. §):

Kisvárosias lakó építési övezet. Ennek megfelelően

- A terület jellemzően közepesen sűrű beépítésű, több önálló rendeltetésű egységet magába foglaló lakóépületek elhelyezésére szolgál.
- A területen, az OTÉK 32.§ szerinti építményeken túlmenően, az OTÉK 12. § (2) bekezdésében foglalt előírások szerinti építmények helyezhetők el. Ezek:
 - lakó,
 - kereskedelmi, szolgáltató, vendéglátó,
 - hitéleti, nevelési, oktatási, egészségügyi, szociális,
 - kulturális, közösségi szórakoztató,
 - igazgatási, irodai

-- sport
rendeltetésű épület.

2. Építési előírások

2.1 Építési karakter: nem kialakult városi-zárt (SZÉSZ 56. § (1)-(2), 59. §): Ennek megfelelően

- Előkert: Ha a szabályozási tervlap előkertet nem jelöl az előkert nem létesíthető.
- Új lapostetős épületkialakítás esetén az utcaképi illeszkedést látványtervvel (utcakép-tervvel) igazolni kell.
- Melléképületek közül elhelyezhető:
 - járműtároló,
 - kiskereskedelmi üzlet,
 - műterem
- Melléképítmények közül elhelyezhető
 - terepszint alatti építmény,
 - közmű becsatlakozási műtárgy,
 - hulladékartály-tároló legfeljebb 2,0 m magasságig,
 - önálló -- épülettől különálló -- kirakatszekrény,
 - kerti építmény,
 - építménynek minősülő szabadonálló antennatartó szerkezet, zászlótartó oszlop.
- Újonnan épületek csak teljes közmű kiépítése esetén helyezhetők el.
- Az önkormányzat parkolási rendelete értelmében az OTÉK szerinti gépjármű-elhelyezési kötelezettség 50 %-át kell a telken belül biztosítani, de lakóépületeknél minden lakás után legalább egy személygépkocsi elhelyezési lehetőségről kell telken belül gondoskodni.

2.2 Újonnan kialakítható, illetve telektrendezéssel kialakítható építési telek méretei: (SZÉSZ 62-63. §)

- beépítési mód: zártosú,
- telekterület: legalább 360 m²,
- telekszélesség:
 - közbenső teleknél legalább 10 m,
 - sarokteleknél legalább 12 m,
- telekmélység legalább 25 m.

2.3 A beépítettség és zöldfelületi fedettség mértéke (SZÉSZ 65-66. §)

- legnagyobb megengedett beépítettség: 40%
- előírt legkisebb zöldfelületi fedettség: 45%

2.4 Épületmagasság: (SZÉSZ 67. §)

- legalább 5,0 m
- legfeljebb 10,5 m

Lk-31-53664

1. Rendeltetési előírások (SZÉSZ 40. §):

Kisvárosias lakó építési övezet. Ennek megfelelően

- A terület jellemzően közepesen sűrű beépítésű, több önálló rendeltetésű egységet magába foglaló lakóépületek elhelyezésére szolgál.
- A területen, az OTÉK 32.§ szerinti építményeken túlmenően, az OTÉK 12. § (2) bekezdésében foglalt előírások szerinti építmények helyezhetők el. Ezek:
 - lakó,
 - kereskedelmi, szolgáltató, vendéglátó,
 - hitéleti, nevelési, oktatási, egészségügyi, szociális,
 - kulturális, közösségi szórakoztató,
 - igazgatási, irodai
 - sport

rendeltetésű épület.

2. Építési előírások

2.1 Építési karakter: nem kialakult városi-zárt (SZÉSZ 56. § (1)-(2), 59. §): Ennek megfelelően

- Előkert: Ha a szabályozási tervlap előkertet nem jelöl az előkert nem létesíthető.
- Új lapostetős épületkialakítás esetén az utcaképi illeszkedést látványtervvel (utcakép-tervvel) igazolni kell.
- Melléképületek közül elhelyezhető:
 - járműtároló,
 - kiskereskedelmi üzlet,
 - műterem
- Melléképítmények közül elhelyezhető

- terepszint alatti építmény,
 - közmű becsatlakozási műtárgy,
 - hulladéktartály-tároló legfeljebb 2,0 m magasságig,
 - önálló -- épülettől különálló -- kirakatszekrény,
 - kerti építmény,
 - építménynek minősülő szabadonálló antennatartó szerkezet, zászlótartó oszlop.
 - Újonnan épületek csak teljes közmű kiépítése esetén helyezhetők el.
 - Az önkormányzat parkolási rendelete értelmében az OTÉK szerinti gépjármű-elhelyezési kötelezettség 50 %-át kell a telken belül biztosítani, de lakóépületeknél minden lakás után legalább egy személygépkocsi elhelyezési lehetőségről kell telken belül gondoskodni.
- 2.2 Újonnan kialakítható, illetve telektrendezéssel kialakítható építési telek méretei: (SZÉSZ 62-63. §)
- beépítési mód: zártosorú,
 - telekterület: legalább 360 m²,
 - telekszélesség:
 - közbenső teleknél legalább 10 m,
 - sarokteleknél legalább 12 m,
 - telekmélység legalább 25 m.
- 2.3 A beépítettség és zöldfelületi fedettség mértéke (SZÉSZ 65-66. §)
- legnagyobb megengedett beépítettség: 50%
 - előírt legkisebb zöldfelületi fedettség: 35%
- 2.4 Épületmagasság: (SZÉSZ 67. §)
- legfeljebb 7,5 m

Lk-31-53665

1. Rendeltetési előírások (SZÉSZ 40. §):

Kisvárosias lakó építési övezet. Ennek megfelelően

- A terület jellemzően közepesen sűrű beépítésű, több önálló rendeltetésű egységet magába foglaló lakóépületek elhelyezésére szolgál.
- A területen, az OTÉK 32.§ szerinti építményeken túlmenően, az OTÉK 12. § (2) bekezdésében foglalt előírások szerinti építmények helyezhetők el. Ezek:
 - lakó,
 - kereskedelmi, szolgáltató, vendéglátó,
 - hitéleti, nevelési, oktatási, egészségügyi, szociális,
 - kulturális, közösségi szórakoztató,
 - igazgatási, irodai
 - sport
 - rendeltetésű épület.

2. Építési előírások

2.1 Építési karakter: nem kialakult városi-zárt (SZÉSZ 56. § (1)-(2), 59. §): Ennek megfelelően

- Előkert: Ha a szabályozási tervlap előkertet nem jelöl az előkert nem létesíthető.
- Új lapostetős épületkialakítás esetén az utcaképi illeszkedést látványtervvel (utcakép-tervvel) igazolni kell.
- Melléképületek közül elhelyezhető:
 - járműtároló,
 - kiskereskedelmi üzlet,
 - műterem
- Melléképítmények közül elhelyezhető
 - terepszint alatti építmény,
 - közmű becsatlakozási műtárgy,
 - hulladéktartály-tároló legfeljebb 2,0 m magasságig,
 - önálló -- épülettől különálló -- kirakatszekrény,
 - kerti építmény,
 - építménynek minősülő szabadonálló antennatartó szerkezet, zászlótartó oszlop.
- Újonnan épületek csak teljes közmű kiépítése esetén helyezhetők el.
- Az önkormányzat parkolási rendelete értelmében az OTÉK szerinti gépjármű-elhelyezési kötelezettség 50 %-át kell a telken belül biztosítani, de lakóépületeknél minden lakás után legalább egy személygépkocsi elhelyezési lehetőségről kell telken belül gondoskodni.

2.2 Újonnan kialakítható, illetve telektrendezéssel kialakítható építési telek méretei: (SZÉSZ 62-63. §)

- beépítési mód: zártosorú,
- telekterület: legalább 360 m²,

- telekszélesség:
 - közbenső teleknél legalább 10 m,
 - sarokteleknél legalább 12 m,
- telekmélység legalább 25 m.
- 2.3 A beépítettség és zöldfelületi fedettség mértéke (SZÉSZ 65-66. §)
 - legnagyobb megengedett beépítettség: 50%
 - előírt legkisebb zöldfelületi fedettség: 35%
- 2.4 Épületmagasság: (SZÉSZ 67. §)
 - legalább 5,0 m
 - legfeljebb 10,5 m

Lk-31-55555

1. Rendeltetési előírások (SZÉSZ 40. §):

Kisvárosias lakó építési övezet. Ennek megfelelően

- A terület jellemzően közepesen sűrű beépítésű, több önálló rendeltetésű egységet magába foglaló lakóépületek elhelyezésére szolgál.
 - A területen, az OTÉK 32.§ szerinti építményeken túlmenően, az OTÉK 12. § (2) bekezdésében foglalt előírások szerinti építmények helyezhetők el. Ezek:
 - lakó,
 - kereskedelmi, szolgáltató, vendéglátó,
 - hitéleti, nevelési, oktatási, egészségügyi, szociális,
 - kulturális, közösségi szórakoztató,
 - igazgatási, irodai
 - sport
- rendeltetésű épület.

2. Építési előírások

2.1 Építési karakter: nem kialakult városi-zárt (SZÉSZ 56. § (1)-(2), 59. §): Ennek megfelelően

- Előkert: Ha a szabályozási tervlap előkertet nem jelöl az előkert nem létesíthető.
- Új lapostetős épületkialakítás esetén az utcafépi illeszkedést látványtervvel (utcafép-tervvel) igazolni kell.
- Melléképületek közül elhelyezhető:
 - járműtároló,
 - kiskereskedelmi üzlet,
 - műterem
- Melléképítmények közül elhelyezhető
 - terepszint alatti építmény,
 - közmű becsatlakozási műtárgy,
 - hulladéktartály-tároló legfeljebb 2,0 m magasságig,
 - önálló -- épülettől különálló -- kirakatszekrény,
 - kerti építmény,
 - építménynek minősülő szabadonálló antennatartó szerkezet, zászlótartó oszlop.
- Újonnan épületek csak teljes közmű kiépítése esetén helyezhetők el.
- Az önkormányzat parkolási rendelete értelmében az OTÉK szerinti gépjármű-elhelyezési kötelezettség 50 %-át kell a telken belül biztosítani, de lakóépületeknél minden lakás után legalább egy személygépkocsi elhelyezési lehetőségéről kell telken belül gondoskodni.
- 2.2 Újonnan kialakítható, illetve telektrendezéssel kialakítható építési telek méretei: (SZÉSZ 62-63. §)
 - beépítési mód: zárt sorú,
 - telekterület: legalább 720 m²,
 - telekszélesség:
 - közbenső teleknél legalább 12 m,
 - sarokteleknél legalább 14 m,
 - telekmélység legalább 30 m.
- 2.3 A beépítettség és zöldfelületi fedettség mértéke (SZÉSZ 65-66. §)
 - legnagyobb megengedett beépítettség: 40%
 - előírt legkisebb zöldfelületi fedettség: 45%
- 2.4 Épületmagasság: (SZÉSZ 67. §)
 - legalább 5,0 m
 - legfeljebb 10,5 m

Lk-40-05442

1. Rendeltetési előírások (SZÉSZ 40. §):

Kisvárosias lakó építési övezet. Ennek megfelelően

- A terület jellemzően közepesen sűrű beépítésű, több önálló rendeltetésű egységet magába foglaló lakóépületek elhelyezésére szolgál.
- A területen, az OTÉK 32.§ szerinti építményeken túlmenően, az OTÉK 12. § (2) bekezdésében foglalt előírások szerinti építmények helyezhetők el. Ezek:
 - lakó,
 - kereskedelmi, szolgáltató, vendéglátó,
 - hitéleti, nevelési, oktatási, egészségügyi, szociális,
 - kulturális, közösségi szórakoztató,
 - igazgatási, irodai
 - sportrendeltetésű épület.

2. Építési előírások

2.1 Építési karakter: kialakult kertés (SZÉSZ 56. § (1), (3), 60. §): Ennek megfelelően

- A kialakult területre eső építési telkeken az újonnan építendő, illetve bővítéssel kialakítható épületek beépítési módját, az előkert szükségességét és méretét a kialakult adottságok figyelembevételével kell meghatározni.
- Új lapostetős épületkialakítás esetén az utcafépi illeszkedést látványtervvel (utcakép-tervvel) igazolni kell.
- Melléképület közül elhelyezhető
 - járműtároló,
 - kiskereskedelmi üzlet,
 - árusító pavilon,
 - barkácsműhely,
 - kisipari műhely,
 - műterem,
 - háztartási tároló,
 - üvegház,
 - állattartó épület, ha az állattartásról szóló önkormányzati rendelet megengedi,

Melléképítmények közül elhelyezhető:

- terepszint alatti építmény,
 - közmű becsatlakozási műtárgy,
 - hulladéktartály-tároló legfeljebb 2,0 m magasságig,
 - hulladéktartály-tároló legfeljebb 2,0 m magasságig,
 - önálló -- épülettől különálló -- kirakatszekrény,
 - kerti építmény,
 - állat-ól, állatkiútó, ha az állattartásról szóló önkormányzati rendelet megengedi,
 - építménynek minősülő szabadonálló antennatartó szerkezet, zászlótartó oszlop.
 - Újonnan épületek csak teljes közmű kiépítése esetén helyezhetők el.
 - Az OTÉK szerinti gépjármű-elhelyezési kötelezettség 100 %-át kell a telken belül biztosítani.
- 2.2 Újonnan kialakítható, illetve telektrendezéssel kialakítható építési telek méretei: (SZÉSZ 62-63. §)
- beépítési mód: kialakult adottságok szerinti,
 - telekterület: legalább 720 m²,
 - telekszélesség az adottság szerinti beépítési módtól függően: :
 - szabadonálló általános beépítési mód esetén:
 - közbenső teleknél legalább 14 m,
 - sarokteleknél legalább 16 m,
 - oldalhatáron álló beépítési mód esetén:
 - közbenső teleknél legalább 12 m,
 - sarokteleknél legalább 14 m,
 - ikres beépítési mód esetén:
 - közbenső teleknél legalább 9 m,
 - sarokteleknél legalább 11 m,
 - zárt sorú beépítési mód esetén:
 - közbenső teleknél legalább 10 m,
 - sarokteleknél legalább 12 m,
 - telekmélység legalább 25 m.

2.3 A beépítettség és zöldfelületi fedettség mértéke (SZÉSZ 65-66. §)

-- legnagyobb megengedett beépítettség: 30%

-- előírt legkisebb zöldfelületi fedettség: 55%

2.4 Épületmagasság: (SZÉSZ 67. §)

-- legfeljebb 4,5 m

Lk-41-24442

1. Rendeltetési előírások (SZÉSZ 40. §):

Kisvárosias lakó építési övezet. Ennek megfelelően

-- A terület jellemzően közepesen sűrű beépítésű, több önálló rendeltetésű egységet magába foglaló lakóépületek elhelyezésére szolgál.

-- A területen, az OTÉK 32.§ szerinti építményeken túlmenően, az OTÉK 12. § (2) bekezdésében foglalt előírások szerinti építmények helyezhetők el. Ezek:

-- lakó,

-- kereskedelmi, szolgáltató, vendéglátó,

-- hitéleti, nevelési, oktatási, egészségügyi, szociális,

-- kulturális, közösségi szórakoztató,

-- igazgatási, irodai

-- sport

rendeltetésű épület.

2. Építési előírások

2.1 Építési karakter: nem kialakult kertes (SZÉSZ 56. § (1)-(2), 60. §): Ennek megfelelően

-- Előkert: Ha a szabályozási tervlap előkertet nem jelöl 5,0 m előkert kialakítása kötelező.

-- Új lapostetős épületkialakítás esetén az utcaképi illeszkedést látványtervvel (utcakép-tervvel) igazolni kell.

-- Melléképület közül elhelyezhető

-- járműtároló,

-- kiskereskedelmi üzlet,

-- árusító pavilon,

-- barkácsműhely,

-- kisipari műhely,

-- műterem,

-- háztartási tároló,

-- üvegház,

-- állattartó épület, ha az állattartásról szóló önkormányzati rendelet megengedi,

Melléképítmények közül elhelyezhető:

-- terepszint alatti építmény,

-- közmű becsatlakozási műtárgy,

-- hulladéktartály-tároló legfeljebb 2,0 m magasságig,

-- hulladéktartály-tároló legfeljebb 2,0 m magasságig,

-- önálló -- épülettől különálló -- kirakatszekrény,

-- kerti építmény,

-- állat-ól, állatkifutó, ha az állattartásról szóló önkormányzati rendelet megengedi,

-- építménynek minősülő szabadonálló antennatartó szerkezet, zászlótartó oszlop.

-- Újonnan épületek csak teljes közmű kiépítése esetén helyezhetők el.

-- Az OTÉK szerinti gépjármű-elhelyezési kötelezettség 100 %-át kell a telken belül biztosítani.

2.2 Újonnan kialakítható, illetve telektrendezéssel kialakítható építési telek méretei: (SZÉSZ 62-63. §)

-- beépítési mód: szabadonálló általános,

-- telekterület: legalább 500 m²,

-- telekszélesség:

• közbenső teleknél legalább 14 m,

• sarokteleknél legalább 16 m,

-- telekmélység legalább 25 m.

2.3 A beépítettség és zöldfelületi fedettség mértéke (SZÉSZ 65-66. §)

-- legnagyobb megengedett beépítettség: 30%

-- előírt legkisebb zöldfelületi fedettség: 55%

2.4 Épületmagasság: (SZÉSZ 67. §)

-- legfeljebb 4,5 m

Lk-41-25442

1. Rendeltetési előírások (SZÉSZ 40. §):

Kisvárosias lakó építési övezet. Ennek megfelelően

- A terület jellemzően közepesen sűrű beépítésű, több önálló rendeltetésű egységet magába foglaló lakóépületek elhelyezésére szolgál.
- A területen, az OTÉK 32.§ szerinti építményeken túlmenően, az OTÉK 12. § (2) bekezdésében foglalt előírások szerinti építmények helyezhetők el. Ezek:
 - lakó,
 - kereskedelmi, szolgáltató, vendéglátó,
 - hitéleti, nevelési, oktatási, egészségügyi, szociális,
 - kulturális, közösségi szórakoztató,
 - igazgatási, irodai
 - sportrendeltetésű épület.

2. Építési előírások

2.1 Építési karakter: nem kialakult kertes (SZÉSZ 56. § (1)-(2), 60. §): Ennek megfelelően

- Előkert: Ha a szabályozási tervlap előkertet nem jelöl 5,0 m előkert kialakítása kötelező.
- Új lapostetős épületkialakítás esetén az utcaképi illeszkedést látványtervvel (utcakép-tervvel) igazolni kell.
- Melléképület közül elhelyezhető
 - járműtároló,
 - kiskereskedelmi üzlet,
 - árusító pavilon,
 - barkácsműhely,
 - kisipari műhely,
 - műterem,
 - háztartási tároló,
 - üvegház,
 - állattartó épület, ha az állattartásról szóló önkormányzati rendelet megengedi,

Melléképítmények közül elhelyezhető:

- terepszint alatti építmény,
 - közmű becsatlakozási műtárgy,
 - hulladéktartály-tároló legfeljebb 2,0 m magasságig,
 - hulladéktartály-tároló legfeljebb 2,0 m magasságig,
 - önálló -- épülettől különálló -- kirakatszekrény,
 - kerti építmény,
 - állat-ól, állatkifutó, ha az állattartásról szóló önkormányzati rendelet megengedi,
 - építménynek minősülő szabadonálló antennatartó szerkezet, zászlótartó oszlop.
 - Újonnan épületek csak teljes közmű kiépítése esetén helyezhetők el.
 - Az OTÉK szerinti gépjármű-elhelyezési kötelezettség 100 %-át kell a telken belül biztosítani.
- 2.2 Újonnan kialakítható, illetve telektrendezéssel kialakítható építési telek méretei: (SZÉSZ 62-63. §)
- beépítési mód: szabadonálló általános,
 - telekterület: legalább 720 m²,
 - telekszélesség:
 - közbenső teleknél legalább 18 m,
 - sarokteleknél legalább 20 m,
 - telekmélység legalább 30 m.
- 2.3 A beépítettség és zöldfelületi fedettség mértéke (SZÉSZ 65-66. §)
- legnagyobb megengedett beépítettség: 30%
 - előírt legkisebb zöldfelületi fedettség: 55%
- 2.4 Épületmagasság: (SZÉSZ 67. §)
- legfeljebb 4,5 m

Lk-41-35332

1. Rendeltetési előírások (SZÉSZ 40. §):

Kisvárosias lakó építési övezet. Ennek megfelelően

- A terület jellemzően közepesen sűrű beépítésű, több önálló rendeltetésű egységet magába foglaló lakóépületek elhelyezésére szolgál.

- A területen, az OTÉK 32.§ szerinti építményeken túlmenően, az OTÉK 12. § (2) bekezdésében foglalt előírások szerinti építmények helyezhetők el. Ezek:
 - lakó,
 - kereskedelmi, szolgáltató, vendéglátó,
 - hitéleti, nevelési, oktatási, egészségügyi, szociális,
 - kulturális, közösségi szórakoztató,
 - igazgatási, irodai
 - sport
- rendeltetésű épület.

2. Építési előírások

2.1 Építési karakter: nem kialakult kertés (SZÉSZ 56. § (1)-(2), 60. §): Ennek megfelelően

- Előkert: Ha a szabályozási tervlap előkertet nem jelöl 5,0 m előkert kialakítása kötelező.
- Új lapostetős épületkialakítás esetén az utcaképi illeszkedést látványtervvel (utcakép-tervvel) igazolni kell.
- Melléképület közül elhelyezhető
 - járműtároló,
 - kiskereskedelmi üzlet,
 - árusító pavilon,
 - barkácsműhely,
 - kisipari műhely,
 - műterem,
 - háztartási tároló,
 - üvegház,
 - állattartó épület, ha az állattartásról szóló önkormányzati rendelet megengedi,

Melléképítmények közül elhelyezhető:

- terepszint alatti építmény,
- közmű becsatlakozási műtárgy,
- hulladéktartály-tároló legfeljebb 2,0 m magasságig,
- hulladéktartály-tároló legfeljebb 2,0 m magasságig,
- önálló -- épülettől különálló -- kirakatszekrény,
- kerti építmény,
- állat-ól, állatkifutó, ha az állattartásról szóló önkormányzati rendelet megengedi,
- építménynek minősülő szabadonálló antennatartó szerkezet, zászlótartó oszlop.
- Újonnan épületek csak teljes közmű kiépítése esetén helyezhetők el.
- Az OTÉK szerinti gépjármű-elhelyezési kötelezettség 100 %-át kell a telken belül biztosítani.

2.2 Újonnan kialakítható, illetve telektrendezéssel kialakítható építési telek méretei: (SZÉSZ 62-63. §)

- beépítési mód: oldalhatáron álló,
- telekterület: legalább 720 m²,
- telekszélesség:
 - közbenső teleknél legalább 14 m,
 - sarokteleknél legalább 16 m,
- telekmélység legalább 30 m.

2.3 A beépítettség és zöldfelületi fedettség mértéke (SZÉSZ 65-66. §)

- legnagyobb megengedett beépítettség: 25%
- előírt legkisebb zöldfelületi fedettség: 60%

2.4 Épületmagasság: (SZÉSZ 67. §)

- legfeljebb 4,5 m

Lke-21-17443

1. Rendeltetési előírások (SZÉSZ 41. §):

Kertvárosias lakó építési övezet. Ennek megfelelően:

- A terület jellemzően kisebb sűrűségű, összefüggő nagy kertés, több önálló rendeltetési egységet magába foglaló legfeljebb 4 lakásos lakóépületek elhelyezésére szolgál.
- A területen, az OTÉK 32.§ szerinti építményeken túlmenően, az OTÉK 13. § (2) bekezdésében foglalt előírások szerinti épületek helyezhetők el. Ezek:
 - legfeljebb 4 lakásos lakó,
 - a helyi lakosság ellátását szolgáló kereskedelmi, szolgáltató,
 - hitéleti, nevelési, oktatási, egészségügyi, szociális,
 - kulturális,
 - szállás jellegű,

- sport
rendeltetést tartalmazhatnak.
- A területen sport rendeltetésű épületek, létesítmények csak akkor helyezhető el, ha a rendeltetést befogadó telek lakótelek felőli határán a háromszintes növénytelepítés 10 m széles sávban biztosítható.

2. Építési előírások

- 2.1 Építési karakter nem kialakult vegyes (SZÉSZ 56. § (1)-(2), 58. §): Ennek megfelelően
- A kialakult területre eső építési telkeken az újonnan építendő, illetve bővítéssel kialakítható épületek, beépítési módja, az előkert szükségességét és méretét a kialakult adottságok figyelembevételével kell meghatározni.
 - Melléképület nem építhető.
 - Melléképítmények közül elhelyezhető
 - terepszint alatti építmény,
 - közmű becsatlakozási műtárgy,
 - hulladéktartály-tároló legfeljebb 2,0 m magasságig,
 - önálló -- épülettől különálló -- kirakatszekrény,
 - kerti építmény,
 - építménynek minősülő szabadonálló antennatartó szerkezet, zászlótartó oszlop.
 - Újonnan épületek csak teljes közmű kiépítése esetén helyezhetők el.
 - Az OTÉK szerinti gépjármű-elhelyezési kötelezettség 50 %-át kell a telken belül biztosítani.
- 2.2 Újonnan kialakítható, illetve telektrendezéssel kialakítható építési telek méretei: (SZÉSZ 62-63. §)
- beépítési mód: szabadonálló telepszerű,
 - telekterület: legalább 1000 m²,
 - telekszélesség: legalább 20 m,
 - telekmélység legalább 35 m.
- 2.3 A beépítettség és zöldfelületi fedettség mértéke (SZÉSZ 65-66. §)
- legnagyobb megengedett beépítettség: 30%
 - előírt legkisebb zöldfelületi fedettség: 55%
- 2.4 Épületmagasság: (SZÉSZ 67. §)
- legfeljebb 6,0 m

Lke-21-18443

1. Rendeltetési előírások (SZÉSZ 41. §):

Kertvárosias lakó építési övezet. Ennek megfelelően:

- A terület jellemzően kisebb sűrűségű, összefüggő nagy kertes, több önálló rendeltetési egységet magába foglaló legfeljebb 4 lakásos lakóépületek elhelyezésére szolgál.
- A területen, az OTÉK 32.§ szerinti építményeken túlmenően, az OTÉK 13. § (2) bekezdésében foglalt előírások szerinti épületek helyezhetők el. Ezek:
 - legfeljebb 4 lakásos lakó,
 - a helyi lakosság ellátását szolgáló kereskedelmi, szolgáltató,
 - hitéleti, nevelési, oktatási, egészségügyi, szociális,
 - kulturális,
 - szállás jellegű,
 - sport
rendeltetést tartalmazhatnak.
- A területen sport rendeltetésű épületek, létesítmények csak akkor helyezhető el, ha a rendeltetést befogadó telek lakótelek felőli határán a háromszintes növénytelepítés 10 m széles sávban biztosítható.

2. Építési előírások

- 2.1 Építési karakter nem kialakult vegyes (SZÉSZ 56. § (1)-(2), 58. §): Ennek megfelelően
- A kialakult területre eső építési telkeken az újonnan építendő, illetve bővítéssel kialakítható épületek, beépítési módja, az előkert szükségességét és méretét a kialakult adottságok figyelembevételével kell meghatározni.
 - Melléképület nem építhető.
 - Melléképítmények közül elhelyezhető
 - terepszint alatti építmény,
 - közmű becsatlakozási műtárgy,
 - hulladéktartály-tároló legfeljebb 2,0 m magasságig,
 - önálló -- épülettől különálló -- kirakatszekrény,
 - kerti építmény,

- építménynek minősülő szabadonálló antennatartó szerkezet, zászlótartó oszlop.
- Újonnan épületek csak teljes közmű kiépítése esetén helyezhetők el.
- Az OTÉK szerinti gépjármű-elhelyezési kötelezettség 50 %-át kell a telken belül biztosítani.
- 2.2 Újonnan kialakítható, illetve telektrendezéssel kialakítható építési telek méretei: (SZÉSZ 62-63. §)
 - beépítési mód: szabadonálló telepszerű,
 - telekterület: legalább 2000 m²,
 - telekszélesség: legalább 35 m,
 - telekmélység legalább 40 m.
- 2.3 A beépítettség és zöldfelületi fedettség mértéke (SZÉSZ 65-66. §)
 - legnagyobb megengedett beépítettség: 30%
 - előírt legkisebb zöldfelületi fedettség: 55%
- 2.4 Épületmagasság: (SZÉSZ 67. §)
 - legfeljebb 6,0 m

Lke-21-28443

1. Rendeltetési előírások (SZÉSZ 41. §):

Kertvárosias lakó építési övezet. Ennek megfelelően:

- A terület jellemzően kisebb sűrűségű, összefüggő nagy kertes, több önálló rendeltetési egységet magába foglaló legfeljebb 4 lakásos lakóépületek elhelyezésére szolgál.
- A területen, az OTÉK 32.§ szerinti építményeken túlmenően, az OTÉK 13. § (2) bekezdésében foglalt előírások szerinti épületek helyezhetők el. Ezek:
 - legfeljebb 4 lakásos lakó,
 - a helyi lakosság ellátását szolgáló kereskedelmi, szolgáltató,
 - hitéleti, nevelési, oktatási, egészségügyi, szociális,
 - kulturális,
 - szállás jellegű,
 - sport
 rendeltetést tartalmazhatnak.
- A területen sport rendeltetésű épületek, létesítmények csak akkor helyezhető el, ha a rendeltetést befogadó telek lakótelek felőli határán a háromszintes növénytelepítés 10 m széles sávban biztosítható.

2. Építési előírások

2.1 Építési karakter nem kialakult vegyes (SZÉSZ 56. § (1)-(2), 58. §): Ennek megfelelően

- A kialakult területre eső építési telkeken az újonnan építendő, illetve bővítéssel kialakítható épületek, beépítési módja, az előkert szükségességét és méretét a kialakult adottságok figyelembevételével kell meghatározni.
- Melléképület nem építhető.
- Melléképítmények közül elhelyezhető
 - terepszint alatti építmény,
 - közmű becsatlakozási műtárgy,
 - hulladékartály-tároló legfeljebb 2,0 m magasságig,
 - önálló -- épülettől különálló -- kirakatszekrény,
 - kerti építmény,
 - építménynek minősülő szabadonálló antennatartó szerkezet, zászlótartó oszlop.
- Újonnan épületek csak teljes közmű kiépítése esetén helyezhetők el.
- Az OTÉK szerinti gépjármű-elhelyezési kötelezettség 50 %-át kell a telken belül biztosítani.

2.2 Újonnan kialakítható, illetve telektrendezéssel kialakítható építési telek méretei: (SZÉSZ 62-63. §)

- beépítési mód: szabadonálló általános,
- telekterület: legalább 2000 m²,
- telekszélesség: legalább 35 m,
- telekmélység legalább 40 m.

2.3 A beépítettség és zöldfelületi fedettség mértéke (SZÉSZ 65-66. §)

- legnagyobb megengedett beépítettség: 30%
- előírt legkisebb zöldfelületi fedettség: 55%

2.4 Épületmagasság: (SZÉSZ 67. §)

- legfeljebb 6,0 m

Lke-40-04444

1. Rendeltetési előírások (SZÉSZ 41. §):

Kertvárosias lakó építési övezet. Ennek megfelelően:

- A terület jellemzően kisebb sűrűségű, összefüggő nagy kertes, több önálló rendeltetési egységet magába foglaló legfeljebb 4 lakásos lakóépületek elhelyezésére szolgál.
- A területen, az OTÉK 32.§ szerinti építményeken túlmenően, az OTÉK 13. § (2) bekezdésében foglalt előírások szerinti épületek helyezhetők el. Ezek:
 - legfeljebb 4 lakásos lakó,
 - a helyi lakosság ellátását szolgáló kereskedelmi, szolgáltató,
 - hitéleti, nevelési, oktatási, egészségügyi, szociális,
 - kulturális,
 - szállás jellegű,
 - sport
 rendeltetést tartalmazhatnak.
- A területen sport rendeltetésű épületek, létesítmények csak akkor helyezhető el, ha a rendeltetést befogadó telek lakótelek felőli határán a háromszintes növénytelepítés 10 m széles sávban biztosítható.

2. Építési előírások

2.1 Építési karakter: kialakult kertes (SZÉSZ 56. § (1), (3), 60. §): Ennek megfelelően

- Előkert: Ha a szabályozási tervlap előkertet nem jelöl 5,0 m.
- Melléképületek közül elhelyezhető:
 - jármútároló,
 - kiskereskedelmi üzlet,
 - árusító pavilon,
 - barkácsműhely,
 - kisipari műhely,
 - háztartási tároló,
 - üvegház,
 - állattartó épület, ha az állattartásról szóló önkormányzati rendelet megengedi.
- Melléképítmények közül elhelyezhető
 - terepszint alatti építmény,
 - közmű becsatlakozási műtárgy,
 - hulladéktartály-tároló legfeljebb 2,0 m magasságig,
 - önálló -- épülettől különálló -- kirakatszekrény,
 - kerti építmény,
 - állatól, állatkifutó, ha az állattartásról szóló önkormányzati rendelet megengedi
 - építménynek minősülő szabadonálló antennatartó szerkezet, zászlótartó oszlop.
- Beépítetlen telken újonnan épület csak az utcavonal felé esd építési hely határán helyezhető el. Új lapostetős épületkialakítás esetén az utcafépí illeszkedést látványtervvel (utcafépí tervvel) igazolni kell.
- Újonnan épületek csak teljes közmű kiépítése esetén helyezhetők el.
- Az önkormányzat parkolási rendelete értelmében az OTÉK szerinti gépjármű-elhelyezési kötelezettség 100 %-át kell a telken belül biztosítani.

2.2 Újonnan kialakítható, illetve telektrendezéssel kialakítható építési telek méretei: (SZÉSZ 62-63. §)

- beépítési mód: kialakult, adottságtól függő
- telekterület: legalább 500 m²,
- telekszélesség az adottság szerinti beépítési módtól függően:
 - szabadonálló általános beépítési mód esetén:
 - közbenső teleknél legalább 12 m,
 - sarokteleknél legalább 14 m,
 - oldalhatáron álló beépítési mód esetén:
 - közbenső teleknél legalább 12 m,
 - sarokteleknél legalább 14 m,
 - ikres beépítési mód esetén:
 - közbenső teleknél legalább 8 m,
 - sarokteleknél legalább 10 m,
 - zárt sorú beépítési mód esetén:
 - közbenső teleknél legalább 8 m,
 - sarokteleknél legalább 10 m,
- telekmélység legalább 15 m.

2.3 A beépítettség és zöldfelületi fedettség mértéke (SZÉSZ 65-66. §)

- legnagyobb megengedett beépítettség: 30%
- előírt legkisebb zöldfelületi fedettség: 55%

2.4 Épületmagasság: (SZÉSZ 67. §)

-- legfeljebb 7,5 m

Lke-40-05442

1. Rendeltetési előírások (SZÉSZ 41. §):

Kertvárosias lakó építési övezet. Ennek megfelelően:

- A terület jellemzően kisebb sűrűségű, összefüggő nagy kertes, több önálló rendeltetési egységet magába foglaló legfeljebb 4 lakásos lakóépületek elhelyezésére szolgál.
- A területen, az OTÉK 32.§ szerinti építményeken túlmenően, az OTÉK 13. § (2) bekezdésében foglalt előírások szerinti épületek helyezhetők el. Ezek:
 - legfeljebb 4 lakásos lakó,
 - a helyi lakosság ellátását szolgáló kereskedelmi, szolgáltató,
 - hitéleti, nevelési, oktatási, egészségügyi, szociális,
 - kulturális,
 - szállás jellegű,
 - sportrendeltetést tartalmazhatnak.
- A területen sport rendeltetésű épületek, létesítmények csak akkor helyezhetők el, ha a rendeltetést befogadó telek lakótelek felőli határán a háromszintes növénytelepítés 10 m széles sávban biztosítható.

2. Építési előírások

2.1 Építési karakter: kialakult kertes (SZÉSZ 56. § (1), (3), 60. §): Ennek megfelelően

- Előkert: Ha a szabályozási tervlap előkertet nem jelöl 5,0 m.
 - Melléképületek közül elhelyezhető:
 - járműtároló,
 - kiskereskedelmi üzlet,
 - árusító pavilon,
 - barkácsműhely,
 - kisipari műhely,
 - háztartási tároló,
 - üvegház,
 - állattartó épület, ha az állattartásról szóló önkormányzati rendelet megengedi.
 - Melléképítmények közül elhelyezhető
 - terepszint alatti építmény,
 - közmű becsatlakozási műtárgy,
 - hulladéktartály-tároló legfeljebb 2,0 m magasságig,
 - önálló -- épülettől különálló -- kirakatszekrény,
 - kerti építmény,
 - állattól, állatkifutó, ha az állattartásról szóló önkormányzati rendelet megengedi
 - építménynek minősülő szabadonálló antennatartó szerkezet, zászlótartó oszlop.
 - Beépítetlen telken újonnan épület csak az utcavonal felé eső építési hely határán helyezhető el. Új lapostetős épületkialakítás esetén az utcaképi illeszkedést látványtervvel (utcaképi tervvel) igazolni kell.
 - Újonnan épületek csak teljes közmű kiépítése esetén helyezhetők el.
 - Az önkormányzat parkolási rendelete értelmében az OTÉK szerinti gépjármű-elhelyezési kötelezettség 100 %-át kell a telken belül biztosítani.
- ##### 2.2 Újonnan kialakítható, illetve telektrendezéssel kialakítható építési telek méretei: (SZÉSZ 62-63. §)
- beépítési mód: kialakult, adottságtól függő
 - telekterület: legalább 720 m²,
 - telekszélesség az adottság szerinti beépítési módtól függően:
 - szabadonálló általános beépítési mód esetén:
 - közbenső teleknél legalább 14 m,
 - sarokteleknél legalább 16 m,
 - oldalhatáron álló beépítési mód esetén:
 - közbenső teleknél legalább 12 m,
 - sarokteleknél legalább 14 m,
 - ikres beépítési mód esetén:
 - közbenső teleknél legalább 9 m,
 - sarokteleknél legalább 11 m,
 - zárt sorú beépítési mód esetén:

- közbenső teleknél legalább 10 m,
 - sarokteleknél legalább 12 m,
 - telekmélység legalább 25 m.
- 2.3 A beépítettség és zöldfelületi fedettség mértéke (SZÉSZ 65-66. §)
- legnagyobb megengedett beépítettség: 30%
 - előírt legkisebb zöldfelületi fedettség: 55%
- 2.4 Épületmagasság: (SZÉSZ 67. §)
- legfeljebb 4,5 m

Lke-40-20442

1. Rendeltetési előírások (SZÉSZ 41. §):

Kertvárosias lakó építési övezet. Ennek megfelelően:

- A terület jellemzően kisebb sűrűségű, összefüggő nagy kertes, több önálló rendeltetési egységet magába foglaló legfeljebb 4 lakásos lakóépületek elhelyezésére szolgál.
- A területen, az OTÉK 32.§ szerinti építményeken túlmenően, az OTÉK 13. § (2) bekezdésében foglalt előírások szerinti épületek helyezhetők el. Ezek:
 - legfeljebb 4 lakásos lakó,
 - a helyi lakosság ellátását szolgáló kereskedelmi, szolgáltató,
 - hitéleti, nevelési, oktatási, egészségügyi, szociális,
 - kulturális,
 - szállás jellegű,
 - sport
 rendeltetést tartalmazhatnak.
- A területen sport rendeltetésű épületek, létesítmények csak akkor helyezhetők el, ha a rendeltetést befogadó telek lakótelek felőli határán a háromszintes növénytelepítés 10 m széles sávban biztosítható.

2. Építési előírások

2.1 Építési karakter: kialakult kertes (SZÉSZ 56. § (1)-(2), 60. §): Ennek megfelelően

- Előkert: Ha a szabályozási tervlap előkertet nem jelöl 5,0 m.
 - Melléképületek közül elhelyezhető:
 - jármútároló,
 - kiskereskedelmi üzlet,
 - árusító pavilon,
 - barkácsműhely,
 - kisipari műhely,
 - háztartási tároló,
 - üvegház,
 - állattartó épület, ha az állattartásról szóló önkormányzati rendelet megengedi.
 - Melléképítmények közül elhelyezhető
 - terepszint alatti építmény,
 - közmű becsatlakozási műtárgy,
 - hulladékartály-tároló legfeljebb 2,0 m magasságig,
 - önálló -- épülettől különálló -- kirakatszekrény,
 - kerti építmény,
 - állatól, állatkifutó, ha az állattartásról szóló önkormányzati rendelet megengedi
 - építménynek minősülő szabadonálló antennatartó szerkezet, zászlótartó oszlop.
 - Beépítetlen telken újonnan épület csak az utcavonal felé eső építési hely határán helyezhető el. Új lapostetős épületkialakítás esetén az utcaképi illeszkedést látványtervvel (utcaképi tervvel) igazolni kell.
 - Újonnan épületek csak teljes közmű kiépítése esetén helyezhetők el.
 - Az önkormányzat parkolási rendelete értelmében az OTÉK szerinti gépjármű-elhelyezési kötelezettség 100 %-át kell a telken belül biztosítani.
- 2.2 Újonnan kialakítható, illetve telektrendezéssel kialakítható építési telek méretei: (SZÉSZ 62-63. §)
- beépítési mód: szabadonálló általános
 - telekterület, szélesség és mélység: kialakult,
- 2.3 A beépítettség és zöldfelületi fedettség mértéke (SZÉSZ 65-66. §)
- legnagyobb megengedett beépítettség: 30%
 - előírt legkisebb zöldfelületi fedettség: 55%
- 2.4 Épületmagasság: (SZÉSZ 67. §)
- legfeljebb 4,5 m

Lke-40-04442

1. Rendeltetési előírások (SZÉSZ 41. §):

Kertvárosias lakó építési övezet. Ennek megfelelően:

- A terület jellemzően kisebb sűrűségű, összefüggő nagy kertes, több önálló rendeltetési egységet magába foglaló legfeljebb 4 lakásos lakóépületek elhelyezésére szolgál.
- A területen, az OTÉK 32.§ szerinti építményeken túlmenően, az OTÉK 13. § (2) bekezdésében foglalt előírások szerinti épületek helyezhetők el. Ezek:
 - legfeljebb 4 lakásos lakó,
 - a helyi lakosság ellátását szolgáló kereskedelmi, szolgáltató,
 - hitéleti, nevelési, oktatási, egészségügyi, szociális,
 - kulturális,
 - szállás jellegű,
 - sportrendeltetést tartalmazhatnak.
- A területen sport rendeltetésű épületek, létesítmények csak akkor helyezhetők el, ha a rendeltetést befogadó telek lakótelek felőli határán a háromszintes növénytelepítés 10 m széles sávban biztosítható.

2. Építési előírások

2.1 Építési karakter: kialakult kertes (SZÉSZ 56. § (1), (3), 60. §): Ennek megfelelően

- Előkert: Ha a szabályozási tervlap előkertet nem jelöl 5,0 m.
- Melléképületek közül elhelyezhető:
 - jármútároló,
 - kiskereskedelmi üzlet,
 - árusító pavilon,
 - barkácsműhely,
 - kisipari műhely,
 - háztartási tároló,
 - üvegház,
 - állattartó épület, ha az állattartásról szóló önkormányzati rendelet megengedi.
- Melléképítmények közül elhelyezhető
 - terepszint alatti építmény,
 - közmű becsatlakozási műtárgy,
 - hulladékirtály-tároló legfeljebb 2,0 m magasságig,
 - önálló -- épülettől különálló -- kirakatszekrény,
 - kerti építmény,
 - állatól, állatkifutó, ha az állattartásról szóló önkormányzati rendelet megengedi
 - építménynek minősülő szabadonálló antennatartó szerkezet, zászlótartó oszlop.
- Beépítetlen telken újonnan épület csak az utcavonal felé eső építési hely határán helyezhető el. Új lapostetős épületkialakítás esetén az utcaképi illeszkedést látványtervvel (utcaképi tervvel) igazolni kell.
- Újonnan épületek csak teljes közmű kiépítése esetén helyezhetők el.
- Az önkormányzat parkolási rendelete értelmében az OTÉK szerinti gépjármű-elhelyezési kötelezettség 100 %-át kell a telken belül biztosítani.

2.2 Újonnan kialakítható, illetve telektrendezéssel kialakítható építési telek méretei: (SZÉSZ 62-63. §)

- beépítési mód: kialakult, adottságtól függő
- telekterület: legalább 500 m²,
- telekszélesség az adottság szerinti beépítési módtól függően:
 - szabadonálló általános beépítési mód esetén:
 - közbenső teleknél legalább 12 m,
 - sarokteleknél legalább 14 m,
 - oldalhatáron álló beépítési mód esetén:
 - közbenső teleknél legalább 12 m,
 - sarokteleknél legalább 14 m,
 - ikres beépítési mód esetén:
 - közbenső teleknél legalább 8 m,
 - sarokteleknél legalább 10 m,
 - zárt sorú beépítési mód esetén:
 - közbenső teleknél legalább 8 m,
 - sarokteleknél legalább 10 m,

- telekmélység legalább 15 m.
- 2.3 A beépítettség és zöldfelületi fedettség mértéke (SZÉSZ 65-66. §)
 - legnagyobb megengedett beépítettség: 30%
 - előírt legkisebb zöldfelületi fedettség: 55%
- 2.4 Épületmagasság: (SZÉSZ 67. §)
 - legfeljebb 4,5 m

Lke-41-24442

1. Rendeltetési előírások (SZÉSZ 41. §):

Kertvárosias lakó építési övezet. Ennek megfelelően:

- A terület jellemzően kisebb sűrűségű, összefüggő nagy kertes, több önálló rendeltetési egységet magába foglaló legfeljebb 4 lakásos lakóépületek elhelyezésére szolgál.
- A területen, az OTÉK 32.§ szerinti építményeken túlmenően, az OTÉK 13. § (2) bekezdésében foglalt előírások szerinti épületek helyezhetők el. Ezek:
 - legfeljebb 4 lakásos lakó,
 - a helyi lakosság ellátását szolgáló kereskedelmi, szolgáltató,
 - hitéleti, nevelési, oktatási, egészségügyi, szociális,
 - kulturális,
 - szállás jellegű,
 - sport
 rendeltetést tartalmazhatnak.
- A területen sport rendeltetésű épületek, létesítmények csak akkor helyezhetők el, ha a rendeltetést befogadó telek lakótelek felőli határán a háromszintes növénytelepítés 10 m széles sávban biztosítható.

2. Építési előírások

2.1 Építési karakter: nem kialakult kertes (SZÉSZ 56. § (1), (2), 60. §): Ennek megfelelően

- Előkert: Ha a szabályozási tervlap előkertet nem jelöl 5,0 m.
- Melléképületek közül elhelyezhető:
 - jármútároló,
 - kiskereskedelmi üzlet,
 - árusító pavilon,
 - barkácsolóműhely,
 - kisipari műhely,
 - háztartási tároló,
 - üvegház,
 - állattartó épület, ha az állattartásról szóló önkormányzati rendelet megengedi.
- Melléképítmények közül elhelyezhető
 - terepszint alatti építmény,
 - közmű becsatlakozási műtárgy,
 - hulladékartály-tároló legfeljebb 2,0 m magasságig,
 - önálló -- épülettől különálló -- kirakatszekrény,
 - kerti építmény,
 - állatól, állatkifutó, ha az állattartásról szóló önkormányzati rendelet megengedi
 - építménynek minősülő szabadonálló antennatartó szerkezet, zászlótartó oszlop.
- Beépítetlen telken újonnan épület csak az utcavonal felé eső építési hely határán helyezhető el. Új lapostetős épületkialakítás esetén az utcaképi illeszkedést látványtervvel (utcaképi tervvel) igazolni kell.
- Újonnan épületek csak teljes közmű kiépítése esetén helyezhetők el.
- Az önkormányzat parkolási rendelete értelmében az OTÉK szerinti gépjármű-elhelyezési kötelezettség 100 %-át kell a telken belül biztosítani.

2.2 Újonnan kialakítható, illetve telektrendezéssel kialakítható építési telek méretei: (SZÉSZ 62-63. §)

- beépítési mód: szabadonálló általános
- telekterület: legalább 500 m²,
- telekszélesség:
 - közbenső teleknél legalább 14 m,
 - sarokteleknél legalább 16 m,
- telekmélység legalább 25 m.

2.3 A beépítettség és zöldfelületi fedettség mértéke (SZÉSZ 65-66. §)

- legnagyobb megengedett beépítettség: 30%
- előírt legkisebb zöldfelületi fedettség: 55%

2.4 Épületmagasság: (SZÉSZ 67. §)

-- legfeljebb 4,5 m

Lke-41-25332

1. Rendeltetési előírások (SZÉSZ 41. §):

Kertvárosias lakó építési övezet. Ennek megfelelően:

- A terület jellemzően kisebb sűrűségű, összefüggő nagy kertes, több önálló rendeltetési egységet magába foglaló legfeljebb 4 lakásos lakóépületek elhelyezésére szolgál.
- A területen, az OTÉK 32.§ szerinti építményeken túlmenően, az OTÉK 13. § (2) bekezdésében foglalt előírások szerinti épületek helyezhetők el. Ezek:
 - legfeljebb 4 lakásos lakó,
 - a helyi lakosság ellátását szolgáló kereskedelmi, szolgáltató,
 - hitéleti, nevelési, oktatási, egészségügyi, szociális,
 - kulturális,
 - szállás jellegű,
 - sportrendeltetést tartalmazhatnak.
- A területen sport rendeltetésű épületek, létesítmények csak akkor helyezhetők el, ha a rendeltetést befogadó telek lakótelek felőli határán a háromszintes növénytelepítés 10 m széles sávban biztosítható.

2. Építési előírások

2.1 Építési karakter: nem kialakult kertes (SZÉSZ 56. § (1), (2), 60. §): Ennek megfelelően

- Előkert: Ha a szabályozási tervlap előkertet nem jelöl 5,0 m.
 - Melléképületek közül elhelyezhető:
 - jármútároló,
 - kiskereskedelmi üzlet,
 - árusító pavilon,
 - barkácműhely,
 - kisipari műhely,
 - háztartási tároló,
 - üvegház,
 - állattartó épület, ha az állattartásról szóló önkormányzati rendelet megengedi.
 - Melléképítmények közül elhelyezhető
 - terepszint alatti építmény,
 - közmű becsatlakozási műtárgy,
 - hulladéktartály-tároló legfeljebb 2,0 m magasságig,
 - önálló -- épülettől különálló -- kirakatszekrény,
 - kerti építmény,
 - állatól, állatkifutó, ha az állattartásról szóló önkormányzati rendelet megengedi
 - építménynek minősülő szabadonálló antennatartó szerkezet, zászlótartó oszlop.
 - Beépítetlen telken újonnan épület csak az utcavonal felé eső építési hely határán helyezhető el. Új lapostetős épületkialakítás esetén az utcafépí illeszkedést látványtervvel (utcafépí tervvel) igazolni kell.
 - Újonnan épületek csak teljes közmű kiépítése esetén helyezhetők el.
 - Az önkormányzat parkolási rendelete értelmében az OTÉK szerinti gépjármű-elhelyezési kötelezettség 100 %-át kell a telken belül biztosítani.
- ##### 2.2 Újonnan kialakítható, illetve telektrendezéssel kialakítható építési telek méretei: (SZÉSZ 62-63. §)
- beépítési mód: szabadonálló általános
 - telekterület: legalább 720 m²,
 - telekszélesség:
 - közbenső teleknél legalább 18 m,
 - sarokteleknél legalább 20 m,
 - telekmélység legalább 30 m.
- ##### 2.3 A beépítettség és zöldfelületi fedettség mértéke (SZÉSZ 65-66. §)
- legnagyobb megengedett beépítettség: 25%
 - előírt legkisebb zöldfelületi fedettség: 60%
- ##### 2.4 Épületmagasság: (SZÉSZ 67. §)
- legfeljebb 4,5 m

Lke-41-25333

1. Rendeltetési előírások (SZÉSZ 41. §):

Kertvárosias lakó építési övezet. Ennek megfelelően:

- A terület jellemzően kisebb sűrűségű, összefüggő nagy kertes, több önálló rendeltetési egységet magába foglaló legfeljebb 4 lakásos lakóépületek elhelyezésére szolgál.
- A területen, az OTÉK 32.§ szerinti építményeken túlmenően, az OTÉK 13. § (2) bekezdésében foglalt előírások szerinti épületek helyezhetők el. Ezek:
 - legfeljebb 4 lakásos lakó,
 - a helyi lakosság ellátását szolgáló kereskedelmi, szolgáltató,
 - hitéleti, nevelési, oktatási, egészségügyi, szociális,
 - kulturális,
 - szállás jellegű,
 - sportrendeltetést tartalmazhatnak.
- A területen sport rendeltetésű épületek, létesítmények csak akkor helyezhető el, ha a rendeltetést befogadó telek lakótelek felőli határán a háromszintes növénytelepítés 10 m széles sávban biztosítható.

2. Építési előírások

2.1 Építési karakter: nem kialakult kertes (SZÉSZ 56. § (1), (2), 60. §): Ennek megfelelően

- Előkert: Ha a szabályozási tervlap előkertet nem jelöl 5,0 m.
 - Melléképületek közül elhelyezhető:
 - jármútároló,
 - kiskereskedelmi üzlet,
 - árusító pavilon,
 - barkácsműhely,
 - kisipari műhely,
 - háztartási tároló,
 - üvegház,
 - állattartó épület, ha az állattartásról szóló önkormányzati rendelet megengedi.
 - Melléképítmények közül elhelyezhető
 - terepszint alatti építmény,
 - közmű becsatlakozási műtárgy,
 - hulladékartály-tároló legfeljebb 2,0 m magasságig,
 - önálló -- épülettől különálló -- kirakatszekrény,
 - kerti építmény,
 - állatól, állatkifutó, ha az állattartásról szóló önkormányzati rendelet megengedi
 - építménynek minősülő szabadonálló antennatartó szerkezet, zászlótartó oszlop.
 - Beépítetlen telken újonnan épület csak az utcavonal felé eső építési hely határán helyezhető el. Új lapostetős épületkialakítás esetén az utcafépí illeszkedést látványtervvel (utcafépí tervvel) igazolni kell.
 - Újonnan épületek csak teljes közmű kiépítése esetén helyezhetők el.
 - Az önkormányzat parkolási rendelete értelmében az OTÉK szerinti gépjármű-elhelyezési kötelezettség 100 %-át kell a telken belül biztosítani.
- 2.2 Újonnan kialakítható, illetve telektrendezéssel kialakítható építési telek méretei: (SZÉSZ 62-63. §)
- beépítési mód: szabadonálló általános
 - telekterület: legalább 720 m²,
 - telekszélesség:
 - közbenső teleknél legalább 18 m,
 - sarokteleknél legalább 20 m,
 - telekmélység legalább 30 m.
- 2.3 A beépítettség és zöldfelületi fedettség mértéke (SZÉSZ 65-66. §)
- legnagyobb megengedett beépítettség: 25%
 - előírt legkisebb zöldfelületi fedettség: 60%
- 2.4 Épületmagasság: (SZÉSZ 67. §)
- legfeljebb 6,0 m

Lke-41-25442

1. Rendeltetési előírások (SZÉSZ 41. §):

Kertvárosias lakó építési övezet. Ennek megfelelően:

- A terület jellemzően kisebb sűrűségű, összefüggő nagy kertes, több önálló rendeltetési egységet magába foglaló legfeljebb 4 lakásos lakóépületek elhelyezésére szolgál.
- A területen, az OTÉK 32.§ szerinti építményeken túlmenően, az OTÉK 13. § (2) bekezdésében foglalt előírások szerinti épületek helyezhetők el. Ezek:
 - legfeljebb 4 lakásos lakó,
 - a helyi lakosság ellátását szolgáló kereskedelmi, szolgáltató,
 - hitéleti, nevelési, oktatási, egészségügyi, szociális,
 - kulturális,
 - szállás jellegű,
 - sport
 rendeltetést tartalmazhatnak.
- A területen sport rendeltetésű épületek, létesítmények csak akkor helyezhetők el, ha a rendeltetést befogadó telek lakótelek felőli határán a háromszintes növénytelepítés 10 m széles sávban biztosítható.

2. Építési előírások

2.1 Építési karakter: nem kialakult kertes (SZÉSZ 56. § (1), (2), 60. §): Ennek megfelelően

- Előkert: Ha a szabályozási tervlap előkertet nem jelöl 5,0 m.
 - Melléképületek közül elhelyezhető:
 - jármútároló,
 - kiskereskedelmi üzlet,
 - árusító pavilon,
 - barkácsolóműhely,
 - kisipari műhely,
 - háztartási tároló,
 - üvegház,
 - állattartó épület, ha az állattartásról szóló önkormányzati rendelet megengedi.
 - Melléképítmények közül elhelyezhető
 - terepszint alatti építmény,
 - közmű becsatlakozási műtárgy,
 - hulladékártály-tároló legfeljebb 2,0 m magasságig,
 - önálló -- épülettől különálló -- kirakatszekrény,
 - kerti építmény,
 - állatól, állatkifutó, ha az állattartásról szóló önkormányzati rendelet megengedi
 - építménynek minősülő szabadonálló antennatartó szerkezet, zászlótartó oszlop.
 - Beépítetlen telken újonnan épület csak az utcavonal felé eső építési hely határán helyezhető el. Új lapostetős épületkialakítás esetén az utcafépí illeszkedést látványtervvel (utcafépí tervvel) igazolni kell.
 - Újonnan épületek csak teljes közmű kiépítése esetén helyezhetők el.
 - Az önkormányzat parkolási rendelete értelmében az OTÉK szerinti gépjármű-elhelyezési kötelezettség 100 %-át kell a telken belül biztosítani.
- 2.2 Újonnan kialakítható, illetve telektrendezéssel kialakítható építési telek méretei: (SZÉSZ 62-63. §)
- beépítési mód: szabadonálló általános
 - telekterület: legalább 720 m²,
 - telekszélesség:
 - közbenső teleknél legalább 18 m,
 - sarokteleknél legalább 20 m,
 - telekmélység legalább 30 m.
- 2.3 A beépítettség és zöldfelületi fedettség mértéke (SZÉSZ 65-66. §)
- legnagyobb megengedett beépítettség: 30%
 - előírt legkisebb zöldfelületi fedettség: 55%
- 2.4 Épületmagasság: (SZÉSZ 67. §)
- legfeljebb 4,5 m

Lke-41-25443

1. Rendeltetési előírások (SZÉSZ 41. §):

Kertvárosias lakó építési övezet. Ennek megfelelően:

- A terület jellemzően kisebb sűrűségű, összefüggő nagy kertes, több önálló rendeltetési egységet magába foglaló legfeljebb 4 lakásos lakóépületek elhelyezésére szolgál.
- A területen, az OTÉK 32.§ szerinti építményeken túlmenően, az OTÉK 13. § (2) bekezdésében foglalt előírások szerinti épületek helyezhetők el. Ezek:

- legfeljebb 4 lakásos lakó,
 - a helyi lakosság ellátását szolgáló kereskedelmi, szolgáltató,
 - hitéleti, nevelési, oktatási, egészségügyi, szociális,
 - kulturális,
 - szállás jellegű,
 - sport
- rendeltetést tartalmazhatnak.
- A területen sport rendeltetésű épületek, létesítmények csak akkor helyezhető el, ha a rendeltetést befogadó telek lakótelek felőli határán a háromszintes növénytelepítés 10 m széles sávban biztosítható.

2. Építési előírások

2.1 Építési karakter: nem kialakult kertes (SZÉSZ 56. § (1), (2), 60. §): Ennek megfelelően

- Előkert: Ha a szabályozási tervlap előkertet nem jelöl 5,0 m.
- Melléképületek közül elhelyezhető:
 - járműtároló,
 - kiskereskedelmi üzlet,
 - árusító pavilon,
 - barkácsműhely,
 - kisipari műhely,
 - háztartási tároló,
 - üvegház,
 - állattartó épület, ha az állattartásról szóló önkormányzati rendelet megengedi.
- Melléképítmények közül elhelyezhető
 - terepszint alatti építmény,
 - közmű becsatlakozási műtárgy,
 - hulladékartály-tároló legfeljebb 2,0 m magasságig,
 - önálló -- épülettől különálló -- kirakatszekrény,
 - kerti építmény,
 - állattól, állatkifutó, ha az állattartásról szóló önkormányzati rendelet megengedi
 - építménynek minősülő szabadonálló antennatartó szerkezet, zászlótartó oszlop.
- Beépítetlen telken újonnan épület csak az utcavonal felé eső építési hely határán helyezhető el. Új lapostetős épületkialakítás esetén az utcafépí illeszkedést látványtervvel (utcafépí tervvel) igazolni kell.
- Újonnan épületek csak teljes közmű kiépítése esetén helyezhetőek el.
- Az önkormányzat parkolási rendelete értelmében az OTÉK szerinti gépjármű-elhelyezési kötelezettség 100 %-át kell a telken belül biztosítani.

2.2 Újonnan kialakítható, illetve telektrendezéssel kialakítható építési telek méretei: (SZÉSZ 62-63. §)

- beépítési mód: szabadonálló általános
- telekterület: legalább 720 m²,
- telekszélesség:
 - közbenső teleknél legalább 18 m,
 - sarokteleknél legalább 20 m,
- telekmélység legalább 30 m.

2.3 A beépítettség és zöldfelületi fedettség mértéke (SZÉSZ 65-66. §)

- legnagyobb megengedett beépítettség: 30%
- előírt legkisebb zöldfelületi fedettség: 55%

2.4 Épületmagasság: (SZÉSZ 67. §)

- legfeljebb 6,0 m

Lke-41-26442

1. Rendeltetési előírások (SZÉSZ 41. §):

Kertvárosias lakó építési övezet. Ennek megfelelően:

- A terület jellemzően kisebb sűrűségű, összefüggő nagy kertes, több önálló rendeltetési egységet magába foglaló legfeljebb 4 lakásos lakóépületek elhelyezésére szolgál.
- A területen, az OTÉK 32.§ szerinti építményeken túlmenően, az OTÉK 13. § (2) bekezdésében foglalt előírások szerinti épületek helyezhetőek el. Ezek:
 - legfeljebb 4 lakásos lakó,
 - a helyi lakosság ellátását szolgáló kereskedelmi, szolgáltató,
 - hitéleti, nevelési, oktatási, egészségügyi, szociális,
 - kulturális,

- szállás jellegű,
- sport
- rendeltetést tartalmazhatnak.
- A területen sport rendeltetésű épületek, létesítmények csak akkor helyezhető el, ha a rendeltetést befogadó telek lakótelek felőli határán a háromszintes növénytelepítés 10 m széles sávban biztosítható.

2. Építési előírások

2.1 Építési karakter: nem kialakult kertés (SZÉSZ 56. § (1), (2), 60. §): Ennek megfelelően

- Előkert: Ha a szabályozási tervlap előkertet nem jelöl 5,0 m.
 - Melléképületek közül elhelyezhető:
 - jármútároló,
 - kiskereskedelmi üzlet,
 - árusító pavilon,
 - barkácsműhely,
 - kisipari műhely,
 - háztartási tároló,
 - üvegház,
 - állattartó épület, ha az állattartásról szóló önkormányzati rendelet megengedi.
 - Melléképítmények közül elhelyezhető
 - terepszint alatti építmény,
 - közmű becsatlakozási műtárgy,
 - hulladéktartály-tároló legfeljebb 2,0 m magasságig,
 - önálló -- épülettől különálló -- kirakatszekrény,
 - kerti építmény,
 - állatól, állatkifutó, ha az állattartásról szóló önkormányzati rendelet megengedi
 - építménynek minősülő szabadonálló antennatartó szerkezet, zászlótartó oszlop.
 - Beépítetlen telken újonnan épület csak az utcavonal felé eső építési hely határán helyezhető el. Új lapostetős épületkialakítás esetén az utcafépí illeszkedést látványtervvel (utcafépí tervvel) igazolni kell.
 - Újonnan épületek csak teljes közmű kiépítése esetén helyezhetőek el.
 - Az önkormányzat parkolási rendelete értelmében az OTÉK szerinti gépjármű-elhelyezési kötelezettség 100 %-át kell a telken belül biztosítani.
- 2.2 Újonnan kialakítható, illetve telektrendezéssel kialakítható építési telek méretei: (SZÉSZ 62-63. §)
- beépítési mód: szabadonálló általános
 - telekterület: legalább 900 m²,
 - telekszélesség: legalább 20 m
 - telekmélység legalább 35 m.
- 2.3 A beépítettség és zöldfelületi fedettség mértéke (SZÉSZ 65-66. §)
- legnagyobb megengedett beépítettség: 30%
 - előírt legkisebb zöldfelületi fedettség: 55%
- 2.4 Épületmagasság: (SZÉSZ 67. §)
- legfeljebb 4,5 m

Lke-41-27332

1. Rendeltetési előírások (SZÉSZ 41. §):

Kertvárosias lakó építési övezet. Ennek megfelelően:

- A terület jellemzően kisebb sűrűségű, összefüggő nagy kertés, több önálló rendeltetési egységet magába foglaló legfeljebb 4 lakásos lakóépületek elhelyezésére szolgál.
- A területen, az OTÉK 32. § szerinti építményeken túlmenően, az OTÉK 13. § (2) bekezdésében foglalt előírások szerinti épületek helyezhetőek el. Ezek:
 - legfeljebb 4 lakásos lakó,
 - a helyi lakosság ellátását szolgáló kereskedelmi, szolgáltató,
 - hitéleti, nevelési, oktatási, egészségügyi, szociális,
 - kulturális,
 - szállás jellegű,
 - sport
 - rendeltetést tartalmazhatnak.
- A területen sport rendeltetésű épületek, létesítmények csak akkor helyezhető el, ha a rendeltetést befogadó telek lakótelek felőli határán a háromszintes növénytelepítés 10 m széles sávban biztosítható.

2. Építési előírások

2.1 Építési karakter: nem kialakult kertes (SZÉSZ 56. § (1), (2), 60. §): Ennek megfelelően

-- Előkert: Ha a szabályozási tervlap előkertet nem jelöl 5,0 m.

-- Melléképületek közül elhelyezhető:

- jármútároló,
- kiskereskedelmi üzlet,
- árusító pavilon,
- barkácműhely,
- kisipari műhely,
- háztartási tároló,
- üvegház,
- állattartó épület, ha az állattartásról szóló önkormányzati rendelet megengedi.

-- Melléképítmények közül elhelyezhető

- terepszint alatti építmény,
 - közmű becsatlakozási műtárgy,
 - hulladéktartály-tároló legfeljebb 2,0 m magasságig,
 - önálló -- épülettől különálló -- kirakatszekrény,
 - kerti építmény,
 - állattól, állatkifutó, ha az állattartásról szóló önkormányzati rendelet megengedi
 - építménynek minősülő szabadonálló antennatartó szerkezet, zászlótartó oszlop.
- Beépítetlen telken újonnan épület csak az utcavonal felé eső építési hely határán helyezhető el. Új lapostetős épületkialakítás esetén az utcafépí illeszkedést látványtervvel (utcafépí tervvel) igazolni kell.
- Újonnan épületek csak teljes közmű kiépítése esetén helyezhetők el.
- Az önkormányzat parkolási rendelete értelmében az OTÉK szerinti gépjármű-elhelyezési kötelezettség 100 %-át kell a telken belül biztosítani.

2.2 Újonnan kialakítható, illetve telektrendezéssel kialakítható építési telek méretei: (SZÉSZ 62-63. §)

- beépítési mód: szabadonálló általános
- telekterület: legalább 1000 m²,
- telekszélesség: legalább 20 m,
- telekmélység legalább 35 m.

2.3 A beépítettség és zöldfelületi fedettség mértéke (SZÉSZ 65-66. §)

- legnagyobb megengedett beépítettség: 25%
- előírt legkisebb zöldfelületi fedettség: 60%

2.4 Épületmagasság: (SZÉSZ 67. §)

- legfeljebb 4,5 m

Lke-41-27333

1. Rendeltetési előírások (SZÉSZ 41. §):

Kertvárosias lakó építési övezet. Ennek megfelelően:

- A terület jellemzően kisebb sűrűségű, összefüggő nagy kertes, több önálló rendeltetési egységet magába foglaló legfeljebb 4 lakásos lakóépületek elhelyezésére szolgál.
- A területen, az OTÉK 32.§ szerinti építményeken túlmenően, az OTÉK 13. § (2) bekezdésében foglalt előírások szerinti épületek helyezhetők el. Ezek:
 - legfeljebb 4 lakásos lakó,
 - a helyi lakosság ellátását szolgáló kereskedelmi, szolgáltató,
 - hitéleti, nevelési, oktatási, egészségügyi, szociális,
 - kulturális,
 - szállás jellegű,
 - sportrendeltetést tartalmazhatnak.
- A területen sport rendeltetésű épületek, létesítmények csak akkor helyezhető el, ha a rendeltetést befogadó telek lakótelek felőli határán a háromszintes növénytelepítés 10 m széles sávban biztosítható.

2. Építési előírások

2.1 Építési karakter: nem kialakult kertes (SZÉSZ 56. § (1), (2), 60. §): Ennek megfelelően

-- Előkert: Ha a szabályozási tervlap előkertet nem jelöl 5,0 m.

-- Melléképületek közül elhelyezhető:

- jármútároló,
- kiskereskedelmi üzlet,

- árusító pavilon,
 - barkácsműhely,
 - kisipari műhely,
 - háztartási tároló,
 - üvegház,
 - állattartó épület, ha az állattartásról szóló önkormányzati rendelet megengedi.
- Melléképitmények közül elhelyezhető
 - terepszint alatti építmény,
 - közmű becsatlakozási műtárgy,
 - hulladéktartály-tároló legfeljebb 2,0 m magasságig,
 - önálló -- épülettől különálló -- kirakatszekrény,
 - kerti építmény,
 - állattól, állatkifutó, ha az állattartásról szóló önkormányzati rendelet megengedi
 - építménynek minősülő szabadonálló antennatartó szerkezet, zászlótartó oszlop.
 - Beépítetlen telken újonnan épület csak az utcavonal felé eső építési hely határán helyezhető el. Új lapostetős épületkialakítás esetén az utcaképi illeszkedést látványtervvel (utcaképi tervvel) igazolni kell.
 - Újonnan épületek csak teljes közmű kiépítése esetén helyezhetők el.
 - Az önkormányzat parkolási rendelete értelmében az OTÉK szerinti gépjármű-elhelyezési kötelezettség 100 %-át kell a telken belül biztosítani.
- 2.2 Újonnan kialakítható, illetve telektrendezéssel kialakítható építési telek méretei: (SZÉSZ 62-63. §)
- beépítési mód: szabadonálló általános
 - telekterület: legalább 1000 m²,
 - telekszélesség: legalább 20 m,
 - telekmélység legalább 35 m.
- 2.3 A beépítettség és zöldfelületi fedettség mértéke (SZÉSZ 65-66. §)
- legnagyobb megengedett beépítettség: 25%
 - előírt legkisebb zöldfelületi fedettség: 60%
- 2.4 Épületmagasság: (SZÉSZ 67. §)
- legfeljebb 6,0 m

Lke-41-34332

1. Rendeltetési előírások (SZÉSZ 41. §):

Kertvárosias lakó építési övezet. Ennek megfelelően:

- A terület jellemzően kisebb sűrűségű, összefüggő nagy kertes, több önálló rendeltetési egységet magába foglaló legfeljebb 4 lakásos lakóépületek elhelyezésére szolgál.
- A területen, az OTÉK 32.§ szerinti építményeken túlmenően, az OTÉK 13. § (2) bekezdésében foglalt előírások szerinti épületek helyezhetők el. Ezek:
 - legfeljebb 4 lakásos lakó,
 - a helyi lakosság ellátását szolgáló kereskedelmi, szolgáltató,
 - hitéleti, nevelési, oktatási, egészségügyi, szociális,
 - kulturális,
 - szállás jellegű,
 - sport
 rendeltetést tartalmazhatnak.
- A területen sport rendeltetésű épületek, létesítmények csak akkor helyezhető el, ha a rendeltetést befogadó telek lakótelek felőli határán a háromszintes növénytelepítés 10 m széles sávban biztosítható.

2. Építési előírások

2.1 Építési karakter: nem kialakult kertes (SZÉSZ 56. § (1), (2), 60. §): Ennek megfelelően

- Előkert: Ha a szabályozási tervlap előkertet nem jelöl 5,0 m.
- Melléképületek közül elhelyezhető:
 - járműtároló,
 - kiskereskedelmi üzlet,
 - árusító pavilon,
 - barkácsműhely,
 - kisipari műhely,
 - háztartási tároló,
 - üvegház,
 - állattartó épület, ha az állattartásról szóló önkormányzati rendelet megengedi.

- Melléképítmények közül elhelyezhető
 - terepszint alatti építmény,
 - közmű becsatlakozási műtárgy,
 - hulladéktartály-tároló legfeljebb 2,0 m magasságig,
 - önálló -- épülettől különálló -- kirakatszekrény,
 - kerti építmény,
 - állatól, állatkifutó, ha az állattartásról szóló önkormányzati rendelet megengedi
 - építménynek minősülő szabadonálló antennatartó szerkezet, zászlótartó oszlop.
 - Beépítetlen telken újonnan épület csak az utcavonal felé eső építési hely határán helyezhető el. Új lapostetős épületkialakítás esetén az utcaképi illeszkedést látványtervvel (utcaképi tervvel) igazolni kell.
 - Újonnan épületek csak teljes közmű kiépítése esetén helyezhetők el.
 - Az önkormányzat parkolási rendelete értelmében az OTÉK szerinti gépjármű-elhelyezési kötelezettség 100 %-át kell a telken belül biztosítani.
- 2.2 Újonnan kialakítható, illetve telektrendezéssel kialakítható építési telek méretei: (SZÉSZ 62-63. §)
- beépítési mód: oldalhatáron álló,
 - telekterület: legalább 500 m²,
 - telekszélesség:
 - közbenső teleknél legalább 12 m,
 - sarokteleknél legalább 14 m,
 - telekmélység legalább 25 m.
- 2.3 A beépítettség és zöldfelületi fedettség mértéke (SZÉSZ 65-66. §)
- legnagyobb megengedett beépítettség: 25%
 - előírt legkisebb zöldfelületi fedettség: 60%
- 2.4 Épületmagasság: (SZÉSZ 67. §)
- legfeljebb 4,5 m.

Lke-41-34442

1. Rendeltetési előírások (SZÉSZ 41. §):

Kertvárosias lakó építési övezet. Ennek megfelelően:

- A terület jellemzően kisebb sűrűségű, összefüggő nagy kertes, több önálló rendeltetési egységet magába foglaló legfeljebb 4 lakásos lakóépületek elhelyezésére szolgál.
- A területen, az OTÉK 32.§ szerinti építményeken túlmenően, az OTÉK 13. § (2) bekezdésében foglalt előírások szerinti épületek helyezhetők el. Ezek:
 - legfeljebb 4 lakásos lakó,
 - a helyi lakosság ellátását szolgáló kereskedelmi, szolgáltató,
 - hitéleti, nevelési, oktatási, egészségügyi, szociális,
 - kulturális,
 - szállás jellegű,
 - sport
 rendeltetést tartalmazhatnak.
- A területen sport rendeltetésű épületek, létesítmények csak akkor helyezhető el, ha a rendeltetést befogadó telek lakótelek felőli határán a háromszintes növénytelepítés 10 m széles sávban biztosítható.

2. Építési előírások

2.1 Építési karakter: nem kialakult kertes (SZÉSZ 56. § (1), (2), 60. §): Ennek megfelelően

- Előkert: Ha a szabályozási tervlap előkertet nem jelöl 5,0 m.
- Melléképületek közül elhelyezhető:
 - járműtároló,
 - kiskereskedelmi üzlet,
 - árusító pavilon,
 - barkácműhely,
 - kisipari műhely,
 - háztartási tároló,
 - üvegház,
 - állattartó épület, ha az állattartásról szóló önkormányzati rendelet megengedi.
- Melléképítmények közül elhelyezhető
 - terepszint alatti építmény,
 - közmű becsatlakozási műtárgy,
 - hulladéktartály-tároló legfeljebb 2,0 m magasságig,

- önálló -- épülettől különálló -- kirakatszekrény,
- kerti építmény,
- állatól, állatkifutó, ha az állattartásról szóló önkormányzati rendelet megengedi
- építménynek minősülő szabadonálló antennatartó szerkezet, zászlótartó oszlop.
- Beépítetlen telken újonnan épület csak az utcavonal felé eső építési hely határán helyezhető el. Új lapostetős épületkialakítás esetén az utcaképi illeszkedést látványtervvel (utcaképi tervvel) igazolni kell.
- Újonnan épületek csak teljes közmű kiépítése esetén helyezhetők el.
- Az önkormányzat parkolási rendelete értelmében az OTÉK szerinti gépjármű-elhelyezési kötelezettség 100 %-át kell a telken belül biztosítani.
- 2.2 Újonnan kialakítható, illetve telektrendezéssel kialakítható építési telek méretei: (SZÉSZ 62-63. §)
 - beépítési mód: oldalhatáron álló,
 - telekterület: legalább 500 m²,
 - telekszélesség:
 - közbenső teleknél legalább 12 m,
 - sarokteleknél legalább 14 m,
 - telekmélység legalább 25 m.
- 2.3 A beépítettség és zöldfelületi fedettség mértéke (SZÉSZ 65-66. §)
 - legnagyobb megengedett beépítettség: 30%
 - előírt legkisebb zöldfelületi fedettség: 55%
- 2.4 Épületmagasság: (SZÉSZ 67. §)
 - legfeljebb 4,5 m.

Lke-41-34443

1. Rendelteségi előírások (SZÉSZ 41. §):

Kertvárosias lakó építési övezet. Ennek megfelelően:

- A terület jellemzően kisebb sűrűségű, összefüggő nagy kertes, több önálló rendelteségi egységet magába foglaló legfeljebb 4 lakásos lakóépületek elhelyezésére szolgál.
- A területen, az OTÉK 32.§ szerinti építményeken túlmenően, az OTÉK 13. § (2) bekezdésében foglalt előírások szerinti épületek helyezhetők el. Ezek:
 - legfeljebb 4 lakásos lakó,
 - a helyi lakosság ellátását szolgáló kereskedelmi, szolgáltató,
 - hitéleti, nevelési, oktatási, egészségügyi, szociális,
 - kulturális,
 - szállás jellegű,
 - sport
 rendeltesést tartalmazhatnak.
- A területen sport rendeltesésű épületek, létesítmények csak akkor helyezhető el, ha a rendeltesést befogadó telek lakótelek felőli határán a háromszintes növénytelepítés 10 m széles sávban biztosítható.

2. Építési előírások

2.1 Építési karakter: nem kialakult kertes (SZÉSZ 56. § (1), (2), 60. §): Ennek megfelelően

- Előkert: Ha a szabályozási tervlap előkertet nem jelöl 5,0 m.
- Melléképületek közül elhelyezhető:
 - járműtároló,
 - kiskereskedelmi üzlet,
 - árusító pavilon,
 - barkácsműhely,
 - kisipari műhely,
 - háztartási tároló,
 - üvegház,
 - állattartó épület, ha az állattartásról szóló önkormányzati rendelet megengedi.
- Melléképítmények közül elhelyezhető
 - terepszint alatti építmény,
 - közmű becsatlakozási műtárgy,
 - hulladékártály-tároló legfeljebb 2,0 m magasságig,
 - önálló -- épülettől különálló -- kirakatszekrény,
 - kerti építmény,
 - állatól, állatkifutó, ha az állattartásról szóló önkormányzati rendelet megengedi
 - építménynek minősülő szabadonálló antennatartó szerkezet, zászlótartó oszlop.

- Beépítetlen telken újonnan épület csak az utcavonal felé eső építési hely határán helyezhető el. Új lapostetős épületkialakítás esetén az utcaépi illeszkedést látványtervvel (utcaépi tervvel) igazolni kell.
 - Újonnan épületek csak teljes közmű kiépítése esetén helyezhetők el.
 - Az önkormányzat parkolási rendelete értelmében az OTÉK szerinti gépjármű-elhelyezési kötelezettség 100 %-át kell a telken belül biztosítani.
- 2.2 Újonnan kialakítható, illetve telektrendezéssel kialakítható építési telek méretei: (SZÉSZ 62-63. §)
- beépítési mód: oldalhatáron álló,
 - telekterület: legalább 500 m²,
 - telekszélesség:
 - közbenső teleknél legalább 12 m,
 - sarokteleknél legalább 14 m,
 - telekmélység legalább 25 m.
- 2.3 A beépítettség és zöldfelületi fedettség mértéke (SZÉSZ 65-66. §)
- legnagyobb megengedett beépítettség: 30%
 - előírt legkisebb zöldfelületi fedettség: 55%
- 2.4 Épületmagasság: (SZÉSZ 67. §)
- legfeljebb 6,0 m.

Lke-41-35222

1. Rendeltetési előírások (SZÉSZ 41. §):

Kertvárosias lakó építési övezet. Ennek megfelelően:

- A terület jellemzően kisebb sűrűségű, összefüggő nagy kertes, több önálló rendeltetési egységet magába foglaló legfeljebb 4 lakásos lakóépületek elhelyezésére szolgál.
- A területen, az OTÉK 32.§ szerinti építményeken túlmenően, az OTÉK 13. § (2) bekezdésében foglalt előírások szerinti épületek helyezhetők el. Ezek:
 - legfeljebb 4 lakásos lakó,
 - a helyi lakosság ellátását szolgáló kereskedelmi, szolgáltató,
 - hitéleti, nevelési, oktatási, egészségügyi, szociális,
 - kulturális,
 - szállás jellegű,
 - sport
 rendeltetést tartalmazhatnak.
- A területen sport rendeltetésű épületek, létesítmények csak akkor helyezhető el, ha a rendeltetést befogadó telek lakótelek felőli határán a háromszintes növénytelepítés 10 m széles sávban biztosítható.

2. Építési előírások

2.1 Építési karakter: nem kialakult kertes (SZÉSZ 56. § (1), (2), 60. §): Ennek megfelelően

- Előkert: Ha a szabályozási tervlap előkertet nem jelöl 5,0 m.
- Melléképületek közül elhelyezhető:
 - járműtároló,
 - kiskereskedelmi üzlet,
 - árusító pavilon,
 - barkácsműhely,
 - kisipari műhely,
 - háztartási tároló,
 - üvegház,
 - állattartó épület, ha az állattartásról szóló önkormányzati rendelet megengedi.
- Melléképítmények közül elhelyezhető
 - terepszint alatti építmény,
 - közmű becsatlakozási műtárgy,
 - hulladéktartály-tároló legfeljebb 2,0 m magasságig,
 - önálló -- épülettől különálló -- kirakatszekrény,
 - kerti építmény,
 - állatól, állatkifutó, ha az állattartásról szóló önkormányzati rendelet megengedi
 - építménynek minősülő szabadonálló antennatartó szerkezet, zászlótartó oszlop.
- Beépítetlen telken újonnan épület csak az utcavonal felé eső építési hely határán helyezhető el. Új lapostetős épületkialakítás esetén az utcaépi illeszkedést látványtervvel (utcaépi tervvel) igazolni kell.
- Újonnan épületek csak teljes közmű kiépítése esetén helyezhetők el.

- Az önkormányzat parkolási rendelete értelmében az OTÉK szerinti gépjármű-elhelyezési kötelezettség 100 %-át kell a telken belül biztosítani.
- 2.2 Újonnan kialakítható, illetve telektrendezéssel kialakítható építési telek méretei: (SZÉSZ 62-63. §)
 - beépítési mód: oldalhatáron álló,
 - telekterület: legalább 720 m²,
 - telekszélesség:
 - közbenső teleknél legalább 14 m,
 - sarokteleknél legalább 16 m,
 - telekmélység legalább 25 m.
- 2.3 A beépítettség és zöldfelületi fedettség mértéke (SZÉSZ 65-66. §)
 - legnagyobb megengedett beépítettség: 15%
 - előírt legkisebb zöldfelületi fedettség: 70%
- 2.4 Épületmagasság: (SZÉSZ 67. §)
 - legfeljebb 4,5 m.

Lke-41-35332

1. Rendelhetési előírások (SZÉSZ 41. §):

Kertvárosias lakó építési övezet. Ennek megfelelően:

- A terület jellemzően kisebb sűrűségű, összefüggő nagy kertes, több önálló rendelhetési egységet magába foglaló legfeljebb 4 lakásos lakóépületek elhelyezésére szolgál.
- A területen, az OTÉK 32.§ szerinti építményeken túlmenően, az OTÉK 13. § (2) bekezdésében foglalt előírások szerinti épületek helyezhetők el. Ezek:
 - legfeljebb 4 lakásos lakó,
 - a helyi lakosság ellátását szolgáló kereskedelmi, szolgáltató,
 - hitéleti, nevelési, oktatási, egészségügyi, szociális,
 - kulturális,
 - szállás jellegű,
 - sport
 rendeltetést tartalmazhatnak.
- A területen sport rendeltetésű épületek, létesítmények csak akkor helyezhető el, ha a rendeltetést befogadó telek lakótelek felőli határán a háromszintes növénytelepítés 10 m széles sávban biztosítható.

2. Építési előírások

2.1 Építési karakter: nem kialakult kertes (SZÉSZ 56. § (1), (2), 60. §): Ennek megfelelően

- Előkert: Ha a szabályozási tervlap előkertet nem jelöl 5,0 m.
- Melléképületek közül elhelyezhető:
 - járműtároló,
 - kiskereskedelmi üzlet,
 - árusító pavilon,
 - barkácsműhely,
 - kisipari műhely,
 - háztartási tároló,
 - üvegház,
 - állattartó épület, ha az állattartásról szóló önkormányzati rendelet megengedi.
- Melléképítmények közül elhelyezhető
 - terepszint alatti építmény,
 - közmű becsatlakozási műtárgy,
 - hulladéktartály-tároló legfeljebb 2,0 m magasságig,
 - önálló -- épülettől különálló -- kirakatszekrény,
 - kerti építmény,
 - állatól, állatkifutó, ha az állattartásról szóló önkormányzati rendelet megengedi
 - építménynek minősülő szabadonálló antennatartó szerkezet, zászlótartó oszlop.
- Beépítetlen telken újonnan épület csak az utcavonal felé eső építési hely határán helyezhető el. Új lapostetős épületkialakítás esetén az utcafépí illeszkedést látványtervvel (utcafépí tervvel) igazolni kell.
- Újonnan épületek csak teljes közmű kiépítése esetén helyezhetők el.
- Az önkormányzat parkolási rendelete értelmében az OTÉK szerinti gépjármű-elhelyezési kötelezettség 100 %-át kell a telken belül biztosítani.
- 2.2 Újonnan kialakítható, illetve telektrendezéssel kialakítható építési telek méretei: (SZÉSZ 62-63. §)
 - beépítési mód: oldalhatáron álló,

- telekterület: legalább 720 m²,
 - telekszélesség:
 - közbenső teleknél legalább 14 m,
 - sarokteleknél legalább 16 m,
 - telekmélység legalább 25 m.
- 2.3 A beépítettség és zöldfelületi fedettség mértéke (SZÉSZ 65-66. §)
- legnagyobb megengedett beépítettség: 25%
 - előírt legkisebb zöldfelületi fedettség: 60%
- 2.4 Épületmagasság: (SZÉSZ 67. §)
- legfeljebb 4,5 m.

Lke-41-35442

1. Rendeltetési előírások (SZÉSZ 41. §):

Kertvárosias lakó építési övezet. Ennek megfelelően:

- A terület jellemzően kisebb sűrűségű, összefüggő nagy kertes, több önálló rendeltetési egységet magába foglaló legfeljebb 4 lakásos lakóépületek elhelyezésére szolgál.
- A területen, az OTÉK 32.§ szerinti építményeken túlmenően, az OTÉK 13. § (2) bekezdésében foglalt előírások szerinti épületek helyezhetők el. Ezek:
 - legfeljebb 4 lakásos lakó,
 - a helyi lakosság ellátását szolgáló kereskedelmi, szolgáltató,
 - hitéleti, nevelési, oktatási, egészségügyi, szociális,
 - kulturális,
 - szállás jellegű,
 - sport
 rendeltetést tartalmazhatnak.
- A területen sport rendeltetésű épületek, létesítmények csak akkor helyezhetők el, ha a rendeltetést befogadó telek lakótelek felőli határán a háromszintes növénytelepítés 10 m széles sávban biztosítható.

2. Építési előírások

2.1 Építési karakter: nem kialakult kertes (SZÉSZ 56. § (1), (2), 60. §): Ennek megfelelően

- Előkert: Ha a szabályozási tervlap előkertet nem jelöl 5,0 m.
 - Melléképületek közül elhelyezhető:
 - járműtároló,
 - kiskereskedelmi üzlet,
 - árusító pavilon,
 - barkácsműhely,
 - kisipari műhely,
 - háztartási tároló,
 - üvegház,
 - állattartó épület, ha az állattartásról szóló önkormányzati rendelet megengedi.
 - Melléképítmények közül elhelyezhető
 - terepszint alatti építmény,
 - közmű becsatlakozási műtárgy,
 - hulladéktartály-tároló legfeljebb 2,0 m magasságig,
 - önálló -- épülettől különálló -- kirakatszekrény,
 - kerti építmény,
 - állatól, állatkifutó, ha az állattartásról szóló önkormányzati rendelet megengedi
 - építménynek minősülő szabadonálló antennatartó szerkezet, zászlótartó oszlop.
 - Beépítetlen telken újonnan épület csak az utcavonal felé eső építési hely határán helyezhető el. Új lapostetős épületkialakítás esetén az utcafépí illeszkedést látványtervvel (utcafépí tervvel) igazolni kell.
 - Újonnan épületek csak teljes közmű kiépítése esetén helyezhetők el.
 - Az önkormányzat parkolási rendelete értelmében az OTÉK szerinti gépjármű-elhelyezési kötelezettség 100 %-át kell a telken belül biztosítani.
- 2.2 Újonnan kialakítható, illetve telektrendezéssel kialakítható építési telek méretei: (SZÉSZ 62-63. §)
- beépítési mód: oldalhatáron álló,
 - telekterület: legalább 720 m²,
 - telekszélesség:
 - közbenső teleknél legalább 14 m,
 - sarokteleknél legalább 16 m,

- telekmélység legalább 25 m.
- 2.3 A beépítettség és zöldfelületi fedettség mértéke (SZÉSZ 65-66. §)
 - legnagyobb megengedett beépítettség: 30%
 - előírt legkisebb zöldfelületi fedettség: 55%
- 2.4 Épületmagasság: (SZÉSZ 67. §)
 - legfeljebb 4,5 m.

Lke-41-37332

1. Rendeltetési előírások (SZÉSZ 41. §):

Kertvárosias lakó építési övezet. Ennek megfelelően:

- A terület jellemzően kisebb sűrűségű, összefüggő nagy kertes, több önálló rendeltetési egységet magába foglaló legfeljebb 4 lakásos lakóépületek elhelyezésére szolgál.
- A területen, az OTÉK 32.§ szerinti építményeken túlmenően, az OTÉK 13. § (2) bekezdésében foglalt előírások szerinti épületek helyezhetők el. Ezek:
 - legfeljebb 4 lakásos lakó,
 - a helyi lakosság ellátását szolgáló kereskedelmi, szolgáltató,
 - hitéleti, nevelési, oktatási, egészségügyi, szociális,
 - kulturális,
 - szállás jellegű,
 - sportrendeltetést tartalmazhatnak.
- A területen sport rendeltetésű épületek, létesítmények csak akkor helyezhetők el, ha a rendeltetést befogadó telek lakótelek felőli határán a háromszintes növénytelepítés 10 m széles sávban biztosítható.

2. Építési előírások

2.1 Építési karakter: nem kialakult kertes (SZÉSZ 56. § (1), (2), 60. §): Ennek megfelelően

- Előkert: Ha a szabályozási tervlap előkertet nem jelöl 5,0 m.
 - Melléképületek közül elhelyezhető:
 - járműtároló,
 - kiskereskedelmi üzlet,
 - árusító pavilon,
 - barkácműhely,
 - kisipari műhely,
 - háztartási tároló,
 - üvegház,
 - állattartó épület, ha az állattartásról szóló önkormányzati rendelet megengedi.
 - Melléképítmények közül elhelyezhető
 - terepszint alatti építmény,
 - közmű becsatlakozási műtárgy,
 - hulladéktartály-tároló legfeljebb 2,0 m magasságig,
 - önálló -- épülettől különálló -- kirakatszekrény,
 - kerti építmény,
 - állatól, állatkifutó, ha az állattartásról szóló önkormányzati rendelet megengedi
 - építménynek minősülő szabadonálló antennatartó szerkezet, zászlótartó oszlop.
 - Beépítetlen telken újonnan épület csak az utcavonal felé eső építési hely határán helyezhető el. Új lapostetős épületkialakítás esetén az utcafépí illeszkedést látványtervvel (utcafépí tervvel) igazolni kell.
 - Újonnan épületek csak teljes közmű kiépítése esetén helyezhetők el.
 - Az önkormányzat parkolási rendelete értelmében az OTÉK szerinti gépjármű-elhelyezési kötelezettség 100 %-át kell a telken belül biztosítani.
- 2.2 Újonnan kialakítható, illetve telektrendezéssel kialakítható építési telek méretei: (SZÉSZ 62-63. §)
- beépítési mód: oldalhatáron álló,
 - telekterület: legalább 1000 m²,
 - telekszélesség:
 - közbenső teleknél legalább 16 m,
 - sarokteleknél legalább 18 m,
 - telekmélység legalább 25 m.
- 2.3 A beépítettség és zöldfelületi fedettség mértéke (SZÉSZ 65-66. §)
- legnagyobb megengedett beépítettség: 25%
 - előírt legkisebb zöldfelületi fedettség: 60%

2.4 Épületmagasság: (SZÉSZ 67. §)

-- legfeljebb 4,5 m.

Lf-51-27332

1. Rendeltetési előírások (SZÉSZ 42. §):

Kertvárosias lakó építési övezet. Ennek megfelelően:

- A terület jellemzően kisebb sűrűségű, összefüggő nagy (hosszú) kertes, több önálló rendeltetési egységet magába foglaló legfeljebb 2 lakásos lakóépületek elhelyezésére szolgál.
- A területen, az OTÉK 32.§ szerinti építményeken túlmenően, az OTÉK 14. § (2) bekezdésében foglalt előírások szerinti épületek helyezhetők el. Ezek:
 - legfeljebb 2 lakásos lakó,
 - mező-, és erdőgazdaság, valamint a terület rendeltetésszerű használatát nem zavaró gazdasági,
 - a helyi lakosság ellátását szolgáló kereskedelmi, szolgáltató,
 - hitéleti, nevelési, oktatási, szociális,
 - kulturális, közösségi szórakoztató,
 - szállás jellegű,
 - sport

rendeltetést tartalmazhatnak.

2. Építési előírások

2.1 Építési karakter: nem kialakult külsőségi (SZÉSZ 56. § (1), (2), 61. §): Ennek megfelelően

- Előkert: Ha a szabályozási tervlap előkertet nem jelöl 5,0 m.
- Melléképületek közül elhelyezhető:

- járműtároló,
- kiskereskedelmi üzlet,
- árusító pavilon,
- barkácsműhely,
- kisipari műhely,
- műterem,
- háztartási tároló,
- üvegház,
- állattartó épület, ha az állattartásról szóló önkormányzati rendelet megengedi.

-- Melléképítmények közül elhelyezhető

- terepszint alatti építmény,
- közmű becsatlakozási műtárgy,
- hulladéktartály-tároló legfeljebb 2,0 m magasságig,
- önálló -- épülettől különálló -- kirakatszekrény,
- kerti építmény,
- állatól, állatkiútó, ha az állattartásról szóló önkormányzati rendelet megengedi,
- húsfüstölő, jégverem, zöldségverem,
- trágyatároló, komposztáló, ha az állattartásról szóló önkormányzati rendelet megengedi,
- siló, ömlesztett anyag, folyadék- és gáztartály,
- építménynek minősülő szabadonálló antennatartó szerkezet, zászlótartó oszlop.

-- Beépítetlen telken újonnan épület csak az utcavonal felé eső építési hely határán helyezhető el. Új lapostetős épületkialakítás esetén az utcafépí illeszkedést látványtervvel (utcafépí tervvel) igazolni kell.

-- Újonnan épületek elhelyezhetők részleges közmű kiépítése esetén is.

-- Az önkormányzat parkolási rendelete értelmében az OTÉK szerinti gépjármű-elhelyezési kötelezettség 100 %-át kell a telken belül biztosítani.

2.2 Újonnan kialakítható, illetve telektrendezéssel kialakítható építési telek méretei: (SZÉSZ 62-63. §)

- beépítési mód: szabadonálló általános,
- telekterület: legalább 1000 m²,
- telekszélesség: legalább 20 m,
- telekmélység legalább 35 m.

2.3 A beépítettség és zöldfelületi fedettség mértéke (SZÉSZ 65-66. §)

- legnagyobb megengedett beépítettség: 25%
- előírt legkisebb zöldfelületi fedettség: 60%

2.4 Épületmagasság: (SZÉSZ 67. §)

- legfeljebb 4,5 m.

Lf-51-37222

1. Rendeltetési előírások (SZÉSZ 42. §):

Kertvárosias lakó építési övezet. Ennek megfelelően:

- A terület jellemzően kisebb sűrűségű, összefüggő nagy (hosszú) kertes, több önálló rendeltetési egységet magába foglaló legfeljebb 2 lakásos lakóépületek elhelyezésére szolgál.
- A területen, az OTÉK 32.§ szerinti építményeken túlmenően, az OTÉK 14. § (2) bekezdésében foglalt előírások szerinti épületek helyezhetők el. Ezek:
 - legfeljebb 2 lakásos lakó,
 - mező-, és erdőgazdaság, valamint a terület rendeltetésszerű használatát nem zavaró gazdasági,
 - a helyi lakosság ellátását szolgáló kereskedelmi, szolgáltató,
 - hitéleti, nevelési, oktatási, szociális,
 - kulturális, közösségi szórakoztató,
 - szállás jellegű,
 - sportrendeltetést tartalmazhatnak.

2. Építési előírások

2.1 Építési karakter: nem kialakult külsőségi (SZÉSZ 56. § (1), (2), 61. §): Ennek megfelelően

- Előkert: Ha a szabályozási tervlap előkertet nem jelöl 5,0 m.
- Melléképületek közül elhelyezhető:
 - jármútároló,
 - kiskereskedelmi üzlet,
 - árusító pavilon,
 - barkácműhely,
 - kisipari műhely,
 - műterem,
 - háztartási tároló,
 - üvegház,
 - állattartó épület, ha az állattartásról szóló önkormányzati rendelet megengedi.
- Melléképítmények közül elhelyezhető
 - terepszint alatti építmény,
 - közmű becsatlakozási műtárgy,
 - hulladéktartály-tároló legfeljebb 2,0 m magasságig,
 - önálló -- épülettől különálló -- kirakatszekrény,
 - kerti építmény,
 - állatól, állatkifutó, ha az állattartásról szóló önkormányzati rendelet megengedi,
 - húsfüstölő, jégverem, zöldségverem,
 - trágyatároló, komposztáló, ha az állattartásról szóló önkormányzati rendelet megengedi,
 - siló, ömlesztett anyag, folyadék- és gáztartály,
 - építménynek minősülő szabadonálló antennatartó szerkezet, zászlótartó oszlop.
- Beépítetlen telken újonnan épület csak az utcavonal felé eső építési hely határán helyezhető el. Új lapostetős épületkialakítás esetén az utcafépí illeszkedést látványtervvel (utcafépí tervvel) igazolni kell.
- Újonnan épületek elhelyezhetők részleges közmű kiépítése esetén is.
- Az önkormányzat parkolási rendelete értelmében az OTÉK szerinti gépjármű-elhelyezési kötelezettség 100 %-át kell a telken belül biztosítani.

2.2 Újonnan kialakítható, illetve telektrendezéssel kialakítható építési telek méretei: (SZÉSZ 62-63. §)

- beépítési mód: oldalhatáron álló,
- telekterület: legalább 1000 m²,
- telekszélesség:
 - közbenső teleknél legalább 16 m,
 - sarokteleknél legalább 18 m,
- telekmélység legalább 35 m.

2.3 A beépítettség és zöldfelületi fedettség mértéke (SZÉSZ 65-66. §)

- legnagyobb megengedett beépítettség: 15%
- előírt legkisebb zöldfelületi fedettség: 70%

2.4 Épületmagasság: (SZÉSZ 67. §)

- legfeljebb 4,5 m.

Vi-10-04667

1. Rendeltetési előírások (SZÉSZ 44. §):

Vegyes intézményi építési övezet. Ennek megfelelően

- A terület települési szintű, illetve regionális és országos szerepkörű intézmények elhelyezésére szolgál.
- A területen, az OTÉK 32.§ szerinti építményeken túlmenően, az OTÉK 17. § (2), (3) bekezdésében foglalt előírások szerinti épületek helyezhetők el. Ezek:
 - igazgatási,
 - hitéleti, nevelési, oktatási, egészségügyi, szociális,
 - kereskedelmi, szolgáltató,
 - kulturális, közösségi szórakoztató,
 - szállás jellegű,
 - irodai
 - sportrendeltetésű épületek.

2. Építési előírások

2.1 Építési karakter: kialakult belvárosi (SZÉSZ 56. § (1), (3), 57. §): Ennek megfelelően

- A kialakult területre eső építési telteken az újonnan építendő, illetve bővítéssel kialakítható épületek beépítési módját, az előkert szükségességét és méretét a kialakult adottságok figyelembevételével kell meghatározni.
 - Az építési telkek közterületi homlokvonalára tervezett főépület közterületre néző, szállásjellegű helyiségeinek padlósínt-magassága legalább 3 m legyen.
 - Melléképület nem helyezhető el.
 - Melléképítmények közül elhelyezhető:
 - terepszint alatti építmény,
 - közmű becsatlakozási műtárgy,
 - hulladékartály-tároló legfeljebb 2,0 m magasságig,
 - önálló -- épülettől különálló -- kirakatszekrény,
 - kerti építmény,
 - építménynek minősülő szabadonálló antennatartó szerkezet, zászlótartó oszlop.
 - Új lapostetős épületkialakítás esetén az utcafépi illeszkedést látványtervvel (utcafépi tervvel) igazolni kell.
 - Újonnan épületek csak teljes közmű kiépítése esetén helyezhetők el.
 - Az OTÉK szerinti gépjármű-elhelyezési kötelezettség 50 %-át kell a telken belül biztosítani.
- 2.2 A beépítési mód és az újonnan kialakítható, illetve telekredezéssel kialakítható építési telek méretei: (SZÉSZ 62-63. §)
- beépítési mód: kialakult adottságok szerinti,
 - telekterület: legalább 500 m²,
 - telekszélesség az adottság szerinti beépítési módtól függően:
 - szabadonálló általános beépítési mód esetén:
 - közbenső teleknél legalább 12 m,
 - sarokteleknél legalább 14 m,
 - zártosú beépítési mód esetén:
 - közbenső teleknél legalább 8 m,
 - sarokteleknél legalább 10 m,
 - telekmélység legalább 15 m.
- 2.3 A beépítettség és zöldfelületi fedettség mértéke (SZÉSZ 65-66. §)
- legnagyobb megengedett beépítettség: 50%
 - előírt legkisebb zöldfelületi fedettség: 35%
- 2.4 Épületmagasság: (SZÉSZ 67. §)
- legalább 10,5 m,
 - legfeljebb 16,0 m.

Vi-10-04900

1. Rendeltetési előírások (SZÉSZ 44. §):

Vegyes intézményi építési övezet. Ennek megfelelően

- A terület települési szintű, illetve regionális és országos szerepkörű intézmények elhelyezésére szolgál.

- A területen, az OTÉK 32.§ szerinti építményeken túlmenően, az OTÉK 17. § (2), (3) bekezdésében foglalt előírások szerinti épületek helyezhetők el. Ezek:
 - igazgatási,
 - hitéleti, nevelési, oktatási, egészségügyi, szociális,
 - kereskedelmi, szolgáltató,
 - kulturális, közösségi szórakoztató,
 - szállás jellegű,
 - irodai
 - sport
 - rendeltetésű épületek.

2. Építési előírások

2.1 Építési karakter: kialakult belvárosi (SZÉSZ 56. § (1), (3), 57. §): Ennek megfelelően

- A kialakult területre eső építési telkeken az újonnan építendő, illetve bővítéssel kialakítható épületek beépítési módját, az előkert szükségességét és méretét a kialakult adottságok figyelembevételével kell meghatározni.
- Az építési telkek közterületi homlokvonalára tervezett főépület közterületre néző, szállásjellegű helyiségeinek padlószint-magassága legalább 3 m legyen.
- Melléképület nem helyezhető el.
- Melléképítmények közül elhelyezhető:
 - terepszint alatti építmény,
 - közmű becsatlakozási műtárgy,
 - hulladékartály-tároló legfeljebb 2,0 m magasságig,
 - önálló -- épülettől különálló -- kirakatszekrény,
 - kerti építmény,
 - építménynek minősülő szabadonálló antennatartó szerkezet, zászlótartó oszlop.
- Új lapostetős épületkialakítás esetén az utcaképi illeszkedést látványtervvel (utcaképi tervvel) igazolni kell.
- Újonnan épületek csak teljes közmű kiépítése esetén helyezhetők el.
- Az OTÉK szerinti gépjármű-elhelyezési kötelezettség 50 %-át kell a telken belül biztosítani.

2.2 A beépítési mód és az újonnan kialakítható, illetve telekrendezéssel kialakítható építési telek méretei: (SZÉSZ 62-63. §)

- beépítési mód: kialakult adottságok szerinti,
- telekterület: legalább 500 m²,
- telekszélesség az adottság szerinti beépítési módtól függően:
 - szabadonálló általános beépítési mód esetén:
 - közbenső teleknél legalább 12 m,
 - sarokteleknél legalább 14 m,
 - zártosú beépítési mód esetén:
 - közbenső teleknél legalább 8 m,
 - sarokteleknél legalább 10 m,
- telekmélység legalább 15 m.

2.3 A beépítettség és zöldfelületi fedettség mértéke (SZÉSZ 65-66. §)

- legnagyobb megengedett beépítettség: 100%
- előírt legkisebb zöldfelületi fedettség: 0%

2.4 Épületmagasság: (SZÉSZ 67. §): kialakult, adottságtól függő.

Vi-10-04907

1. Rendeltetési előírások (SZÉSZ 44. §):

Vegyes intézményi építési övezet. Ennek megfelelően

- A terület települési szintű, illetve regionális és országos szerepkörű intézmények elhelyezésére szolgál.
- A területen, az OTÉK 32.§ szerinti építményeken túlmenően, az OTÉK 17. § (2), (3) bekezdésében foglalt előírások szerinti épületek helyezhetők el. Ezek:
 - igazgatási,
 - hitéleti, nevelési, oktatási, egészségügyi, szociális,
 - kereskedelmi, szolgáltató,
 - kulturális, közösségi szórakoztató,
 - szállás jellegű,
 - irodai
 - sport
 - rendeltetésű épületek.

2. Építési előírások

2.1 Építési karakter: kialakult belvárosi (SZÉSZ 56. § (1), (3), 57. §): Ennek megfelelően

- A kialakult területre eső építési telkeken az újonnan építendő, illetve bővítéssel kialakítható épületek beépítési módját, az előkert szükségességét és méretét a kialakult adottságok figyelembevételével kell meghatározni.
- Az építési telkek közterületi homlokvonalára tervezett főépület közterületre néző, szállásjellegű helyiségeinek padlószint-magassága legalább 3 m legyen.
- Melléképület nem helyezhető el.
- Melléképítmények közül elhelyezhető:
 - terepszint alatti építmény,
 - közmű becsatlakozási műtárgy,
 - hulladéktartály-tároló legfeljebb 2,0 m magasságig,
 - önálló -- épülettől különálló -- kirakatszekrény,
 - kerti építmény,
 - építménynek minősülő szabadonálló antennatartó szerkezet, zászlótartó oszlop.
- Új lapostetős épületkialakítás esetén az utcaképi illeszkedést látványtervvel (utcaképi tervvel) igazolni kell.
- Újonnan épületek csak teljes közmű kiépítése esetén helyezhetők el.
- Az OTÉK szerinti gépjármű-elhelyezési kötelezettség 50 %-át kell a telken belül biztosítani.

2.2 A beépítési mód és az újonnan kialakítható, illetve telekredezéssel kialakítható építési telek méretei: (SZÉSZ 62-63. §)

- beépítési mód: kialakult adottságok szerinti,
- telekterület: legalább 500 m²,
- telekszélesség az adottság szerinti beépítési módtól függően:
 - szabadonálló általános beépítési mód esetén:
 - közbenső teleknél legalább 12 m,
 - sarokteleknél legalább 14 m,
 - zárt sorú beépítési mód esetén:
 - közbenső teleknél legalább 8 m,
 - sarokteleknél legalább 10 m,
- telekmélység legalább 15 m.

2.3 A beépítettség és zöldfelületi fedettség mértéke (SZÉSZ 65-66. §)

- legnagyobb megengedett beépítettség: 100%
- előírt legkisebb zöldfelületi fedettség: 0%

2.4 Épületmagasság: (SZÉSZ 67. §)

- legalább 10,5 m,
- legfeljebb 16,0 m.

Vi-11-54666

1. Rendeltetési előírások (SZÉSZ 44. §):

Vegyes intézményi építési övezet. Ennek megfelelően

- A terület települési szintű, illetve regionális és országos szerepkörű intézmények elhelyezésére szolgál.
 - A területen, az OTÉK 32.§ szerinti építményeken túlmenően, az OTÉK 17. § (2), (3) bekezdésében foglalt előírások szerinti épületek helyezhetők el. Ezek:
 - igazgatási,
 - hitéleti, nevelési, oktatási, egészségügyi, szociális,
 - kereskedelmi, szolgáltató,
 - kulturális, közösségi szórakoztató,
 - szállás jellegű,
 - irodai
 - sport
- rendeltetésű épületek.

2. Építési előírások

2.1 Építési karakter: nem kialakult belvárosi (SZÉSZ 56. § (1), (2), 57. §): Ennek megfelelően

- Az építési telkek közterületi homlokvonalára tervezett főépület közterületre néző, szállásjellegű helyiségeinek padlószint-magassága legalább 3 m legyen.
- Melléképület nem helyezhető el.
- Melléképítmények közül elhelyezhető:
 - terepszint alatti építmény,

- közmű becsatlakozási műtárgy,
 - hulladéktartály-tároló legfeljebb 2,0 m magasságig,
 - önálló -- épülettől különálló -- kirakatszekrény,
 - kerti építmény,
 - építménynek minősülő szabadonálló antennatartó szerkezet, zászlótartó oszlop.
- Új lapostetős épületkialakítás esetén az utcafépi illeszkedést látványtervvel (utcafépi tervvel) igazolni kell.
- Újonnan épületek csak teljes közmű kiépítése esetén helyezhetők el.
- Az OTÉK szerinti gépjármű-elhelyezési kötelezettség 50 %-át kell a telken belül biztosítani.
- 2.2 A beépítési mód és az újonnan kialakítható, illetve telekrendezéssel kialakítható építési telek méretei: (SZÉSZ 62-63. §)
- beépítési mód: zárt sorú,
 - telekterület: legalább 500 m²,
 - telekszélesség
 - közbenső teleknél legalább 10 m,
 - sarokteleknél legalább 12 m,
 - telekmélység legalább 25 m.
- 2.3 A beépítettség és zöldfelületi fedettség mértéke (SZÉSZ 65-66. §)
- legnagyobb megengedett beépítettség: 50%
 - előírt legkisebb zöldfelületi fedettség: 35%
- 2.4 Épületmagasság: (SZÉSZ 67. §)
- legalább 7,5 m,
 - legfeljebb 12,5 m.

Vi-11-57905

1. Rendeltetési előírások (SZÉSZ 44. §):
- Intézményi vegyes építési övezet.
- A terület jellemzően többszintes parkolólemez elhelyezésére szolgál.
 - A területen a közterület felé a földszinten kis üzletek nyithatók
2. Építési előírások
- 2.2 A beépítési mód és az újonnan kialakítható, illetve telekrendezéssel kialakítható építési telek méretei: (SZÉSZ 62-63. §)
- beépítési mód: zárt sorú,
 - telekterület: legalább 1000 m²,
 - telekszélesség
 - közbenső teleknél legalább 16 m,
 - sarokteleknél legalább 18 m,
 - telekmélység legalább 35 m.
- 2.3 A beépítettség és zöldfelületi fedettség mértéke (SZÉSZ 65-66. §)
- legnagyobb megengedett beépítettség: 100%
 - előírt legkisebb zöldfelületi fedettség: 0%
- 2.4 Épületmagasság: (SZÉSZ 67. §)
- legalább 5,0 m,
 - legfeljebb 10,5 m.

Vi-11-57906

1. Rendeltetési előírások (SZÉSZ 44. §):
- Intézményi vegyes építési övezet.
- A terület jellemzően többszintes parkoló lemez elhelyezésére szolgál.
 - A területen a közterület felé a földszinten kis üzletek nyithatók
2. Építési előírások
- 2.2 A beépítési mód és az újonnan kialakítható, illetve telekrendezéssel kialakítható építési telek méretei: (SZÉSZ 62-63. §)
- beépítési mód: zárt sorú,
 - telekterület: legalább 1000 m²,
 - telekszélesség
 - közbenső teleknél legalább 16 m,
 - sarokteleknél legalább 18 m,
 - telekmélység legalább 35 m.
- 2.3 A beépítettség és zöldfelületi fedettség mértéke (SZÉSZ 65-66. §)

- legnagyobb megengedett beépítettség: 100%
- előírt legkisebb zöldfelületi fedettség: 0%
- 2.4 Épületmagasság: (SZÉSZ 67. §)
 - legalább 7,5 m,
 - legfeljebb 12,5 m.

Vi-20-00881

1. Rendeltetési előírások (SZÉSZ 44. §):

Vegyes intézményi építési övezet. Ennek megfelelően

- A terület települési szintű, illetve regionális és országos szerepkörű intézmények elhelyezésére szolgál.
- A területen, az OTÉK 32.§ szerinti építményeken túlmenően, az OTÉK 17. § (2), (3) bekezdésében foglalt előírások szerinti épületek helyezhetők el. Ezek:
 - igazgatási,
 - hitéleti, nevelési, oktatási, egészségügyi, szociális,
 - kereskedelmi, szolgáltató,
 - kulturális, közösségi szórakoztató,
 - szállás jellegű,
 - irodai
 - sport
 rendeltetésű épületek.

2. Építési előírások

2.1 Építési karakter kialakult vegyes (SZÉSZ 56. § (1)-(2), 58. §): Ennek megfelelően

- A kialakult területre eső építési telkeken az újonnan építendő, illetve bővítéssel kialakítható épületek, beépítési módja, az előkert szükségességét és méretét a kialakult adottságok figyelembevételével kell meghatározni.
- Melléképület nem építhető.
- Melléképítmények közül elhelyezhető
 - terepszint alatti építmény,
 - közmű becsatlakozási műtárgy,
 - hulladéktartály-tároló legfeljebb 2,0 m magasságig,
 - önálló -- épülettől különálló -- kirakatszekrény,
 - kerti építmény,
 - építménynek minősülő szabadonálló antennatartó szerkezet, zászlótartó oszlop.
- Újonnan épületek csak teljes közmű kiépítése esetén helyezhetők el.
- Az OTÉK szerinti gépjármű-elhelyezési kötelezettség 50 %-át kell a telken belül biztosítani.

2.2 Beépítési mód és az újonnan kialakítható, illetve telektrendezéssel kialakítható építési telek méretei: (SZÉSZ 62-63. §)

- beépítési mód: kialakult adottságok szerinti,
- telekterület, telekszélesség és mélység: kialakult, adottságok szerinti,

2.3 A beépítettség és zöldfelületi fedettség mértéke (SZÉSZ 65-66. §)

- legnagyobb megengedett beépítettség: 80%
- előírt legkisebb zöldfelületi fedettség: 10%

2.4 Épületmagasság: (SZÉSZ 67. §)

- legfeljebb 3,5 m

Vi-20-04330

1. Rendeltetési előírások (SZÉSZ 44. §):

Vegyes intézményi építési övezet. Ennek megfelelően

- A terület települési szintű, illetve regionális és országos szerepkörű intézmények elhelyezésére szolgál.
- A területen, az OTÉK 32.§ szerinti építményeken túlmenően, az OTÉK 17. § (2), (3) bekezdésében foglalt előírások szerinti épületek helyezhetők el. Ezek:
 - igazgatási,
 - hitéleti, nevelési, oktatási, egészségügyi, szociális,
 - kereskedelmi, szolgáltató,
 - kulturális, közösségi szórakoztató,
 - szállás jellegű,
 - irodai
 - sport
 rendeltetésű épületek.

2. Építési előírások

2.1 Építési karakter kialakult vegyes (SZÉSZ 56. § (1)-(2), 58. §): Ennek megfelelően

- A kialakult területre eső építési telkeken az újonnan építendő, illetve bővítéssel kialakítható épületek, beépítési módja, az előkert szükségességét és méretét a kialakult adottságok figyelembevételével kell meghatározni.
- Melléképület nem építhető.
- Melléképítmények közül elhelyezhető
 - terepszint alatti építmény,
 - közmű becsatlakozási műtárgy,
 - hulladéktartály-tároló legfeljebb 2,0 m magasságig,
 - önálló -- épülettől különálló -- kirakatszekrény,
 - kerti építmény,
 - építménynek minősülő szabadonálló antennatartó szerkezet, zászlótartó oszlop.
- Újonnan épületek csak teljes közmű kiépítése esetén helyezhetők el.
- Az OTÉK szerinti gépjármű-elhelyezési kötelezettség 50 %-át kell a telken belül biztosítani.

2.2 A beépítési mód és az újonnan kialakítható, illetve telekrendezéssel kialakítható építési telek méretei: (SZÉSZ 62-63. §)

- beépítési mód: kialakult adottságok szerinti,
- telekterület: legalább 500 m²,
- telekszélesség az adottság szerinti beépítési módtól függően:
 - szabadonálló általános beépítési mód esetén:
 - közbenső teleknél legalább 12 m,
 - sarokteleknél legalább 14 m,
 - zárt sorú beépítési mód esetén:
 - közbenső teleknél legalább 8 m,
 - sarokteleknél legalább 10 m,
- telekmélység legalább 15 m.

2.3 A beépítettség és zöldfelületi fedettség mértéke (SZÉSZ 65-66. §)

- legnagyobb megengedett beépítettség: 25%
- előírt legkisebb zöldfelületi fedettség: 60%

2.4 Épületmagasság: (SZÉSZ 67. §) kialakult, adottságtól függő.

Vi-20-05550

1. Rendeltetési előírások (SZÉSZ 44. §):

Vegyes intézményi építési övezet. Ennek megfelelően

- A terület települési szintű, illetve regionális és országos szerepkörű intézmények elhelyezésére szolgál.
 - A területen, az OTÉK 32.§ szerinti építményeken túlmenően, az OTÉK 17. § (2), (3) bekezdésében foglalt előírások szerinti épületek helyezhetők el. Ezek:
 - igazgatási,
 - hitéleti, nevelési, oktatási, egészségügyi, szociális,
 - kereskedelmi, szolgáltató,
 - kulturális, közösségi szórakoztató,
 - szállás jellegű,
 - irodai
 - sport
- rendeltetésű épületek.

2. Építési előírások

2.1 Építési karakter kialakult vegyes (SZÉSZ 56. § (1)-(2), 58. §): Ennek megfelelően

- A kialakult területre eső építési telkeken az újonnan építendő, illetve bővítéssel kialakítható épületek, beépítési módja, az előkert szükségességét és méretét a kialakult adottságok figyelembevételével kell meghatározni.
- Melléképület nem építhető.
- Melléképítmények közül elhelyezhető
 - terepszint alatti építmény,
 - közmű becsatlakozási műtárgy,
 - hulladéktartály-tároló legfeljebb 2,0 m magasságig,
 - önálló -- épülettől különálló -- kirakatszekrény,
 - kerti építmény,
 - építménynek minősülő szabadonálló antennatartó szerkezet, zászlótartó oszlop.

- Újonnan épületek csak teljes közmű kiépítése esetén helyezhetők el.
- Az OTÉK szerinti gépjármű-elhelyezési kötelezettség 50 %-át kell a telken belül biztosítani.
- 2.2 A beépítési mód és az újonnan kialakítható, illetve telekredezéssel kialakítható építési telek méretei: (SZÉSZ 62-63. §)
 - beépítési mód: kialakult adottságok szerinti,
 - telekterület: legalább 720 m²,
 - telekszélesség az adottság szerinti beépítési módtól függően:
 - szabadonálló általános beépítési mód esetén:
 - közbenső teleknél legalább 14 m,
 - sarokteleknél legalább 16 m,
 - zárt sorú beépítési mód esetén:
 - közbenső teleknél legalább 10 m,
 - sarokteleknél legalább 12 m,
 - telekmélység legalább 25 m.
- 2.3 A beépítettség és zöldfelületi fedettség mértéke (SZÉSZ 65-66. §)
 - legnagyobb megengedett beépítettség: 40%
 - előírt legkisebb zöldfelületi fedettség: 45%
- 2.4 Épületmagasság: (SZÉSZ 67. §) kialakult, adottságtól függő.

VI-20-07880

1. Rendeltetési előírások (SZÉSZ 44. §):

Vegyes intézményi építési övezet. Ennek megfelelően

- A terület települési szintű, illetve regionális és országos szerepkörű intézmények elhelyezésére szolgál.
- A területen, az OTÉK 32.§ szerinti építményeken túlmenően, az OTÉK 17. § (2), (3) bekezdésében foglalt előírások szerinti épületek helyezhetők el. Ezek:
 - igazgatási,
 - hitéleti, nevelési, oktatási, egészségügyi, szociális,
 - kereskedelmi, szolgáltató,
 - kulturális, közösségi szórakoztató,
 - szállás jellegű,
 - irodai
 - sport
 - rendeltetésű épületek.

2. Építési előírások

2.1 Építési karakter kialakult vegyes (SZÉSZ 56. § (1)-(2), 58. §): Ennek megfelelően

- A kialakult területre eső építési telkeken az újonnan építendő, illetve bővítéssel kialakítható épületek, beépítési módja, az előkert szükségességét és méretét a kialakult adottságok figyelembevételével kell meghatározni.
- Melléképület nem építhető.
- Melléképítmények közül elhelyezhető
 - terepszint alatti építmény,
 - közmű becsatlakozási műtárgy,
 - hulladéktartály-tároló legfeljebb 2,0 m magasságig,
 - önálló -- épülettől különálló -- kirakatszekrény,
 - kerti építmény,
 - építménynek minősülő szabadonálló antennatartó szerkezet, zászlótartó oszlop.
- Újonnan épületek csak teljes közmű kiépítése esetén helyezhetők el.
- Az OTÉK szerinti gépjármű-elhelyezési kötelezettség 50 %-át kell a telken belül biztosítani.

2.2 A beépítési mód és az újonnan kialakítható, illetve telekredezéssel kialakítható építési telek méretei: (SZÉSZ 62-63. §)

- beépítési mód: kialakult adottságok szerinti,
- telekterület: legalább 1000 m²,
- telekszélesség az adottság szerinti beépítési módtól függően:
 - szabadonálló általános beépítési mód esetén:
 - közbenső teleknél legalább 18 m,
 - sarokteleknél legalább 20 m,
 - zárt sorú beépítési mód esetén:
 - közbenső teleknél legalább 12 m,
 - sarokteleknél legalább 14 m,

- telekmélység legalább 30 m.
- 2.3 A beépítettség és zöldfelületi fedettség mértéke (SZÉSZ 65-66. §)
 - legnagyobb megengedett beépítettség: 80%
 - előírt legkisebb zöldfelületi fedettség: 10%
- 2.4 Épületmagasság: (SZÉSZ 67. §) kialakult, adottságtól függő.

Vi-21-17553

1. Rendeltetési előírások (SZÉSZ 44. §):

Vegyes intézményi építési övezet. Ennek megfelelően

- A terület települési szintű, illetve regionális és országos szerepkörű intézmények elhelyezésére szolgál.
- A területen, az OTÉK 32.§ szerinti építményeken túlmenően, az OTÉK 17. § (2), (3) bekezdésében foglalt előírások szerinti épületek helyezhetők el. Ezek:
 - igazgatási,
 - hitéleti, nevelési, oktatási, egészségügyi, szociális,
 - kereskedelmi, szolgáltató,
 - kulturális, közösségi szórakoztató,
 - szállás jellegű,
 - irodai
 - sportrendeltetésű épületek.

2. Építési előírások

2.1 Építési karakter: nem kialakult vegyes (SZÉSZ 56. § (1)-(2), 58. §): Ennek megfelelően

- Előkert: Ha a szabályozási tervlap előkertet nem jelöl, az előkert minimum 5,0 m.
 - Melléképületek nem helyezhető el.
 - Melléképítmények közül elhelyezhető
 - terepszint alatti építmény,
 - közmű becsatlakozási műtárgy,
 - hulladékartály-tároló legfeljebb 2,0 m magasságig,
 - önálló -- épülettől különálló -- kirakatszekrény,
 - kerti építmény,
 - építménynek minősülő szabadonálló antennatartó szerkezet, zászlótartó oszlop.
 - Újonnan épületek csak teljes közmű kiépítése esetén helyezhetők el.
 - Az önkormányzat parkolási rendelete értelmében az OTÉK szerinti gépjármű-elhelyezési kötelezettség 50 %-át kell a telken belül biztosítani, de lakóépületeknél minden lakás után legalább egy személygépkocsi elhelyezési lehetőségéről kell telken belül gondoskodni.
- 2.2 Újonnan kialakítható, illetve telektrendezéssel kialakítható építési telek méretei: (SZÉSZ 62-63. §)
- beépítési mód: szabadonálló teleszterű
 - telekterület: legalább 1000 m²,
 - telekszélesség: legalább 20 m.
 - telekmélység legalább 35 m.
- 2.3 A beépítettség és zöldfelületi fedettség mértéke (SZÉSZ 65-66. §)
- legnagyobb megengedett beépítettség: 40%
 - előírt legkisebb zöldfelületi fedettség: 45%
- 2.4 Épületmagasság: (SZÉSZ 67. §)
- legfeljebb 6,0 m

Vi-21-17555

1. Rendeltetési előírások (SZÉSZ 44. §):

Vegyes intézményi építési övezet. Ennek megfelelően

- A terület települési szintű, illetve regionális és országos szerepkörű intézmények elhelyezésére szolgál.
- A területen, az OTÉK 32.§ szerinti építményeken túlmenően, az OTÉK 17. § (2), (3) bekezdésében foglalt előírások szerinti épületek helyezhetők el. Ezek:
 - igazgatási,
 - hitéleti, nevelési, oktatási, egészségügyi, szociális,
 - kereskedelmi, szolgáltató,
 - kulturális, közösségi szórakoztató,
 - szállás jellegű,
 - irodai

- sport
rendeltetésű épületek.

2. Építési előírások

2.1 Építési karakter: nem kialakult vegyes (SZÉSZ 56. § (1)-(2), 58. §): Ennek megfelelően

- Előkert: Ha a szabályozási tervlap előkertet nem jelöl, az előkert minimum 5,0 m.
- Melléképületek nem helyezhető el.
- Melléképítmények közül elhelyezhető
 - terepszint alatti építmény,
 - közmű becsatlakozási műtárgy,
 - hulladéktartály-tároló legfeljebb 2,0 m magasságig,
 - önálló -- épülettől különálló -- kirakatszekrény,
 - kerti építmény,
 - építménynek minősülő szabadonálló antennatartó szerkezet, zászlótartó oszlop.
- Újonnan épületek csak teljes közmű kiépítése esetén helyezhetőek el.
- Az önkormányzat parkolási rendelete értelmében az OTÉK szerinti gépjármű-elhelyezési kötelezettség 50 %-át kell a telken belül biztosítani, de lakóépületeknél minden lakás után legalább egy személygépkocsi elhelyezési lehetőségéről kell telken belül gondoskodni.

2.2 Újonnan kialakítható, illetve telektrendezéssel kialakítható építési telek méretei: (SZÉSZ 62-63. §)

- beépítési mód: szabadonálló teleszerű
- telekterület: legalább 1000 m²,
- telekszélesség: legalább 20 m.
- telekmélység legalább 35 m.

2.3 A beépítettség és zöldfelületi fedettség mértéke (SZÉSZ 65-66. §)

- legnagyobb megengedett beépítettség: 40%
- előírt legkisebb zöldfelületi fedettség: 45%

2.4 Épületmagasság: (SZÉSZ 67. §)

- legalább 5,0 m
- legfeljebb 10,5 m

Vi-21-17664

1. Rendeltetési előírások (SZÉSZ 44. §):

Vegyes intézményi építési övezet. Ennek megfelelően

- A terület települési szintű, illetve regionális és országos szerepkörű intézmények elhelyezésére szolgál.
- A területen, az OTÉK 32.§ szerinti építményeken túlmenően, az OTÉK 17. § (2), (3) bekezdésében foglalt előírások szerinti épületek helyezhetőek el. Ezek:
 - igazgatási,
 - hitéleti, nevelési, oktatási, egészségügyi, szociális,
 - kereskedelmi, szolgáltató,
 - kulturális, közösségi szórakoztató,
 - szállás jellegű,
 - irodai
 - sport
rendeltetésű épületek.

2. Építési előírások

2.1 Építési karakter: nem kialakult vegyes (SZÉSZ 56. § (1)-(2), 58. §): Ennek megfelelően

- Előkert: Ha a szabályozási tervlap előkertet nem jelöl, az előkert minimum 5,0 m.
- Melléképületek nem helyezhető el.
- Melléképítmények közül elhelyezhető
 - terepszint alatti építmény,
 - közmű becsatlakozási műtárgy,
 - hulladéktartály-tároló legfeljebb 2,0 m magasságig,
 - önálló -- épülettől különálló -- kirakatszekrény,
 - kerti építmény,
 - építménynek minősülő szabadonálló antennatartó szerkezet, zászlótartó oszlop.
- Újonnan épületek csak teljes közmű kiépítése esetén helyezhetőek el.
- Az önkormányzat parkolási rendelete értelmében az OTÉK szerinti gépjármű-elhelyezési kötelezettség 50 %-át kell a telken belül biztosítani, de lakóépületeknél minden lakás után legalább egy személygépkocsi elhelyezési lehetőségéről kell telken belül gondoskodni.

2.2 Újonnan kialakítható, illetve telektrendezéssel kialakítható építési telek méretei: (SZÉSZ 62-63. §)

- beépítési mód: szabadonálló-teleszerű
 - telekterület: legalább 1000 m²,
 - telekszélesség: legalább 20 m.
 - telekmélység legalább 35 m.
- 2.3 A beépítettség és zöldfelületi fedettség mértéke (SZÉSZ 65-66. §)
- legnagyobb megengedett beépítettség: 50%
 - előírt legkisebb zöldfelületi fedettség: 35%
- 2.4 Épületmagasság: (SZÉSZ 67. §)
- legfeljebb 7,5 m

VI-21-17665

1. Rendeltetési előírások (SZÉSZ 44. §):

Vegyes intézményi építési övezet. Ennek megfelelően

- A terület települési szintű, illetve regionális és országos szerepkörű intézmények elhelyezésére szolgál.
- A területen, az OTÉK 32.§ szerinti építményeken túlmenően, az OTÉK 17. § (2), (3) bekezdésében foglalt előírások szerinti épületek helyezhetők el. Ezek:
 - igazgatási,
 - hitéleti, nevelési, oktatási, egészségügyi, szociális,
 - kereskedelmi, szolgáltató,
 - kulturális, közösségi szórakoztató,
 - szállás jellegű,
 - irodai
 - sport
 rendeltetésű épületek.

2. Építési előírások

2.1 Építési karakter: nem kialakult vegyes (SZÉSZ 56. § (1)-(2), 58. §): Ennek megfelelően

- Előkert: Ha a szabályozási tervlap előkertet nem jelöl, az előkert minimum 5,0 m.
- Melléképületek nem helyezhető el.
- Melléképítmények közül elhelyezhető
 - terepszint alatti építmény,
 - közmű becsatlakozási műtárgy,
 - hulladéktartály-tároló legfeljebb 2,0 m magasságig,
 - önálló -- épülettől különálló -- kirakatszekrény,
 - kerti építmény,
 - építménynek minősülő szabadonálló antennatartó szerkezet, zászlótartó oszlop.
- Újonnan épületek csak teljes közmű kiépítése esetén helyezhetők el.
- Az önkormányzat parkolási rendelete értelmében az OTÉK szerinti gépjármű-elhelyezési kötelezettség 50 %-át kell a telken belül biztosítani, de lakóépületeknél minden lakás után legalább egy személygépkocsi elhelyezési lehetőségről kell telken belül gondoskodni.

2.2 Újonnan kialakítható, illetve telektrendezéssel kialakítható építési telek méretei: (SZÉSZ 62-63. §)

- beépítési mód: szabadonálló teleszerű
 - telekterület: legalább 1000 m²,
 - telekszélesség: legalább 20 m.
 - telekmélység legalább 35 m.
- 2.3 A beépítettség és zöldfelületi fedettség mértéke (SZÉSZ 65-66. §)
- legnagyobb megengedett beépítettség: 50%
 - előírt legkisebb zöldfelületi fedettség: 35%
- 2.4 Épületmagasság: (SZÉSZ 67. §)
- legalább 5,0 m
 - legfeljebb 10,5 m

VI-21-18223

1. Rendeltetési előírások (SZÉSZ 44. §):

Vegyes intézményi építési övezet. Ennek megfelelően

- A terület települési szintű, illetve regionális és országos szerepkörű intézmények elhelyezésére szolgál.
- A területen, az OTÉK 32.§ szerinti építményeken túlmenően, az OTÉK 17. § (2), (3) bekezdésében foglalt előírások szerinti épületek helyezhetők el. Ezek:
 - igazgatási,

- hitéleti, nevelési, oktatási, egészségügyi, szociális,
- kereskedelmi, szolgáltató,
- kulturális, közösségi szórakoztató,
- szállás jellegű,
- irodai
- sport
- rendeltetésű épületek.

2. Építési előírások

2.1 Építési karakter: nem kialakult vegyes (SZÉSZ 56. § (1)-(2), 58. §): Ennek megfelelően

- Előkert: Ha a szabályozási tervlap előkertet nem jelöl, az előkert minimum 5,0 m.
- Melléképületek nem helyezhető el.
- Melléképítmények közül elhelyezhető
 - terepszint alatti építmény,
 - közmű becsatlakozási műtárgy,
 - hulladéktartály-tároló legfeljebb 2,0 m magasságig,
 - önálló -- épülettől különálló -- kirakatszekrény,
 - kerti építmény,
 - építménynek minősülő szabadonálló antennatartó szerkezet, zászlótartó oszlop.
- Újonnan épületek csak teljes közmű kiépítése esetén helyezhetők el.
- Az önkormányzat parkolási rendelete értelmében az OTÉK szerinti gépjármű-elhelyezési kötelezettség 50 %-át kell a telken belül biztosítani, de lakóépületeknél minden lakás után legalább egy személygépkocsi elhelyezési lehetőségéről kell telken belül gondoskodni.

2.2 Újonnan kialakítható, illetve telektrendezéssel kialakítható építési telek méretei: (SZÉSZ 62-63. §)

- beépítési mód: szabadonálló telepszerű
- telekterület: legalább 2000 m²,
- telekszélesség: legalább 35 m.
- telekmélység legalább 40 m.

2.3 A beépítettség és zöldfelületi fedettség mértéke (SZÉSZ 65-66. §)

- legnagyobb megengedett beépítettség: 15%
- előírt legkisebb zöldfelületi fedettség: 70%

2.4 Épületmagasság: (SZÉSZ 67. §)

- legfeljebb 6,0 m

VI-21-18225

1. Rendeltetési előírások (SZÉSZ 44. §):

Vegyes intézményi építési övezet. Ennek megfelelően

- A terület települési szintű, illetve regionális és országos szerepkörű intézmények elhelyezésére szolgál.
- A területen, az OTÉK 32.§ szerinti építményeken túlmenően, az OTÉK 17. § (2), (3) bekezdésében foglalt előírások szerinti épületek helyezhetők el. Ezek:
 - igazgatási,
 - hitéleti, nevelési, oktatási, egészségügyi, szociális,
 - kereskedelmi, szolgáltató,
 - kulturális, közösségi szórakoztató,
 - szállás jellegű,
 - irodai
 - sport
 - rendeltetésű épületek.

2. Építési előírások

2.1 Építési karakter: nem kialakult vegyes (SZÉSZ 56. § (1)-(2), 58. §): Ennek megfelelően

- Előkert: Ha a szabályozási tervlap előkertet nem jelöl, az előkert minimum 5,0 m.
- Melléképületek nem helyezhető el.
- Melléképítmények közül elhelyezhető
 - terepszint alatti építmény,
 - közmű becsatlakozási műtárgy,
 - hulladéktartály-tároló legfeljebb 2,0 m magasságig,
 - önálló -- épülettől különálló -- kirakatszekrény,
 - kerti építmény,
 - építménynek minősülő szabadonálló antennatartó szerkezet, zászlótartó oszlop.

- Újonnan épületek csak teljes közmű kiépítése esetén helyezhetők el.
- Az önkormányzat parkolási rendelete értelmében az OTÉK szerinti gépjármű-elhelyezési kötelezettség 50 %-át kell a telken belül biztosítani, de lakóépületeknél minden lakás után legalább egy személygépkocsi elhelyezési lehetőségéről kell telken belül gondoskodni.
- 2.2 Újonnan kialakítható, illetve telektrendezéssel kialakítható építési telek méretei: (SZÉSZ 62-63. §)
 - beépítési mód: szabadonálló telepszerű
 - telekterület: legalább 2000 m²,
 - telekszélesség: legalább 35 m.
 - telekmélység legalább 40 m.
- 2.3 A beépítettség és zöldfelületi fedettség mértéke (SZÉSZ 65-66. §)
 - legnagyobb megengedett beépítettség: 15%
 - előírt legkisebb zöldfelületi fedettség: 70%
- 2.4 Épületmagasság: (SZÉSZ 67. §)
 - legfeljebb 10,5 m

Vi-21-18443

1. Rendeltetési előírások (SZÉSZ 44. §):

Vegyes intézményi építési övezet. Ennek megfelelően

- A terület települési szintű, illetve regionális és országos szerepkörű intézmények elhelyezésére szolgál.
 - A területen, az OTÉK 32.§ szerinti építményeken túlmenően, az OTÉK 17. § (2), (3) bekezdésében foglalt előírások szerinti épületek helyezhetők el. Ezek:
 - igazgatási,
 - hitéleti, nevelési, oktatási, egészségügyi, szociális,
 - kereskedelmi, szolgáltató,
 - kulturális, közösségi szórakoztató,
 - szállás jellegű,
 - irodai
 - sport
- rendeltetésű épületek.

2. Építési előírások

2.1 Építési karakter: nem kialakult vegyes (SZÉSZ 56. § (1)-(2), 58. §): Ennek megfelelően

- Előkert: Ha a szabályozási tervlap előkertet nem jelöl, az előkert minimum 5,0 m.
- Melléképületek nem helyezhető el.
- Melléképítmények közül elhelyezhető
 - terepszint alatti építmény,
 - közmű becsatlakozási műtárgy,
 - hulladékártály-tároló legfeljebb 2,0 m magasságig,
 - önálló -- épülettől különálló -- kirakatszekrény,
 - kerti építmény,
 - építménynek minősülő szabadonálló antennatartó szerkezet, zászlótartó oszlop.
- Újonnan épületek csak teljes közmű kiépítése esetén helyezhetők el.
- Az önkormányzat parkolási rendelete értelmében az OTÉK szerinti gépjármű-elhelyezési kötelezettség 50 %-át kell a telken belül biztosítani, de lakóépületeknél minden lakás után legalább egy személygépkocsi elhelyezési lehetőségéről kell telken belül gondoskodni.

2.2 Újonnan kialakítható, illetve telektrendezéssel kialakítható építési telek méretei: (SZÉSZ 62-63. §)

- beépítési mód: szabadonálló telepszerű
- telekterület: legalább 2000 m²,
- telekszélesség: legalább 35 m.
- telekmélység legalább 40 m.

2.3 A beépítettség és zöldfelületi fedettség mértéke (SZÉSZ 65-66. §)

- legnagyobb megengedett beépítettség: 30%
- előírt legkisebb zöldfelületi fedettség: 55%

2.4 Épületmagasság: (SZÉSZ 67. §)

- legfeljebb 6,0 m

Vi-21-18553

1. Rendeltetési előírások (SZÉSZ 44. §):

Vegyes intézményi építési övezet. Ennek megfelelően

- A terület települési szintű, illetve regionális és országos szerepkörű intézmények elhelyezésére szolgál.
- A területen, az OTÉK 32.§ szerinti építményeken túlmenően, az OTÉK 17. § (2), (3) bekezdésében foglalt előírások szerinti épületek helyezhetők el. Ezek:
 - igazgatási,
 - hitéleti, nevelési, oktatási, egészségügyi, szociális,
 - kereskedelmi, szolgáltató,
 - kulturális, közösségi szórakoztató,
 - szállás jellegű,
 - irodai
 - sport
 - rendeltetésű épületek.

2. Építési előírások

2.1 Építési karakter: nem kialakult vegyes (SZÉSZ 56. § (1)-(2), 58. §): Ennek megfelelően

-- Előkert: Ha a szabályozási tervlap előkertet nem jelöl, az előkert minimum 5,0 m.

-- Melléképületek nem helyezhető el.

--Melléképítmények közül elhelyezhető

-- terepszint alatti építmény,

-- közmű becsatlakozási műtárgy,

-- hulladéktartály-tároló legfeljebb 2,0 m magasságig,

-- önálló -- épülettől különálló -- kirakatszekrény,

-- kerti építmény,

-- építménynek minősülő szabadonálló antennatartó szerkezet, zászlótartó oszlop.

-- Újonnan épületek csak teljes közmű kiépítése esetén helyezhetők el.

-- Az önkormányzat parkolási rendelete értelmében az OTÉK szerinti gépjármű-elhelyezési kötelezettség 50 %-át kell a telken belül biztosítani, de lakóépületeknél minden lakás után legalább egy személygépkocsi elhelyezési lehetőségéről kell telken belül gondoskodni.

2.2 Újonnan kialakítható, illetve telektrendezéssel kialakítható építési telek méretei: (SZÉSZ 62-63. §)

-- beépítési mód: szabadonálló telepszerű

-- telekterület: legalább 2000 m²,

-- telekszélesség: legalább 35 m.

-- telekmélység legalább 40 m.

2.3 A beépítettség és zöldfelületi fedettség mértéke (SZÉSZ 65-66. §)

-- legnagyobb megengedett beépítettség: 40%

-- előírt legkisebb zöldfelületi fedettség: 45%

2.4 Épületmagasság: (SZÉSZ 67. §)

-- legfeljebb 6,0 m

VI-21-18555

1. Rendeltetési előírások (SZÉSZ 44. §):

Vegyes intézményi építési övezet. Ennek megfelelően

-- A terület települési szintű, illetve regionális és országos szerepkörű intézmények elhelyezésére szolgál.

-- A területen, az OTÉK 32.§ szerinti építményeken túlmenően, az OTÉK 17. § (2), (3) bekezdésében foglalt előírások szerinti épületek helyezhetők el. Ezek:

- igazgatási,

- hitéleti, nevelési, oktatási, egészségügyi, szociális,

- kereskedelmi, szolgáltató,

-- kulturális, közösségi szórakoztató,

- szállás jellegű,

-- irodai

-- sport

rendeltetésű épületek.

2. Építési előírások

2.1 Építési karakter: nem kialakult vegyes (SZÉSZ 56. § (1)-(2), 58. §): Ennek megfelelően

-- Előkert: Ha a szabályozási tervlap előkertet nem jelöl, az előkert minimum 5,0 m.

-- Melléképületek nem helyezhető el.

--Melléképítmények közül elhelyezhető

-- terepszint alatti építmény,

-- közmű becsatlakozási műtárgy,

- hulladéktartály-tároló legfeljebb 2,0 m magasságig,
 - önálló -- épülettől különálló -- kirakatszekrény,
 - kerti építmény,
 - építménynek minősülő szabadonálló antennatartó szerkezet, zászlótartó oszlop.
 - Újonnan épületek csak teljes közmű kiépítése esetén helyezhetők el.
 - Az önkormányzat parkolási rendelete értelmében az OTÉK szerinti gépjármű-elhelyezési kötelezettség 50 %-át kell a telken belül biztosítani, de lakóépületeknél minden lakás után legalább egy személygépkocsi elhelyezési lehetőségéről kell telken belül gondoskodni.
- 2.2 Újonnan kialakítható, illetve telektrendezéssel kialakítható építési telek méretei: (SZÉSZ 62-63. §)
- beépítési mód: szabadonálló telepszerű
 - telekterület: legalább 2000 m²,
 - telekszélesség: legalább 35 m.
 - telekmélység legalább 40 m.
- 2.3 A beépítettség és zöldfelületi fedettség mértéke (SZÉSZ 65-66. §)
- legnagyobb megengedett beépítettség: 40%
 - előírt legkisebb zöldfelületi fedettség: 45%
- 2.4 Épületmagasság: (SZÉSZ 67. §)
- legfeljebb 10,5 m

Vi-21-18664

1. Rendeltetési előírások (SZÉSZ 44. §):

Vegyes intézményi építési övezet. Ennek megfelelően

- A terület települési szintű, illetve regionális és országos szerepkörű intézmények elhelyezésére szolgál.
- A területen, az OTÉK 32.§ szerinti építményeken túlmenően, az OTÉK 17. § (2), (3) bekezdésében foglalt előírások szerinti épületek helyezhetők el. Ezek:
 - igazgatási,
 - hitéleti, nevelési, oktatási, egészségügyi, szociális,
 - kereskedelmi, szolgáltató,
 - kulturális, közösségi szórakoztató,
 - szállás jellegű,
 - irodai
 - sport
 rendeltetésű épületek.

2. Építési előírások

2.1 Építési karakter: nem kialakult vegyes (SZÉSZ 56. § (1)-(2), 58. §): Ennek megfelelően

- Előkert: Ha a szabályozási tervlap előkertet nem jelöl, az előkert minimum 5,0 m.
 - Melléképületek nem helyezhető el.
 - Melléképítmények közül elhelyezhető
 - terepszint alatti építmény,
 - közmű becsatlakozási műtárgy,
 - hulladéktartály-tároló legfeljebb 2,0 m magasságig,
 - önálló -- épülettől különálló -- kirakatszekrény,
 - kerti építmény,
 - építménynek minősülő szabadonálló antennatartó szerkezet, zászlótartó oszlop.
 - Újonnan épületek csak teljes közmű kiépítése esetén helyezhetők el.
 - Az önkormányzat parkolási rendelete értelmében az OTÉK szerinti gépjármű-elhelyezési kötelezettség 50 %-át kell a telken belül biztosítani, de lakóépületeknél minden lakás után legalább egy személygépkocsi elhelyezési lehetőségéről kell telken belül gondoskodni.
- 2.2 Újonnan kialakítható, illetve telektrendezéssel kialakítható építési telek méretei: (SZÉSZ 62-63. §)
- beépítési mód: szabadonálló telepszerű
 - telekterület: legalább 2000 m²,
 - telekszélesség: legalább 35 m.
 - telekmélység legalább 40 m.
- 2.3 A beépítettség és zöldfelületi fedettség mértéke (SZÉSZ 65-66. §)
- legnagyobb megengedett beépítettség: 50%
 - előírt legkisebb zöldfelületi fedettség: 35%
- 2.4 Épületmagasság: (SZÉSZ 67. §)
- legfeljebb 7,5 m

Vi-21-18778

1. Rendeltetési előírások (SZÉSZ 44. §):

Vegyes intézményi építési övezet. Ennek megfelelően

- A terület települési szintű, illetve regionális és országos szerepkörű intézmények elhelyezésére szolgál.
 - A területen, az OTÉK 32.§ szerinti építményeken túlmenően, az OTÉK 17. § (2), (3) bekezdésében foglalt előírások szerinti épületek helyezhetők el. Ezek:
 - igazgatási,
 - hitéleti, nevelési, oktatási, egészségügyi, szociális,
 - kereskedelmi, szolgáltató,
 - kulturális, közösségi szórakoztató,
 - szállás jellegű,
 - irodai
 - sport
- rendeltetésű épületek.

2. Építési előírások

2.1 Építési karakter: nem kialakult vegyes (SZÉSZ 56. § (1)-(2), 58. §): Ennek megfelelően

- Előkert: Ha a szabályozási tervlap előkertet nem jelöl, az előkert minimum 5,0 m.
 - Melléképületek nem helyezhető el.
 - Melléképítmények közül elhelyezhető
 - terepszint alatti építmény,
 - közmű becsatlakozási műtárgy,
 - hulladéktartály-tároló legfeljebb 2,0 m magasságig,
 - önálló -- épülettől különálló -- kirakatszekrény,
 - kerti építmény,
 - építménynek minősülő szabadonálló antennatartó szerkezet, zászlótartó oszlop.
 - Újonnan épületek csak teljes közmű kiépítése esetén helyezhetők el.
 - Az önkormányzat parkolási rendelete értelmében az OTÉK szerinti gépjármű-elhelyezési kötelezettség 50 %-át kell a telken belül biztosítani, de lakóépületeknél minden lakás után legalább egy személygépkocsi elhelyezési lehetőségről kell telken belül gondoskodni.
- 2.2 Újonnan kialakítható, illetve telektrendezéssel kialakítható építési telek méretei: (SZÉSZ 62-63. §)
- beépítési mód: szabadonálló teleszerű
 - telekterület: legalább 2000 m²,
 - telekszélesség: legalább 35 m.
 - telekmélység legalább 40 m.
- 2.3 A beépítettség és zöldfelületi fedettség mértéke (SZÉSZ 65-66. §)
- legnagyobb megengedett beépítettség: 60%
 - előírt legkisebb zöldfelületi fedettség: 25%
- 2.4 Épületmagasság: (SZÉSZ 67. §)
- legfeljebb 33,0 m

Vi-21-18886

1. Rendeltetési előírások (SZÉSZ 44. §):

Vegyes intézményi építési övezet. Ennek megfelelően

- A terület települési szintű, illetve regionális és országos szerepkörű intézmények elhelyezésére szolgál.
 - A területen, az OTÉK 32.§ szerinti építményeken túlmenően, az OTÉK 17. § (2), (3) bekezdésében foglalt előírások szerinti épületek helyezhetők el. Ezek:
 - igazgatási,
 - hitéleti, nevelési, oktatási, egészségügyi, szociális,
 - kereskedelmi, szolgáltató,
 - kulturális, közösségi szórakoztató,
 - szállás jellegű,
 - irodai
 - sport
- rendeltetésű épületek.

2. Építési előírások

2.1 Építési karakter: nem kialakult vegyes (SZÉSZ 56. § (1)-(2), 58. §): Ennek megfelelően

- Előkert: Ha a szabályozási tervlap előkertet nem jelöl, az előkert minimum 5,0 m.
- Melléképületek nem helyezhető el.

- Melléképítmények közül elhelyezhető
 - terepszint alatti építmény,
 - közmű becsatlakozási műtárgy,
 - hulladéktartály-tároló legfeljebb 2,0 m magasságig,
 - önálló -- épülettől különálló -- kirakatszekrény,
 - kerti építmény,
 - építménynek minősülő szabadonálló antennatartó szerkezet, zászlótartó oszlop.
- Újonnan épületek csak teljes közmű kiépítése esetén helyezhetők el.
- Az önkormányzat parkolási rendelete értelmében az OTÉK szerinti gépjármű-elhelyezési kötelezettség 50 %-át kell a telken belül biztosítani, de lakóépületeknél minden lakás után legalább egy személygépkocsi elhelyezési lehetőségéről kell telken belül gondoskodni.
- 2.2 Újonnan kialakítható, illetve telektrendezéssel kialakítható építési telek méretei: (SZÉSZ 62-63. §)
 - beépítési mód: szabadonálló teleszerű
 - telekterület: legalább 2000 m²,
 - telekszélesség: legalább 35 m.
 - telekmélység legalább 40 m.
- 2.3 A beépítettség és zöldfelületi fedettség mértéke (SZÉSZ 65-66. §)
 - legnagyobb megengedett beépítettség: 80%
 - előírt legkisebb zöldfelületi fedettség: 10%
- 2.4 Épületmagasság: (SZÉSZ 67. §)
 - legfeljebb 12,5 m

VI-21-19335

1. Rendelkezési előírások (SZÉSZ 44. §):

Vegyes intézményi építési övezet. Ennek megfelelően

- A terület települési szintű, illetve regionális és országos szerepkörű intézmények elhelyezésére szolgál.
- A területen, az OTÉK 32.§ szerinti építményeken túlmenően, az OTÉK 17. § (2), (3) bekezdésében foglalt előírások szerinti épületek helyezhetők el. Ezek:
 - igazgatási,
 - hitéleti, nevelési, oktatási, egészségügyi, szociális,
 - kereskedelmi, szolgáltató,
 - kulturális, közösségi szórakoztató,
 - szállás jellegű,
 - irodai
 - sport
 rendeltetésű épületek.

2. Építési előírások

2.1 Építési karakter: nem kialakult vegyes (SZÉSZ 56. § (1)-(2), 58. §): Ennek megfelelően

- Előkert: Ha a szabályozási tervlap előkertet nem jelöl, az előkert minimum 5,0 m.
- Melléképületek nem helyezhető el.
- Melléképítmények közül elhelyezhető
 - terepszint alatti építmény,
 - közmű becsatlakozási műtárgy,
 - hulladéktartály-tároló legfeljebb 2,0 m magasságig,
 - önálló -- épülettől különálló -- kirakatszekrény,
 - kerti építmény,
 - építménynek minősülő szabadonálló antennatartó szerkezet, zászlótartó oszlop.
- Újonnan épületek csak teljes közmű kiépítése esetén helyezhetők el.
- Az önkormányzat parkolási rendelete értelmében az OTÉK szerinti gépjármű-elhelyezési kötelezettség 50 %-át kell a telken belül biztosítani, de lakóépületeknél minden lakás után legalább egy személygépkocsi elhelyezési lehetőségéről kell telken belül gondoskodni.
- 2.2 Újonnan kialakítható, illetve telektrendezéssel kialakítható építési telek méretei: (SZÉSZ 62-63. §)
 - beépítési mód: szabadonálló teleszerű
 - telekterület: legalább 4000 m²,
 - telekszélesség: legalább 40 m.
 - telekmélység legalább 50 m.
- 2.3 A beépítettség és zöldfelületi fedettség mértéke (SZÉSZ 65-66. §)
 - legnagyobb megengedett beépítettség: 25%
 - előírt legkisebb zöldfelületi fedettség: 60%

2.4 Épületmagasság: (SZÉSZ 67. §)

-- legfeljebb 10,5 m

Vi-21-19555

1. Rendeltetési előírások (SZÉSZ 44. §):

Vegyes intézményi építési övezet. Ennek megfelelően

- A terület települési szintű, illetve regionális és országos szerepkörű intézmények elhelyezésére szolgál.
- A területen, az OTÉK 32.§ szerinti építményeken túlmenően, az OTÉK 17. § (2), (3) bekezdésében foglalt előírások szerinti épületek helyezhetők el. Ezek:
 - igazgatási,
 - hitéleti, nevelési, oktatási, egészségügyi, szociális,
 - kereskedelmi, szolgáltató,
 - kulturális, közösségi szórakoztató,
 - szállás jellegű,
 - irodai
 - sportrendeltetésű épületek.

2. Építési előírások

2.1 Építési karakter: nem kialakult vegyes (SZÉSZ 56. § (1)-(2), 58. §): Ennek megfelelően

- Előkert: Ha a szabályozási tervlap előkertet nem jelöl, az előkert minimum 5,0 m.
 - Melléképületek nem helyezhető el.
 - Melléképítmények közül elhelyezhető
 - terepszint alatti építmény,
 - közmű becsatlakozási műtárgy,
 - hulladékartály-tároló legfeljebb 2,0 m magasságig,
 - önálló -- épülettől különálló -- kirakatszekrény,
 - kerti építmény,
 - építménynek minősülő szabadonálló antennatartó szerkezet, zászlótartó oszlop.
 - Újonnan épületek csak teljes közmű kiépítése esetén helyezhetők el.
 - Az önkormányzat parkolási rendelete értelmében az OTÉK szerinti gépjármű-elhelyezési kötelezettség 50 %-át kell a telken belül biztosítani, de lakóépületeknél minden lakás után legalább egy személygépkocsi elhelyezési lehetőségről kell telken belül gondoskodni.
- 2.2 Újonnan kialakítható, illetve teletrendezéssel kialakítható építési telek méretei: (SZÉSZ 62-63. §)
- beépítési mód: szabadonálló teletszerű
 - telekterület: legalább 4000 m²,
 - telekszélesség: legalább 40 m.
 - telekmélység legalább 50 m.
- 2.3 A beépítettség és zöldfelületi fedettség mértéke (SZÉSZ 65-66. §)
- legnagyobb megengedett beépítettség: 40%
 - előírt legkisebb zöldfelületi fedettség: 45%
- 2.4 Épületmagasság: (SZÉSZ 67. §)
- legfeljebb 10,5 m

Vi-21-23661

1. Rendeltetési előírások (SZÉSZ 44. §):

Vegyes intézményi építési övezet. Ennek megfelelően

- A terület települési szintű, illetve regionális és országos szerepkörű intézmények elhelyezésére szolgál.
- A területen, az OTÉK 32.§ szerinti építményeken túlmenően, az OTÉK 17. § (2), (3) bekezdésében foglalt előírások szerinti épületek helyezhetők el. Ezek:
 - igazgatási,
 - hitéleti, nevelési, oktatási, egészségügyi, szociális,
 - kereskedelmi, szolgáltató,
 - kulturális, közösségi szórakoztató,
 - szállás jellegű,
 - irodai
 - sportrendeltetésű épületek.

2. Építési előírások

2.1 Építési karakter: nem kialakult vegyes (SZÉSZ 56. § (1)-(2), 58. §): Ennek megfelelően

-- Előkert: Ha a szabályozási tervlap előkertet nem jelöl, az előkert minimum 5,0 m.

-- Melléképületek nem helyezhető el.

--Melléképítmények közül elhelyezhető

-- terepszint alatti építmény,

-- közmű becsatlakozási műtárgy,

-- hulladéktartály-tároló legfeljebb 2,0 m magasságig,

-- önálló -- épülettől különálló -- kirakatszekrény,

-- kerti építmény,

-- építménynek minősülő szabadonálló antennatartó szerkezet, zászlótartó oszlop.

-- Újonnan épületek csak teljes közmű kiépítése esetén helyezhetőek el.

-- Az önkormányzat parkolási rendelete értelmében az OTÉK szerinti gépjármű-elhelyezési kötelezettség 50 %-át kell a telken belül biztosítani, de lakóépületeknél minden lakás után legalább egy személygépkocsi elhelyezési lehetőségről kell telken belül gondoskodni.

2.2 Újonnan kialakítható, illetve telektrendezéssel kialakítható építési telek méretei: (SZÉSZ 62-63. §)

-- beépítési mód: szabadonálló általános

-- telekterület: legalább 360 m²,

-- telekszélesség legalább:

- közbenső teleknél 12 m.

- sarokteleknél 14 m

-- telekmélység legalább 50 m.

2.3 A beépítettség és zöldfelületi fedettség mértéke (SZÉSZ 65-66. §)

-- legnagyobb megengedett beépítettség: 50%

-- előírt legkisebb zöldfelületi fedettség: 35%

2.4 Épületmagasság: (SZÉSZ 67. §)

-- legfeljebb 3,5 m

Vi-21-25335

1. Rendeltetési előírások (SZÉSZ 44. §):

Vegyes intézményi építési övezet. Ennek megfelelően

-- A terület települési szintű, illetve regionális és országos szerepkörű intézmények elhelyezésére szolgál.

-- A területen, az OTÉK 32.§ szerinti építményeken túlmenően, az OTÉK 17. § (2), (3) bekezdésében foglalt előírások szerinti épületek helyezhetőek el. Ezek:

- igazgatási,

- hitéleti, nevelési, oktatási, egészségügyi, szociális,

- kereskedelmi, szolgáltató,

-- kulturális, közösségi szórakoztató,

- szállás jellegű,

-- irodai

-- sport

rendeltetésű épületek.

2. Építési előírások

2.1 Építési karakter: nem kialakult vegyes (SZÉSZ 56. § (1)-(2), 58. §): Ennek megfelelően

-- Előkert: Ha a szabályozási tervlap előkertet nem jelöl, az előkert minimum 5,0 m.

-- Melléképületek nem helyezhető el.

--Melléképítmények közül elhelyezhető

-- terepszint alatti építmény,

-- közmű becsatlakozási műtárgy,

-- hulladéktartály-tároló legfeljebb 2,0 m magasságig,

-- önálló -- épülettől különálló -- kirakatszekrény,

-- kerti építmény,

-- építménynek minősülő szabadonálló antennatartó szerkezet, zászlótartó oszlop.

-- Újonnan épületek csak teljes közmű kiépítése esetén helyezhetőek el.

-- Az önkormányzat parkolási rendelete értelmében az OTÉK szerinti gépjármű-elhelyezési kötelezettség 50 %-át kell a telken belül biztosítani, de lakóépületeknél minden lakás után legalább egy személygépkocsi elhelyezési lehetőségről kell telken belül gondoskodni.

2.2 Újonnan kialakítható, illetve telektrendezéssel kialakítható építési telek méretei: (SZÉSZ 62-63. §)

-- beépítési mód: szabadonálló általános

- telekterület: legalább 720 m²,
 - telekszélesség legalább:
 - közbenső teleknél 18 m.
 - sarokteleknél 20 m
 - telekmélység legalább 30 m.
- 2.3 A beépítettség és zöldfelületi fedettség mértéke (SZÉSZ 65-66. §)
- legnagyobb megengedett beépítettség: 25%
 - előírt legkisebb zöldfelületi fedettség: 60%
- 2.4 Épületmagasság: (SZÉSZ 67. §)
- legfeljebb 10,5 m

Vi-21-25775

1. Rendeltetési előírások (SZÉSZ 44. §):

Vegyes intézményi építési övezet. Ennek megfelelően

- A terület települési szintű, illetve regionális és országos szerepkörű intézmények elhelyezésére szolgál.
 - A területen, az OTÉK 32.§ szerinti építményeken túlmenően, az OTÉK 17. § (2), (3) bekezdésében foglalt előírások szerinti épületek helyezhetők el. Ezek:
 - igazgatási,
 - hitéleti, nevelési, oktatási, egészségügyi, szociális,
 - kereskedelmi, szolgáltató,
 - kulturális, közösségi szórakoztató,
 - szállás jellegű,
 - irodai
 - sport
- rendeltetésű épületek.

2. Építési előírások

2.1 Építési karakter: nem kialakult vegyes (SZÉSZ 56. § (1)-(2), 58. §): Ennek megfelelően

- Előkert: Ha a szabályozási tervlap előkertet nem jelöl, az előkert minimum 5,0 m.
- Melléképületek nem helyezhető el.
- Melléképítmények közül elhelyezhető
 - terepszint alatti építmény,
 - közmű becsatlakozási műtárgy,
 - hulladéktartály-tároló legfeljebb 2,0 m magasságig,
 - önálló -- épülettől különálló -- kirakatszekrény,
 - kerti építmény,
 - építménynek minősülő szabadonálló antennatartó szerkezet, zászlótartó oszlop.
- Újonnan épületek csak teljes közmű kiépítése esetén helyezhetők el.
- Az önkormányzat parkolási rendelete értelmében az OTÉK szerinti gépjármű-elhelyezési kötelezettség 50 %-át kell a telken belül biztosítani, de lakóépületeknél minden lakás után legalább egy személygépkocsi elhelyezési lehetőségéről kell telken belül gondoskodni.

2.2 Újonnan kialakítható, illetve telektrendezéssel kialakítható építési telek méretei: (SZÉSZ 62-63. §)

- beépítési mód: szabadonálló általános
- telekterület: legalább 720 m²,
- telekszélesség legalább:
 - közbenső teleknél 18 m.
 - sarokteleknél legalább 20 m
- telekmélység legalább 30 m.

2.3 A beépítettség és zöldfelületi fedettség mértéke (SZÉSZ 65-66. §)

- legnagyobb megengedett beépítettség: 60%
- előírt legkisebb zöldfelületi fedettség: 25%

2.4 Épületmagasság: (SZÉSZ 67. §)

- legfeljebb 10,5 m

Vi-21-27664

1. Rendeltetési előírások (SZÉSZ 44. §):

Vegyes intézményi építési övezet. Ennek megfelelően

- A terület települési szintű, illetve regionális és országos szerepkörű intézmények elhelyezésére szolgál.

- A területen, az OTÉK 32.§ szerinti építményeken túlmenően, az OTÉK 17. § (2), (3) bekezdésében foglalt előírások szerinti épületek helyezhetők el. Ezek:
 - igazgatási,
 - hitéleti, nevelési, oktatási, egészségügyi, szociális,
 - kereskedelmi, szolgáltató,
 - kulturális, közösségi szórakoztató,
 - szállás jellegű,
 - irodai
 - sportrendeltetésű épületek.

2. Építési előírások

2.1 Építési karakter: nem kialakult vegyes (SZÉSZ 56. § (1)-(2), 58. §): Ennek megfelelően

-- Előkert: Ha a szabályozási tervlap előkertet nem jelöl, az előkert minimum 5,0 m.

-- Melléképületek nem helyezhető el.

--Melléképítmények közül elhelyezhető

-- terepszint alatti építmény,

-- közmű becsatlakozási műtárgy,

-- hulladéktartály-tároló legfeljebb 2,0 m magasságig,

-- önálló -- épülettől különálló -- kirakatszekrény,

-- kerti építmény,

-- építménynek minősülő szabadonálló antennatartó szerkezet, zászlótartó oszlop.

-- Újonnan épületek csak teljes közmű kiépítése esetén helyezhetők el.

-- Az önkormányzat parkolási rendelete értelmében az OTÉK szerinti gépjármű-elhelyezési kötelezettség 50 %-át kell a telken belül biztosítani, de lakóépületeknél minden lakás után legalább egy személygépkocsi elhelyezési lehetőségéről kell telken belül gondoskodni.

2.2 Újonnan kialakítható, illetve telektrendezéssel kialakítható építési telek méretei: (SZÉSZ 62-63. §)

-- beépítési mód: szabadonálló általános

-- telekterület: legalább 1000 m²,

-- telekszélesség: legalább 20 m

-- telekmélység legalább 35 m.

2.3 A beépítettség és zöldfelületi fedettség mértéke (SZÉSZ 65-66. §)

-- legnagyobb megengedett beépítettség: 50%

-- előírt legkisebb zöldfelületi fedettség: 35%

2.4 Épületmagasság: (SZÉSZ 67. §)

- legfeljebb 7,5 m

Vi-21-27775

1. Rendeltetési előírások (SZÉSZ 44. §):

Vegyes intézményi építési övezet. Ennek megfelelően

-- A terület települési szintű, illetve regionális és országos szerepkörű intézmények elhelyezésére szolgál.

-- A területen, az OTÉK 32.§ szerinti építményeken túlmenően, az OTÉK 17. § (2), (3) bekezdésében foglalt előírások szerinti épületek helyezhetők el. Ezek:

- igazgatási,

- hitéleti, nevelési, oktatási, egészségügyi, szociális,

- kereskedelmi, szolgáltató,

-- kulturális, közösségi szórakoztató,

- szállás jellegű,

-- irodai

-- sport

rendeltetésű épületek.

2. Építési előírások

2.1 Építési karakter: nem kialakult vegyes (SZÉSZ 56. § (1)-(2), 58. §): Ennek megfelelően

-- Előkert: Ha a szabályozási tervlap előkertet nem jelöl, az előkert minimum 5,0 m.

-- Melléképületek nem helyezhető el.

--Melléképítmények közül elhelyezhető

-- terepszint alatti építmény,

-- közmű becsatlakozási műtárgy,

-- hulladéktartály-tároló legfeljebb 2,0 m magasságig,

-- önálló -- épülettől különálló -- kirakatszekrény,

- kerti építmény,
- építménynek minősülő szabadonálló antennatartó szerkezet, zászlótartó oszlop.
- Újonnan épületek csak teljes közmű kiépítése esetén helyezhetők el.
- Az önkormányzat parkolási rendelete értelmében az OTÉK szerinti gépjármű-elhelyezési kötelezettség 50 %-át kell a telken belül biztosítani, de lakóépületeknél minden lakás után legalább egy személygépkocsi elhelyezési lehetőségről kell telken belül gondoskodni.
- 2.2 Újonnan kialakítható, illetve telektrendezéssel kialakítható építési telek méretei: (SZÉSZ 62-63. §)
 - beépítési mód: szabadonálló általános
 - telekterület: legalább 1000 m²,
 - telekszélesség: legalább 20 m
 - telekmélység legalább 35 m.
- 2.3 A beépítettség és zöldfelületi fedettség mértéke (SZÉSZ 65-66. §)
 - legnagyobb megengedett beépítettség: 60%
 - előírt legkisebb zöldfelületi fedettség: 25%
- 2.4 Épületmagasság: (SZÉSZ 67. §)
 - legfeljebb 10,5 m

Vi-21-27778

1. Rendeltetési előírások (SZÉSZ 44. §):

Vegyes intézményi építési övezet. Ennek megfelelően

- A terület települési szintű, illetve regionális és országos szerepkörű intézmények elhelyezésére szolgál.
- A területen, az OTÉK 32.§ szerinti építményeken túlmenően, az OTÉK 17. § (2), (3) bekezdésében foglalt előírások szerinti épületek helyezhetők el. Ezek:
 - igazgatási,
 - hitéleti, nevelési, oktatási, egészségügyi, szociális,
 - kereskedelmi, szolgáltató,
 - kulturális, közösségi szórakoztató,
 - szállás jellegű,
 - irodai
 - sport
 rendeltetésű épületek.

2. Építési előírások

2.1 Építési karakter: nem kialakult vegyes (SZÉSZ 56. § (1)-(2), 58. §): Ennek megfelelően

- Előkert: Ha a szabályozási tervlap előkertet nem jelöl, az előkert minimum 5,0 m.
- Melléképületek nem helyezhető el.
- Melléképítmények közül elhelyezhető
 - terepszint alatti építmény,
 - közmű becsatlakozási műtárgy,
 - hulladéktartály-tároló legfeljebb 2,0 m magasságig,
 - önálló -- épülettől különálló -- kirakatszekrény,
 - kerti építmény,
 - építménynek minősülő szabadonálló antennatartó szerkezet, zászlótartó oszlop.
- Újonnan épületek csak teljes közmű kiépítése esetén helyezhetők el.
- Az önkormányzat parkolási rendelete értelmében az OTÉK szerinti gépjármű-elhelyezési kötelezettség 50 %-át kell a telken belül biztosítani, de lakóépületeknél minden lakás után legalább egy személygépkocsi elhelyezési lehetőségről kell telken belül gondoskodni.
- 2.2 Újonnan kialakítható, illetve telektrendezéssel kialakítható építési telek méretei: (SZÉSZ 62-63. §)
 - beépítési mód: szabadonálló általános
 - telekterület: legalább 1000 m²,
 - telekszélesség: legalább 20 m
 - telekmélység legalább 35 m.
- 2.3 A beépítettség és zöldfelületi fedettség mértéke (SZÉSZ 65-66. §)
 - legnagyobb megengedett beépítettség: 60%
 - előírt legkisebb zöldfelületi fedettség: 25%
- 2.4 Épületmagasság: (SZÉSZ 67. §)
 - legfeljebb 33,0 m

Vi-21-28443

1. Rendeltetési előírások (SZÉSZ 44. §):

Vegyes intézményi építési övezet. Ennek megfelelően

- A terület települési szintű, illetve regionális és országos szerepkörű intézmények elhelyezésére szolgál.
- A területen, az OTÉK 32.§ szerinti építményeken túlmenően, az OTÉK 17. § (2), (3) bekezdésében foglalt előírások szerinti épületek helyezhetők el. Ezek:
 - igazgatási,
 - hitéleti, nevelési, oktatási, egészségügyi, szociális,
 - kereskedelmi, szolgáltató,
 - kulturális, közösségi szórakoztató,
 - szállás jellegű,
 - irodai
 - sportrendeltetésű épületek.

2. Építési előírások

2.1 Építési karakter: nem kialakult vegyes (SZÉSZ 56. § (1)-(2), 58. §): Ennek megfelelően

- Előkert: Ha a szabályozási tervlap előkertet nem jelöl, az előkert minimum 5,0 m.
 - Melléképületek nem helyezhető el.
 - Melléképítmények közül elhelyezhető
 - terepszint alatti építmény,
 - közmű becsatlakozási műtárgy,
 - hulladékartály-tároló legfeljebb 2,0 m magasságig,
 - önálló -- épülettől különálló -- kirakatszekrény,
 - kerti építmény,
 - építménynek minősülő szabadonálló antennatartó szerkezet, zászlótartó oszlop.
 - Újonnan épületek csak teljes közmű kiépítése esetén helyezhetők el.
 - Az önkormányzat parkolási rendelete értelmében az OTÉK szerinti gépjármű-elhelyezési kötelezettség 50 %-át kell a telken belül biztosítani, de lakóépületeknél minden lakás után legalább egy személygépkocsi elhelyezési lehetőségéről kell telken belül gondoskodni.
- 2.2 Újonnan kialakítható, illetve telektrendezéssel kialakítható építési telek méretei: (SZÉSZ 62-63. §)
- beépítési mód: szabadonálló általános
 - telekterület: legalább 2000 m²,
 - telekszélesség: legalább 30 m
 - telekmélység legalább 40 m.
- 2.3 A beépítettség és zöldfelületi fedettség mértéke (SZÉSZ 65-66. §)
- legnagyobb megengedett beépítettség: 30%
 - előírt legkisebb zöldfelületi fedettség: 55%
- 2.4 Épületmagasság: (SZÉSZ 67. §)
- legfeljebb 6,0 m

Vi-21-28556

1. Rendeltetési előírások (SZÉSZ 44. §):

Vegyes intézményi építési övezet. Ennek megfelelően

- A terület települési szintű, illetve regionális és országos szerepkörű intézmények elhelyezésére szolgál.
- A területen, az OTÉK 32.§ szerinti építményeken túlmenően, az OTÉK 17. § (2), (3) bekezdésében foglalt előírások szerinti épületek helyezhetők el. Ezek:
 - igazgatási,
 - hitéleti, nevelési, oktatási, egészségügyi, szociális,
 - kereskedelmi, szolgáltató,
 - kulturális, közösségi szórakoztató,
 - szállás jellegű,
 - irodai
 - sportrendeltetésű épületek.

2. Építési előírások

2.1 Építési karakter: nem kialakult vegyes (SZÉSZ 56. § (1)-(2), 58. §): Ennek megfelelően

- Előkert: Ha a szabályozási tervlap előkertet nem jelöl, az előkert minimum 5,0 m.
- Melléképületek nem helyezhető el.
- Melléképítmények közül elhelyezhető
 - terepszint alatti építmény,

- közmű becsatlakozási műtárgy,
- hulladéktartály-tároló legfeljebb 2,0 m magasságig,
- önálló -- épülettől különálló -- kirakatszekrény,
- kerti építmény,
- építménynek minősülő szabadonálló antennatartó szerkezet, zászlótartó oszlop.
- Újonnan épületek csak teljes közmű kiépítése esetén helyezhetők el.
- Az önkormányzat parkolási rendelete értelmében az OTÉK szerinti gépjármű-elhelyezési kötelezettség 50 %-át kell a telken belül biztosítani, de lakóépületeknél minden lakás után legalább egy személygépkocsi elhelyezési lehetőségéről kell telken belül gondoskodni.
- 2.2 Újonnan kialakítható, illetve telektrendezéssel kialakítható építési telek méretei: (SZÉSZ 62-63. §)
 - beépítési mód: szabadonálló általános
 - telekterület: legalább 2000 m²,
 - telekszélesség: legalább 30 m
 - telekmélység legalább 40 m.
- 2.3 A beépítettség és zöldfelületi fedettség mértéke (SZÉSZ 65-66. §)
 - legnagyobb megengedett beépítettség: 40%
 - előírt legkisebb zöldfelületi fedettség: 45%
- 2.4 Épületmagasság: (SZÉSZ 67. §)
 - legfeljebb 12,5 m

VI-21-52663

1. Rendeltetési előírások (SZÉSZ 44. §):

Vegyes intézményi építési övezet. Ennek megfelelően

- A terület települési szintű, illetve regionális és országos szerepkörű intézmények elhelyezésére szolgál.
- A területen, az OTÉK 32.§ szerinti építményeken túlmenően, az OTÉK 17. § (2), (3) bekezdésében foglalt előírások szerinti épületek helyezhetők el. Ezek:
 - igazgatási,
 - hitéleti, nevelési, oktatási, egészségügyi, szociális,
 - kereskedelmi, szolgáltató,
 - kulturális, közösségi szórakoztató,
 - szállás jellegű,
 - irodai
 - sport
 - rendeltetésű épületek.

2. Építési előírások

2.1 Építési karakter: nem kialakult vegyes (SZÉSZ 56. § (1)-(2), 58. §): Ennek megfelelően

- Előkert: Ha a szabályozási tervlap előkertet nem jelöl, az előkert minimum 5,0 m.
- Melléképületek nem helyezhető el.
- Melléképítmények közül elhelyezhető
 - terepszint alatti építmény,
 - közmű becsatlakozási műtárgy,
 - hulladéktartály-tároló legfeljebb 2,0 m magasságig,
- Újonnan épületek csak teljes közmű kiépítése esetén helyezhetők el.
- Az önkormányzat parkolási rendelete értelmében az OTÉK szerinti gépjármű-elhelyezési kötelezettség 50 %-át kell a telken belül biztosítani, de lakóépületeknél minden lakás után legalább egy személygépkocsi elhelyezési lehetőségéről kell telken belül gondoskodni.

2.2 Újonnan kialakítható, illetve telektrendezéssel kialakítható építési telek méretei: (SZÉSZ 62-63. §)

- beépítési mód: zártosú
- telekterület: legalább 180 m²,
- telekszélesség: legalább
 - közbenső teleknél 6 m,
 - sarokteleknél 8 m
- telekmélység legalább 15 m.

2.3 A beépítettség és zöldfelületi fedettség mértéke (SZÉSZ 65-66. §)

- legnagyobb megengedett beépítettség: 50%
- előírt legkisebb zöldfelületi fedettség: 35%

2.4 Épületmagasság: (SZÉSZ 67. §)

- legfeljebb 6,0 m

Vi-21-52882

1. Rendeltetési előírások (SZÉSZ 44. §):

Vegyes intézményi építési övezet. Ennek megfelelően

- A terület települési szintű, illetve regionális és országos szerepkörű intézmények elhelyezésére szolgál.
 - A területen, az OTÉK 32.§ szerinti építményeken túlmenően, az OTÉK 17. § (2), (3) bekezdésében foglalt előírások szerinti épületek helyezhetők el. Ezek:
 - igazgatási,
 - hitéleti, nevelési, oktatási, egészségügyi, szociális,
 - kereskedelmi, szolgáltató,
 - kulturális, közösségi szórakoztató,
 - szállás jellegű,
 - irodai
 - sport
- rendeltetésű épületek.

2. Építési előírások

2.1 Építési karakter: nem kialakult vegyes (SZÉSZ 56. § (1)-(2), 58. §): Ennek megfelelően

- Előkert: Ha a szabályozási tervlap előkertet nem jelöl, az előkert minimum 5,0 m.
- Melléképületek nem helyezhető el.
- Melléképítmények közül elhelyezhető
 - terepszint alatti építmény,
 - közmű becsatlakozási műtárgy,
 - hulladéktartály-tároló legfeljebb 2,0 m magasságig,
- Újonnan épületek csak teljes közmű kiépítése esetén helyezhetők el.
- Az önkormányzat parkolási rendelete értelmében az OTÉK szerinti gépjármű-elhelyezési kötelezettség 50 %-át kell a telken belül biztosítani, de lakóépületeknél minden lakás után legalább egy személygépkocsi elhelyezési lehetőségről kell telken belül gondoskodni.

2.2 Újonnan kialakítható, illetve telekrendezéssel kialakítható építési telek méretei: (SZÉSZ 62-63. §)

- beépítési mód: zárt sorú
- telekterület: legalább 180 m²,
- telekszélesség: legalább
 - közbenső teleknél 6 m,
 - sarokteleknél 8 m
- telekmélység legalább 15 m.

2.3 A beépítettség és zöldfelületi fedettség mértéke (SZÉSZ 65-66. §)

- legnagyobb megengedett beépítettség: 80%
- előírt legkisebb zöldfelületi fedettség: 10%

2.4 Épületmagasság: (SZÉSZ 67. §)

- legfeljebb 4,5 m

Vi-30-52660

1. Rendeltetési előírások (SZÉSZ 44. §):

Vegyes intézményi építési övezet. Ennek megfelelően

- A terület települési szintű, illetve regionális és országos szerepkörű intézmények elhelyezésére szolgál.
 - A területen, az OTÉK 32.§ szerinti építményeken túlmenően, az OTÉK 17. § (2), (3) bekezdésében foglalt előírások szerinti épületek helyezhetők el. Ezek:
 - igazgatási,
 - hitéleti, nevelési, oktatási, egészségügyi, szociális,
 - kereskedelmi, szolgáltató,
 - kulturális, közösségi szórakoztató,
 - szállás jellegű,
 - irodai
 - sport
- rendeltetésű épületek.

2. Építési előírások

2.1 Építési karakter kialakult városi-zárt (SZÉSZ 56. § (1), (3), 59. §): Ennek megfelelően

- A kialakult területre eső építési telkeken az újonnan építendő, illetve bővítéssel kialakítható épületek előkert szükségességét és méretét a kialakult adottságok figyelembevételével kell meghatározni.

- Új lapostetős épületkialakítás esetén az utcaképi illeszkedést látványtervvel (utcakép-tervvel) igazolni kell.
 - Melléképületek közül elhelyezhető:
 - jármútároló,
 - kiskereskedelmi üzlet,
 - műterem
 - Melléképítmények közül elhelyezhető
 - terepszint alatti építmény,
 - közmű becsatlakozási műtárgy,
 - hulladéktartály-tároló legfeljebb 2,0 m magasságig,
 - Újonnan épületek csak teljes közmű kiépítése esetén helyezhetők el.
 - Az önkormányzat parkolási rendelete értelmében az OTÉK szerinti gépjármű-elhelyezési kötelezettség 50 %-át kell a telken belül biztosítani, de lakóépületeknél minden lakás után legalább egy személygépkocsi elhelyezési lehetőségéről kell telken belül gondoskodni.
- 2.2 Újonnan kialakítható, illetve telektrendezéssel kialakítható építési telek méretei: (SZÉSZ 62-63. §)
- beépítési mód: zártosítási,
 - telekterület: legalább 180 m²,
 - telekszélesség:
 - közbenső teleknél legalább 6 m,
 - sarokteleknél legalább 8 m,
 - telekmélység legalább 15 m.
- 2.3 A beépítettség és zöldfelületi fedettség mértéke (SZÉSZ 65-66. §)
- legnagyobb megengedett beépítettség: 50%
 - előírt legkisebb zöldfelületi fedettség: 35%
- 2.4 Épületmagasság: (SZÉSZ 67. §) adottságtól függő, kialakult.

Vi-30-52770

1. Rendeltetési előírások (SZÉSZ 44. §):

Vegyes intézményi építési övezet. Ennek megfelelően

- A terület települési szintű, illetve regionális és országos szerepkörű intézmények elhelyezésére szolgál.
 - A területen, az OTÉK 32.§ szerinti építményeken túlmenően, az OTÉK 17. § (2), (3) bekezdésében foglalt előírások szerinti épületek helyezhetők el. Ezek:
 - igazgatási,
 - hitéleti, nevelési, oktatási, egészségügyi, szociális,
 - kereskedelmi, szolgáltató,
 - kulturális, közösségi szórakoztató,
 - szállás jellegű,
 - irodai
 - sport
- rendeltetésű épületek.

2. Építési előírások

2.1 Építési karakter kialakult városi-zárt (SZÉSZ 56. § (1), (3), 59. §): Ennek megfelelően

- A kialakult területre eső építési telkeken az újonnan építendő, illetve bővítéssel kialakítható épületek előkert szükségességét és méretét a kialakult adottságok figyelembevételével kell meghatározni.
- Új lapostetős épületkialakítás esetén az utcaképi illeszkedést látványtervvel (utcakép-tervvel) igazolni kell.
- Melléképületek közül elhelyezhető:
 - jármútároló,
 - kiskereskedelmi üzlet,
 - műterem
- Melléképítmények közül elhelyezhető
 - terepszint alatti építmény,
 - közmű becsatlakozási műtárgy,
 - hulladéktartály-tároló legfeljebb 2,0 m magasságig,
- Újonnan épületek csak teljes közmű kiépítése esetén helyezhetők el.
- Az önkormányzat parkolási rendelete értelmében az OTÉK szerinti gépjármű-elhelyezési kötelezettség 50 %-át kell a telken belül biztosítani, de lakóépületeknél minden lakás után legalább egy személygépkocsi elhelyezési lehetőségéről kell telken belül gondoskodni.

2.2 Újonnan kialakítható, illetve telektrendezéssel kialakítható építési telek méretei: (SZÉSZ 62-63. §)

- beépítési mód: zárt sorú,
- telekterület: legalább 180 m²,
- telekszélesség:
 - közbenső teleknél legalább 6 m,
 - sarokteleknél legalább 8 m,
- telekmélység legalább 15 m.

2.3 A beépítettség és zöldfelületi fedettség mértéke (SZÉSZ 65-66. §)

- legnagyobb megengedett beépítettség: 60%
- előírt legkisebb zöldfelületi fedettség: 25%

2.4 Épületmagasság: (SZÉSZ 67. §) adottságtól függő, kialakult.

VI-31-24665

1. Rendeltetési előírások (SZÉSZ 44. §):

Vegyes intézményi építési övezet. Ennek megfelelően

- A terület települési szintű, illetve regionális és országos szerepkörű intézmények elhelyezésére szolgál.
- A területen, az OTÉK 32.§ szerinti építményeken túlmenően, az OTÉK 17. § (2), (3) bekezdésében foglalt előírások szerinti épületek helyezhetők el. Ezek:
 - igazgatási,
 - hitéleti, nevelési, oktatási, egészségügyi, szociális,
 - kereskedelmi, szolgáltató,
 - kulturális, közösségi szórakoztató,
 - szállás jellegű,
 - irodai
 - sportrendeltetésű épületek.

2. Építési előírások

2.1 Építési karakter: nem kialakult városi-zárt (SZÉSZ 56. § (1)-(2), 59. §): Ennek megfelelően

- Előkert: Ha a szabályozási tervlap előkertet nem jelöl az előkert nem létesíthető.
- Új lapostetős épületkialakítás esetén az utcafépi illeszkedést látványtervvel (utcafép-tervvel) igazolni kell.
- Melléképületek közül elhelyezhető:
 - járműtároló,
 - kiskereskedelmi üzlet,
 - műterem
- Melléképítmények közül elhelyezhető
 - terepszint alatti építmény,
 - közmű becsatlakozási műtárgy,
 - hulladékartály-tároló legfeljebb 2,0 m magasságig,
 - önálló -- épülettől különálló -- kirakatszekrény,
 - kerti építmény,
 - építménynek minősülő szabadonálló antennatartó szerkezet, zászlótartó oszlop.
- Újonnan épületek csak teljes közmű kiépítése esetén helyezhetők el.
- Az önkormányzat parkolási rendelete értelmében az OTÉK szerinti gépjármű-elhelyezési kötelezettség 50 %-át kell a telken belül biztosítani, de lakóépületeknél minden lakás után legalább egy személygépkocsi elhelyezési lehetőségről kell telken belül gondoskodni.

2.2 Beépítési mód, újonnan kialakítható, illetve telektrendezéssel kialakítható építési telek méretei: (SZÉSZ 62-63. §)

- beépítési mód: szabadonálló általános,
- telekterület: legalább 500 m²,
- telekszélesség legalább:
 - közbenső teleknél 14 m,
 - sarokteleknél 16 m,
- telekmélység legalább 25 m.

2.3 A beépítettség és zöldfelületi fedettség mértéke (SZÉSZ 65-66. §)

- legnagyobb megengedett beépítettség: 50%
- előírt legkisebb zöldfelületi fedettség: 35%

2.4 Épületmagasság: (SZÉSZ 67. §)

- legalább 5,0 m
- legfeljebb 10,5 m

Vi-31-53554

1. Rendeltetési előírások (SZÉSZ 44. §):

Vegyes intézményi építési övezet. Ennek megfelelően

- A terület települési szintű, illetve regionális és országos szerepkörű intézmények elhelyezésére szolgál.
- A területen, az OTÉK 32.§ szerinti építményeken túlmenően, az OTÉK 17. § (2), (3) bekezdésében foglalt előírások szerinti épületek helyezhetők el. Ezek:
 - igazgatási,
 - hitéleti, nevelési, oktatási, egészségügyi, szociális,
 - kereskedelmi, szolgáltató,
- kulturális, közösségi szórakoztató,
- szállás jellegű,
- irodai
- sport
- rendeltetésű épületek.

2. Építési előírások

2.1 Építési karakter: nem kialakult városi-zárt (SZÉSZ 56. § (1)-(2), 59. §): Ennek megfelelően

- Előkert: Ha a szabályozási tervlap előkertet nem jelöl az előkert nem létesíthető.
- Új lapostetős épületkialakítás esetén az utcaképi illeszkedést látványtervvel (utcakép-tervvel) igazolni kell.
- Melléképületek közül elhelyezhető:
 - járműtároló,
 - kiskereskedelmi üzlet,
 - műterem
- Melléképítmények közül elhelyezhető
 - terepszint alatti építmény,
 - közmű becsatlakozási műtárgy,
 - hulladéktartály-tároló legfeljebb 2,0 m magasságig,
 - önálló -- épülettől különálló -- kirakatszekrény,
 - kerti építmény,
 - építménynek minősülő szabadonálló antennatartó szerkezet, zászlótartó oszlop.
- Újonnan épületek csak teljes közmű kiépítése esetén helyezhetők el.
- Az önkormányzat parkolási rendelete értelmében az OTÉK szerinti gépjármű-elhelyezési kötelezettség 50 %-át kell a telken belül biztosítani, de lakóépületeknél minden lakás után legalább egy személygépkocsi elhelyezési lehetőségről kell telken belül gondoskodni.

2.2 Beépítési mód, újonnan kialakítható, illetve telektrendezéssel kialakítható építési telek méretei: (SZÉSZ 62-63. §)

- beépítési mód: zárt sorú,
- telekterület: legalább 360 m²,
- telekszélesség legalább:
 - közbenső teleknél 10 m,
 - sarokteleknél 12 m,
- telekmélység legalább 25 m.

2.3 A beépítettség és zöldfelületi fedettség mértéke (SZÉSZ 65-66. §)

- legnagyobb megengedett beépítettség: 40%
- előírt legkisebb zöldfelületi fedettség: 45%

2.4 Épületmagasság: (SZÉSZ 67. §)

- legfeljebb 7,5 m

Vi-31-53555

1. Rendeltetési előírások (SZÉSZ 44. §):

Vegyes intézményi építési övezet. Ennek megfelelően

- A terület települési szintű, illetve regionális és országos szerepkörű intézmények elhelyezésére szolgál.
- A területen, az OTÉK 32.§ szerinti építményeken túlmenően, az OTÉK 17. § (2), (3) bekezdésében foglalt előírások szerinti épületek helyezhetők el. Ezek:
 - igazgatási,
 - hitéleti, nevelési, oktatási, egészségügyi, szociális,
 - kereskedelmi, szolgáltató,

- kulturális, közösségi szórakoztató,
- szállás jellegű,
- irodai
- sport
- rendeltetésű épületek.

2. Építési előírások

2.1 Építési karakter: nem kialakult városi-zárt (SZÉSZ 56. § (1)-(2), 59. §): Ennek megfelelően

- Előkert: Ha a szabályozási tervlap előkertet nem jelöl az előkert nem létesíthető.
- Új lapostetős épületkialakítás esetén az utcaképi illeszkedést látványtervvel (utcakép-tervvel) igazolni kell.
- Melléképületek közül elhelyezhető:
 - járműtároló,
 - kiskereskedelmi üzlet,
 - műterem
- Melléképítmények közül elhelyezhető
 - terepszint alatti építmény,
 - közmű becsatlakozási műtárgy,
 - hulladéktartály-tároló legfeljebb 2,0 m magasságig,
 - önálló -- épülettől különálló -- kirakatszekrény,
 - kerti építmény,
 - építménynek minősülő szabadonálló antennatartó szerkezet, zászlótartó oszlop.
- Újonnan épületek csak teljes közmű kiépítése esetén helyezhetők el.
- Az önkormányzat parkolási rendelete értelmében az OTÉK szerinti gépjármű-elhelyezési kötelezettség 50 %-át kell a telken belül biztosítani, de lakóépületeknél minden lakás után legalább egy személygépkocsi elhelyezési lehetőségről kell telken belül gondoskodni.

2.2 Beépítési mód, újonnan kialakítható, illetve telektrendezéssel kialakítható építési telek méretei: (SZÉSZ 62-63. §)

- beépítési mód: zárt sorú,
- telekterület: legalább 360 m²,
- telekszélesség legalább:
 - közbenső teleknél 10 m,
 - sarokteleknél 12 m,
- telekmélység legalább 25 m.

2.3 A beépítettség és zöldfelületi fedettség mértéke (SZÉSZ 65-66. §)

- legnagyobb megengedett beépítettség: 40%
- előírt legkisebb zöldfelületi fedettség: 45%

2.4 Épületmagasság: (SZÉSZ 67. §)

- legalább 5,0 m
- legfeljebb 10,5 m

Vi-31-53664

1. Rendeltetési előírások (SZÉSZ 44. §):

Vegyes intézményi építési övezet. Ennek megfelelően

- A terület települési szintű, illetve regionális és országos szerepkörű intézmények elhelyezésére szolgál.
- A területen, az OTÉK 32.§ szerinti építményeken túlmenően, az OTÉK 17. § (2), (3) bekezdésében foglalt előírások szerinti épületek helyezhetők el. Ezek:
 - igazgatási,
 - hitéleti, nevelési, oktatási, egészségügyi, szociális,
 - kereskedelmi, szolgáltató,
- kulturális, közösségi szórakoztató,
- szállás jellegű,
- irodai
- sport
- rendeltetésű épületek.

2. Építési előírások

2.1 Építési karakter: nem kialakult városi-zárt (SZÉSZ 56. § (1)-(2), 59. §): Ennek megfelelően

- Előkert: Ha a szabályozási tervlap előkertet nem jelöl az előkert nem létesíthető.
- Új lapostetős épületkialakítás esetén az utcaképi illeszkedést látványtervvel (utcakép-tervvel) igazolni kell.

- Melléképületek közül elhelyezhető:
 - járműtároló,
 - kiskereskedelmi üzlet,
 - műterem
 - Melléképtípmények közül elhelyezhető
 - terepszint alatti építmény,
 - közmű becsatlakozási műtárgy,
 - hulladéktartály-tároló legfeljebb 2,0 m magasságig,
 - önálló -- épülettől különálló -- kirakatszekrény,
 - kerti építmény,
 - építménynek minősülő szabadonálló antennatartó szerkezet, zászlótartó oszlop.
 - Újonnan épületek csak teljes közmű kiépítése esetén helyezhetők el.
 - Az önkormányzat parkolási rendelete értelmében az OTÉK szerinti gépjármű-elhelyezési kötelezettség 50 %-át kell a telken belül biztosítani, de lakóépületeknél minden lakás után legalább egy személygépkocsi elhelyezési lehetőségéről kell telken belül gondoskodni.
- 2.2 Beépítési mód, újonnan kialakítható, illetve telektrendezéssel kialakítható építési telek méretei: (SZÉSZ 62-63. §)
- beépítési mód: zárt sorú,
 - telekterület: legalább 360 m²,
 - telekszélesség legalább:
 - közbenső teleknél 10 m,
 - sarokteleknél 12 m,
 - telekmélység legalább 25 m.
- 2.3 A beépítettség és zöldfelületi fedettség mértéke (SZÉSZ 65-66. §)
- legnagyobb megengedett beépítettség: 50%
 - előírt legkisebb zöldfelületi fedettség: 35%
- 2.4 Épületmagasság: (SZÉSZ 67. §)
- legfeljebb 7,5 m

VI-31-53665

1. Rendelhetési előírások (SZÉSZ 44. §):

Vegyes intézményi építési övezet. Ennek megfelelően

- A terület települési szintű, illetve regionális és országos szerepkörű intézmények elhelyezésére szolgál.
- A területen, az OTÉK 32. § szerinti építményeken túlmenően, az OTÉK 17. § (2), (3) bekezdésében foglalt előírások szerinti épületek helyezhetők el. Ezek:
 - igazgatási,
 - hitéleti, nevelési, oktatási, egészségügyi, szociális,
 - kereskedelmi, szolgáltató,
 - kulturális, közösségi szórakoztató,
 - szállás jellegű,
 - irodai
 - sport
 - rendelhetetű épületek.

2. Építési előírások

2.1 Építési karakter: nem kialakult városi-zárt (SZÉSZ 56. § (1)-(2), 59. §): Ennek megfelelően

- Előkert: Ha a szabályozási tervlap előkertet nem jelöl az előkert nem létesíthető.
- Új lapostetős épületkialakítás esetén az utcaképi illeszkedést látványtervvel (utcakép-tervvel) igazolni kell.
- Melléképületek közül elhelyezhető:
 - járműtároló,
 - kiskereskedelmi üzlet,
 - műterem
- Melléképtípmények közül elhelyezhető
 - terepszint alatti építmény,
 - közmű becsatlakozási műtárgy,
 - hulladéktartály-tároló legfeljebb 2,0 m magasságig,
 - önálló -- épülettől különálló -- kirakatszekrény,
 - kerti építmény,
 - építménynek minősülő szabadonálló antennatartó szerkezet, zászlótartó oszlop.

- Újonnan épületek csak teljes közmű kiépítése esetén helyezhetők el.
 - Az önkormányzat parkolási rendelete értelmében az OTÉK szerinti gépjármű-elhelyezési kötelezettség 50 %-át kell a telken belül biztosítani, de lakóépületeknél minden lakás után legalább egy személygépkocsi elhelyezési lehetőségéről kell telken belül gondoskodni.
- 2.2 Beépítési mód, újonnan kialakítható, illetve telektrendezéssel kialakítható építési telek méretei: (SZÉSZ 62-63. §)
- beépítési mód: zárt sorú,
 - telekterület: legalább 360 m²,
 - telekszélesség legalább:
 - közbenső teleknél 10 m,
 - sarokteleknél 12 m,
 - telekmélység legalább 25 m.
- 2.3 A beépítettség és zöldfelületi fedettség mértéke (SZÉSZ 65-66. §)
- legnagyobb megengedett beépítettség: 50%
 - előírt legkisebb zöldfelületi fedettség: 35%
- 2.4 Épületmagasság: (SZÉSZ 67. §)
- legalább 5,0 m,
 - legfeljebb 7,5 m

Vi-41-25666

1. Rendeltetési előírások (SZÉSZ 44. §):

Vegyes intézményi építési övezet. Ennek megfelelően

- A terület települési szintű, illetve regionális és országos szerepkörű intézmények elhelyezésére szolgál.
- A területen, az OTÉK 32. § szerinti építményeken túlmenően, az OTÉK 17. § (2), (3) bekezdésében foglalt előírások szerinti épületek helyezhetők el. Ezek:
 - igazgatási,
 - hitéleti, nevelési, oktatási, egészségügyi, szociális,
 - kereskedelmi, szolgáltató,
 - kulturális, közösségi szórakoztató,
 - szállás jellegű,
 - irodai
 - sport
 - rendeltetésű épületek.

2. Építési előírások

2.1 Építési karakter: nem kialakult kertés (SZÉSZ 56. § (1), (2), 60. §): Ennek megfelelően

- Előkert: Ha a szabályozási tervlap előkertet nem jelöl 5,0 m.
- Melléképületek közül elhelyezhető:
 - járműtároló,
 - kiskereskedelmi üzlet,
 - árusító pavilon,
 - barkácműhely,
 - kisipari műhely,
 - háztartási tároló,
 - üvegház,
 - állattartó épület, ha az állattartásról szóló önkormányzati rendelet megengedi.
- Melléképítmények közül elhelyezhető
 - terepszint alatti építmény,
 - közmű becsatlakozási műtárgy,
 - hulladékártály-tároló legfeljebb 2,0 m magasságig,
 - önálló -- épülettől különálló -- kirakatszekrény,
 - kerti építmény,
 - állatól, állatkifutó, ha az állattartásról szóló önkormányzati rendelet megengedi
 - építménynek minősülő szabadonálló antennatartó szerkezet, zászlótartó oszlop.
- Beépítetlen telken újonnan épület csak az utcavonal felé eső építési hely határán helyezhető el. Új lapostetős épületkialakítás esetén az utcafépí illeszkedést látványtervvel (utcafépí tervvel) igazolni kell.
- Újonnan épületek csak teljes közmű kiépítése esetén helyezhetők el.
- Az önkormányzat parkolási rendelete értelmében az OTÉK szerinti gépjármű-elhelyezési kötelezettség 100 %-át kell a telken belül biztosítani.

- 2.2 Beépítési mód, újonnan kialakítható, illetve telektrendezéssel kialakítható építési telek méretei: (SZÉSZ 62-63. §)
- beépítési mód: szabadonálló általános,
 - telekterület: legalább 720 m²,
 - telekszélesség:
 - közbenső teleknél legalább 18 m,
 - sarokteleknél legalább 20 m,
 - telekmélység legalább 30 m.
- 2.3 A beépítettség és zöldfelületi fedettség mértéke (SZÉSZ 65-66. §)
- legnagyobb megengedett beépítettség: 50%
 - előírt legkisebb zöldfelületi fedettség: 35%
- 2.4 Épületmagasság: (SZÉSZ 67. §)
- legalább 7,5
 - legfeljebb 12,5 m.

Vi-41-25774

1. Rendeltetési előírások (SZÉSZ 44. §):

Vegyes intézményi építési övezet. Ennek megfelelően

- A terület települési szintű, illetve regionális és országos szerepkörű intézmények elhelyezésére szolgál.
- A területen, az OTÉK 32.§ szerinti építményeken túlmenően, az OTÉK 17. § (2), (3) bekezdésében foglalt előírások szerinti épületek helyezhetők el. Ezek:
 - igazgatási,
 - hitéleti, nevelési, oktatási, egészségügyi, szociális,
 - kereskedelmi, szolgáltató,
 - kulturális, közösségi szórakoztató,
 - szállás jellegű,
 - irodai
 - sportrendeltetésű épületek.

2. Építési előírások

2.1 Építési karakter: nem kialakult kertés (SZÉSZ 56. § (1), (2), 60. §): Ennek megfelelően

- Előkert: Ha a szabályozási tervlap előkertet nem jelöl 5,0 m.
 - Melléképületek közül elhelyezhető:
 - járműtároló,
 - kiskereskedelmi üzlet,
 - árusító pavilon,
 - barkácműhely,
 - kisipari műhely,
 - háztartási tároló,
 - üvegház,
 - állattartó épület, ha az állattartásról szóló önkormányzati rendelet megengedi.
 - Melléképítmények közül elhelyezhető
 - terepszint alatti építmény,
 - közmű becsatlakozási műtárgy,
 - hulladéktartály-tároló legfeljebb 2,0 m magasságig,
 - önálló -- épülettől különálló -- kirakatszekrény,
 - kerti építmény,
 - állatól, állatkiútó, ha az állattartásról szóló önkormányzati rendelet megengedi
 - építménynek minősülő szabadonálló antennatartó szerkezet, zászlótartó oszlop.
 - Beépítetlen telken újonnan épület csak az utcavonal felé eső építési hely határán helyezhető el. Új lapostetős épületkialakítás esetén az utcafépí illeszkedést látványtervvel (utcafépí tervvel) igazolni kell.
 - Újonnan épületek csak teljes közmű kiépítése esetén helyezhetők el.
 - Az önkormányzat parkolási rendelete értelmében az OTÉK szerinti gépjármű-elhelyezési kötelezettség 100 %-át kell a telken belül biztosítani.
- 2.2 Beépítési mód, újonnan kialakítható, illetve telektrendezéssel kialakítható építési telek méretei: (SZÉSZ 62-63. §)
- beépítési mód: szabadonálló általános,
 - telekterület: legalább 720 m²,

- telekszélesség:
 - közbenső teleknél legalább 18 m,
 - sarokteleknél legalább 20 m,
- telekmélység legalább 30 m.
- 2.3 A beépítettség és zöldfelületi fedettség mértéke (SZÉSZ 65-66. §)
 - legnagyobb megengedett beépítettség: 60%
 - előírt legkisebb zöldfelületi fedettség: 25%
- 2.4 Épületmagasság: (SZÉSZ 67. §)
 - legfeljebb 7,5 m.

Vi-41-34442

1. Rendeltetési előírások (SZÉSZ 44. §):

Vegyes intézményi építési övezet. Ennek megfelelően

- A terület települési szintű, illetve regionális és országos szerepkörű intézmények elhelyezésére szolgál.
- A területen, az OTÉK 32.§ szerinti építményeken túlmenően, az OTÉK 17. § (2), (3) bekezdésében foglalt előírások szerinti épületek helyezhetők el. Ezek:
 - igazgatási,
 - hitéleti, nevelési, oktatási, egészségügyi, szociális,
 - kereskedelmi, szolgáltató,
 - kulturális, közösségi szórakoztató,
 - szállás jellegű,
 - irodai
 - sport
 rendeltetésű épületek.

2. Építési előírások

2.1 Építési karakter: nem kialakult kertés (SZÉSZ 56. § (1), (2), 60. §): Ennek megfelelően

- Előkert: Ha a szabályozási tervlap előkertet nem jelöl 5,0 m.
- Melléképületek közül elhelyezhető:
 - járműtároló,
 - kiskereskedelmi üzlet,
 - árusító pavilon,
 - barkácműhely,
 - kisipari műhely,
 - háztartási tároló,
 - üvegház,
 - állattartó épület, ha az állattartásról szóló önkormányzati rendelet megengedi.
- Melléképítmények közül elhelyezhető
 - terepszint alatti építmény,
 - közmű becsatlakozási műtárgy,
 - hulladékártály-tároló legfeljebb 2,0 m magasságig,
 - önálló -- épülettől különálló -- kirakatszekrény,
 - kerti építmény,
 - állatól, állatkifutó, ha az állattartásról szóló önkormányzati rendelet megengedi
 - építménynek minősülő szabadonálló antennatartó szerkezet, zászlótartó oszlop.
- Beépítetlen telken újonnan épület csak az utcavonal felé eső építési hely határán helyezhető el. Új lapostetős épületkialakítás esetén az utcafépí illeszkedést látványtervvel (utcafépí tervvel) igazolni kell.
- Újonnan épületek csak teljes közmű kiépítése esetén helyezhetők el.
- Az önkormányzat parkolási rendelete értelmében az OTÉK szerinti gépjármű-elhelyezési kötelezettség 100 %-át kell a telken belül biztosítani.
- 2.2 Beépítési mód, újonnan kialakítható, illetve telektrendezéssel kialakítható építési telek méretei: (SZÉSZ 62-63. §)
 - beépítési mód: oldalhatáron álló,
 - telekterület: legalább 500 m²,
 - telekszélesség legalább:
 - közbenső teleknél 12 m,
 - sarokteleknél 14 m,
 - telekmélység legalább 25 m.
- 2.3 A beépítettség és zöldfelületi fedettség mértéke (SZÉSZ 65-66. §)

- legnagyobb megengedett beépítettség: 30%
- előírt legkisebb zöldfelületi fedettség: 55%
- 2.4 Épületmagasság: (SZÉSZ 67. §)
- legfeljebb 4,5 m.

Vi-41-35332

1. Rendeltetési előírások (SZÉSZ 44. §):

Vegyes intézményi építési övezet. Ennek megfelelően

- A terület települési szintű, illetve regionális és országos szerepkörű intézmények elhelyezésére szolgál.
 - A területen, az OTÉK 32. § szerinti építményeken túlmenően, az OTÉK 17. § (2), (3) bekezdésében foglalt előírások szerinti épületek helyezhetők el. Ezek:
 - igazgatási,
 - hitéleti, nevelési, oktatási, egészségügyi, szociális,
 - kereskedelmi, szolgáltató,
 - kulturális, közösségi szórakoztató,
 - szállás jellegű,
 - irodai
 - sport
- rendeltetésű épületek.

2. Építési előírások

2.1 Építési karakter: nem kialakult kertes (SZÉSZ 56. § (1), (2), 60. §): Ennek megfelelően

- Előkert: Ha a szabályozási tervlap előkertet nem jelöl 5,0 m.
- Melléképületek közül elhelyezhető:
 - járműtároló,
 - kiskereskedelmi üzlet,
 - árusító pavilon,
 - barkácsműhely,
 - kisipari műhely,
 - háztartási tároló,
 - üvegház,
 - állattartó épület, ha az állattartásról szóló önkormányzati rendelet megengedi.
- Melléképítmények közül elhelyezhető
 - terepszint alatti építmény,
 - közmű becsatlakozási műtárgy,
 - hulladékartály-tároló legfeljebb 2,0 m magasságig,
 - önálló -- épülettől különálló -- kirakatszekrény,
 - kerti építmény,
 - állatól, állatkifutó, ha az állattartásról szóló önkormányzati rendelet megengedi
 - építménynek minősülő szabadonálló antennatartó szerkezet, zászlótartó oszlop.
- Beépítetlen telken újonnan épület csak az utcavonal felé eső építési hely határán helyezhető el. Új lapostetős épületkialakítás esetén az utcafépí illeszkedést látványtervvel (utcafépí tervvel) igazolni kell.
- Újonnan épületek csak teljes közmű kiépítése esetén helyezhetők el.
- Az önkormányzat parkolási rendelete értelmében az OTÉK szerinti gépjármű-elhelyezési kötelezettség 100 %-át kell a telken belül biztosítani.

2.2 Beépítési mód, újonnan kialakítható, illetve telektrendezéssel kialakítható építési telek méretei: (SZÉSZ 62-63. §)

- beépítési mód: oldalhatáron álló,
- telekterület: legalább 720 m²,
- telekszélesség legalább:
 - közbenső teleknél 14 m,
 - sarokteleknél 16 m,
- telekmélység legalább 30 m.

2.3 A beépítettség és zöldfelületi fedettség mértéke (SZÉSZ 65-66. §)

- legnagyobb megengedett beépítettség: 25%
- előírt legkisebb zöldfelületi fedettség: 60%

2.4 Épületmagasság: (SZÉSZ 67. §)

- legfeljebb 4,5 m.

Vi-41-37332

1. Rendeltetési előírások (SZÉSZ 44. §):

Vegyes intézményi építési övezet. Ennek megfelelően

- A terület települési szintű, illetve regionális és országos szerepkörű intézmények elhelyezésére szolgál.
- A területen, az OTÉK 32.§ szerinti építményeken túlmenően, az OTÉK 17. § (2), (3) bekezdésében foglalt előírások szerinti épületek helyezhetők el. Ezek:
 - igazgatási,
 - hitéleti, nevelési, oktatási, egészségügyi, szociális,
 - kereskedelmi, szolgáltató,
 - kulturális, közösségi szórakoztató,
 - szállás jellegű,
 - irodai
 - sportrendeltetésű épületek.

2. Építési előírások

2.1 Építési karakter: nem kialakult kertés (SZÉSZ 56. § (1), (2), 60. §): Ennek megfelelően

- Előkert: Ha a szabályozási tervlap előkertet nem jelöl 5,0 m.
 - Melléképületek közül elhelyezhető:
 - járműtároló,
 - kiskereskedelmi üzlet,
 - árusító pavilon,
 - barkácsműhely,
 - kisipari műhely,
 - háztartási tároló,
 - üvegház,
 - állattartó épület, ha az állattartásról szóló önkormányzati rendelet megengedi.
 - Melléképítmények közül elhelyezhető
 - terepszint alatti építmény,
 - közmű becsatlakozási műtárgy,
 - hulladéktartály-tároló legfeljebb 2,0 m magasságig,
 - önálló -- épülettől különálló -- kirakatszekrény,
 - kerti építmény,
 - állatól, állatkifutó, ha az állattartásról szóló önkormányzati rendelet megengedi
 - építménynek minősülő szabadonálló antennatartó szerkezet, zászlótartó oszlop.
 - Beépítetlen telken újonnan épület csak az utcavonal felé eső építési hely határán helyezhető el. Új lapostetős épületkialakítás esetén az utcaépi illeszkedést látványtervvel (utcaépi tervvel) igazolni kell.
 - Újonnan épületek csak teljes közmű kiépítése esetén helyezhetők el.
 - Az önkormányzat parkolási rendelete értelmében az OTÉK szerinti gépjármű-elhelyezési kötelezettség 100 %-át kell a telken belül biztosítani.
- 2.2 Beépítési mód, újonnan kialakítható, illetve telektrendezéssel kialakítható építési telek méretei: (SZÉSZ 62-63. §)
- beépítési mód: oldalhatáron álló,
 - telekterület: legalább 1000 m²,
 - telekszélesség legalább:
 - közbenső teleknél 16 m,
 - sarokteleknél 18 m,
 - telekmélység legalább 35 m.
- 2.3 A beépítettség és zöldfelületi fedettség mértéke (SZÉSZ 65-66. §)
- legnagyobb megengedett beépítettség: 25%
 - előírt legkisebb zöldfelületi fedettség: 60%
- 2.4 Épületmagasság: (SZÉSZ 67. §)
- legfeljebb 4,5 m.

Vt-10-04667

1. Rendeltetési előírások (SZÉSZ 43. §):

Településközponti vegyes építési övezet. Ennek megfelelően:

- A terület elsősorban lakó- és olyan települési szintű egyéb rendeltetést szolgáló épületek elhelyezésére szolgál, amelyek alapvetően nincsenek zavaró hatással a lakófunkcióra.

- A területen, az OTÉK 32.§ szerinti építményeken túlmenően, az OTÉK 16. § (2) bekezdésében foglalt előírások szerinti építmények helyezhetők el. Ezek:
 - lakó,
 - kereskedelmi, szolgáltató,
 - hitéleti, nevelési, oktatási, egészségügyi, szociális,
 - kulturális, közösségi szórakoztató,
 - szálláshely jellegű,
 - igazgatási, irodai,
 - sport,
 - rendeltetésű épületek.
- A területen lakások újonnan kizárólag az I. emeleten és az I. emelet feletti szinteken létesíthetők. Az épületben kialakítható összes lakó-szinterület azonban nem lépheti túl az összes szinterület 75%-át.

2. Építési előírások

2.1 Építési karakter: kialakult belvárosi (SZÉSZ 56. § (3), 57. §): Ennek megfelelően

- Előkert: ha a szabályozási tervlap előkertet nem jelöl nem alakítható ki.
- Új lapostetős épületkialakítás esetén az utcaképi illeszkedést látványtervvel (utcakép tervvel) igazolni kell.
- Melléképület nem építhető.
- Melléképítmények közül elhelyezhető:
 - terepszint alatti építmény,
 - közmű becsatlakozási műtárgy,
 - hulladékartály-tároló legfeljebb 2,0 m magasságig,
 - önálló -- épülettől különálló -- kirakatszekrény,
 - kerti építmény,
 - építménynek minősülő szabadonálló antennatartó szerkezet, zászlótartó oszlop.
- Újonnan épületek csak teljes közmű kiépítése esetén helyezhetők el.
- Az önkormányzat parkolási rendelete értelmében az OTÉK szerinti gépjármű-elhelyezési kötelezettség 50 %-át kell a telken belül biztosítani, de lakóépületeknél minden lakás után legalább egy személygépkocsi elhelyezési lehetőségről kell telken belül gondoskodni.

2.2 Beépítési mód és az újonnan kialakítható, illetve telektrendezéssel kialakítható építési telek méretei: (SZÉSZ 62-63. §)

- beépítési mód: kialakult, adottságtól függő,
- telekterület: legalább 500 m²,
- telekszélesség, az adottság szerinti beépítési módtól függően:
 - szabadonálló általános beépítési mód esetén:
 - közbenső teleknél legalább 12 m,
 - sarokteleknél legalább 14 m,
 - zárt sorú beépítési mód esetén:
 - közbenső teleknél legalább 8 m,
 - sarokteleknél legalább 10 m,
- telekmélység legalább 15 m.

2.3 A beépítettség és zöldfelületi fedettség mértéke (SZÉSZ 65-66. §)

- legnagyobb megengedett beépítettség: 50%
- előírt legkisebb zöldfelületi fedettség: 35%

2.4 Épületmagasság (SZÉSZ 54. §)

- legalább 10,5 m,
- legfeljebb 16,0 m.

Vt-10-04777

1. Rendeltetési előírások (SZÉSZ 43. §):

Településközponti vegyes építési övezet. Ennek megfelelően:

- A terület elsősorban lakó- és olyan települési szintű egyéb rendeltetést szolgáló épületek elhelyezésére szolgál, amelyek alapvetően nincsenek zavaró hatással a lakófunkcióra.
- A területen, az OTÉK 32.§ szerinti építményeken túlmenően, az OTÉK 16. § (2) bekezdésében foglalt előírások szerinti építmények helyezhetők el. Ezek:
 - lakó,
 - kereskedelmi, szolgáltató,
 - hitéleti, nevelési, oktatási, egészségügyi, szociális,
 - kulturális, közösségi szórakoztató,

- szálláshely jellegű,
- igazgatási, irodai,
- sport,
- rendeltetésű épületek.
- A területen lakások újonnan kizárólag az I. emeleten és az I. emelet feletti szinteken létesíthetők. Az épületben kialakítható összes lakó-szintterület azonban nem lépheti túl az összes szinterület 75%-át.

2. Építési előírások

2.1 Építési karakter: kialakult belvárosi (SZÉSZ 56. § (1), (3), 57. §): Ennek megfelelően

- Előkert: ha a szabályozási tervlap előkertet nem jelöl nem alakítható ki.
- Új lapostetős épületkialakítás esetén az utcaképi illeszkedést látványtervvel (utcakép tervvel) igazolni kell.
- Melléképület nem építhető.
- Melléképítmények közül elhelyezhető:
 - terepszint alatti építmény,
 - közmű becsatlakozási műtárgy,
 - hulladéktartály-tároló legfeljebb 2,0 m magasságig,
 - önálló -- épülettől különálló -- kirakatszekrény,
 - kerti építmény,
 - építménynek minősülő szabadonálló antennatartó szerkezet, zászlótartó oszlop.
- Újonnan épületek csak teljes közmű kiépítése esetén helyezhetők el.
- Az önkormányzat parkolási rendelete értelmében az OTÉK szerinti gépjármű-elhelyezési kötelezettség 50 %-át kell a telken belül biztosítani, de lakóépületeknél minden lakás után legalább egy személygépkocsi elhelyezési lehetőségről kell telken belül gondoskodni.

2.2 Beépítési mód és az újonnan kialakítható, illetve telektrendezéssel kialakítható építési telek méretei: (SZÉSZ 62-63. §)

- beépítési mód: kialakult, adottságtól függő,
- telekterület: legalább 500 m²,
- telekszélesség, az adottság szerinti beépítési módtól függően:
 - szabadonálló általános beépítési mód esetén:
 - közbenső teleknél legalább 12 m,
 - sarokteleknél legalább 14 m,
 - zárt sorú beépítési mód esetén:
 - közbenső teleknél legalább 8 m,
 - sarokteleknél legalább 10 m,
- telekmélység legalább 15 m.

2.3 A beépítettség és zöldfelületi fedettség mértéke (SZÉSZ 65-66. §)

- legnagyobb megengedett beépítettség: 60%
- előírt legkisebb zöldfelületi fedettség: 25%

2.4 Épületmagasság (SZÉSZ 54. §)

- legalább 10,5 m,
- legfeljebb 16,0 m.

Vt-11-54666

1. Rendeltetési előírások (SZÉSZ 43. §):

Településközponti vegyes építési övezet. Ennek megfelelően:

- A terület elsősorban lakó- és olyan települési szintű egyéb rendeltetést szolgáló épületek elhelyezésére szolgál, amelyek alapvetően nincsenek zavaró hatással a lakófunkcióra.
- A területen, az OTÉK 32.§ szerinti építményeken túlmenően, az OTÉK 16. § (2) bekezdésében foglalt előírások szerinti építmények helyezhetők el. Ezek:
 - lakó,
 - kereskedelmi, szolgáltató,
 - hitéleti, nevelési, oktatási, egészségügyi, szociális,
 - kulturális, közösségi szórakoztató,
 - szálláshely jellegű,
 - igazgatási, irodai,
 - sport,
 - rendeltetésű épületek.

- A területen lakások újonnan kizárólag az I. emeleten és az I. emelet feletti szinteken létesíthetők. Az épületben kialakítható összes lakó-szinterület azonban nem lépheti túl az összes szinterület 75%-át.

2. Építési előírások

2.1 Építési karakter: nem kialakult belvárosi (SZÉSZ 56. § (1), (2), 57. §): Ennek megfelelően

- Előkert: ha a szabályozási tervlap előkertet nem jelöl nem alakítható ki.
- Új lapostetős épületkialakítás esetén az utcaképi illeszkedést látványtervvel (utcakép tervvel) igazolni kell.
- Melléképület nem építhető.
- Melléképítmények közül elhelyezhető:
 - terepszint alatti építmény,
 - közmű becsatlakozási műtárgy,
 - hulladéktartály-tároló legfeljebb 2,0 m magasságig,
 - önálló -- épülettől különálló -- kirakatszekrény,
 - kerti építmény,
 - építménynek minősülő szabadonálló antennatartó szerkezet, zászlótartó oszlop.
- Újonnan épületek csak teljes közmű kiépítése esetén helyezhetők el.
- Az önkormányzat parkolási rendelete értelmében az OTÉK szerinti gépjármű-elhelyezési kötelezettség 50 %-át kell a telken belül biztosítani, de lakóépületeknél minden lakás után legalább egy személygépkocsi elhelyezési lehetőségről kell telken belül gondoskodni.

2.2 Beépítési mód és az újonnan kialakítható, illetve telektrendezéssel kialakítható építési telek méretei: (SZÉSZ 62-63. §)

- beépítési mód: zárt sorú,
- telekterület: legalább 500 m²,
- telekszélesség, az adottság szerinti beépítési módtól függően:
 - közbenső teleknél legalább 10 m,
 - sarokteleknél legalább 12 m,
- telekmélység legalább 25 m.

2.3 A beépítettség és zöldfelületi fedettség mértéke (SZÉSZ 65-66. §)

- legnagyobb megengedett beépítettség: 50%
- előírt legkisebb zöldfelületi fedettség: 35%

2.4 Épületmagasság (SZÉSZ 54. §)

- legalább 7,5 m,
- legfeljebb 12,5 m.

Vt-11-57887

1. Rendeltetési előírások (SZÉSZ 43. §):

Településközponti vegyes építési övezet. Ennek megfelelően:

- A terület elsősorban lakó- és olyan települési szintű egyéb rendeltetést szolgáló épületek elhelyezésére szolgál, amelyek alapvetően nincsenek zavaró hatással a lakófunkcióra.
- A területen, az OTÉK 32.§ szerinti építményeken túlmenően, az OTÉK 16. § (2) bekezdésében foglalt előírások szerinti építmények helyezhetők el. Ezek:
 - lakó,
 - kereskedelmi, szolgáltató,
 - hitéleti, nevelési, oktatási, egészségügyi, szociális,
 - kulturális, közösségi szórakoztató,
 - szálláshely jellegű,
 - igazgatási, irodai,
 - sport,rendeltetésű épületek.
- A területen lakások újonnan kizárólag az I. emeleten és az I. emelet feletti szinteken létesíthetők. Az épületben kialakítható összes lakó-szinterület azonban nem lépheti túl az összes szinterület 75%-át.

2. Építési előírások

2.1 Építési karakter: nem kialakult belvárosi (SZÉSZ 56. § (1), (2), 57. §): Ennek megfelelően

- Előkert: ha a szabályozási tervlap előkertet nem jelöl nem alakítható ki.
- Új lapostetős épületkialakítás esetén az utcaképi illeszkedést látványtervvel (utcakép tervvel) igazolni kell.
- Melléképület nem építhető.
- Melléképítmények közül elhelyezhető:

- terepszint alatti építmény,
- közmű becsatlakozási műtárgy,
- hulladéktartály-tároló legfeljebb 2,0 m magasságig,
- önálló -- épülettől különálló -- kirakatszekrény,
- kerti építmény,
- építménynek minősülő szabadonálló antennatartó szerkezet, zászlótartó oszlop.
- Újonnan épületek csak teljes közmű kiépítése esetén helyezhetők el.
- Az önkormányzat parkolási rendelete értelmében az OTÉK szerinti gépjármű-elhelyezési kötelezettség 50 %-át kell a telken belül biztosítani, de lakóépületeknél minden lakás után legalább egy személygépkocsi elhelyezési lehetőségéről kell telken belül gondoskodni.
- 2.2 Beépítési mód és az újonnan kialakítható, illetve telektrendezéssel kialakítható építési telek méretei: (SZÉSZ 62-63. §)
 - beépítési mód: zártosorú,
 - telekterület: legalább 1000 m²,
 - telekszélesség, az adottság szerinti beépítési módtól függően:
 - közbenső teleknél legalább 16 m,
 - sarokteleknél legalább 18 m,
 - telekmélység legalább 35 m.
- 2.3 A beépítettség és zöldfelületi fedettség mértéke (SZÉSZ 65-66. §)
 - legnagyobb megengedett beépítettség: 80%
 - előírt legkisebb zöldfelületi fedettség: 10%
- 2.4 Épületmagasság (SZÉSZ 54. §)
 - legalább 10,5 m,
 - legfeljebb 16,0 m.

Vt-20-05550

1. Rendeltetési előírások (SZÉSZ 43. §):

Településközponti vegyes építési övezet. Ennek megfelelően:

- A terület elsősorban lakó- és olyan települési szintű egyéb rendeltetést szolgáló épületek elhelyezésére szolgál, amelyek alapvetően nincsenek zavaró hatással a lakófunkcióra.
- A területen, az OTÉK 32.§ szerinti építményeken túlmenően, az OTÉK 16. § (2) bekezdésében foglalt előírások szerinti építmények helyezhetők el. Ezek:
 - lakó,
 - kereskedelmi, szolgáltató,
 - hitéleti, nevelési, oktatási, egészségügyi, szociális,
 - kulturális, közösségi szórakoztató,
 - szálláshely jellegű,
 - igazgatási, irodai,
 - sport,
 - rendeltetésű épületek.
- A területen lakások újonnan kizárólag az I. emeleten és az I. emelet feletti szinteken létesíthetők. Az épületben kialakítható összes lakó-szintterület azonban nem lépheti túl az összes szinterület 75%-át.

2. Építési előírások

2.1 Építési karakter kialakult vegyes (SZÉSZ 56. § (1)-(2), 58. §): Ennek megfelelően

- A kialakult területre eső építési telkeken az újonnan építendő, illetve bővítéssel kialakítható épületek, beépítési módja, az előkert szükségességét és méretét a kialakult adottságok figyelembevételével kell meghatározni.
- Melléképület nem építhető.
- Melléképítmények közül elhelyezhető
 - terepszint alatti építmény,
 - közmű becsatlakozási műtárgy,
 - hulladéktartály-tároló legfeljebb 2,0 m magasságig,
 - önálló -- épülettől különálló -- kirakatszekrény,
 - kerti építmény,
 - építménynek minősülő szabadonálló antennatartó szerkezet, zászlótartó oszlop.
- Újonnan épületek csak teljes közmű kiépítése esetén helyezhetők el.
- Az OTÉK szerinti gépjármű-elhelyezési kötelezettség 50 %-át kell a telken belül biztosítani.
- 2.2 Beépítési mód és az újonnan kialakítható, illetve telektrendezéssel kialakítható építési telek méretei: (SZÉSZ 62-63. §)

- beépítési mód: kialakult adottságok szerinti,
 - telekterület: legalább 720 m²,
 - telekszélesség, az adottság szerinti beépítési módtól függően:
 - szabadonálló általános beépítési mód esetén:
 - közbenső teleknél legalább 14 m,
 - sarokteleknél legalább 16 m,
 - zárt sorú beépítési mód esetén:
 - közbenső teleknél legalább 10 m,
 - sarokteleknél legalább 12 m,
 - telekmélység legalább 25 m.
- 2.3 A beépítettség és zöldfelületi fedettség mértéke (SZÉSZ 65-66. §)
- legnagyobb megengedett beépítettség: 40%
 - előírt legkisebb zöldfelületi fedettség: 45%
- 2.4 Épületmagasság: (SZÉSZ 67. §) kialakult, adottságtól függő.

Vt-20-05555

1. Rendeltetési előírások (SZÉSZ 43. §):

Településközponti vegyes építési övezet. Ennek megfelelően:

- A terület elsősorban lakó- és olyan települési szintű egyéb rendeltetést szolgáló épületek elhelyezésére szolgál, amelyek alapvetően nincsenek zavaró hatással a lakófunkcióra.
- A területen, az OTÉK 32.§ szerinti építményeken túlmenően, az OTÉK 16. § (2) bekezdésében foglalt előírások szerinti építmények helyezhetők el. Ezek:
 - lakó,
 - kereskedelmi, szolgáltató,
 - hitéleti, nevelési, oktatási, egészségügyi, szociális,
 - kulturális, közösségi szórakoztató,
 - szálláshely jellegű,
 - igazgatási, irodai,
 - sport,
 - rendeltetésű épületek.
- A területen lakások újonnan kizárólag az I. emeleten és az I. emelet feletti szinteken létesíthetők. Az épületben kialakítható összes lakó-szinterület azonban nem lépheti túl az összes szinterület 75%-át.

2. Építési előírások

2.1 Építési karakter kialakult vegyes (SZÉSZ 56. § (1)-(2), 58. §): Ennek megfelelően

- A kialakult területre eső építési telkeken az újonnan építendő, illetve bővítéssel kialakítható épületek, beépítési módja, az előkert szükségességét és méretét a kialakult adottságok figyelembevételével kell meghatározni.
- Melléképület nem építhető.
- Melléképítmények közül elhelyezhető
 - terepszint alatti építmény,
 - közmű becsatlakozási műtárgy,
 - hulladéktartály-tároló legfeljebb 2,0 m magasságig,
 - önálló -- épülettől különálló -- kirakatszekrény,
 - kerti építmény,
 - építménynek minősülő szabadonálló antennatartó szerkezet, zászlótartó oszlop.
- Újonnan épületek csak teljes közmű kiépítése esetén helyezhetők el.
- Az OTÉK szerinti gépjármű-elhelyezési kötelezettség 50 %-át kell a telken belül biztosítani.

2.2 Beépítési mód és az újonnan kialakítható, illetve telektrendezéssel kialakítható építési telek méretei: (SZÉSZ 62-63. §)

- beépítési mód: kialakult adottságok szerinti,
- telekterület: legalább 720 m²,
- telekszélesség, az adottság szerinti beépítési módtól függően:
 - szabadonálló általános beépítési mód esetén:
 - közbenső teleknél legalább 14 m,
 - sarokteleknél legalább 16 m,
 - zárt sorú beépítési mód esetén:
 - közbenső teleknél legalább 10 m,
 - sarokteleknél legalább 12 m,
- telekmélység legalább 25 m.

2.3 A beépítettség és zöldfelületi fedettség mértéke (SZÉSZ 65-66. §)

- legnagyobb megengedett beépítettség: 40%
- előírt legkisebb zöldfelületi fedettség: 45%

2.4 Épületmagasság (SZÉSZ 54. §)

- legfeljebb 10,5 m.

Vt-20-50881

1. Rendeltetési előírások (SZÉSZ 43. §):

Településközponti vegyes építési övezet.

- A területen csak garázs céljára szolgáló építmény helyezhető el.

2. Építési előírások

2.1 Építési karakter kialakult vegyes (SZÉSZ 56. § (1)-(2), 58. §): Ennek megfelelően

- Beépítési mód: zárt sorú.
- Előkerter és hátsókerter nem kell kialakítani.
- Melléképület és melléképítmény nem építhető.
- Újonnan épületek csak teljes közmű kiépítése esetén helyezhetők el.

2.2 A telkek kialakultak, az adottság figyelembevételével alakíthatók, de a területük nem csökkenthető. (SZÉSZ 64. §)

2.3 A beépítettség és zöldfelületi fedettség mértéke (SZÉSZ 62-63. §)

- legnagyobb megengedett beépítettség: 80%
- előírt legkisebb zöldfelületi fedettség: 10%

2.4 Épületmagasság (SZÉSZ 67. §)

- megengedett legnagyobb épületmagasság: 3,5 m

Vt-21-17555

1. Rendeltetési előírások (SZÉSZ 43. §):

Településközponti vegyes építési övezet. Ennek megfelelően:

- A terület elsősorban lakó- és olyan települési szintű egyéb rendeltetést szolgáló épületek elhelyezésére szolgál, amelyek alapvetően nincsenek zavaró hatással a lakófunkcióra.
- A területen, az OTÉK 32. § szerinti építményeken túlmenően, az OTÉK 16. § (2) bekezdésében foglalt előírások szerinti építmények helyezhetők el. Ezek:
 - lakó,
 - kereskedelmi, szolgáltató,
 - hitéleti, nevelési, oktatási, egészségügyi, szociális,
 - kulturális, közösségi szórakoztató,
 - szálláshely jellegű,
 - igazgatási, irodai,
 - sport,rendeltetésű épületek.
- A területen lakások újonnan kizárólag az I. emeleten és az I. emelet feletti szinteken létesíthetők. Az épületben kialakítható összes lakó-szintterület azonban nem lépheti túl az összes szinterület 75%-át.

2. Építési előírások

2.1 Építési karakter: nem kialakult vegyes (SZÉSZ 56. § (1)-(2), 58. §): Ennek megfelelően

- Előkerter: Ha a szabályozási tervlap előkerter nem jelöl, az előkerter minimum 5,0 m.
- Melléképületek nem helyezhető el.
- Melléképítmények közül elhelyezhető
 - terepszint alatti építmény,
 - közmű becsatlakozási műtárgy,
 - hulladéktartály-tároló legfeljebb 2,0 m magasságig,
 - önálló -- épülettől különálló -- kirakatszekrény,
 - kerti építmény,
 - építménynek minősülő szabadonálló antennatartó szerkezet, zászlótartó oszlop.
- Újonnan épületek csak teljes közmű kiépítése esetén helyezhetők el.
- Az önkormányzat parkolási rendelete értelmében az OTÉK szerinti gépjármű-elhelyezési kötelezettség 50 %-át kell a telken belül biztosítani, de lakóépületeknél minden lakás után legalább egy személygépkocsi elhelyezési lehetőségéről kell telken belül gondoskodni.

2.2 Újonnan kialakítható, illetve telektrendezéssel kialakítható építési telek méretei: (SZÉSZ 62-63. §)

- beépítési mód: szabadonálló telepszerű
- telekterület: legalább 1000 m²,

- telekszélesség: legalább 20 m.
- telekmélység legalább 35 m.
- 2.3 A beépítettség és zöldfelületi fedettség mértéke (SZÉSZ 65-66. §)
 - legnagyobb megengedett beépítettség: 40%
 - előírt legkisebb zöldfelületi fedettség: 45%
- 2.4 Épületmagasság: (SZÉSZ 67. §)
 - legfeljebb 10,5 m

Vt-21-17665

1. Rendeltetési előírások (SZÉSZ 43. §):

Településközponti vegyes építési övezet. Ennek megfelelően:

- A terület elsősorban lakó- és olyan települési szintű egyéb rendeltetést szolgáló épületek elhelyezésére szolgál, amelyek alapvetően nincsenek zavaró hatással a lakófunkcióra.
- A területen, az OTÉK 32.§ szerinti építményeken túlmenően, az OTÉK 16. § (2) bekezdésében foglalt előírások szerinti építmények helyezhetők el. Ezek:
 - lakó,
 - kereskedelmi, szolgáltató,
 - hitéleti, nevelési, oktatási, egészségügyi, szociális,
 - kulturális, közösségi szórakoztató,
 - szálláshely jellegű,
 - igazgatási, irodai,
 - sport,
 - rendeltetésű épületek.
- A területen lakások újonnan kizárólag az I. emeleten és az I. emelet feletti szinteken létesíthetők. Az épületben kialakítható összes lakó-szinterület azonban nem lépheti túl az összes szinterület 75%-át.

2. Építési előírások

2.1 Építési karakter: nem kialakult vegyes (SZÉSZ 56. § (1)-(2), 58. §): Ennek megfelelően

- Előkert: Ha a szabályozási tervlap előkertet nem jelöl, az előkert minimum 5,0 m.
- Melléképületek nem helyezhetők el.
- Melléképítmények közül elhelyezhető
 - terepszint alatti építmény,
 - közmű becsatlakozási műtárgy,
 - hulladéktartály-tároló legfeljebb 2,0 m magasságig,
 - önálló -- épülettől különálló -- kirakatszekrény,
 - kerti építmény,
 - építménynek minősülő szabadonálló antennatartó szerkezet, zászlótartó oszlop.
- Újonnan épületek csak teljes közmű kiépítése esetén helyezhetők el.
- Az önkormányzat parkolási rendelete értelmében az OTÉK szerinti gépjármű-elhelyezési kötelezettség 50 %-át kell a telken belül biztosítani, de lakóépületeknél minden lakás után legalább egy személygépkocsi elhelyezési lehetőségéről kell telken belül gondoskodni.

2.2 Újonnan kialakítható, illetve telektrendezéssel kialakítható építési telek méretei: (SZÉSZ 62-63. §)

- beépítési mód: szabadonálló teleszerű
- telekterület: legalább 1000 m²,
- telekszélesség: legalább 20 m.
- telekmélység legalább 35 m.

2.3 A beépítettség és zöldfelületi fedettség mértéke (SZÉSZ 65-66. §)

- legnagyobb megengedett beépítettség: 50%
- előírt legkisebb zöldfelületi fedettség: 35%

2.4 Épületmagasság: (SZÉSZ 67. §)

- legfeljebb 10,5 m

Vt-21-18555

1. Rendeltetési előírások (SZÉSZ 43. §):

Településközponti vegyes építési övezet. Ennek megfelelően:

- A terület elsősorban lakó- és olyan települési szintű egyéb rendeltetést szolgáló épületek elhelyezésére szolgál, amelyek alapvetően nincsenek zavaró hatással a lakófunkcióra.
- A területen, az OTÉK 32.§ szerinti építményeken túlmenően, az OTÉK 16. § (2) bekezdésében foglalt előírások szerinti építmények helyezhetők el. Ezek:
 - lakó,

- kereskedelmi, szolgáltató,
 - hitéleti, nevelési, oktatási, egészségügyi, szociális,
 - kulturális, közösségi szórakoztató,
 - szálláshely jellegű,
 - igazgatási, irodai,
 - sport,
 - rendeltetésű épületek.
- A területen lakások újonnan kizárólag az I. emeleten és az I. emelet feletti szinteken létesíthetők. Az épületben kialakítható összes lakó-szintterület azonban nem lépheti túl az összes szinterület 75%-át.

2. Építési előírások

2.1 Építési karakter: nem kialakult vegyes (SZÉSZ 56. § (1)-(2), 58. §): Ennek megfelelően

-- Előkert: Ha a szabályozási tervlap előkertet nem jelöl, az előkert minimum 5,0 m.

-- Melléképületek nem helyezhető el.

--Melléképítmények közül elhelyezhető

-- terepszint alatti építmény,

-- közmű becsatlakozási műtárgy,

-- hulladéktartály-tároló legfeljebb 2,0 m magasságig,

-- önálló -- épülettől különálló -- kirakatszekrény,

-- kerti építmény,

-- építménynek minősülő szabadonálló antennatartó szerkezet, zászlótartó oszlop.

-- Újonnan épületek csak teljes közmű kiépítése esetén helyezhetőek el.

-- Az önkormányzat parkolási rendelete értelmében az OTÉK szerinti gépjármű-elhelyezési kötelezettség 50 %-át kell a telken belül biztosítani, de lakóépületeknél minden lakás után legalább egy személygépkocsi elhelyezési lehetőségéről kell telken belül gondoskodni.

2.2 Újonnan kialakítható, illetve telektrendezéssel kialakítható építési telek méretei: (SZÉSZ 62-63. §)

-- beépítési mód: szabadonálló telepszerű

-- telekterület: legalább 2000 m²,

-- telekszélesség: legalább 35 m.

-- telekmélység legalább 40 m.

2.3 A beépítettség és zöldfelületi fedettség mértéke (SZÉSZ 65-66. §)

-- legnagyobb megengedett beépítettség: 40%

-- előírt legkisebb zöldfelületi fedettség: 45%

2.4 Épületmagasság: (SZÉSZ 67. §)

-- legfeljebb 10,5 m

Vt-21-18664

1. Rendeltetési előírások (SZÉSZ 43. §):

Településközponti vegyes építési övezet. Ennek megfelelően:

-- A terület elsősorban lakó- és olyan települési szintű egyéb rendeltetést szolgáló épületek elhelyezésére szolgál, amelyek alapvetően nincsenek zavaró hatással a lakófunkcióra.

-- A területen, az OTÉK 32.§ szerinti építményeken túlmenően, az OTÉK 16. § (2) bekezdésében foglalt előírások szerinti építmények helyezhetőek el. Ezek:

-- lakó,

-- kereskedelmi, szolgáltató,

-- hitéleti, nevelési, oktatási, egészségügyi, szociális,

-- kulturális, közösségi szórakoztató,

-- szálláshely jellegű,

-- igazgatási, irodai,

-- sport,

rendeltetésű épületek.

-- A területen lakások újonnan kizárólag az I. emeleten és az I. emelet feletti szinteken létesíthetők.

Az épületben kialakítható összes lakó-szintterület azonban nem lépheti túl az összes szinterület 75%-át.

2. Építési előírások

2.1 Építési karakter: nem kialakult vegyes (SZÉSZ 56. § (1)-(2), 58. §): Ennek megfelelően

-- Előkert: Ha a szabályozási tervlap előkertet nem jelöl, az előkert minimum 5,0 m.

-- Melléképületek nem helyezhető el.

--Melléképítmények közül elhelyezhető

-- terepszint alatti építmény,

- közmű becsatlakozási műtárgy,
- hulladéktartály-tároló legfeljebb 2,0 m magasságig,
- önálló -- épülettől különálló -- kirakatszekrény,
- kerti építmény,
- építménynek minősülő szabadonálló antennatartó szerkezet, zászlótartó oszlop.
- Újonnan épületek csak teljes közmű kiépítése esetén helyezhetők el.
- Az önkormányzat parkolási rendelete értelmében az OTÉK szerinti gépjármű-elhelyezési kötelezettség 50 %-át kell a telken belül biztosítani, de lakóépületeknél minden lakás után legalább egy személygépkocsi elhelyezési lehetőségről kell telken belül gondoskodni.
- 2.2 Újonnan kialakítható, illetve telektrendezéssel kialakítható építési telek méretei: (SZÉSZ 62-63. §)
 - beépítési mód: szabadonálló telepszerű
 - telekterület: legalább 2000 m²,
 - telekszélesség: legalább 35 m.
 - telekmélység legalább 40 m.
- 2.3 A beépítettség és zöldfelületi fedettség mértéke (SZÉSZ 65-66. §)
 - legnagyobb megengedett beépítettség: 50%
 - előírt legkisebb zöldfelületi fedettség: 35%
- 2.4 Épületmagasság: (SZÉSZ 67. §)
 - legfeljebb 4,5 m

Vt-21-24553

1. Rendeltetési előírások (SZÉSZ 43. §):

Településközponti vegyes építési övezet. Ennek megfelelően:

- A terület elsősorban lakó- és olyan települési szintű egyéb rendeltetést szolgáló épületek elhelyezésére szolgál, amelyek alapvetően nincsenek zavaró hatással a lakófunkcióra.
- A területen, az OTÉK 32.§ szerinti építményeken túlmenően, az OTÉK 16. § (2) bekezdésében foglalt előírások szerinti építmények helyezhetők el. Ezek:
 - lakó,
 - kereskedelmi, szolgáltató,
 - hitéleti, nevelési, oktatási, egészségügyi, szociális,
 - kulturális, közösségi szórakoztató,
 - szálláshely jellegű,
 - igazgatási, irodai,
 - sport,
 - rendeltetésű épületek.
- A területen lakások újonnan kizárólag az I. emeleten és az I. emelet feletti szinteken létesíthetők. Az épületben kialakítható összes lakó-szinterület azonban nem lépheti túl az összes szinterület 75%-át.

2. Építési előírások

2.1 Építési karakter: nem kialakult vegyes (SZÉSZ 56. § (1)-(2), 58. §): Ennek megfelelően

- Előkert: Ha a szabályozási tervlap előkertet nem jelöl, az előkert minimum 5,0 m.
- Melléképületek nem helyezhető el.
- Melléképítmények közül elhelyezhető
 - terepszint alatti építmény,
 - közmű becsatlakozási műtárgy,
 - hulladéktartály-tároló legfeljebb 2,0 m magasságig,
 - önálló -- épülettől különálló -- kirakatszekrény,
 - kerti építmény,
 - építménynek minősülő szabadonálló antennatartó szerkezet, zászlótartó oszlop.
- Újonnan épületek csak teljes közmű kiépítése esetén helyezhetők el.
- Az önkormányzat parkolási rendelete értelmében az OTÉK szerinti gépjármű-elhelyezési kötelezettség 50 %-át kell a telken belül biztosítani, de lakóépületeknél minden lakás után legalább egy személygépkocsi elhelyezési lehetőségről kell telken belül gondoskodni.
- 2.2 Újonnan kialakítható, illetve telektrendezéssel kialakítható építési telek méretei: (SZÉSZ 62-63. §)
 - beépítési mód: szabadonálló általános
 - telekterület: legalább 500 m²,
 - telekszélesség: legalább 20 m.
 - telekmélység legalább 35 m.
- 2.3 A beépítettség és zöldfelületi fedettség mértéke (SZÉSZ 65-66. §)
 - legnagyobb megengedett beépítettség: 40%

- előírt legkisebb zöldfelületi fedettség: 45%
- 2.4 Épületmagasság: (SZÉSZ 67. §)
- legfeljebb 6,0 m

Vt-21-24663

1. Rendeltetési előírások (SZÉSZ 43. §):

Településközponti vegyes építési övezet. Ennek megfelelően:

- A terület elsősorban lakó- és olyan települési szintű egyéb rendeltetést szolgáló épületek elhelyezésére szolgál, amelyek alapvetően nincsenek zavaró hatással a lakófunkcióra.
- A területen, az OTÉK 32.§ szerinti építményeken túlmenően, az OTÉK 16. § (2) bekezdésében foglalt előírások szerinti építmények helyezhetők el. Ezek:
 - lakó,
 - kereskedelmi, szolgáltató,
 - hitéleti, nevelési, oktatási, egészségügyi, szociális,
 - kulturális, közösségi szórakoztató,
 - szálláshely jellegű,
 - igazgatási, irodai,
 - sport,
 - rendeltetésű épületek.
- A területen lakások újonnan kizárólag az I. emeleten és az I. emelet feletti szinteken létesíthetők. Az épületben kialakítható összes lakó-szinterület azonban nem lépheti túl az összes szinterület 75%-át.

2. Építési előírások

2.1 Építési karakter: nem kialakult vegyes (SZÉSZ 56. § (1)-(2), 58. §): Ennek megfelelően

- Előkert: Ha a szabályozási tervlap előkertet nem jelöl, az előkert minimum 5,0 m.
- Melléképületek nem helyezhető el.
- Melléképítmények közül elhelyezhető
 - terepszint alatti építmény,
 - közmű becsatlakozási műtárgy,
 - hulladéktartály-tároló legfeljebb 2,0 m magasságig,
 - önálló -- épülettől különálló -- kirakatszekrény,
 - kerti építmény,
 - építménynek minősülő szabadonálló antennatartó szerkezet, zászlótartó oszlop.
- Újonnan épületek csak teljes közmű kiépítése esetén helyezhetők el.
- Az önkormányzat parkolási rendelete értelmében az OTÉK szerinti gépjármű-elhelyezési kötelezettség 50 %-át kell a telken belül biztosítani, de lakóépületeknél minden lakás után legalább egy személygépkocsi elhelyezési lehetőségről kell telken belül gondoskodni.

2.2 Újonnan kialakítható, illetve teлектrendezéssel kialakítható építési telek méretei: (SZÉSZ 62-63. §)

- beépítési mód: szabadonálló általános
- telekterület: legalább 500 m²,
- telekszélesség legalább:
 - közbenső teleknél 14 m,
 - sarok teleknél 16 m,
- telekmélység legalább 25 m,

2.3 A beépítettség és zöldfelületi fedettség mértéke (SZÉSZ 65-66. §)

- legnagyobb megengedett beépítettség: 50%
- előírt legkisebb zöldfelületi fedettség: 35%

2.4 Épületmagasság: (SZÉSZ 67. §)

- legfeljebb 6,0 m

Vt-21-27664

1. Rendeltetési előírások (SZÉSZ 43. §):

Településközponti vegyes építési övezet. Ennek megfelelően:

- A terület elsősorban lakó- és olyan települési szintű egyéb rendeltetést szolgáló épületek elhelyezésére szolgál, amelyek alapvetően nincsenek zavaró hatással a lakófunkcióra.
- A területen, az OTÉK 32.§ szerinti építményeken túlmenően, az OTÉK 16. § (2) bekezdésében foglalt előírások szerinti építmények helyezhetők el. Ezek:
 - lakó,
 - kereskedelmi, szolgáltató,
 - hitéleti, nevelési, oktatási, egészségügyi, szociális,

- kulturális, közösségi szórakoztató,
 - szálláshely jellegű,
 - igazgatási, irodai,
 - sport,
 - rendeltetésű épületek.
- A területen lakások újonnan kizárólag az I. emeleten és az I. emelet feletti szinteken létesíthetők. Az épületben kialakítható összes lakó-szintterület azonban nem lépheti túl az összes szintterület 75%-át.

2. Építési előírások

2.1 Építési karakter: nem kialakult vegyes (SZÉSZ 56. § (1)-(2), 58. §): Ennek megfelelően

- Előkert: Ha a szabályozási tervlap előkertet nem jelöl, az előkert minimum 5,0 m.
- Melléképületek nem helyezhető el.
- Melléképítmények közül elhelyezhető
 - terepszint alatti építmény,
 - közmű becsatlakozási műtárgy,
 - hulladékártály-tároló legfeljebb 2,0 m magasságig,
 - önálló -- épülettől különálló -- kirakatszekerény,
 - kerti építmény,
 - építménynek minősülő szabadonálló antennatartó szerkezet, zászlótartó oszlop.
- Újonnan épületek csak teljes közmű kiépítése esetén helyezhetőek el.
- Az önkormányzat parkolási rendelete értelmében az OTÉK szerinti gépjármű-elhelyezési kötelezettség 50 %-át kell a telken belül biztosítani, de lakóépületeknél minden lakás után legalább egy személygépkocsi elhelyezési lehetőségről kell telken belül gondoskodni.

2.2 Újonnan kialakítható, illetve telektrendezéssel kialakítható építési telek méretei: (SZÉSZ 62-63. §)

- beépítési mód: szabadonálló általános
- telekterület: legalább 1000 m²,
- telekszélesség: legalább 20 m.
- telekmélység legalább 35 m.

2.3 A beépítettség és zöldfelületi fedettség mértéke (SZÉSZ 65-66. §)

- legnagyobb megengedett beépítettség: 50%
- előírt legkisebb zöldfelületi fedettség: 35%

2.4 Épületmagasság: (SZÉSZ 67. §)

- legfeljebb 7,5 m

Vt-21-28885

1. Rendeltetési előírások (SZÉSZ 43. §):

Településközponti vegyes építési övezet. Ennek megfelelően:

- A terület elsősorban lakó- és olyan települési szintű egyéb rendeltetést szolgáló épületek elhelyezésére szolgál, amelyek alapvetően nincsenek zavaró hatással a lakófunkcióra.
- A területen, az OTÉK 32.§ szerinti építményeken túlmenően, az OTÉK 16. § (2) bekezdésében foglalt előírások szerinti építmények helyezhetőek el. Ezek:
 - lakó,
 - kereskedelmi, szolgáltató,
 - hitéleti, nevelési, oktatási, egészségügyi, szociális,
 - kulturális, közösségi szórakoztató,
 - szálláshely jellegű,
 - igazgatási, irodai,
 - sport,
 - rendeltetésű épületek.
- A területen lakások újonnan kizárólag az I. emeleten és az I. emelet feletti szinteken létesíthetők. Az épületben kialakítható összes lakó-szintterület azonban nem lépheti túl az összes szintterület 75%-át.

2. Építési előírások

2.1 Építési karakter: nem kialakult vegyes (SZÉSZ 56. § (1)-(2), 58. §): Ennek megfelelően

- Előkert: Ha a szabályozási tervlap előkertet nem jelöl, az előkert minimum 5,0 m.
- Melléképületek nem helyezhető el.
- Melléképítmények közül elhelyezhető
 - terepszint alatti építmény,
 - közmű becsatlakozási műtárgy,
 - hulladékártály-tároló legfeljebb 2,0 m magasságig,

- önálló -- épülettől különálló -- kirakatszekrény,
- kerti építmény,
- építménynek minősülő szabadonálló antennatartó szerkezet, zászlótartó oszlop.
- Újonnan épületek csak teljes közmű kiépítése esetén helyezhetők el.
- Az önkormányzat parkolási rendelete értelmében az OTÉK szerinti gépjármű-elhelyezési kötelezettség 50 %-át kell a telken belül biztosítani, de lakóépületeknél minden lakás után legalább egy személygépkocsi elhelyezési lehetőségről kell telken belül gondoskodni.
- 2.2 Újonnan kialakítható, illetve telektrendezéssel kialakítható építési telek méretei: (SZÉSZ 62-63. §)
 - beépítési mód: szabadonálló általános
 - telekterület: legalább 2000 m²,
 - telekszélesség: legalább 30 m.
 - telekmélység legalább 40 m.
- 2.3 A beépítettség és zöldfelületi fedettség mértéke (SZÉSZ 65-66. §)
 - legnagyobb megengedett beépítettség: 80%
 - előírt legkisebb zöldfelületi fedettség: 10%
- 2.4 Épületmagasság: (SZÉSZ 67. §)
 - legfeljebb 10,5 m

Vt-21-52881

1. Rendelhetési előírások (SZÉSZ 43. §):

Településközponti vegyes építési övezet. Ennek megfelelően:

- A terület elsősorban lakó- és olyan települési szintű egyéb rendeltetést szolgáló épületek elhelyezésére szolgál, amelyek alapvetően nincsenek zavaró hatással a lakófunkcióra.
- A területen, az OTÉK 32.§ szerinti építményeken túlmenően, az OTÉK 16. § (2) bekezdésében foglalt előírások szerinti építmények helyezhetők el. Ezek:
 - lakó,
 - kereskedelmi, szolgáltató,
 - hitéleti, nevelési, oktatási, egészségügyi, szociális,
 - kulturális, közösségi szórakoztató,
 - szálláshely jellegű,
 - igazgatási, irodai,
 - sport,
 - rendeltetésű épületek.
- A területen lakások újonnan kizárólag az I. emeleten és az I. emelet feletti szinteken létesíthetők. Az épületben kialakítható összes lakó-szinterület azonban nem lépheti túl az összes szinterület 75%-át.

2. Építési előírások

2.1 Építési karakter: nem kialakult vegyes (SZÉSZ 56. § (1)-(2), 58. §): Ennek megfelelően

- Előkert: Ha a szabályozási tervlap előkertet nem jelöl, az előkert minimum 5,0 m.
- Melléképületek nem helyezhető el.
- Melléképítmények közül elhelyezhető
 - terepszint alatti építmény,
 - közmű becsatlakozási műtárgy,
 - hulladéktartály-tároló legfeljebb 2,0 m magasságig,
- Újonnan épületek csak teljes közmű kiépítése esetén helyezhetők el.
- Az önkormányzat parkolási rendelete értelmében az OTÉK szerinti gépjármű-elhelyezési kötelezettség 50 %-át kell a telken belül biztosítani, de lakóépületeknél minden lakás után legalább egy személygépkocsi elhelyezési lehetőségről kell telken belül gondoskodni.
- 2.2 Újonnan kialakítható, illetve telektrendezéssel kialakítható építési telek méretei: (SZÉSZ 62-63. §)
 - beépítési mód: zártosú
 - telekterület: legalább 180 m²,
 - telekszélesség legalább:
 - közbenső teleknél 6 m,
 - sarokteleknél 8 m,
 - telekmélység legalább 15 m.
- 2.3 A beépítettség és zöldfelületi fedettség mértéke (SZÉSZ 65-66. §)
 - legnagyobb megengedett beépítettség: 80%
 - előírt legkisebb zöldfelületi fedettség: 10%
- 2.4 Épületmagasság: (SZÉSZ 67. §)
 - legfeljebb 3,5 m

Vt-30-52440

1. Rendeltetési előírások (SZÉSZ 43. §):

Településközponti vegyes építési övezet. Ennek megfelelően:

- A terület elsősorban lakó- és olyan települési szintű egyéb rendeltetést szolgáló épületek elhelyezésére szolgál, amelyek alapvetően nincsenek zavaró hatással a lakófunkcióra.
- A területen, az OTÉK 32.§ szerinti építményeken túlmenően, az OTÉK 16. § (2) bekezdésében foglalt előírások szerinti építmények helyezhetők el. Ezek:
 - lakó,
 - kereskedelmi, szolgáltató,
 - hitéleti, nevelési, oktatási, egészségügyi, szociális,
 - kulturális, közösségi szórakoztató,
 - szálláshely jellegű,
 - igazgatási, irodai,
 - sport,rendeltetésű épületek.
- A területen lakások újonnan kizárólag az I. emeleten és az I. emelet feletti szinteken létesíthetők. Az épületben kialakítható összes lakó-szintterület azonban nem lépheti túl az összes szinterület 75%-át.

2. Építési előírások

2.1 Építési karakter kialakult városi-zárt (SZÉSZ 56. § (1), (3), 59. §): Ennek megfelelően

- A kialakult területre eső építési telkeken az újonnan építendő, illetve bővítéssel kialakítható épületek előkert szükségességét és méretét a kialakult adottságok figyelembevételével kell meghatározni.
- Új lapostetős épületkialakítás esetén az utcafépí illeszkedést látványtervvel (utcafép-tervvel) igazolni kell.
- Melléképületek közül elhelyezhető:
 - járműtároló,
 - kiskereskedelmi üzlet,
 - műterem
- Melléképítmények közül elhelyezhető
 - terepszint alatti építmény,
 - közmű becsatlakozási műtárgy,
 - hulladéktartály-tároló legfeljebb 2,0 m magasságig,
- Újonnan épületek csak teljes közmű kiépítése esetén helyezhetők el.
- Az önkormányzat parkolási rendelete értelmében az OTÉK szerinti gépjármű-elhelyezési kötelezettség 50 %-át kell a telken belül biztosítani, de lakóépületeknél minden lakás után legalább egy személygépkocsi elhelyezési lehetőségről kell telken belül gondoskodni.

2.2 Újonnan kialakítható, illetve telektrendezéssel kialakítható építési telek méretei: (SZÉSZ 62-63. §)

- beépítési mód: zárt sorú,
- telekterület: legalább 180 m²,
- telekszélesség:
 - közbenső teleknél legalább 6 m,
 - sarokteleknél legalább 8 m,
- telekmélység legalább 15 m.

2.3 A beépítettség és zöldfelületi fedettség mértéke (SZÉSZ 65-66. §)

- legnagyobb megengedett beépítettség: 30%
- előírt legkisebb zöldfelületi fedettség: 55%

2.4 Épületmagasság: (SZÉSZ 67. §) adottságtól függő, kialakult.

Vt-30-52550

1. Rendeltetési előírások (SZÉSZ 43. §):

Településközponti vegyes építési övezet. Ennek megfelelően:

- A terület elsősorban lakó- és olyan települési szintű egyéb rendeltetést szolgáló épületek elhelyezésére szolgál, amelyek alapvetően nincsenek zavaró hatással a lakófunkcióra.
- A területen, az OTÉK 32.§ szerinti építményeken túlmenően, az OTÉK 16. § (2) bekezdésében foglalt előírások szerinti építmények helyezhetők el. Ezek:
 - lakó,
 - kereskedelmi, szolgáltató,
 - hitéleti, nevelési, oktatási, egészségügyi, szociális,

- kulturális, közösségi szórakoztató,
- szálláshely jellegű,
- igazgatási, irodai,
- sport,
- rendeltetésű épületek.
- A területen lakások újonnan kizárólag az I. emeleten és az I. emelet feletti szinteken létesíthetők. Az épületben kialakítható összes lakó-szintterület azonban nem lépheti túl az összes szinterület 75%-át.

2. Építési előírások

2.1 Építési karakter kialakult városi-zárt (SZÉSZ 56. § (1), (3), 59. §): Ennek megfelelően

- A kialakult területre eső építési telkeken az újonnan építendő, illetve bővítéssel kialakítható épületek előkert szükségességét és méretét a kialakult adottságok figyelembevételével kell meghatározni.
- Új lapostetős épületkialakítás esetén az utcafépi illeszkedést látványtervvel (utcafép-tervvel) igazolni kell.
- Melléképületek közül elhelyezhető:
 - járműtároló,
 - kiskereskedelmi üzlet,
 - műterem
- Melléképítmények közül elhelyezhető
 - terepszint alatti építmény,
 - közmű becsatlakozási műtárgy,
 - hulladéktartály-tároló legfeljebb 2,0 m magasságig,
- Újonnan épületek csak teljes közmű kiépítése esetén helyezhetők el.
- Az önkormányzat parkolási rendelete értelmében az OTÉK szerinti gépjármű-elhelyezési kötelezettség 50 %-át kell a telken belül biztosítani, de lakóépületeknél minden lakás után legalább egy személygépkocsi elhelyezési lehetőségről kell telken belül gondoskodni.

2.2 Újonnan kialakítható, illetve telektrendezéssel kialakítható építési telek méretei: (SZÉSZ 62-63. §)

- beépítési mód: zárt sorú,
- telekterület: legalább 180 m²,
- telekszélesség:
 - közbenső teleknél legalább 6 m,
 - sarokteleknél legalább 8 m,
- telekmélység legalább 15 m.

2.3 A beépítettség és zöldfelületi fedettség mértéke (SZÉSZ 65-66. §)

- legnagyobb megengedett beépítettség: 40%
- előírt legkisebb zöldfelületi fedettség: 45%

2.4 Épületmagasság: (SZÉSZ 67. §) adottságtól függő, kialakult.

Vt-30-52660

1. Rendeltetési előírások (SZÉSZ 43. §):

Településközponti vegyes építési övezet. Ennek megfelelően:

- A terület elsősorban lakó- és olyan települési szintű egyéb rendeltetést szolgáló épületek elhelyezésére szolgál, amelyek alapvetően nincsenek zavaró hatással a lakófunkcióra.
- A területen, az OTÉK 32.§ szerinti építményeken túlmenően, az OTÉK 16. § (2) bekezdésében foglalt előírások szerinti építmények helyezhetők el. Ezek:
 - lakó,
 - kereskedelmi, szolgáltató,
 - hitéleti, nevelési, oktatási, egészségügyi, szociális,
 - kulturális, közösségi szórakoztató,
 - szálláshely jellegű,
 - igazgatási, irodai,
 - sport,
 - rendeltetésű épületek.
- A területen lakások újonnan kizárólag az I. emeleten és az I. emelet feletti szinteken létesíthetők. Az épületben kialakítható összes lakó-szintterület azonban nem lépheti túl az összes szinterület 75%-át.

2. Építési előírások

2.1 Építési karakter kialakult városi-zárt (SZÉSZ 56. § (1), (3), 59. §): Ennek megfelelően

- A kialakult területre eső építési telkeken az újonnan építendő, illetve bővítéssel kialakítható épületek előkert szükségességét és méretét a kialakult adottságok figyelembevételével kell meghatározni.
 - Új lapostetős épületkialakítás esetén az utcafépí illeszkedést látványtervvel (utcafépí-tervvel) igazolni kell.
 - Melléképületek közül elhelyezhető:
 - járműtároló,
 - kiskereskedelmi üzlet,
 - műterem
 - Melléképítmények közül elhelyezhető
 - terepszint alatti építmény,
 - közmű becsatlakozási műtárgy,
 - hulladéktartály-tároló legfeljebb 2,0 m magasságig,
 - Újonnan épületek csak teljes közmű kiépítése esetén helyezhetők el.
 - Az önkormányzat parkolási rendelete értelmében az OTÉK szerinti gépjármű-elhelyezési kötelezettség 50 %-át kell a telken belül biztosítani, de lakóépületeknél minden lakás után legalább egy személygépkocsi elhelyezési lehetőségről kell telken belül gondoskodni.
- 2.2 Újonnan kialakítható, illetve teletrendezéssel kialakítható építési telek méretei: (SZÉSZ 62-63. §)
- beépítési mód: zárt sorú,
 - telekterület: legalább 180 m²,
 - telekszélesség:
 - közbenső teleknél legalább 6 m,
 - sarokteleknél legalább 8 m,
 - telekmélység legalább 15 m.
- 2.3 A beépítettség és zöldfelületi fedettség mértéke (SZÉSZ 65-66. §)
- legnagyobb megengedett beépítettség: 50%
 - előírt legkisebb zöldfelületi fedettség: 35%
- 2.4 Épületmagasság: (SZÉSZ 67. §) adottságtól függő, kialakult.

Vt-30-52770

1. Rendelhetési előírások (SZÉSZ 43. §):

Településközponti vegyes építési övezet. Ennek megfelelően:

- A terület elsősorban lakó- és olyan települési szintű egyéb rendeltetést szolgáló épületek elhelyezésére szolgál, amelyek alapvetően nincsenek zavaró hatással a lakófunkcióra.
- A területen, az OTÉK 32.§ szerinti építményeken túlmenően, az OTÉK 16. § (2) bekezdésében foglalt előírások szerinti építmények helyezhetők el. Ezek:
 - lakó,
 - kereskedelmi, szolgáltató,
 - hitéleti, nevelési, oktatási, egészségügyi, szociális,
 - kulturális, közösségi szórakoztató,
 - szálláshely jellegű,
 - igazgatási, irodai,
 - sport,
 - rendeltetésű épületek.
- A területen lakások újonnan kizárólag az I. emeleten és az I. emelet feletti szinteken létesíthetők. Az épületben kialakítható összes lakó-szintterület azonban nem lépheti túl az összes szinterület 75%-át.

2. Építési előírások

2.1 Építési karakter kialakult városi-zárt (SZÉSZ 56. § (1), (3), 59. §): Ennek megfelelően

- A kialakult területre eső építési telkeken az újonnan építendő, illetve bővítéssel kialakítható épületek előkert szükségességét és méretét a kialakult adottságok figyelembevételével kell meghatározni.
- Új lapostetős épületkialakítás esetén az utcafépí illeszkedést látványtervvel (utcafépí-tervvel) igazolni kell.
- Melléképületek közül elhelyezhető:
 - járműtároló,
 - kiskereskedelmi üzlet,
 - műterem
- Melléképítmények közül elhelyezhető
 - terepszint alatti építmény,

- közmű becsatlakozási műtárgy,
 - hulladéktartály-tároló legfeljebb 2,0 m magasságig,
 - Újonnan épületek csak teljes közmű kiépítése esetén helyezhetők el.
 - Az önkormányzat parkolási rendelete értelmében az OTÉK szerinti gépjármű-elhelyezési kötelezettség 50 %-át kell a telken belül biztosítani, de lakóépületeknél minden lakás után legalább egy személygépkocsi elhelyezési lehetőségéről kell telken belül gondoskodni.
- 2.2 Újonnan kialakítható, illetve telektrendezéssel kialakítható építési telek méretei: (SZÉSZ 62-63. §)
- beépítési mód: zártos,
 - telekterület: legalább 180 m²,
 - telekszélesség:
 - közbenső teleknél legalább 6 m,
 - sarokteleknél legalább 8 m,
 - telekmélység legalább 15 m.
- 2.3 A beépítettség és zöldfelületi fedettség mértéke (SZÉSZ 65-66. §)
- legnagyobb megengedett beépítettség: 60%
 - előírt legkisebb zöldfelületi fedettség: 25%
- 2.4 Épületmagasság: (SZÉSZ 67. §) adottságtól függő, kialakult.

Vt-31-52663

1. Rendeltetési előírások (SZÉSZ 43. §):

Településközponti vegyes építési övezet. Ennek megfelelően:

- A terület elsősorban lakó- és olyan települési szintű egyéb rendeltetést szolgáló épületek elhelyezésére szolgál, amelyek alapvetően nincsenek zavaró hatással a lakófunkcióra.
- A területen, az OTÉK 32.§ szerinti építményeken túlmenően, az OTÉK 16. § (2) bekezdésében foglalt előírások szerinti építmények helyezhetők el. Ezek:
 - lakó,
 - kereskedelmi, szolgáltató,
 - hitéleti, nevelési, oktatási, egészségügyi, szociális,
 - kulturális, közösségi szórakoztató,
 - szálláshely jellegű,
 - igazgatási, irodai,
 - sport,
 - rendeltetésű épületek.
- A területen lakások újonnan kizárólag az I. emeleten és az I. emelet feletti szinteken létesíthetők. Az épületben kialakítható összes lakó-szinterület azonban nem lépheti túl az összes szinterület 75%-át.

2. Építési előírások

2.1 Építési karakter: nem kialakult városi-zárt (SZÉSZ 56. § (1)-(2), 59. §): Ennek megfelelően

- Előkert: Ha a szabályozási tervlap előkertet nem jelöl az előkert nem létesíthető.
 - Új lapostetős épületkialakítás esetén az utcaképi illeszkedést látványtervvel (utcakép-tervvel) igazolni kell.
 - Melléképületek közül elhelyezhető:
 - járműtároló,
 - kiskereskedelmi üzlet,
 - műterem
 - Melléképítmények közül elhelyezhető
 - terepszint alatti építmény,
 - közmű becsatlakozási műtárgy,
 - hulladéktartály-tároló legfeljebb 2,0 m magasságig,
 - önálló -- épülettől különálló -- kirakatszekrény,
 - kerti építmény,
 - építménynek minősülő szabadonálló antennatartó szerkezet, zászlótartó oszlop.
 - Újonnan épületek csak teljes közmű kiépítése esetén helyezhetők el.
 - Az önkormányzat parkolási rendelete értelmében az OTÉK szerinti gépjármű-elhelyezési kötelezettség 50 %-át kell a telken belül biztosítani, de lakóépületeknél minden lakás után legalább egy személygépkocsi elhelyezési lehetőségéről kell telken belül gondoskodni.
- 2.2 Beépítési mód, újonnan kialakítható, illetve telektrendezéssel kialakítható építési telek méretei: (SZÉSZ 62-63. §)
- beépítési mód: zártos,
 - telekterület: legalább 180 m²,

- telekszélesség legalább:
 - közbenső teleknél 6 m,
 - sarokteleknél 8 m,
- telekmélység legalább 15 m.
- 2.3 A beépítettség és zöldfelületi fedettség mértéke (SZÉSZ 65-66. §)
 - legnagyobb megengedett beépítettség: 50%
 - előírt legkisebb zöldfelületi fedettség: 35%
- 2.4 Épületmagasság: (SZÉSZ 67. §)
 - legfeljebb 6,m.

Vt-31-53555

1. Rendeltetési előírások (SZÉSZ 43. §):

Településközponti vegyes építési övezet. Ennek megfelelően:

- A terület elsősorban lakó- és olyan települési szintű egyéb rendeltetést szolgáló épületek elhelyezésére szolgál, amelyek alapvetően nincsenek zavaró hatással a lakófunkcióra.
- A területen, az OTÉK 32.§ szerinti építményeken túlmenően, az OTÉK 16. § (2) bekezdésében foglalt előírások szerinti építmények helyezhetők el. Ezek:
 - lakó,
 - kereskedelmi, szolgáltató,
 - hitéleti, nevelési, oktatási, egészségügyi, szociális,
 - kulturális, közösségi szórakoztató,
 - szálláshely jellegű,
 - igazgatási, irodai,
 - sport,
 - rendeltetésű épületek.
- A területen lakások újonnan kizárólag az I. emeleten és az I. emelet feletti szinteken létesíthetők. Az épületben kialakítható összes lakó-szinterület azonban nem lépheti túl az összes szinterület 75%-át.

2. Építési előírások

2.1 Építési karakter: nem kialakult városi-zárt (SZÉSZ 56. § (1)-(2), 59. §): Ennek megfelelően

- Előkert: Ha a szabályozási tervlap előkertet nem jelöl az előkert nem létesíthető.
- Új lapostetős épületkialakítás esetén az utcaképi illeszkedést látványtervvel (utcakép-tervvel) igazolni kell.
- Melléképületek közül elhelyezhető:
 - járműtároló,
 - kiskereskedelmi üzlet,
 - műterem
- Melléképítmények közül elhelyezhető
 - terepszint alatti építmény,
 - közmű becsatlakozási műtárgy,
 - hulladéktartály-tároló legfeljebb 2,0 m magasságig,
 - önálló -- épülettől különálló -- kirakatszekrény,
 - kerti építmény,
 - építménynek minősülő szabadonálló antennatartó szerkezet, zászlótartó oszlop.
- Újonnan épületek csak teljes közmű kiépítése esetén helyezhetők el.
- Az önkormányzat parkolási rendelete értelmében az OTÉK szerinti gépjármű-elhelyezési kötelezettség 50 %-át kell a telken belül biztosítani, de lakóépületeknél minden lakás után legalább egy személygépkocsi elhelyezési lehetőségről kell telken belül gondoskodni.

2.2 Beépítési mód, újonnan kialakítható, illetve telektrendezéssel kialakítható építési telek méretei: (SZÉSZ 62-63. §)

- beépítési mód: zárt sorú,
- telekterület: legalább 360 m²,
- telekszélesség legalább:
 - közbenső teleknél 10 m,
 - sarokteleknél 12 m,
- telekmélység legalább 25 m.

2.3 A beépítettség és zöldfelületi fedettség mértéke (SZÉSZ 65-66. §)

- legnagyobb megengedett beépítettség: 40%
- előírt legkisebb zöldfelületi fedettség: 45%

2.4 Épületmagasság: (SZÉSZ 67. §)

- legalább 5,0 m
- legfeljebb 10,5 m.

Vt-31-53665

1. Rendeltetési előírások (SZÉSZ 43. §):

Településközponti vegyes építési övezet. Ennek megfelelően:

- A terület elsősorban lakó- és olyan települési szintű egyéb rendeltetést szolgáló épületek elhelyezésére szolgál, amelyek alapvetően nincsenek zavaró hatással a lakófunkcióra.
- A területen, az OTÉK 32.§ szerinti építményeken túlmenően, az OTÉK 16. § (2) bekezdésében foglalt előírások szerinti építmények helyezhetők el. Ezek:
 - lakó,
 - kereskedelmi, szolgáltató,
 - hitéleti, nevelési, oktatási, egészségügyi, szociális,
 - kulturális, közösségi szórakoztató,
 - szálláshely jellegű,
 - igazgatási, irodai,
 - sport,rendeltetésű épületek.
- A területen lakások újonnan kizárólag az I. emeleten és az I. emelet feletti szinteken létesíthetők. Az épületben kialakítható összes lakó-szinterület azonban nem lépheti túl az összes szinterület 75%-át.

2. Építési előírások

2.1 Építési karakter: nem kialakult városi-zárt (SZÉSZ 56. § (1)-(2), 59. §): Ennek megfelelően

- Előkert: Ha a szabályozási tervlap előkertet nem jelöl az előkert nem létesíthető.
- Új lapostetős épületkialakítás esetén az utcafépi illeszkedést látványtervvel (utcafép-tervvel) igazolni kell.
- Melléképületek közül elhelyezhető:
 - járműtároló,
 - kiskereskedelmi üzlet,
 - műterem
- Melléképítmények közül elhelyezhető
 - terepszint alatti építmény,
 - közmű becsatlakozási műtárgy,
 - hulladéktartály-tároló legfeljebb 2,0 m magasságig,
 - önálló -- épülettől különálló -- kirakatszekrény,
 - kerti építmény,
 - építménynek minősülő szabadonálló antennatartó szerkezet, zászlótartó oszlop.
- Újonnan épületek csak teljes közmű kiépítése esetén helyezhetők el.
- Az önkormányzat parkolási rendelete értelmében az OTÉK szerinti gépjármű-elhelyezési kötelezettség 50 %-át kell a telken belül biztosítani, de lakóépületeknél minden lakás után legalább egy személygépkocsi elhelyezési lehetőségről kell telken belül gondoskodni.

2.2 Beépítési mód, újonnan kialakítható, illetve telektrendezéssel kialakítható építési telek méretei: (SZÉSZ 62-63. §)

- beépítési mód: zárt sorú,
- telekterület: legalább 360 m²,
- telekszélesség legalább:
 - közbenső teleknél 10 m,
 - sarokteleknél 12 m,
- telekmélység legalább 25 m.

2.3 A beépítettség és zöldfelületi fedettség mértéke (SZÉSZ 65-66. §)

- legnagyobb megengedett beépítettség: 50%
- előírt legkisebb zöldfelületi fedettség: 35%

2.4 Épületmagasság: (SZÉSZ 67. §)

- legalább 5,0 m
- legfeljebb 10,5 m.

Vt-41-25553

1. Rendeltetési előírások (SZÉSZ 43. §):

Településközponti vegyes építési övezet. Ennek megfelelően:

- A terület elsősorban lakó- és olyan települési szintű egyéb rendeltetést szolgáló épületek elhelyezésére szolgál, amelyek alapvetően nincsenek zavaró hatással a lakófunkcióra.
- A területen, az OTÉK 32.§ szerinti építményeken túlmenően, az OTÉK 16. § (2) bekezdésében foglalt előírások szerinti építmények helyezhetők el. Ezek:
 - lakó,
 - kereskedelmi, szolgáltató,
 - hitéleti, nevelési, oktatási, egészségügyi, szociális,
 - kulturális, közösségi szórakoztató,
 - szálláshely jellegű,
 - igazgatási, irodai,
 - sport,
 - rendeltetésű épületek.
- A területen lakások újonnan kizárólag az I. emeleten és az I. emelet feletti szinteken létesíthetők. Az épületben kialakítható összes lakó-szinterület azonban nem lépheti túl az összes szinterület 75%-át.

2. Építési előírások

2.1 Építési karakter: nem kialakult kertés (SZÉSZ 56. § (1), (2), 60. §): Ennek megfelelően

- Előkert: Ha a szabályozási tervlap előkertet nem jelöl 5,0 m.
- Melléképületek közül elhelyezhető:
 - jármútároló,
 - kiskereskedelmi üzlet,
 - árusító pavilon,
 - barkácsműhely,
 - kisipari műhely,
 - háztartási tároló,
 - üvegház,
 - állattartó épület, ha az állattartásról szóló önkormányzati rendelet megengedi.
- Melléképítmények közül elhelyezhető
 - terepszint alatti építmény,
 - közmű becsatlakozási műtárgy,
 - hulladéktartály-tároló legfeljebb 2,0 m magasságig,
 - önálló -- épülettől különálló -- kirakatszekrény,
 - kerti építmény,
 - állatól, állatkifutó, ha az állattartásról szóló önkormányzati rendelet megengedi
 - építménynek minősülő szabadonálló antennatartó szerkezet, zászlótartó oszlop.
- Beépítetlen telken újonnan épület csak az utcavonal felé eső építési hely határán helyezhető el. Új lapostetős épületkialakítás esetén az utcafépí illeszkedést látványtervvel (utcafépí tervvel) igazolni kell.
- Újonnan épületek csak teljes közmű kiépítése esetén helyezhetők el.
- Az önkormányzat parkolási rendelete értelmében az OTÉK szerinti gépjármű-elhelyezési kötelezettség 100 %-át kell a telken belül biztosítani.

2.2 Beépítési mód, újonnan kialakítható, illetve telektrendezéssel kialakítható építési telek méretei: (SZÉSZ 62-63. §)

- beépítési mód: szabadonálló általános,
- telekterület: legalább 720 m²,
- telekszélesség:
 - közbenső teleknél legalább 18 m,
 - sarokteleknél legalább 20 m,
- telekmélység legalább 30 m.

2.3 A beépítettség és zöldfelületi fedettség mértéke (SZÉSZ 65-66. §)

- legnagyobb megengedett beépítettség: 40%
- előírt legkisebb zöldfelületi fedettség: 45%

2.4 Épületmagasság: (SZÉSZ 67. §)

- legfeljebb 6,0 m.

Ge-20-00550

1. Rendeltetési előírások (SZÉSZ 47. §):

Egyéb ipari gazdasági építési övezet. Ennek megfelelően,

- a terület elsősorban környezetet nem zavaró ipari, az energiaszolgáltatási és a településgazdálkodási telephelyek, valamint az 5000 m² szintterületet el nem érő kereskedelmi és szolgáltató épületek, elhelyezésére szolgál.
- a területen kivételesen elhelyezhetők gazdasági tevékenységi célú épületen belül a tulajdonos, a használó és a személyzet számára szolgáló lakások, de önálló lakó rendeltetésű épület nem helyezhető el.

2. Építési előírások

2.1 Építési karakter: kialakult vegyes (SZÉSZ 56. § (3), 58. §): Ennek megfelelően

- Előkert: ha a szabályozási tervlap előkertet nem jelöl minimum 5,0 m.
- Melléképület nem építhető.
- Melléképítmények közül elhelyezhető:
 - terepszint alatti építmény,
 - közmű becsatlakozási műtárgy,
 - hulladékartály-tároló legfeljebb 2,0 m magasságig,
 - önálló -- épülettől különálló -- kirakatszekrény,
 - kerti építmény,
 - építménynek minősülő szabadonálló antennatartó szerkezet, zászlótartó oszlop.
- Újonnan épületek csak teljes közmű kiépítése esetén helyezhetők el.
- Az önkormányzat parkolási rendelete értelmében az OTÉK szerinti gépjármű-elhelyezési kötelezettség 50 %-át kell a telken belül biztosítani, de lakóépületeknél minden lakás után legalább egy személygépkocsi elhelyezési lehetőségről kell telken belül gondoskodni.

2.2 Beépítési mód és az újonnan kialakítható, illetve telektrendezéssel kialakítható építési telek méretei: (SZÉSZ 62-63. §)

- beépítési mód: kialakult, adottságtól függő,
- telekterület telekmélység: kialakult, adottságtól függő
- telekszélesség,
 - szabadonálló teleszerű beépítési mód esetén: legalább 18 m,
 - szabadonálló általános beépítési mód esetén: legalább 12 m,
 - zártos beépítési mód esetén: legalább 3 m.

2.3 A beépítettség és zöldfelületi fedettség mértéke (SZÉSZ 65-66. §)

- legnagyobb megengedett beépítettség: 40%
- előírt legkisebb zöldfelületi fedettség: 40%

2.4 Épületmagasság: (SZÉSZ 67. §) kialakult, adottságtól függő.

Ge-20-04550

1. Rendeltetési előírások (SZÉSZ 47. §):

Egyéb ipari gazdasági építési övezet. Ennek megfelelően,

- a terület elsősorban környezetet nem zavaró ipari, az energiaszolgáltatási és a településgazdálkodási telephelyek, valamint az 5000 m² szintterületet el nem érő kereskedelmi és szolgáltató épületek, elhelyezésére szolgál.
- a területen kivételesen elhelyezhetők gazdasági tevékenységi célú épületen belül a tulajdonos, a használó és a személyzet számára szolgáló lakások, de önálló lakó rendeltetésű épület nem helyezhető el.

2. Építési előírások

2.1 Építési karakter: kialakult vegyes (SZÉSZ 56. § (3), 58. §): Ennek megfelelően

- Előkert: ha a szabályozási tervlap előkertet nem jelöl minimum 5,0 m.
- Melléképület nem építhető.
- Melléképítmények közül elhelyezhető:
 - terepszint alatti építmény,
 - közmű becsatlakozási műtárgy,
 - hulladékartály-tároló legfeljebb 2,0 m magasságig,
 - önálló -- épülettől különálló -- kirakatszekrény,
 - kerti építmény,
 - építménynek minősülő szabadonálló antennatartó szerkezet, zászlótartó oszlop.
- Újonnan épületek csak teljes közmű kiépítése esetén helyezhetők el.
- Az önkormányzat parkolási rendelete értelmében az OTÉK szerinti gépjármű-elhelyezési kötelezettség 50 %-át kell a telken belül biztosítani, de lakóépületeknél minden lakás után legalább egy személygépkocsi elhelyezési lehetőségről kell telken belül gondoskodni.

2.2 Beépítési mód és az újonnan kialakítható, illetve telektrendezéssel kialakítható építési telek méretei: (SZÉSZ 62-63. §)

- beépítési mód: kialakult, adottságtól függő,
 - telekterület:
 - telekterület: legalább 500 m²,
 - telekszélesség:
 - szabadonálló általános beépítési mód esetén:
 - közbenső teleknél legalább 12 m,
 - sarokteleknél legalább 14 m,
 - zárt sorú beépítési mód esetén:
 - közbenső teleknél legalább 8 m,
 - sarokteleknél legalább 10 m,
 - telekmélység legalább 15 m.
- 2.3 A beépítettség és zöldfelületi fedettség mértéke (SZÉSZ 65-66. §)
- legnagyobb megengedett beépítettség: 40%
 - előírt legkisebb zöldfelületi fedettség: 40%
- 2.4 Épületmagasság: (SZÉSZ 67. §) kialakult, adottságtól függő.

Ge-20-05550

1. Rendeltetési előírások (SZÉSZ 47. §):

Egyéb ipari gazdasági építési övezet. Ennek megfelelően,

- a terület elsősorban környezetet nem zavaró ipari, az energiaszolgáltatási és a településgazdálkodási telephelyek, valamint az 5000 m² szinterterületet el nem érő kereskedelmi és szolgáltató épületek, elhelyezésére szolgál.
- a területen kivételesen elhelyezhetők gazdasági tevékenységi célú épületen belül a tulajdonos, a használat és a személyzet számára szolgáló lakások, de önálló lakó rendeltetésű épület nem helyezhető el.

2. Építési előírások

2.1 Építési karakter: kialakult vegyes (SZÉSZ 56. § (3), 58. §): Ennek megfelelően

- Előkert: ha a szabályozási tervlap előkertet nem jelöl minimum 5,0 m.
- Melléképület nem építhető.
- Melléképítmények közül elhelyezhető:
 - terepszint alatti építmény,
 - közmű becsatlakozási műtárgy,
 - hulladék tartály-tároló legfeljebb 2,0 m magasságig,
 - önálló -- épülettől különálló -- kirakatszekrény,
 - kerti építmény,
 - építménynek minősülő szabadonálló antennatartó szerkezet, zászlótartó oszlop.
- Újonnan épületek csak teljes közmű kiépítése esetén helyezhetők el.
- Az önkormányzat parkolási rendelete értelmében az OTÉK szerinti gépjármű-elhelyezési kötelezettség 50 %-át kell a telken belül biztosítani, de lakóépületeknél minden lakás után legalább egy személygépkocsi elhelyezési lehetőségről kell telken belül gondoskodni.

2.2 Beépítési mód és az újonnan kialakítható, illetve telektrendezéssel kialakítható építési telek méretei: (SZÉSZ 62-63. §)

- beépítési mód: kialakult, adottságtól függő,
 - telekterület:
 - telekterület: legalább 720 m²,
 - telekszélesség:
 - szabadonálló általános beépítési mód esetén:
 - közbenső teleknél legalább 14 m,
 - sarokteleknél legalább 16 m,
 - zárt sorú beépítési mód esetén:
 - közbenső teleknél legalább 10 m,
 - sarokteleknél legalább 12 m,
 - telekmélység legalább 25 m.
- 2.3 A beépítettség és zöldfelületi fedettség mértéke (SZÉSZ 65-66. §)
- legnagyobb megengedett beépítettség: 40%
 - előírt legkisebb zöldfelületi fedettség: 40%
- 2.4 Épületmagasság: (SZÉSZ 67. §) kialakult, adottságtól függő.

Ge-20-08555

1. Rendeltetési előírások (SZÉSZ 47. §):

Egyéb ipari gazdasági építési övezet. Ennek megfelelően,

- a terület elsősorban környezetet nem zavaró ipari, az energiaszolgáltatási és a településgazdálkodási telephelyek, valamint az 5000 m² szintterületet el nem érő kereskedelmi és szolgáltató épületek, elhelyezésére szolgál.
- a területen kivételesen elhelyezhetők gazdasági tevékenységi célú épületen belül a tulajdonos, a használó és a személyzet számára szolgáló lakások, de önálló lakó rendeltetésű épület nem helyezhető el.

2. Építési előírások

2.1 Építési karakter: kialakult vegyes (SZÉSZ 56. § (3), 58. §): Ennek megfelelően

- Előkert: ha a szabályozási tervlap előkertet nem jelöl minimum 5,0 m.
- Melléképület nem építhető.
- Melléképítmények közül elhelyezhető:
 - terepszint alatti építmény,
 - közmű becsatlakozási műtárgy,
 - hulladéktartály-tároló legfeljebb 2,0 m magasságig,
 - önálló -- épülettől különálló -- kirakatszekrény,
 - kerti építmény,
 - építménynek minősülő szabadonálló antennatartó szerkezet, zászlótartó oszlop.
- Újonnan épületek csak teljes közmű kiépítése esetén helyezhetők el.
- Az önkormányzat parkolási rendelete értelmében az OTÉK szerinti gépjármű-elhelyezési kötelezettség 50 %-át kell a telken belül biztosítani, de lakóépületeknél minden lakás után legalább egy személygépkocsi elhelyezési lehetőségről kell telken belül gondoskodni.

2.2 Beépítési mód és az újonnan kialakítható, illetve telektrendezéssel kialakítható építési telek méretei: (SZÉSZ 62-63. §)

- beépítési mód: kialakult, adottságtól függő,
- telekterület: legalább 2000 m²,
- telekszélesség:
 - szabadonálló teleszerű beépítési mód esetén 25 m:
 - szabadonálló általános beépítési mód esetén 20 m:
 - zárt sorú beépítési mód esetén:
 - közbenső teleknél legalább 16 m,
 - sarokteleknél legalább 18m,
- telekmélység legalább 35 m.

2.3 A beépítettség és zöldfelületi fedettség mértéke (SZÉSZ 65-66. §)

- legnagyobb megengedett beépítettség: 40%
- előírt legkisebb zöldfelületi fedettség: 40%

2.4 Épületmagasság: (SZÉSZ 67. §)

- legfeljebb 10,5 m.

Ge-20-08665

1. Rendeltetési előírások (SZÉSZ 47. §):

Egyéb ipari gazdasági építési övezet. Ennek megfelelően,

- a terület elsősorban környezetet nem zavaró ipari, az energiaszolgáltatási és a településgazdálkodási telephelyek, valamint az 5000 m² szintterületet el nem érő kereskedelmi és szolgáltató épületek, elhelyezésére szolgál.
- a területen kivételesen elhelyezhetők gazdasági tevékenységi célú épületen belül a tulajdonos, a használó és a személyzet számára szolgáló lakások, de önálló lakó rendeltetésű épület nem helyezhető el.

2. Építési előírások

2.1 Építési karakter: kialakult vegyes (SZÉSZ 56. § (3), 58. §): Ennek megfelelően

- Előkert: ha a szabályozási tervlap előkertet nem jelöl minimum 5,0 m.
- Melléképület nem építhető.
- Melléképítmények közül elhelyezhető:
 - terepszint alatti építmény,
 - közmű becsatlakozási műtárgy,
 - hulladéktartály-tároló legfeljebb 2,0 m magasságig,
 - önálló -- épülettől különálló -- kirakatszekrény,
 - kerti építmény,
 - építménynek minősülő szabadonálló antennatartó szerkezet, zászlótartó oszlop.
- Újonnan épületek csak teljes közmű kiépítése esetén helyezhetők el.

- Az önkormányzat parkolási rendelete értelmében az OTÉK szerinti gépjármű-elhelyezési kötelezettség 50 %-át kell a telken belül biztosítani, de lakóépületeknél minden lakás után legalább egy személygépkocsi elhelyezési lehetőségről kell telken belül gondoskodni.
- 2.2 Beépítési mód és az újonnan kialakítható, illetve telektrendezéssel kialakítható építési telek méretei: (SZÉSZ 62-63. §)
- beépítési mód: kialakult, adottságtól függő,
 - telekterület: legalább 2000 m²,
 - telekszélesség:
 - szabadonálló telepszerű beépítési mód esetén 25 m:
 - szabadonálló általános beépítési mód esetén 20 m:
 - zártosú beépítési mód esetén:
 - közbenső teleknél legalább 16 m,
 - sarokteleknél legalább 18m,
 - telekmélység legalább 35 m.
- 2.3 A beépítettség és zöldfelületi fedettség mértéke (SZÉSZ 65-66. §)
- legnagyobb megengedett beépítettség: 50%
 - előírt legkisebb zöldfelületi fedettség: 30%
- 2.4 Épületmagasság: (SZÉSZ 67. §)
- legfeljebb 10,5 m.

Ge-20-10330

1. Rendeltetési előírások (SZÉSZ 47. §):

Egyéb ipari gazdasági építési övezet. Ennek megfelelően,

- a terület elsősorban környezetet nem zavaró ipari, az energiaszolgáltatási és a településgazdálkodási telephelyek, valamint az 5000 m² szintterületet el nem érő kereskedelmi és szolgáltató épületek, elhelyezésére szolgál.
- a területen kivételesen elhelyezhetők gazdasági tevékenységi célú épületen belül a tulajdonos, a használó és a személyzet számára szolgáló lakások, de önálló lakó rendeltetésű épület nem helyezhető el.

2. Építési előírások

2.1 Építési karakter: kialakult vegyes (SZÉSZ 56. § (3), 58. §): Ennek megfelelően

- Előkert: ha a szabályozási tervlap előkertet nem jelöl minimum 5,0 m.
- Melléképület nem építhető.
- Melléképítmények közül elhelyezhető:
 - terepszint alatti építmény,
 - közmű becsatlakozási műtárgy,
 - hulladékártály-tároló legfeljebb 2,0 m magasságig,
 - önálló -- épülettől különálló -- kirakatszekrény,
 - kerti építmény,
 - építménynek minősülő szabadonálló antennatartó szerkezet, zászlótartó oszlop.
- Újonnan épületek csak teljes közmű kiépítése esetén helyezhetők el.
- Az önkormányzat parkolási rendelete értelmében az OTÉK szerinti gépjármű-elhelyezési kötelezettség 50 %-át kell a telken belül biztosítani, de lakóépületeknél minden lakás után legalább egy személygépkocsi elhelyezési lehetőségről kell telken belül gondoskodni.

2.2 Beépítési mód és az újonnan kialakítható, illetve telektrendezéssel kialakítható építési telek méretei: (SZÉSZ 62-63. §)

- beépítési mód: szabadonálló telepszerű,
- telekterület és mélység: kialakult, adottságtól függő,
- telekszélesség legalább 18 m,
- telekmélység legalább 35 m.

2.3 A beépítettség és zöldfelületi fedettség mértéke (SZÉSZ 65-66. §)

- legnagyobb megengedett beépítettség: 25%
- előírt legkisebb zöldfelületi fedettség: 55%

2.4 Épületmagasság: (SZÉSZ 67. §) kialakult, adottságtól függő.

Ge-21-17333

1. Rendeltetési előírások (SZÉSZ 47. §):

Egyéb ipari gazdasági építési övezet. Ennek megfelelően,

- a terület elsősorban környezetet nem zavaró ipari, az energiaszolgáltatási és a településgazdálkodási telephelyek, valamint az 5000 m² szintterületet el nem érő kereskedelmi és szolgáltató épületek, elhelyezésére szolgál.
- a területen kivételesen elhelyezhetők gazdasági tevékenységi célú épületen belül a tulajdonos, a használó és a személyzet számára szolgáló lakások, de önálló lakó rendeltetésű épület nem helyezhető el.

2. Építési előírások

2.1 Építési karakter: nem kialakult vegyes (SZÉSZ 56. § (1)-(2), 58. §): Ennek megfelelően

- Előkert: Ha a szabályozási tervlap előkertet nem jelöl, az előkert minimum 5,0 m.
- Melléképületek nem helyezhető el.
- Melléképítmények közül elhelyezhető
 - terepszint alatti építmény,
 - közmű becsatlakozási műtárgy,
 - hulladéktartály-tároló legfeljebb 2,0 m magasságig,
 - önálló -- épülettől különálló -- kirakatszekrény,
 - kerti építmény,
 - építménynek minősülő szabadonálló antennatartó szerkezet, zászlótartó oszlop.
- Újonnan épületek csak teljes közmű kiépítése esetén helyezhetőek el.
- Az önkormányzat parkolási rendelete értelmében az OTÉK szerinti gépjármű-elhelyezési kötelezettség 50 %-át kell a telken belül biztosítani, de lakóépületeknél minden lakás után legalább egy személygépkocsi elhelyezési lehetőségről kell telken belül gondoskodni.

2.2 Újonnan kialakítható, illetve telektrendezéssel kialakítható építési telek méretei: (SZÉSZ 62-63. §)

- beépítési mód: szabadonálló teletszerű
- telekterület: legalább 1000 m²,
- telekszélesség: legalább 20 m.
- telekmélység legalább 35 m.

2.3 A beépítettség és zöldfelületi fedettség mértéke (SZÉSZ 65-66. §)

- legnagyobb megengedett beépítettség: 25%
- előírt legkisebb zöldfelületi fedettség: 55%

2.4 Épületmagasság: (SZÉSZ 67. §)

- legfeljebb 6,0 m

Ge-21-17553

1. Rendeltetési előírások (SZÉSZ 47. §):

Egyéb ipari gazdasági építési övezet. Ennek megfelelően,

- a terület elsősorban környezetet nem zavaró ipari, az energiaszolgáltatási és a településgazdálkodási telephelyek, valamint az 5000 m² szintterületet el nem érő kereskedelmi és szolgáltató épületek, elhelyezésére szolgál.
- a területen kivételesen elhelyezhetők gazdasági tevékenységi célú épületen belül a tulajdonos, a használó és a személyzet számára szolgáló lakások, de önálló lakó rendeltetésű épület nem helyezhető el.

2. Építési előírások

2.1 Építési karakter: nem kialakult vegyes (SZÉSZ 56. § (1)-(2), 58. §): Ennek megfelelően

- Előkert: Ha a szabályozási tervlap előkertet nem jelöl, az előkert minimum 5,0 m.
 - Melléképületek nem helyezhető el.
 - Melléképítmények közül elhelyezhető
 - terepszint alatti építmény,
 - közmű becsatlakozási műtárgy,
 - hulladéktartály-tároló legfeljebb 2,0 m magasságig,
 - önálló -- épülettől különálló -- kirakatszekrény,
 - kerti építmény,
 - építménynek minősülő szabadonálló antennatartó szerkezet, zászlótartó oszlop.
 - Újonnan épületek csak teljes közmű kiépítése esetén helyezhetőek el.
 - Az önkormányzat parkolási rendelete értelmében az OTÉK szerinti gépjármű-elhelyezési kötelezettség 50 %-át kell a telken belül biztosítani, de lakóépületeknél minden lakás után legalább egy személygépkocsi elhelyezési lehetőségről kell telken belül gondoskodni.
- 2.2 Újonnan kialakítható, illetve telektrendezéssel kialakítható építési telek méretei: (SZÉSZ 62-63. §)
- beépítési mód: szabadonálló teletszerű
 - telekterület: legalább 1000 m²,
 - telekszélesség: legalább 20 m.

- telekmélység legalább 35 m.
- 2.3 A beépítettség és zöldfelületi fedettség mértéke (SZÉSZ 65-66. §)
 - legnagyobb megengedett beépítettség: 40%
 - előírt legkisebb zöldfelületi fedettség: 40%
- 2.4 Épületmagasság: (SZÉSZ 67. §)
 - legfeljebb 6,0 m

Ge-21-17555

1. Rendeltetési előírások (SZÉSZ 47. §):

Egyéb ipari gazdasági építési övezet. Ennek megfelelően,

- a terület elsősorban környezetet nem zavaró ipari, az energiaszolgáltatási és a településgazdálkodási telephelyek, valamint az 5000 m² szinterületet el nem érő kereskedelmi és szolgáltató épületek, elhelyezésére szolgál.
- a területen kivételesen elhelyezhetők gazdasági tevékenységi célú épületen belül a tulajdonos, a használó és a személyzet számára szolgáló lakások, de önálló lakó rendeltetésű épület nem helyezhető el.

2. Építési előírások

2.1 Építési karakter: nem kialakult vegyes (SZÉSZ 56. § (1)-(2), 58. §): Ennek megfelelően

- Előkert: Ha a szabályozási tervlap előkertet nem jelöl, az előkert minimum 5,0 m.
- Melléképületek nem helyezhető el.
- Melléképítmények közül elhelyezhető
 - terepszint alatti építmény,
 - közmű becsatlakozási műtárgy,
 - hulladéktartály-tároló legfeljebb 2,0 m magasságig,
 - önálló -- épülettől különálló -- kirakatszekrény,
 - kerti építmény,
 - építménynek minősülő szabadonálló antennatartó szerkezet, zászlótartó oszlop.

-- Újonnan épületek csak teljes közmű kiépítése esetén helyezhetőek el.

-- Az önkormányzat parkolási rendelete értelmében az OTÉK szerinti gépjármű-elhelyezési kötelezettség 50 %-át kell a telken belül biztosítani, de lakóépületeknél minden lakás után legalább egy személygépkocsi elhelyezési lehetőségről kell telken belül gondoskodni.

2.2 Újonnan kialakítható, illetve telektrendezéssel kialakítható építési telek méretei: (SZÉSZ 62-63. §)

- beépítési mód: szabadonálló telepszerű
- telekterület: legalább 1000 m²,
- telekszélesség: legalább 20 m.
- telekmélység legalább 35 m.

2.3 A beépítettség és zöldfelületi fedettség mértéke (SZÉSZ 65-66. §)

- legnagyobb megengedett beépítettség: 40%
- előírt legkisebb zöldfelületi fedettség: 40%

2.4 Épületmagasság: (SZÉSZ 67. §)

- legfeljebb 10,5 m.

Ge-21-18555

1. Rendeltetési előírások (SZÉSZ 47. §):

Egyéb ipari gazdasági építési övezet. Ennek megfelelően,

- a terület elsősorban környezetet nem zavaró ipari, az energiaszolgáltatási és a településgazdálkodási telephelyek, valamint az 5000 m² szinterületet el nem érő kereskedelmi és szolgáltató épületek, elhelyezésére szolgál.
- a területen kivételesen elhelyezhetők gazdasági tevékenységi célú épületen belül a tulajdonos, a használó és a személyzet számára szolgáló lakások, de önálló lakó rendeltetésű épület nem helyezhető el.

2. Építési előírások

2.1 Építési karakter: nem kialakult vegyes (SZÉSZ 56. § (1)-(2), 58. §): Ennek megfelelően

- Előkert: Ha a szabályozási tervlap előkertet nem jelöl, az előkert minimum 5,0 m.
- Melléképületek nem helyezhető el.
- Melléképítmények közül elhelyezhető
 - terepszint alatti építmény,
 - közmű becsatlakozási műtárgy,
 - hulladéktartály-tároló legfeljebb 2,0 m magasságig,
 - önálló -- épülettől különálló -- kirakatszekrény,

- kerti építmény,
- építménynek minősülő szabadonálló antennatartó szerkezet, zászlótartó oszlop.
- Újonnan épületek csak teljes közmű kiépítése esetén helyezhetők el.
- Az önkormányzat parkolási rendelete értelmében az OTÉK szerinti gépjármű-elhelyezési kötelezettség 50 %-át kell a telken belül biztosítani, de lakóépületeknél minden lakás után legalább egy személygépkocsi elhelyezési lehetőségről kell telken belül gondoskodni.
- 2.2 Újonnan kialakítható, illetve telektrendezéssel kialakítható építési telek méretei: (SZÉSZ 62-63. §)
 - beépítési mód: szabadonálló telepszerű
 - telekterület: legalább 2000 m²,
 - telekszélesség: legalább 35 m.
 - telekmélység legalább 40 m.
- 2.3 A beépítettség és zöldfelületi fedettség mértéke (SZÉSZ 65-66. §)
 - legnagyobb megengedett beépítettség: 40%
 - előírt legkisebb zöldfelületi fedettség: 40%
- 2.4 Épületmagasság: (SZÉSZ 67. §)
 - legfeljebb 10,5 m.

Ge-21-18556

1. Rendeltetési előírások (SZÉSZ 47. §):

Egyéb ipari gazdasági építési övezet. Ennek megfelelően,

- a terület elsősorban környezetet nem zavaró ipari, az energiaszolgáltatási és a településgazdálkodási telephelyek, valamint az 5000 m² szintterületet el nem érő kereskedelmi és szolgáltató épületek, elhelyezésére szolgál.
- a területen kivételesen elhelyezhetők gazdasági tevékenységi célú épületen belül a tulajdonos, a használó és a személyzet számára szolgáló lakások, de önálló lakó rendeltetésű épület nem helyezhető el.

2. Építési előírások

2.1 Építési karakter: nem kialakult vegyes (SZÉSZ 56. § (1)-(2), 58. §): Ennek megfelelően

- Előkert: Ha a szabályozási tervlap előkertet nem jelöl, az előkert minimum 5,0 m.
- Melléképületek nem helyezhető el.
- Melléképítmények közül elhelyezhető
 - terepszint alatti építmény,
 - közmű becsatlakozási műtárgy,
 - hulladéktartály-tároló legfeljebb 2,0 m magasságig,
 - önálló -- épülettől különálló -- kirakatszekrény,
 - kerti építmény,
 - építménynek minősülő szabadonálló antennatartó szerkezet, zászlótartó oszlop.
- Újonnan épületek csak teljes közmű kiépítése esetén helyezhetők el.
- Az önkormányzat parkolási rendelete értelmében az OTÉK szerinti gépjármű-elhelyezési kötelezettség 50 %-át kell a telken belül biztosítani, de lakóépületeknél minden lakás után legalább egy személygépkocsi elhelyezési lehetőségről kell telken belül gondoskodni.

2.2 Újonnan kialakítható, illetve telektrendezéssel kialakítható építési telek méretei: (SZÉSZ 62-63. §)

- beépítési mód: szabadonálló telepszerű
- telekterület: legalább 2000 m²,
- telekszélesség: legalább 35 m.
- telekmélység legalább 40 m.

2.3 A beépítettség és zöldfelületi fedettség mértéke (SZÉSZ 65-66. §)

- legnagyobb megengedett beépítettség: 40%
- előírt legkisebb zöldfelületi fedettség: 40%

2.4 Épületmagasság: (SZÉSZ 67. §)

- legfeljebb 12,5 m.

Ge-21-18664

1. Rendeltetési előírások (SZÉSZ 47. §):

Egyéb ipari gazdasági építési övezet. Ennek megfelelően,

- a terület elsősorban környezetet nem zavaró ipari, az energiaszolgáltatási és a településgazdálkodási telephelyek, valamint az 5000 m² szintterületet el nem érő kereskedelmi és szolgáltató épületek, elhelyezésére szolgál.

- a területen kivételesen elhelyezhetők gazdasági tevékenységi célú épületen belül a tulajdonos, a használó és a személyzet számára szolgáló lakások, de önálló lakó rendeltetésű épület nem helyezhető el.

2. Építési előírások

2.1 Építési karakter: nem kialakult vegyes (SZÉSZ 56. § (1)-(2), 58. §): Ennek megfelelően

- Előkert: Ha a szabályozási tervlap előkertet nem jelöl, az előkert minimum 5,0 m.

- Melléképületek nem helyezhető el.

--Melléképítmények közül elhelyezhető

- terepszint alatti építmény,
- közmű becsatlakozási műtárgy,
- hulladéktartály-tároló legfeljebb 2,0 m magasságig,
- önálló -- épülettől különálló -- kirakatszekrény,
- kerti építmény,
- építménynek minősülő szabadonálló antennatartó szerkezet, zászlótartó oszlop.

-- Újonnan épületek csak teljes közmű kiépítése esetén helyezhetőek el.

- Az önkormányzat parkolási rendelete értelmében az OTEK szerinti gépjármű-elhelyezési kötelezettség 50 %-át kell a telken belül biztosítani, de lakóépületeknél minden lakás után legalább egy személygépkocsi elhelyezési lehetőségről kell telken belül gondoskodni.

2.2 Újonnan kialakítható, illetve telektrendezéssel kialakítható építési telek méretei: (SZÉSZ 62-63. §)

- beépítési mód: szabadonálló telepszerű

- telekterület: legalább 2000 m²,

- telekszélesség: legalább 35 m.

- telekmélység legalább 40 m.

2.3 A beépítettség és zöldfelületi fedettség mértéke (SZÉSZ 65-66. §)

- legnagyobb megengedett beépítettség: 50%

- előírt legkisebb zöldfelületi fedettség: 30%

2.4 Épületmagasság: (SZÉSZ 67. §)

- legfeljebb 7,5 m.

Ge-21-18669

1. Rendeltetési előírások (SZÉSZ 47. §):

Egyéb ipari gazdasági építési övezet. Ennek megfelelően,

- a terület elsősorban környezetet nem zavaró ipari, az energiaszolgáltatási és a településgazdálkodási telephelyek, valamint az 5000 m² szintterületet el nem érő kereskedelmi és szolgáltató épületek, elhelyezésére szolgál.

- a területen kivételesen elhelyezhetők gazdasági tevékenységi célú épületen belül a tulajdonos, a használó és a személyzet számára szolgáló lakások, de önálló lakó rendeltetésű épület nem helyezhető el.

2. Építési előírások

2.1 Építési karakter: nem kialakult vegyes (SZÉSZ 56. § (1)-(2), 58. §): Ennek megfelelően

- Előkert: Ha a szabályozási tervlap előkertet nem jelöl, az előkert minimum 5,0 m.

- Melléképületek nem helyezhető el.

--Melléképítmények közül elhelyezhető

- terepszint alatti építmény,
- közmű becsatlakozási műtárgy,
- hulladéktartály-tároló legfeljebb 2,0 m magasságig,
- önálló -- épülettől különálló -- kirakatszekrény,
- kerti építmény,
- építménynek minősülő szabadonálló antennatartó szerkezet, zászlótartó oszlop.

-- Újonnan épületek csak teljes közmű kiépítése esetén helyezhetőek el.

- Az önkormányzat parkolási rendelete értelmében az OTEK szerinti gépjármű-elhelyezési kötelezettség 50 %-át kell a telken belül biztosítani, de lakóépületeknél minden lakás után legalább egy személygépkocsi elhelyezési lehetőségről kell telken belül gondoskodni.

2.2 Újonnan kialakítható, illetve telektrendezéssel kialakítható építési telek méretei: (SZÉSZ 62-63. §)

- beépítési mód: szabadonálló telepszerű

- telekterület: legalább 2000 m²,

- telekszélesség: legalább 35 m.

- telekmélység legalább 40 m.

2.3 A beépítettség és zöldfelületi fedettség mértéke (SZÉSZ 65-66. §)

- legnagyobb megengedett beépítettség: 50%

- előírt legkisebb zöldfelületi fedettség: 30%
- 2.4 Épületmagasság: (SZÉSZ 67. §)
- legfeljebb 33,0 m.

Ge-21-19335

1. Rendeltetési előírások (SZÉSZ 47. §):

Egyéb ipari gazdasági építési övezet. Ennek megfelelően,

- a terület elsősorban környezetet nem zavaró ipari, az energiaszolgáltatási és a településgazdálkodási telephelyek, valamint az 5000 m² szintterületet el nem érő kereskedelmi és szolgáltató épületek, elhelyezésére szolgál.
- a területen kivételesen elhelyezhetők gazdasági tevékenységi célú épületen belül a tulajdonos, a használó és a személyzet számára szolgáló lakások, de önálló lakó rendeltetésű épület nem helyezhető el.

2. Építési előírások

2.1 Építési karakter: nem kialakult vegyes (SZÉSZ 56. § (1)-(2), 58. §): Ennek megfelelően

-- Előkert: Ha a szabályozási tervlap előkertet nem jelöl, az előkert minimum 5,0 m.

-- Melléképületek nem helyezhető el.

--Melléképítmények közül elhelyezhető

-- terepszint alatti építmény,

-- közmű becsatlakozási műtárgy,

-- hulladéktartály-tároló legfeljebb 2,0 m magasságig,

-- önálló -- épülettől különálló -- kirakatszekrény,

-- kerti építmény,

-- építménynek minősülő szabadonálló antennatartó szerkezet, zászlótartó oszlop.

-- Újonnan épületek csak teljes közmű kiépítése esetén helyezhetőek el.

-- Az önkormányzat parkolási rendelete értelmében az OTÉK szerinti gépjármű-elhelyezési kötelezettség 50 %-át kell a telken belül biztosítani, de lakóépületeknél minden lakás után legalább egy személygépkocsi elhelyezési lehetőségről kell telken belül gondoskodni.

2.2 Újonnan kialakítható, illetve telektrendezéssel kialakítható építési telek méretei: (SZÉSZ 62-63. §)

-- beépítési mód: szabadonálló teletszerű

-- telekterület: legalább 4000 m²,

-- telekszélesség: legalább 40 m.

-- telekmélység legalább 50 m.

2.3 A beépítettség és zöldfelületi fedettség mértéke (SZÉSZ 65-66. §)

-- legnagyobb megengedett beépítettség: 25%

-- előírt legkisebb zöldfelületi fedettség: 55%

2.4 Épületmagasság: (SZÉSZ 67. §)

-- legfeljebb 7,5 m.

Ge-21-19445

1. Rendeltetési előírások (SZÉSZ 47. §):

Egyéb ipari gazdasági építési övezet. Ennek megfelelően,

-- a terület elsősorban környezetet nem zavaró ipari, az energiaszolgáltatási és a településgazdálkodási telephelyek, valamint az 5000 m² szintterületet el nem érő kereskedelmi és szolgáltató épületek, elhelyezésére szolgál.

-- a területen kivételesen elhelyezhetőek gazdasági tevékenységi célú épületen belül a tulajdonos, a használó és a személyzet számára szolgáló lakások, de önálló lakó rendeltetésű épület nem helyezhető el.

2. Építési előírások

2.1 Építési karakter: nem kialakult vegyes (SZÉSZ 56. § (1)-(2), 58. §): Ennek megfelelően

-- Előkert: Ha a szabályozási tervlap előkertet nem jelöl, az előkert minimum 5,0 m.

-- Melléképületek nem helyezhető el.

--Melléképítmények közül elhelyezhető

-- terepszint alatti építmény,

-- közmű becsatlakozási műtárgy,

-- hulladéktartály-tároló legfeljebb 2,0 m magasságig,

-- önálló -- épülettől különálló -- kirakatszekrény,

-- kerti építmény,

-- építménynek minősülő szabadonálló antennatartó szerkezet, zászlótartó oszlop.

-- Újonnan épületek csak teljes közmű kiépítése esetén helyezhetőek el.

- Az önkormányzat parkolási rendelete értelmében az OTÉK szerinti gépjármű-elhelyezési kötelezettség 50 %-át kell a telken belül biztosítani, de lakóépületeknél minden lakás után legalább egy személygépkocsi elhelyezési lehetőségéről kell telken belül gondoskodni.
- 2.2 Újonnan kialakítható, illetve telektrendezéssel kialakítható építési telek méretei: (SZÉSZ 62-63. §)
 - beépítési mód: szabadonálló teleszerű
 - telekterület: legalább 4000 m²,
 - telekszélesség: legalább 40 m.
 - telekmélység legalább 50 m.
- 2.3 A beépítettség és zöldfelületi fedettség mértéke (SZÉSZ 65-66. §)
 - legnagyobb megengedett beépítettség: 30%
 - előírt legkisebb zöldfelületi fedettség: 50%
- 2.4 Épületmagasság: (SZÉSZ 67. §)
 - legfeljebb 7,5 m.

Ge-21-28665

1. Rendeltetési előírások (SZÉSZ 47. §):

Egyéb ipari gazdasági építési övezet. Ennek megfelelően,

- a terület elsősorban környezetet nem zavaró ipari, az energiaszolgáltatási és a településgazdálkodási telephelyek, valamint az 5000 m² szintterületet el nem érő kereskedelmi és szolgáltató épületek, elhelyezésére szolgál.
- a területen kivételesen elhelyezhetők gazdasági tevékenységi célú épületen belül a tulajdonos, a használó és a személyzet számára szolgáló lakások, de önálló lakó rendeltetésű épület nem helyezhető el.

2. Építési előírások

2.1 Építési karakter: nem kialakult vegyes (SZÉSZ 56. § (1)-(2), 58. §): Ennek megfelelően

- Előkert: Ha a szabályozási tervlap előkertet nem jelöl, az előkert minimum 5,0 m.
- Melléképületek nem helyezhető el.
- Melléképítmények közül elhelyezhető
 - terepszint alatti építmény,
 - közmű becsatlakozási műtárgy,
 - hulladéktartály-tároló legfeljebb 2,0 m magasságig,
 - önálló -- épülettől különálló -- kirakatszekrény,
 - kerti építmény,
 - építménynek minősülő szabadonálló antennatartó szerkezet, zászlótartó oszlop.

-- Újonnan épületek csak teljes közmű kiépítése esetén helyezhetőek el.

-- Az önkormányzat parkolási rendelete értelmében az OTÉK szerinti gépjármű-elhelyezési kötelezettség 50 %-át kell a telken belül biztosítani, de lakóépületeknél minden lakás után legalább egy személygépkocsi elhelyezési lehetőségéről kell telken belül gondoskodni.

2.2 Újonnan kialakítható, illetve telektrendezéssel kialakítható építési telek méretei: (SZÉSZ 62-63. §)

- beépítési mód: szabadonálló általános,
- telekterület: legalább 2000 m²,
- telekszélesség: legalább 30 m.
- telekmélység legalább 40 m.

2.3 A beépítettség és zöldfelületi fedettség mértéke (SZÉSZ 65-66. §)

- legnagyobb megengedett beépítettség: 50%
- előírt legkisebb zöldfelületi fedettség: 30%

2.4 Épületmagasság: (SZÉSZ 67. §)

- legfeljebb 7,5 m.

Ge-21-52553

1. Rendeltetési előírások (SZÉSZ 47. §):

Egyéb ipari gazdasági építési övezet. Ennek megfelelően,

- a terület elsősorban környezetet nem zavaró ipari, az energiaszolgáltatási és a településgazdálkodási telephelyek, valamint az 5000 m² szintterületet el nem érő kereskedelmi és szolgáltató épületek, elhelyezésére szolgál.
- a területen kivételesen elhelyezhetők gazdasági tevékenységi célú épületen belül a tulajdonos, a használó és a személyzet számára szolgáló lakások, de önálló lakó rendeltetésű épület nem helyezhető el.

2. Építési előírások

2.1 Építési karakter: nem kialakult vegyes (SZÉSZ 56. § (1)-(2), 58. §): Ennek megfelelően

- Előkert: Ha a szabályozási tervlap előkertet nem jelöl, az előkert minimum 5,0 m.
- Melléképületek nem helyezhető el.
- Melléképítmények közül elhelyezhető
 - terepszint alatti építmény,
 - közmű becsatlakozási műtárgy,
 - hulladéktartály-tároló legfeljebb 2,0 m magasságig,
- Újonnan épületek csak teljes közmű kiépítése esetén helyezhetőek el.
- Az önkormányzat parkolási rendelete értelmében az OTÉK szerinti gépjármű-elhelyezési kötelezettség 50 %-át kell a telken belül biztosítani, de lakóépületeknél minden lakás után legalább egy személygépkocsi elhelyezési lehetőségéről kell telken belül gondoskodni.
- 2.2 Újonnan kialakítható, illetve telektrendezéssel kialakítható építési telek méretei: (SZÉSZ 62-63. §)
 - beépítési mód: zártosú,
 - telekterület: legalább 180 m²,
 - telekszélesség legalább:
 - közbenső teleknél: 6 m,
 - sarokteleknél 8 m,
 - telekmélység legalább 15 m.
- 2.3 A beépítettség és zöldfelületi fedettség mértéke (SZÉSZ 65-66. §)
 - legnagyobb megengedett beépítettség: 40%
 - előírt legkisebb zöldfelületi fedettség: 40%
- 2.4 Épületmagasság: (SZÉSZ 67. §)
 - legfeljebb 6,0 m.

Ge-30-52440

1. Rendeltetési előírások (SZÉSZ 47. §):

Egyéb ipari gazdasági építési övezet. Ennek megfelelően,

- a terület elsősorban környezetet nem zavaró ipari, az energiaszolgáltatási és a településgazdálkodási telephelyek, valamint az 5000 m² szinterületet el nem érő kereskedelmi és szolgáltató épületek, elhelyezésére szolgál.
- a területen kivételesen elhelyezhetőek gazdasági tevékenységi célú épületen belül a tulajdonos, a használó és a személyzet számára szolgáló lakások, de önálló lakó rendeltetésű épület nem helyezhető el.

2. Építési előírások

2.1 Építési karakter kialakult városi-zárt (SZÉSZ 56. § (1), (3), 59. §): Ennek megfelelően

- A kialakult területre eső építési telkeken az újonnan építendő, illetve bővítéssel kialakítható épületek előkert szükségességét és méretét a kialakult adottságok figyelembevételével kell meghatározni.
- Új lapostetős épületkialakítás esetén az utcafély illeszkedést látványtervvel (utcafély-tervvel) igazolni kell.
- Melléképületek közül elhelyezhető:
 - járműtároló,
 - kiskereskedelmi üzlet,
 - műterem
- Melléképítmények közül elhelyezhető
 - terepszint alatti építmény,
 - közmű becsatlakozási műtárgy,
 - hulladéktartály-tároló legfeljebb 2,0 m magasságig,
- Újonnan épületek csak teljes közmű kiépítése esetén helyezhetőek el.
- Az önkormányzat parkolási rendelete értelmében az OTÉK szerinti gépjármű-elhelyezési kötelezettség 50 %-át kell a telken belül biztosítani, de lakóépületeknél minden lakás után legalább egy személygépkocsi elhelyezési lehetőségéről kell telken belül gondoskodni.

2.2 Újonnan kialakítható, illetve telektrendezéssel kialakítható építési telek méretei: (SZÉSZ 62-63. §)

- beépítési mód: zártosú,
- telekterület: legalább 180 m²,
- telekszélesség:
 - közbenső teleknél legalább 6 m,
 - sarokteleknél legalább 8 m,
- telekmélység legalább 15 m.

2.3 A beépítettség és zöldfelületi fedettség mértéke (SZÉSZ 65-66. §)

- legnagyobb megengedett beépítettség: 30%

- előírt legkisebb zöldfelületi fedettség: 50%
- 2.4 Épületmagasság: (SZÉSZ 67. §) adottságtól függő, kialakult.

Ge-40-04221

1. Rendeltetési előírások (SZÉSZ 47. §):

Egyéb ipari gazdasági építési övezet. Ennek megfelelően,

- a terület elsősorban környezetet nem zavaró ipari, az energiaszolgáltatási és a településgazdálkodási telephelyek, valamint az 5000 m² szinterterületet el nem érő kereskedelmi és szolgáltató épületek, elhelyezésére szolgál.
- a területen kivételesen elhelyezhetők gazdasági tevékenységi célú épületen belül a tulajdonos, a használó és a személyzet számára szolgáló lakások, de önálló lakó rendeltetésű épület nem helyezhető el.

2. Építési előírások

2.1 Építési karakter: kialakult kertés (SZÉSZ 56. § (1), (3), 60. §): Ennek megfelelően

-- Előkert: Ha a szabályozási tervlap előkertet nem jelöl 5,0 m.

-- Melléképületek közül elhelyezhető:

- jármútároló,
- kiskereskedelmi üzlet,
- árusító pavilon,
- barkácsműhely,
- kisipari műhely,
- háztartási tároló,
- üvegház,
- állattartó épület, ha az állattartásról szóló önkormányzati rendelet megengedi.

-- Melléképítmények közül elhelyezhető

- terepszint alatti építmény,
- közmű becsatlakozási műtárgy,
- hulladékartály-tároló legfeljebb 2,0 m magasságig,
- önálló -- épülettől különálló -- kirakatszekrény,
- kerti építmény,
- állatól, állatkifutó, ha az állattartásról szóló önkormányzati rendelet megengedi
- építménynek minősülő szabadonálló antennatartó szerkezet, zászlótartó oszlop.

-- Beépítetlen telken újonnan épület csak az utcavonal felé eső építési hely határán helyezhető el. Új lapostetős épületkialakítás esetén az utcafépí illeszkedést látványtervvel (utcafépí tervvel) igazolni kell.

-- Újonnan épületek csak teljes közmű kiépítése esetén helyezhetők el.

-- Az önkormányzat parkolási rendelete értelmében az OTÉK szerinti gépjármű-elhelyezési kötelezettség 100 %-át kell a telken belül biztosítani.

2.2 Újonnan kialakítható, illetve telektrendezéssel kialakítható építési telek méretei: (SZÉSZ 62-63. §)

-- beépítési mód: kialakult, adottságtól függő

-- telekterület: legalább 500 m²,

-- telekszélesség az adottság szerinti beépítési módtól függően:

- szabadonálló általános beépítési mód esetén:

- közbenső teleknél legalább 12 m,
- sarokteleknél legalább 14 m,

- oldalhatáron álló beépítési mód esetén:

- közbenső teleknél legalább 12 m,
- sarokteleknél legalább 14 m,

- ikres beépítési mód esetén:

- közbenső teleknél legalább 8 m,
- sarokteleknél legalább 10 m,

- zárt sorú beépítési mód esetén:

- közbenső teleknél legalább 8 m,
- sarokteleknél legalább 10 m,

-- telekmélység legalább 15 m.

2.3 A beépítettség és zöldfelületi fedettség mértéke (SZÉSZ 65-66. §)

-- legnagyobb megengedett beépítettség: 15%

-- előírt legkisebb zöldfelületi fedettség: 65%

2.4 Épületmagasság: (SZÉSZ 67. §)

-- legfeljebb 3,5 m

Ge-41-34442

1. Rendeltetési előírások (SZÉSZ 47. §):

Egyéb ipari gazdasági építési övezet. Ennek megfelelően,

- a terület elsősorban környezetet nem zavaró ipari, az energiaszolgáltatási és a településgazdálkodási telephelyek, valamint az 5000 m² szinterületet el nem érő kereskedelmi és szolgáltató épületek, elhelyezésére szolgál.
- a területen kivételesen elhelyezhetők gazdasági tevékenységi célú épületen belül a tulajdonos, a használó és a személyzet számára szolgáló lakások, de önálló lakó rendeltetésű épület nem helyezhető el.

2. Építési előírások

2.1 Építési karakter: kialakult kertés (SZÉSZ 56. § (1), (3), 60. §): Ennek megfelelően

- Előkert: Ha a szabályozási tervlap előkertet nem jelöl 5,0 m.
- Melléképületek közül elhelyezhető:
 - jármútároló,
 - kiskereskedelmi üzlet,
 - árusító pavilon,
 - barkácsműhely,
 - kisipari műhely,
 - háztartási tároló,
 - üvegház,
 - állattartó épület, ha az állattartásról szóló önkormányzati rendelet megengedi.
- Melléképítmények közül elhelyezhető
 - terepszint alatti építmény,
 - közmű becsatlakozási műtárgy,
 - hulladéktartály-tároló legfeljebb 2,0 m magasságig,
 - önálló -- épülettől különálló -- kirakatszekrény,
 - kerti építmény,
 - állattól, állatkifutó, ha az állattartásról szóló önkormányzati rendelet megengedi
 - építménynek minősülő szabadonálló antennatartó szerkezet, zászlótartó oszlop.
- Beépítetlen telken újonnan épület csak az utcavonal felé eső építési hely határán helyezhető el. Új lapostetős épületkialakítás esetén az utcafépí illeszkedést látványtervvel (utcafépí tervvel) igazolni kell.
- Újonnan épületek csak teljes közmű kiépítése esetén helyezhetők el.
- Az önkormányzat parkolási rendelete értelmében az OTÉK szerinti gépjármű-elhelyezési kötelezettség 100 %-át kell a telken belül biztosítani.

2. Építési előírások

2.1 Építési karakter: nem kialakult kertés (SZÉSZ 56. § (1), (2), 60. §): Ennek megfelelően

- Előkert: Ha a szabályozási tervlap előkertet nem jelöl 5,0 m.
- Melléképületek közül elhelyezhető:
 - jármútároló,
 - kiskereskedelmi üzlet,
 - árusító pavilon,
 - barkácsműhely,
 - kisipari műhely,
 - háztartási tároló,
 - üvegház,
 - állattartó épület, ha az állattartásról szóló önkormányzati rendelet megengedi.
- Melléképítmények közül elhelyezhető
 - terepszint alatti építmény,
 - közmű becsatlakozási műtárgy,
 - hulladéktartály-tároló legfeljebb 2,0 m magasságig,
 - önálló -- épülettől különálló -- kirakatszekrény,
 - kerti építmény,
 - állattól, állatkifutó, ha az állattartásról szóló önkormányzati rendelet megengedi
 - építménynek minősülő szabadonálló antennatartó szerkezet, zászlótartó oszlop.
- Beépítetlen telken újonnan épület csak az utcavonal felé eső építési hely határán helyezhető el. Új lapostetős épületkialakítás esetén az utcafépí illeszkedést látványtervvel (utcafépí tervvel) igazolni kell.
- Újonnan épületek csak teljes közmű kiépítése esetén helyezhetők el.

- Az önkormányzat parkolási rendelete értelmében az OTÉK szerinti gépjármű-elhelyezési kötelezettség 100 %-át kell a telken belül biztosítani.
- 2.2 Újonnan kialakítható, illetve telektrendezéssel kialakítható építési telek méretei: (SZÉSZ 62-63. §)
 - beépítési mód: oldalhatáron álló,
 - telekterület: legalább 500 m²,
 - telekszélesség:
 - közbenső teleknél legalább 12 m,
 - sarokteleknél legalább 14 m,
 - telekmélység legalább 25 m.
- 2.3 A beépítettség és zöldfelületi fedettség mértéke (SZÉSZ 65-66. §)
 - legnagyobb megengedett beépítettség: 30%
 - előírt legkisebb zöldfelületi fedettség: 50%
- 2.4 Épületmagasság: (SZÉSZ 67. §)
 - legfeljebb 4,5 m.

Gip-21-17556

1. Rendeltetési előírások (SZÉSZ 46. §):

Zavaró hatású ipari gazdasági építési övezet. Ennek megfelelően:

- A területen elsősorban környezetét erősen zavaró bűzös, vagy nagy zajjal járó gazdasági célú ipari telephelyek, épületek elhelyezésére szolgál.
- A területen lakás nem helyezhető el.

2. Építési előírások

2.1 Építési karakter: nem kialakult vegyes (SZÉSZ 56. § (1)-(2), 58. §): Ennek megfelelően

- Előkert: Ha a szabályozási tervlap előkertet nem jelöl, az előkert minimum 5,0 m.
- Melléképületek nem helyezhető el.
- Melléképítmények közül elhelyezhető
 - terepszint alatti építmény,
 - közmű becsatlakozási műtárgy,
 - hulladéktartály-tároló legfeljebb 2,0 m magasságig,
 - önálló -- épülettől különálló -- kirakatszekrény,
 - kerti építmény,
 - építménynek minősülő szabadonálló antennatartó szerkezet, zászlótartó oszlop.
- Újonnan épületek csak teljes közmű kiépítése esetén helyezhetők el.
- Az önkormányzat parkolási rendelete értelmében az OTÉK szerinti gépjármű-elhelyezési kötelezettség 50 %-át kell a telken belül biztosítani, de lakóépületeknél minden lakás után legalább egy személygépkocsi elhelyezési lehetőségről kell telken belül gondoskodni.
- 2.2 Újonnan kialakítható, illetve telektrendezéssel kialakítható építési telek méretei: (SZÉSZ 62-63. §)
 - beépítési mód: szabadonálló telepszerű
 - telekterület: legalább 1000 m²,
 - telekszélesség: legalább 20 m.
 - telekmélység legalább 35 m.
- 2.3 A beépítettség és zöldfelületi fedettség mértéke (SZÉSZ 65-66. §)
 - legnagyobb megengedett beépítettség: 40%
 - előírt legkisebb zöldfelületi fedettség: 40%
- 2.4 Épületmagasság: (SZÉSZ 67. §)
 - legfeljebb 12,5 m

Gip-21-18445

1. Rendeltetési előírások (SZÉSZ 46. §):

Zavaró hatású ipari gazdasági építési övezet. Ennek megfelelően:

- A területen elsősorban környezetét erősen zavaró bűzös, vagy nagy zajjal járó gazdasági célú ipari telephelyek, épületek elhelyezésére szolgál.
- A területen lakás nem helyezhető el.

2. Építési előírások

2.1 Építési karakter: nem kialakult vegyes (SZÉSZ 56. § (1)-(2), 58. §): Ennek megfelelően

- Előkert: Ha a szabályozási tervlap előkertet nem jelöl, az előkert minimum 5,0 m.
- Melléképületek nem helyezhető el.
- Melléképítmények közül elhelyezhető
 - terepszint alatti építmény,
 - közmű becsatlakozási műtárgy,

- hulladéktartály-tároló legfeljebb 2,0 m magasságig,
- önálló -- épülettől különálló -- kirakatszekrény,
- kerti építmény,
- építménynek minősülő szabadonálló antennatartó szerkezet, zászlótartó oszlop.
- Újonnan épületek csak teljes közmű kiépítése esetén helyezhetők el.
- Az önkormányzat parkolási rendelete értelmében az OTÉK szerinti gépjármű-elhelyezési kötelezettség 50 %-át kell a telken belül biztosítani, de lakóépületeknél minden lakás után legalább egy személygépkocsi elhelyezési lehetőségéről kell telken belül gondoskodni.
- 2.2 Újonnan kialakítható, illetve telektrendezéssel kialakítható építési telek méretei: (SZÉSZ 62-63. §)
 - beépítési mód: szabadonálló telepszerű
 - telekterület: legalább 2000 m²,
 - telekszélesség: legalább 35 m.
 - telekmélység legalább 40 m.
- 2.3 A beépítettség és zöldfelületi fedettség mértéke (SZÉSZ 65-66. §)
 - legnagyobb megengedett beépítettség: 30%
 - előírt legkisebb zöldfelületi fedettség: 50%
- 2.4 Épületmagasság: (SZÉSZ 67. §)
 - legfeljebb 10,5 m

Gip-21-18555

1. Rendeltetési előírások (SZÉSZ 46. §):

Zavaró hatású ipari gazdasági építési övezet. Ennek megfelelően:

- A területen elsősorban környezetét erősen zavaró bűzös, vagy nagy zajjal járó gazdasági célú ipari telephelyek, épületek elhelyezésére szolgál.
- A területen lakás nem helyezhető el.

2. Építési előírások

2.1 Építési karakter: nem kialakult vegyes (SZÉSZ 56. § (1)-(2), 58. §): Ennek megfelelően

- Előkert: Ha a szabályozási tervlap előkertet nem jelöl, az előkert minimum 5,0 m.
- Melléképületek nem helyezhető el.
- Melléképítmények közül elhelyezhető

- terepszint alatti építmény,
- közmű becsatlakozási műtárgy,
- hulladéktartály-tároló legfeljebb 2,0 m magasságig,
- önálló -- épülettől különálló -- kirakatszekrény,
- kerti építmény,
- építménynek minősülő szabadonálló antennatartó szerkezet, zászlótartó oszlop.

- Újonnan épületek csak teljes közmű kiépítése esetén helyezhetők el.
- Az önkormányzat parkolási rendelete értelmében az OTÉK szerinti gépjármű-elhelyezési kötelezettség 50 %-át kell a telken belül biztosítani, de lakóépületeknél minden lakás után legalább egy személygépkocsi elhelyezési lehetőségéről kell telken belül gondoskodni.

2.2 Újonnan kialakítható, illetve telektrendezéssel kialakítható építési telek méretei: (SZÉSZ 62-63. §)

- beépítési mód: szabadonálló telepszerű
- telekterület: legalább 2000 m²,
- telekszélesség: legalább 35 m.
- telekmélység legalább 40 m.

2.3 A beépítettség és zöldfelületi fedettség mértéke (SZÉSZ 65-66. §)

- legnagyobb megengedett beépítettség: 40%
- előírt legkisebb zöldfelületi fedettség: 40%

2.4 Épületmagasság: (SZÉSZ 67. §)

- legfeljebb 12,5 m

Gksz-20-05550

1. Rendeltetési előírások (SZÉSZ 45. §):

Kereskedelmi, szolgáltató, gazdasági építési övezet. Ennek megfelelően:

- A terület nem jelentős zavaró hatású gazdasági tevékenységi célokat szolgáló telephelyek, épületek befogadására kijelölt terület.
- A területen lakó rendeltetésű épület nem helyezhető el, de a gazdasági tevékenységi célú épületen belül a tulajdonos, a használó és a személyzet számára szolgáló lakás kialakítható.
- A területen a környező gazdasági funkciót kiszolgáló szállás jellegű épület elhelyezhető önállóan is.

2. Építési előírások

2.1 Építési karakter: kialakult vegyes (SZÉSZ 56. § (3), 58. §): Ennek megfelelően

-- Előkert: ha a szabályozási tervlap előkertet nem jelöl minimum 5,0 m.

-- Melléképület nem építhető.

-- Melléképítmények közül elhelyezhető:

-- terepszint alatti építmény,

-- közmű becsatlakozási műtárgy,

-- hulladéktartály-tároló legfeljebb 2,0 m magasságig,

-- önálló -- épülettől különálló -- kirakatszekrény,

-- kerti építmény,

-- építménynek minősülő szabadonálló antennatartó szerkezet, zászlótartó oszlop.

-- Újonnan épületek csak teljes közmű kiépítése esetén helyezhetők el.

-- Az önkormányzat parkolási rendelete értelmében az OTÉK szerinti gépjármű-elhelyezési kötelezettség 50 %-át kell a telken belül biztosítani, de lakóépületeknél minden lakás után legalább egy személygépkocsi elhelyezési lehetőségéről kell telken belül gondoskodni.

2.2 Beépítési mód és az újonnan kialakítható, illetve telektrendezéssel kialakítható építési telek méretei: (SZÉSZ 62-63. §)

-- beépítési mód: kialakult, adottságtól függő,

-- telekterület: legalább 720 m²,

-- telekszélesség:

- szabadonálló általános beépítési mód esetén:

• közbenső teleknél legalább 14 m,

• sarokteleknél legalább 16 m,

- zárt sorú beépítési mód esetén:

• közbenső teleknél legalább 10 m,

• sarokteleknél legalább 12 m,

-- telekmélység legalább 25 m.

2.3 A beépítettség és zöldfelületi fedettség mértéke (SZÉSZ 65-66. §)

-- legnagyobb megengedett beépítettség: 40%

-- előírt legkisebb zöldfelületi fedettség: 40%

2.4 Épületmagasság: (SZÉSZ 67. §) kialakult, adottságtól függő.

Gksz-21-17333

1. Rendeltetési előírások (SZÉSZ 45. §):

Kereskedelmi, szolgáltató, gazdasági építési övezet. Ennek megfelelően:

-- A terület nem jelentős zavaró hatású gazdasági tevékenységi célokat szolgáló telephelyek, épületek befogadására kijelölt terület.

-- A területen lakó rendeltetésű épület nem helyezhető el, de a gazdasági tevékenységi célú épületen belül a tulajdonos, a használó és a személyzet számára szolgáló lakás kialakítható.

-- A területen a környező gazdasági funkciót kiszolgáló szállás jellegű épület elhelyezhető önállóan is.

2. Építési előírások

2.1 Építési karakter: nem kialakult vegyes (SZÉSZ 56. § (1)-(2), 58. §): Ennek megfelelően

-- Előkert: Ha a szabályozási tervlap előkertet nem jelöl, az előkert minimum 5,0 m.

-- Melléképületek nem helyezhető el.

-- Melléképítmények közül elhelyezhető

-- terepszint alatti építmény,

-- közmű becsatlakozási műtárgy,

-- hulladéktartály-tároló legfeljebb 2,0 m magasságig,

-- önálló -- épülettől különálló -- kirakatszekrény,

-- kerti építmény,

-- építménynek minősülő szabadonálló antennatartó szerkezet, zászlótartó oszlop.

-- Újonnan épületek csak teljes közmű kiépítése esetén helyezhetők el.

-- Az önkormányzat parkolási rendelete értelmében az OTÉK szerinti gépjármű-elhelyezési kötelezettség 50 %-át kell a telken belül biztosítani, de lakóépületeknél minden lakás után legalább egy személygépkocsi elhelyezési lehetőségéről kell telken belül gondoskodni.

2.2 Újonnan kialakítható, illetve telektrendezéssel kialakítható építési telek méretei: (SZÉSZ 62-63. §)

-- beépítési mód: szabadonálló telepszerű

-- telekterület: legalább 1000 m²,

-- telekszélesség: legalább 20 m.

- telekmélység legalább 35 m.
- 2.3 A beépítettség és zöldfelületi fedettség mértéke (SZÉSZ 65-66. §)
 - legnagyobb megengedett beépítettség: 25%
 - előírt legkisebb zöldfelületi fedettség: 55%
- 2.4 Épületmagasság: (SZÉSZ 67. §)
 - legfeljebb 6,0 m

Gksz-21-17553

1. Rendeltetési előírások (SZÉSZ 45. §):

Kereskedelmi, szolgáltató, gazdasági építési övezet. Ennek megfelelően:

- A terület nem jelentős zavaró hatású gazdasági tevékenységi célokat szolgáló telephelyek, épületek befogadására kijelölt terület.
- A területen lakó rendeltetésű épület nem helyezhető el, de a gazdasági tevékenységi célú épületen belül a tulajdonos, a használó és a személyzet számára szolgáló lakás kialakítható.
- A területen a környező gazdasági funkciót kiszolgáló szállás jellegű épület elhelyezhető önállóan is.

2. Építési előírások

2.1 Építési karakter: nem kialakult vegyes (SZÉSZ 56. § (1)-(2), 58. §): Ennek megfelelően

- Előkert: Ha a szabályozási tervlap előkertet nem jelöl, az előkert minimum 5,0 m.
- Melléképületek nem helyezhető el.
- Melléképítmények közül elhelyezhető
 - terepszint alatti építmény,
 - közmű becsatlakozási műtárgy,
 - hulladéktartály-tároló legfeljebb 2,0 m magasságig,
 - önálló -- épülettől különálló -- kirakatszekrény,
 - kerti építmény,
 - építménynek minősülő szabadonálló antennatartó szerkezet, zászlótartó oszlop.
- Újonnan épületek csak teljes közmű kiépítése esetén helyezhetők el.
- Az önkormányzat parkolási rendelete értelmében az OTEK szerinti gépjármű-elhelyezési kötelezettség 50 %-át kell a telken belül biztosítani, de lakóépületeknél minden lakás után legalább egy személygépkocsi elhelyezési lehetőségéről kell telken belül gondoskodni.

2.2 Újonnan kialakítható, illetve telektrendezéssel kialakítható építési telek méretei: (SZÉSZ 62-63. §)

- beépítési mód: szabadonálló telepszerű
- telekterület: legalább 1000 m²,
- telekszélesség: legalább 20 m.
- telekmélység legalább 35 m.

2.3 A beépítettség és zöldfelületi fedettség mértéke (SZÉSZ 65-66. §)

- legnagyobb megengedett beépítettség: 40%
- előírt legkisebb zöldfelületi fedettség: 40%

2.4 Épületmagasság: (SZÉSZ 67. §)

- legfeljebb 6,0 m

Gksz-21-17555

1. Rendeltetési előírások (SZÉSZ 45. §):

Kereskedelmi, szolgáltató, gazdasági építési övezet. Ennek megfelelően:

- A terület nem jelentős zavaró hatású gazdasági tevékenységi célokat szolgáló telephelyek, épületek befogadására kijelölt terület.
- A területen lakó rendeltetésű épület nem helyezhető el, de a gazdasági tevékenységi célú épületen belül a tulajdonos, a használó és a személyzet számára szolgáló lakás kialakítható.
- A területen a környező gazdasági funkciót kiszolgáló szállás jellegű épület elhelyezhető önállóan is.

2. Építési előírások

2.1 Építési karakter: nem kialakult vegyes (SZÉSZ 56. § (1)-(2), 58. §): Ennek megfelelően

- Előkert: Ha a szabályozási tervlap előkertet nem jelöl, az előkert minimum 5,0 m.
- Melléképületek nem helyezhető el.
- Melléképítmények közül elhelyezhető
 - terepszint alatti építmény,
 - közmű becsatlakozási műtárgy,
 - hulladéktartály-tároló legfeljebb 2,0 m magasságig,
 - önálló -- épülettől különálló -- kirakatszekrény,

- kerti építmény,
 - építménynek minősülő szabadonálló antennatartó szerkezet, zászlótartó oszlop.
 - Újonnan épületek csak teljes közmű kiépítése esetén helyezhetők el.
 - Az önkormányzat parkolási rendelete értelmében az OTÉK szerinti gépjármű-elhelyezési kötelezettség 50 %-át kell a telken belül biztosítani, de lakóépületeknél minden lakás után legalább egy személygépkocsi elhelyezési lehetőségéről kell telken belül gondoskodni.
- 2.2 Újonnan kialakítható, illetve telektrendezéssel kialakítható építési telek méretei: (SZÉSZ 62-63. §)
- beépítési mód: szabadonálló telepszerű
 - telekterület: legalább 1000 m²,
 - telekszélesség: legalább 20 m.
 - telekmélység legalább 35 m.
- 2.3 A beépítettség és zöldfelületi fedettség mértéke (SZÉSZ 65-66. §)
- legnagyobb megengedett beépítettség: 40%
 - előírt legkisebb zöldfelületi fedettség: 40%
- 2.4 Épületmagasság: (SZÉSZ 67. §)
- legfeljebb 10,5 m

Gksz-21-17775

1. Rendeltetési előírások (SZÉSZ 45. §):

Kereskedelmi, szolgáltató, gazdasági építési övezet. Ennek megfelelően:

- A terület nem jelentős zavaró hatású gazdasági tevékenységi célokat szolgáló telephelyek, épületek befogadására kijelölt terület.
- A területen lakó rendeltetésű épület nem helyezhető el, de a gazdasági tevékenységi célú épületen belül a tulajdonos, a használó és a személyzet számára szolgáló lakás kialakítható.
- A területen a környező gazdasági funkciót kiszolgáló szállás jellegű épület elhelyezhető önállóan is.

2. Építési előírások

2.1 Építési karakter: nem kialakult vegyes (SZÉSZ 56. § (1)-(2), 58. §): Ennek megfelelően

- Előkert: Ha a szabályozási tervlap előkertet nem jelöl, az előkert minimum 5,0 m.
 - Melléképületek nem helyezhető el.
 - Melléképítmények közül elhelyezhető
 - terepszint alatti építmény,
 - közmű becsatlakozási műtárgy,
 - hulladéktartály-tároló legfeljebb 2,0 m magasságig,
 - önálló -- épülettől különálló -- kirakatszékreny,
 - kerti építmény,
 - építménynek minősülő szabadonálló antennatartó szerkezet, zászlótartó oszlop.
 - Újonnan épületek csak teljes közmű kiépítése esetén helyezhetők el.
 - Az önkormányzat parkolási rendelete értelmében az OTÉK szerinti gépjármű-elhelyezési kötelezettség 50 %-át kell a telken belül biztosítani, de lakóépületeknél minden lakás után legalább egy személygépkocsi elhelyezési lehetőségéről kell telken belül gondoskodni.
- 2.2 Újonnan kialakítható, illetve telektrendezéssel kialakítható építési telek méretei: (SZÉSZ 62-63. §)
- beépítési mód: szabadonálló telepszerű
 - telekterület: legalább 1000 m²,
 - telekszélesség: legalább 20 m.
 - telekmélység legalább 35 m.
- 2.3 A beépítettség és zöldfelületi fedettség mértéke (SZÉSZ 65-66. §)
- legnagyobb megengedett beépítettség: 60%
 - előírt legkisebb zöldfelületi fedettség: 20%
- 2.4 Épületmagasság: (SZÉSZ 67. §)
- legfeljebb 10,5 m

Gksz-21-18555

1. Rendeltetési előírások (SZÉSZ 45. §):

Kereskedelmi, szolgáltató, gazdasági építési övezet. Ennek megfelelően:

- A terület nem jelentős zavaró hatású gazdasági tevékenységi célokat szolgáló telephelyek, épületek befogadására kijelölt terület.
- A területen lakó rendeltetésű épület nem helyezhető el, de a gazdasági tevékenységi célú épületen belül a tulajdonos, a használó és a személyzet számára szolgáló lakás kialakítható.

-- A területen a környező gazdasági funkciót kiszolgáló szállás jellegű épület elhelyezhető önállóan is.

2. Építési előírások

2.1 Építési karakter: nem kialakult vegyes (SZÉSZ 56. § (1)-(2), 58. §): Ennek megfelelően

-- Előkert: Ha a szabályozási tervlap előkertet nem jelöl, az előkert minimum 5,0 m.

-- Melléképületek nem helyezhető el.

--Melléképítmények közül elhelyezhető

-- terepszint alatti építmény,

-- közmű becsatlakozási műtárgy,

-- hulladéktartály-tároló legfeljebb 2,0 m magasságig,

-- önálló -- épülettől különálló -- kirakatszekrény,

-- kerti építmény,

-- építménynek minősülő szabadonálló antennatartó szerkezet, zászlótartó oszlop.

-- Újonnan épületek csak teljes közmű kiépítése esetén helyezhetőek el.

-- Az önkormányzat parkolási rendelete értelmében az OTÉK szerinti gépjármű-elhelyezési kötelezettség 50 %-át kell a telken belül biztosítani, de lakóépületeknél minden lakás után legalább egy személygépkocsi elhelyezési lehetőségről kell telken belül gondoskodni.

2.2 Újonnan kialakítható, illetve telektrendezéssel kialakítható építési telek méretei: (SZÉSZ 62-63. §)

-- beépítési mód: szabadonálló telepszerű

-- telekterület: legalább 2000 m²,

-- telekszélesség: legalább 35 m.

-- telekmélység legalább 40 m.

2.3 A beépítettség és zöldfelületi fedettség mértéke (SZÉSZ 65-66. §)

-- legnagyobb megengedett beépítettség: 40%

-- előírt legkisebb zöldfelületi fedettség: 40%

2.4 Épületmagasság: (SZÉSZ 67. §)

-- legfeljebb 10,5 m

Gksz-21-18664

1. Rendeltetési előírások (SZÉSZ 45. §):

Kereskedelmi, szolgáltató, gazdasági építési övezet. Ennek megfelelően:

-- A terület nem jelentős zavaró hatású gazdasági tevékenységi célokat szolgáló telephelyek, épületek befogadására kijelölt terület.

-- A területen lakó rendeltetésű épület nem helyezhető el, de a gazdasági tevékenységi célú épületen belül a tulajdonos, a használó és a személyzet számára szolgáló lakás kialakítható.

-- A területen a környező gazdasági funkciót kiszolgáló szállás jellegű épület elhelyezhető önállóan is.

2. Építési előírások

2.1 Építési karakter: nem kialakult vegyes (SZÉSZ 56. § (1)-(2), 58. §): Ennek megfelelően

-- Előkert: Ha a szabályozási tervlap előkertet nem jelöl, az előkert minimum 5,0 m.

-- Melléképületek nem helyezhető el.

--Melléképítmények közül elhelyezhető

-- terepszint alatti építmény,

-- közmű becsatlakozási műtárgy,

-- hulladéktartály-tároló legfeljebb 2,0 m magasságig,

-- önálló -- épülettől különálló -- kirakatszekrény,

-- kerti építmény,

-- építménynek minősülő szabadonálló antennatartó szerkezet, zászlótartó oszlop.

-- Újonnan épületek csak teljes közmű kiépítése esetén helyezhetőek el.

-- Az önkormányzat parkolási rendelete értelmében az OTÉK szerinti gépjármű-elhelyezési kötelezettség 50 %-át kell a telken belül biztosítani, de lakóépületeknél minden lakás után legalább egy személygépkocsi elhelyezési lehetőségről kell telken belül gondoskodni.

2.2 Újonnan kialakítható, illetve telektrendezéssel kialakítható építési telek méretei: (SZÉSZ 62-63. §)

-- beépítési mód: szabadonálló telepszerű

-- telekterület: legalább 2000 m²,

-- telekszélesség: legalább 35 m.

-- telekmélység legalább 40 m.

2.3 A beépítettség és zöldfelületi fedettség mértéke (SZÉSZ 65-66. §)

-- legnagyobb megengedett beépítettség: 50%

-- előírt legkisebb zöldfelületi fedettség: 30%

2.4 Épületmagasság: (SZÉSZ 67. §)

-- legfeljebb 7,5 m

Gksz-21-18665

1. Rendeltetési előírások (SZÉSZ 45. §):

Kereskedelmi, szolgáltató, gazdasági építési övezet. Ennek megfelelően:

- A terület nem jelentős zavaró hatású gazdasági tevékenységi célokat szolgáló telephelyek, épületek befogadására kijelölt terület.
- A területen lakó rendeltetésű épület nem helyezhető el, de a gazdasági tevékenységi célú épületen belül a tulajdonos, a használó és a személyzet számára szolgáló lakás kialakítható.
- A területen a környező gazdasági funkciót kiszolgáló szállás jellegű épület elhelyezhető önállóan is.

2. Építési előírások

2.1 Építési karakter: nem kialakult vegyes (SZÉSZ 56. § (1)-(2), 58. §): Ennek megfelelően

- Előkert: Ha a szabályozási tervlap előkertet nem jelöl, az előkert minimum 5,0 m.
- Melléképületek nem helyezhető el.
- Melléképítmények közül elhelyezhető
 - terepszint alatti építmény,
 - közmű becsatlakozási műtárgy,
 - hulladéktartály-tároló legfeljebb 2,0 m magasságig,
 - önálló -- épülettől különálló -- kirakatszekrény,
 - kerti építmény,
 - építménynek minősülő szabadonálló antennatartó szerkezet, zászlótartó oszlop.
- Újonnan épületek csak teljes közmű kiépítése esetén helyezhetők el.
- Az önkormányzat parkolási rendelete értelmében az OTÉK szerinti gépjármű-elhelyezési kötelezettség 50 %-át kell a telken belül biztosítani, de lakóépületeknél minden lakás után legalább egy személygépkocsi elhelyezési lehetőségéről kell telken belül gondoskodni.

2.2 Újonnan kialakítható, illetve telektrendezéssel kialakítható építési telek méretei: (SZÉSZ 62-63. §)

- beépítési mód: szabadonálló telepszerű
- telekterület: legalább 2000 m²,
- telekszélesség: legalább 35 m.
- telekmélység legalább 40 m.

2.3 A beépítettség és zöldfelületi fedettség mértéke (SZÉSZ 65-66. §)

- legnagyobb megengedett beépítettség: 50%
- előírt legkisebb zöldfelületi fedettség: 30%

2.4 Épületmagasság: (SZÉSZ 67. §)

- legfeljebb 10,5 m

Gksz-21-18666

1. Rendeltetési előírások (SZÉSZ 45. §):

Kereskedelmi, szolgáltató, gazdasági építési övezet. Ennek megfelelően:

- A terület nem jelentős zavaró hatású gazdasági tevékenységi célokat szolgáló telephelyek, épületek befogadására kijelölt terület.
- A területen lakó rendeltetésű épület nem helyezhető el, de a gazdasági tevékenységi célú épületen belül a tulajdonos, a használó és a személyzet számára szolgáló lakás kialakítható.
- A területen a környező gazdasági funkciót kiszolgáló szállás jellegű épület elhelyezhető önállóan is.

2. Építési előírások

2.1 Építési karakter: nem kialakult vegyes (SZÉSZ 56. § (1)-(2), 58. §): Ennek megfelelően

- Előkert: Ha a szabályozási tervlap előkertet nem jelöl, az előkert minimum 5,0 m.
- Melléképületek nem helyezhető el.
- Melléképítmények közül elhelyezhető
 - terepszint alatti építmény,
 - közmű becsatlakozási műtárgy,
 - hulladéktartály-tároló legfeljebb 2,0 m magasságig,
 - önálló -- épülettől különálló -- kirakatszekrény,
 - kerti építmény,
 - építménynek minősülő szabadonálló antennatartó szerkezet, zászlótartó oszlop.
- Újonnan épületek csak teljes közmű kiépítése esetén helyezhetők el.

- Az önkormányzat parkolási rendelete értelmében az OTÉK szerinti gépjármű-elhelyezési kötelezettség 50 %-át kell a telken belül biztosítani, de lakóépületeknél minden lakás után legalább egy személygépkocsi elhelyezési lehetőségről kell telken belül gondoskodni.
- 2.2 Újonnan kialakítható, illetve telektrendezéssel kialakítható építési telek méretei: (SZÉSZ 62-63. §)
 - beépítési mód: szabadonálló telepszerű
 - telekterület: legalább 2000 m²,
 - telekszélesség: legalább 35 m.
 - telekmélység legalább 40 m.
- 2.3 A beépítettség és zöldfelületi fedettség mértéke (SZÉSZ 65-66. §)
 - legnagyobb megengedett beépítettség: 50%
 - előírt legkisebb zöldfelületi fedettség: 30%
- 2.4 Épületmagasság: (SZÉSZ 67. §)
 - legfeljebb 12,5 m

Gksz-21-19335

1. Rendeltetési előírások (SZÉSZ 45. §):

Kereskedelmi, szolgáltató, gazdasági építési övezet. Ennek megfelelően:

- A terület nem jelentős zavaró hatású gazdasági tevékenységi célokat szolgáló telephelyek, épületek befogadására kijelölt terület.
- A területen lakó rendeltetésű épület nem helyezhető el, de a gazdasági tevékenységi célú épületen belül a tulajdonos, a használó és a személyzet számára szolgáló lakás kialakítható.
- A területen a környező gazdasági funkciót kiszolgáló szállás jellegű épület elhelyezhető önállóan is.

2. Építési előírások

2.1 Építési karakter: nem kialakult vegyes (SZÉSZ 56. § (1)-(2), 58. §): Ennek megfelelően

- Előkert: Ha a szabályozási tervlap előkertet nem jelöl, az előkert minimum 5,0 m.
- Melléképületek nem helyezhető el.
- Melléképítmények közül elhelyezhető
 - terepszint alatti építmény,
 - közmű becsatlakozási műtárgy,
 - hulladékartály-tároló legfeljebb 2,0 m magasságig,
 - önálló -- épülettől különálló -- kirakatszekrény,
 - kerti építmény,
 - építménynek minősülő szabadonálló antennatartó szerkezet, zászlótartó oszlop.
- Újonnan épületek csak teljes közmű kiépítése esetén helyezhetőek el.
- Az önkormányzat parkolási rendelete értelmében az OTÉK szerinti gépjármű-elhelyezési kötelezettség 50 %-át kell a telken belül biztosítani, de lakóépületeknél minden lakás után legalább egy személygépkocsi elhelyezési lehetőségről kell telken belül gondoskodni.

2.2 Újonnan kialakítható, illetve telektrendezéssel kialakítható építési telek méretei: (SZÉSZ 62-63. §)

- beépítési mód: szabadonálló telepszerű
- telekterület: legalább 4000 m²,
- telekszélesség: legalább 40 m.
- telekmélység legalább 50 m.

2.3 A beépítettség és zöldfelületi fedettség mértéke (SZÉSZ 65-66. §)

- legnagyobb megengedett beépítettség: 25%
- előírt legkisebb zöldfelületi fedettség: 55%

2.4 Épületmagasság: (SZÉSZ 67. §)

- legfeljebb 10,5 m

Gksz-21-19554

1. Rendeltetési előírások (SZÉSZ 45. §):

Kereskedelmi, szolgáltató, gazdasági építési övezet. Ennek megfelelően:

- A terület nem jelentős zavaró hatású gazdasági tevékenységi célokat szolgáló telephelyek, épületek befogadására kijelölt terület.
- A területen lakó rendeltetésű épület nem helyezhető el, de a gazdasági tevékenységi célú épületen belül a tulajdonos, a használó és a személyzet számára szolgáló lakás kialakítható.
- A területen a környező gazdasági funkciót kiszolgáló szállás jellegű épület elhelyezhető önállóan is.

2. Építési előírások

2.1 Építési karakter: nem kialakult vegyes (SZÉSZ 56. § (1)-(2), 58. §): Ennek megfelelően

- Előkert: Ha a szabályozási tervlap előkertet nem jelöl, az előkert minimum 5,0 m.
 - Melléképületek nem helyezhető el.
 - Melléképítmények közül elhelyezhető
 - terepszint alatti építmény,
 - közmű becsatlakozási műtárgy,
 - hulladéktartály-tároló legfeljebb 2,0 m magasságig,
 - önálló -- épülettől különálló -- kirakatszekrény,
 - kerti építmény,
 - építménynek minősülő szabadonálló antennatartó szerkezet, zászlótartó oszlop.
 - Újonnan épületek csak teljes közmű kiépítése esetén helyezhetőek el.
 - Az önkormányzat parkolási rendelete értelmében az OTÉK szerinti gépjármű-elhelyezési kötelezettség 50 %-át kell a telken belül biztosítani, de lakóépületeknél minden lakás után legalább egy személygépkocsi elhelyezési lehetőségéről kell telken belül gondoskodni.
- 2.2 Újonnan kialakítható, illetve telektrendezéssel kialakítható építési telek méretei: (SZÉSZ 62-63. §)
- beépítési mód: szabadonálló telepszerű
 - telekterület: legalább 4000 m²,
 - telekszélesség: legalább 40 m.
 - telekmélység legalább 50 m.
- 2.3 A beépítettség és zöldfelületi fedettség mértéke (SZÉSZ 65-66. §)
- legnagyobb megengedett beépítettség: 40%
 - előírt legkisebb zöldfelületi fedettség: 40%
- 2.4 Épületmagasság: (SZÉSZ 67. §)
- legfeljebb 7,5 m

Gksz-21-19557

1. Rendeltetési előírások (SZÉSZ 45. §):

Kereskedelmi, szolgáltató, gazdasági építési övezet. Ennek megfelelően:

- A terület nem jelentős zavaró hatású gazdasági tevékenységi célokat szolgáló telephelyek, épületek befogadására kijelölt terület.
- A területen lakó rendeltetésű épület nem helyezhető el, de a gazdasági tevékenységi célú épületen belül a tulajdonos, a használó és a személyzet számára szolgáló lakás kialakítható.
- A területen a környező gazdasági funkciót kiszolgáló szállás jellegű épület elhelyezhető önállóan is.

2. Építési előírások

2.1 Építési karakter: nem kialakult vegyes (SZÉSZ 56. § (1)-(2), 58. §): Ennek megfelelően

- Előkert: Ha a szabályozási tervlap előkertet nem jelöl, az előkert minimum 5,0 m.
 - Melléképületek nem helyezhető el.
 - Melléképítmények közül elhelyezhető
 - terepszint alatti építmény,
 - közmű becsatlakozási műtárgy,
 - hulladéktartály-tároló legfeljebb 2,0 m magasságig,
 - önálló -- épülettől különálló -- kirakatszekrény,
 - kerti építmény,
 - építménynek minősülő szabadonálló antennatartó szerkezet, zászlótartó oszlop.
 - Újonnan épületek csak teljes közmű kiépítése esetén helyezhetőek el.
 - Az önkormányzat parkolási rendelete értelmében az OTÉK szerinti gépjármű-elhelyezési kötelezettség 50 %-át kell a telken belül biztosítani, de lakóépületeknél minden lakás után legalább egy személygépkocsi elhelyezési lehetőségéről kell telken belül gondoskodni.
- 2.2 Újonnan kialakítható, illetve telektrendezéssel kialakítható építési telek méretei: (SZÉSZ 62-63. §)
- beépítési mód: szabadonálló telepszerű
 - telekterület: legalább 4000 m²,
 - telekszélesség: legalább 40 m.
 - telekmélység legalább 50 m.
- 2.3 A beépítettség és zöldfelületi fedettség mértéke (SZÉSZ 65-66. §)
- legnagyobb megengedett beépítettség: 40%
 - előírt legkisebb zöldfelületi fedettség: 40%
- 2.4 Épületmagasság: (SZÉSZ 67. §)
- legfeljebb 16,0 m

Gksz-21-19667

1. Rendeltetési előírások (SZÉSZ 45. §):

Kereskedelmi, szolgáltató, gazdasági építési övezet. Ennek megfelelően:

- A terület nem jelentős zavaró hatású gazdasági tevékenységi célokat szolgáló telephelyek, épületek befogadására kijelölt terület.
- A területen lakó rendeltetésű épület nem helyezhető el, de a gazdasági tevékenységi célú épületen belül a tulajdonos, a használó és a személyzet számára szolgáló lakás kialakítható.
- A területen a környező gazdasági funkciót kiszolgáló szállás jellegű épület elhelyezhető önállóan is.

2. Építési előírások

2.1 Építési karakter: nem kialakult vegyes (SZÉSZ 56. § (1)-(2), 58. §): Ennek megfelelően

- Előkert: Ha a szabályozási tervlap előkertet nem jelöl, az előkert minimum 5,0 m.
- Melléképületek nem helyezhető el.
- Melléképítmények közül elhelyezhető
 - terepszint alatti építmény,
 - közmű becsatlakozási műtárgy,
 - hulladéktartály-tároló legfeljebb 2,0 m magasságig,
 - önálló -- épülettől különálló -- kirakatszekrény,
 - kerti építmény,
 - építménynek minősülő szabadonálló antennatartó szerkezet, zászlótartó oszlop.
- Újonnan épületek csak teljes közmű kiépítése esetén helyezhetők el.
- Az önkormányzat parkolási rendelete értelmében az OTÉK szerinti gépjármű-elhelyezési kötelezettség 50 %-át kell a telken belül biztosítani, de lakóépületeknél minden lakás után legalább egy személygépkocsi elhelyezési lehetőségről kell telken belül gondoskodni.

2.2 Újonnan kialakítható, illetve telektrendezéssel kialakítható építési telek méretei: (SZÉSZ 62-63. §)

- beépítési mód: szabadonálló telepszerű
- telekterület: legalább 4000 m²,
- telekszélesség: legalább 40 m.
- telekmélység legalább 50 m.

2.3 A beépítettség és zöldfelületi fedettség mértéke (SZÉSZ 65-66. §)

- legnagyobb megengedett beépítettség: 50%
- előírt legkisebb zöldfelületi fedettség: 30%

2.4 Épületmagasság: (SZÉSZ 67. §)

- legfeljebb 16,0 m

Gksz-21-24552

1. Rendeltetési előírások (SZÉSZ 45. §):

Kereskedelmi, szolgáltató, gazdasági építési övezet. Ennek megfelelően:

- A terület nem jelentős zavaró hatású gazdasági tevékenységi célokat szolgáló telephelyek, épületek befogadására kijelölt terület.
- A területen lakó rendeltetésű épület nem helyezhető el, de a gazdasági tevékenységi célú épületen belül a tulajdonos, a használó és a személyzet számára szolgáló lakás kialakítható.
- A területen a környező gazdasági funkciót kiszolgáló szállás jellegű épület elhelyezhető önállóan is.

2. Építési előírások

2.1 Építési karakter: nem kialakult vegyes (SZÉSZ 56. § (1)-(2), 58. §): Ennek megfelelően

- Előkert: Ha a szabályozási tervlap előkertet nem jelöl, az előkert minimum 5,0 m.
- Melléképületek nem helyezhető el.
- Melléképítmények közül elhelyezhető
 - terepszint alatti építmény,
 - közmű becsatlakozási műtárgy,
 - hulladéktartály-tároló legfeljebb 2,0 m magasságig,
 - önálló -- épülettől különálló -- kirakatszekrény,
 - kerti építmény,
 - építménynek minősülő szabadonálló antennatartó szerkezet, zászlótartó oszlop.
- Újonnan épületek csak teljes közmű kiépítése esetén helyezhetők el.
- Az önkormányzat parkolási rendelete értelmében az OTÉK szerinti gépjármű-elhelyezési kötelezettség 50 %-át kell a telken belül biztosítani, de lakóépületeknél minden lakás után legalább egy személygépkocsi elhelyezési lehetőségről kell telken belül gondoskodni.

2.2 Újonnan kialakítható, illetve telektrendezéssel kialakítható építési telek méretei: (SZÉSZ 62-63. §)

-- beépítési mód: szabadonálló általános

-- telekterület: legalább 500 m²,

-- telekszélesség legalább

- közbenső teleknél: 14 m,

- sarok teleknél: 16,0 m.

-- telekmélység legalább 25 m.

2.3 A beépítettség és zöldfelületi fedettség mértéke (SZÉSZ 65-66. §)

-- legnagyobb megengedett beépítettség: 40%

-- előírt legkisebb zöldfelületi fedettség: 40%

2.4 Épületmagasság: (SZÉSZ 67. §)

-- legfeljebb 4,5 m

Gksz-21-24553

1. Rendeltetési előírások (SZÉSZ 45. §):

Kereskedelmi, szolgáltató, gazdasági építési övezet. Ennek megfelelően:

-- A terület nem jelentős zavaró hatású gazdasági tevékenységi célokat szolgáló telephelyek, épületek befogadására kijelölt terület.

-- A területen lakó rendeltetésű épület nem helyezhető el, de a gazdasági tevékenységi célú épületen belül a tulajdonos, a használó és a személyzet számára szolgáló lakás kialakítható.

-- A területen a környező gazdasági funkciót kiszolgáló szállás jellegű épület elhelyezhető önállóan is.

2. Építési előírások

2.1 Építési karakter: nem kialakult vegyes (SZÉSZ 56. § (1)-(2), 58. §): Ennek megfelelően

-- Előkert: Ha a szabályozási tervlap előkertet nem jelöl, az előkert minimum 5,0 m.

-- Melléképületek nem helyezhető el.

--Melléképítmények közül elhelyezhető

-- terepszint alatti építmény,

-- közmű becsatlakozási műtárgy,

-- hulladéktartály-tároló legfeljebb 2,0 m magasságig,

-- önálló -- épülettől különálló -- kirakatszekrény,

-- kerti építmény,

-- építménynek minősülő szabadonálló antennatartó szerkezet, zászlótartó oszlop.

-- Újonnan épületek csak teljes közmű kiépítése esetén helyezhetők el.

-- Az önkormányzat parkolási rendelete értelmében az OTÉK szerinti gépjármű-elhelyezési kötelezettség 50 %-át kell a telken belül biztosítani, de lakóépületeknél minden lakás után legalább egy személygépkocsi elhelyezési lehetőségről kell telken belül gondoskodni.

2.2 Újonnan kialakítható, illetve telektrendezéssel kialakítható építési telek méretei: (SZÉSZ 62-63. §)

-- beépítési mód: szabadonálló általános

-- telekterület: legalább 500 m²,

-- telekszélesség legalább

- közbenső teleknél: 14 m,

- sarok teleknél: 16,0 m.

-- telekmélység legalább 25 m.

2.3 A beépítettség és zöldfelületi fedettség mértéke (SZÉSZ 65-66. §)

-- legnagyobb megengedett beépítettség: 40%

-- előírt legkisebb zöldfelületi fedettség: 40%

2.4 Épületmagasság: (SZÉSZ 67. §)

-- legfeljebb 6,0 m

Gksz-21-24554

1. Rendeltetési előírások (SZÉSZ 45. §):

Kereskedelmi, szolgáltató, gazdasági építési övezet. Ennek megfelelően:

-- A terület nem jelentős zavaró hatású gazdasági tevékenységi célokat szolgáló telephelyek, épületek befogadására kijelölt terület.

-- A területen lakó rendeltetésű épület nem helyezhető el, de a gazdasági tevékenységi célú épületen belül a tulajdonos, a használó és a személyzet számára szolgáló lakás kialakítható.

-- A területen a környező gazdasági funkciót kiszolgáló szállás jellegű épület elhelyezhető önállóan is.

2. Építési előírások

2.1 Építési karakter: nem kialakult vegyes (SZÉSZ 56. § (1)-(2), 58. §): Ennek megfelelően

-- Előkert: Ha a szabályozási tervlap előkertet nem jelöl, az előkert minimum 5,0 m.

-- Melléképületek nem helyezhető el.

--Melléképítmények közül elhelyezhető

-- terepszint alatti építmény,

-- közmű becsatlakozási műtárgy,

-- hulladéktartály-tároló legfeljebb 2,0 m magasságig,

-- önálló -- épülettől különálló -- kirakatszekrény,

-- kerti építmény,

-- építménynek minősülő szabadonálló antennatartó szerkezet, zászlótartó oszlop.

-- Újonnan épületek csak teljes közmű kiépítése esetén helyezhetőek el.

-- Az önkormányzat parkolási rendelete értelmében az OTÉK szerinti gépjármű-elhelyezési kötelezettség 50 %-át kell a telken belül biztosítani, de lakóépületeknél minden lakás után legalább egy személygépkocsi elhelyezési lehetőségről kell telken belül gondoskodni.

2.2 Újonnan kialakítható, illetve telektrendezéssel kialakítható építési telek méretei: (SZÉSZ 62-63. §)

-- beépítési mód: szabadonálló általános

-- telekterület: legalább 500 m²,

-- telekszélesség legalább

- közbenső teleknél: 14 m,

- sarok teleknél: 16,0 m.

-- telekmélység legalább 25 m.

2.3 A beépítettség és zöldfelületi fedettség mértéke (SZÉSZ 65-66. §)

-- legnagyobb megengedett beépítettség: 40%

-- előírt legkisebb zöldfelületi fedettség: 40%

2.4 Épületmagasság: (SZÉSZ 67. §)

-- legfeljebb 7,5 m

Gksz-21-26552

1. Rendeltetési előírások (SZÉSZ 45. §):

Kereskedelmi, szolgáltató, gazdasági építési övezet. Ennek megfelelően:

-- A terület nem jelentős zavaró hatású gazdasági tevékenységi célokat szolgáló telephelyek, épületek befogadására kijelölt terület.

-- A területen lakó rendeltetésű épület nem helyezhető el, de a gazdasági tevékenységi célú épületen belül a tulajdonos, a használó és a személyzet számára szolgáló lakás kialakítható.

-- A területen a környező gazdasági funkciót kiszolgáló szállás jellegű épület elhelyezhető önállóan is.

2. Építési előírások

2.1 Építési karakter: nem kialakult vegyes (SZÉSZ 56. § (1)-(2), 58. §): Ennek megfelelően

-- Előkert: Ha a szabályozási tervlap előkertet nem jelöl, az előkert minimum 5,0 m.

-- Melléképületek nem helyezhető el.

--Melléképítmények közül elhelyezhető

-- terepszint alatti építmény,

-- közmű becsatlakozási műtárgy,

-- hulladéktartály-tároló legfeljebb 2,0 m magasságig,

-- önálló -- épülettől különálló -- kirakatszekrény,

-- kerti építmény,

-- építménynek minősülő szabadonálló antennatartó szerkezet, zászlótartó oszlop.

-- Újonnan épületek csak teljes közmű kiépítése esetén helyezhetőek el.

-- Az önkormányzat parkolási rendelete értelmében az OTÉK szerinti gépjármű-elhelyezési kötelezettség 50 %-át kell a telken belül biztosítani, de lakóépületeknél minden lakás után legalább egy személygépkocsi elhelyezési lehetőségről kell telken belül gondoskodni.

2.2 Újonnan kialakítható, illetve telektrendezéssel kialakítható építési telek méretei: (SZÉSZ 62-63. §)

-- beépítési mód: szabadonálló általános

-- telekterület: legalább 900 m²,

-- telekszélesség legalább 20 m,

-- telekmélység legalább 35 m.

2.3 A beépítettség és zöldfelületi fedettség mértéke (SZÉSZ 65-66. §)

-- legnagyobb megengedett beépítettség: 40%

-- előírt legkisebb zöldfelületi fedettség: 40%

2.4 Épületmagasság: (SZÉSZ 67. §)

- legfeljebb 4,5 m

Gksz-21-27664

1. Rendeltetési előírások (SZÉSZ 45. §):

Kereskedelmi, szolgáltató, gazdasági építési övezet. Ennek megfelelően:

- A terület nem jelentős zavaró hatású gazdasági tevékenységi célokat szolgáló telephelyek, épületek befogadására kijelölt terület.
- A területen lakó rendeltetésű épület nem helyezhető el, de a gazdasági tevékenységi célú épületen belül a tulajdonos, a használó és a személyzet számára szolgáló lakás kialakítható.
- A területen a környező gazdasági funkciót kiszolgáló szállás jellegű épület elhelyezhető önállóan is.

2. Építési előírások

2.1 Építési karakter: nem kialakult vegyes (SZÉSZ 56. § (1)-(2), 58. §): Ennek megfelelően

- Előkert: Ha a szabályozási tervlap előkertet nem jelöl, az előkert minimum 5,0 m.
- Melléképületek nem helyezhető el.
- Melléképítmények közül elhelyezhető
 - terepszint alatti építmény,
 - közmű becsatlakozási műtárgy,
 - hulladéktartály-tároló legfeljebb 2,0 m magasságig,
 - önálló -- épülettől különálló -- kirakatszekrény,
 - kerti építmény,
 - építménynek minősülő szabadonálló antennatartó szerkezet, zászlótartó oszlop.
- Újonnan épületek csak teljes közmű kiépítése esetén helyezhetők el.
- Az önkormányzat parkolási rendelete értelmében az OTEK szerinti gépjármű-elhelyezési kötelezettség 50 %-át kell a telken belül biztosítani, de lakóépületeknél minden lakás után legalább egy személygépkocsi elhelyezési lehetőségről kell telken belül gondoskodni.

2.2 Újonnan kialakítható, illetve telektrendezéssel kialakítható építési telek méretei: (SZÉSZ 62-63. §)

- beépítési mód: szabadonálló általános
- telekterület: legalább 1000 m²,
- telekszélesség legalább 20 m,
- telekmélység legalább 35 m.

2.3 A beépítettség és zöldfelületi fedettség mértéke (SZÉSZ 65-66. §)

- legnagyobb megengedett beépítettség: 50%
- előírt legkisebb zöldfelületi fedettség: 30%

2.4 Épületmagasság: (SZÉSZ 67. §)

- legfeljebb 7,5 m.

Gksz-21-27775

1. Rendeltetési előírások (SZÉSZ 45. §):

Kereskedelmi, szolgáltató, gazdasági építési övezet. Ennek megfelelően:

- A terület nem jelentős zavaró hatású gazdasági tevékenységi célokat szolgáló telephelyek, épületek befogadására kijelölt terület.
- A területen lakó rendeltetésű épület nem helyezhető el, de a gazdasági tevékenységi célú épületen belül a tulajdonos, a használó és a személyzet számára szolgáló lakás kialakítható.
- A területen a környező gazdasági funkciót kiszolgáló szállás jellegű épület elhelyezhető önállóan is.

2. Építési előírások

2.1 Építési karakter: nem kialakult vegyes (SZÉSZ 56. § (1)-(2), 58. §): Ennek megfelelően

- Előkert: Ha a szabályozási tervlap előkertet nem jelöl, az előkert minimum 5,0 m.
- Melléképületek nem helyezhető el.
- Melléképítmények közül elhelyezhető
 - terepszint alatti építmény,
 - közmű becsatlakozási műtárgy,
 - hulladéktartály-tároló legfeljebb 2,0 m magasságig,
 - önálló -- épülettől különálló -- kirakatszekrény,
 - kerti építmény,
 - építménynek minősülő szabadonálló antennatartó szerkezet, zászlótartó oszlop.
- Újonnan épületek csak teljes közmű kiépítése esetén helyezhetők el.

- Az önkormányzat parkolási rendelete értelmében az OTÉK szerinti gépjármű-elhelyezési kötelezettség 50 %-át kell a telken belül biztosítani, de lakóépületeknél minden lakás után legalább egy személygépkocsi elhelyezési lehetőségről kell telken belül gondoskodni.
- 2.2 Újonnan kialakítható, illetve telektrendezéssel kialakítható építési telek méretei: (SZÉSZ 62-63. §)
 - beépítési mód: szabadonálló általános
 - telekterület: legalább 1000 m²,
 - telekszélesség legalább 20 m,
 - telekmélység legalább 35 m.
- 2.3 A beépítettség és zöldfelületi fedettség mértéke (SZÉSZ 65-66. §)
 - legnagyobb megengedett beépítettség: 60%
 - előírt legkisebb zöldfelületi fedettség: 20%
- 2.4 Épületmagasság: (SZÉSZ 67. §)
 - legfeljebb 10,5 m.

Gksz-21-28556

1. Rendeltetési előírások (SZÉSZ 45. §):

Kereskedelmi, szolgáltató, gazdasági építési övezet. Ennek megfelelően:

- A terület nem jelentős zavaró hatású gazdasági tevékenységi célokat szolgáló telephelyek, épületek befogadására kijelölt terület.
- A területen lakó rendeltetésű épület nem helyezhető el, de a gazdasági tevékenységi célú épületen belül a tulajdonos, a használó és a személyzet számára szolgáló lakás kialakítható.
- A területen a környező gazdasági funkciót kiszolgáló szállás jellegű épület elhelyezhető önállóan is.

2. Építési előírások

2.1 Építési karakter: nem kialakult vegyes (SZÉSZ 56. § (1)-(2), 58. §): Ennek megfelelően

- Előkert: Ha a szabályozási tervlap előkertet nem jelöl, az előkert minimum 5,0 m.
- Melléképületek nem helyezhető el.
- Melléképítmények közül elhelyezhető
 - terepszint alatti építmény,
 - közmű becsatlakozási műtárgy,
 - hulladéktartály-tároló legfeljebb 2,0 m magasságig,
 - önálló -- épülettől különálló -- kirakatszekrény,
 - kerti építmény,
 - építménynek minősülő szabadonálló antennatartó szerkezet, zászlótartó oszlop.
- Újonnan épületek csak teljes közmű kiépítése esetén helyezhetőek el.
- Az önkormányzat parkolási rendelete értelmében az OTÉK szerinti gépjármű-elhelyezési kötelezettség 50 %-át kell a telken belül biztosítani, de lakóépületeknél minden lakás után legalább egy személygépkocsi elhelyezési lehetőségről kell telken belül gondoskodni.
- 2.2 Újonnan kialakítható, illetve telektrendezéssel kialakítható építési telek méretei: (SZÉSZ 62-63. §)
 - beépítési mód: szabadonálló általános
 - telekterület: legalább 2000 m²,
 - telekszélesség legalább 30 m,
 - telekmélység legalább 40 m.
- 2.3 A beépítettség és zöldfelületi fedettség mértéke (SZÉSZ 65-66. §)
 - legnagyobb megengedett beépítettség: 40%
 - előírt legkisebb zöldfelületi fedettség: 40%
- 2.4 Épületmagasság: (SZÉSZ 67. §)
 - legfeljebb 12,5 m.

Gksz-21-28557

1. Rendeltetési előírások (SZÉSZ 45. §):

Kereskedelmi, szolgáltató, gazdasági építési övezet. Ennek megfelelően:

- A terület nem jelentős zavaró hatású gazdasági tevékenységi célokat szolgáló telephelyek, épületek befogadására kijelölt terület.
- A területen lakó rendeltetésű épület nem helyezhető el, de a gazdasági tevékenységi célú épületen belül a tulajdonos, a használó és a személyzet számára szolgáló lakás kialakítható.
- A területen a környező gazdasági funkciót kiszolgáló szállás jellegű épület elhelyezhető önállóan is.

2. Építési előírások

2.1 Építési karakter: nem kialakult vegyes (SZÉSZ 56. § (1)-(2), 58. §): Ennek megfelelően

- Előkert: Ha a szabályozási tervlap előkertet nem jelöl, az előkert minimum 5,0 m.
 - Melléképületek nem helyezhető el.
 - Melléképítmények közül elhelyezhető
 - terepszint alatti építmény,
 - közmű becsatlakozási műtárgy,
 - hulladéktartály-tároló legfeljebb 2,0 m magasságig,
 - önálló -- épülettől különálló -- kirakatszekrény,
 - kerti építmény,
 - építménynek minősülő szabadonálló antennatartó szerkezet, zászlótartó oszlop.
 - Újonnan épületek csak teljes közmű kiépítése esetén helyezhetőek el.
 - Az önkormányzat parkolási rendelete értelmében az OTÉK szerinti gépjármű-elhelyezési kötelezettség 50 %-át kell a telken belül biztosítani, de lakóépületeknél minden lakás után legalább egy személygépkocsi elhelyezési lehetőségéről kell telken belül gondoskodni.
- 2.2 Újonnan kialakítható, illetve telektrendezéssel kialakítható építési telek méretei: (SZÉSZ 62-63. §)
- beépítési mód: szabadonálló általános
 - telekterület: legalább 2000 m²,
 - telekszélesség legalább 30 m,
 - telekmélység legalább 40 m.
- 2.3 A beépítettség és zöldfelületi fedettség mértéke (SZÉSZ 65-66. §)
- legnagyobb megengedett beépítettség: 40%
 - előírt legkisebb zöldfelületi fedettség: 40%
- 2.4 Épületmagasság: (SZÉSZ 67. §)
- legfeljebb 16,0 m.

Gksz-21-28665

1. Rendeltetési előírások (SZÉSZ 45. §):

Kereskedelmi, szolgáltató, gazdasági építési övezet. Ennek megfelelően:

- A terület nem jelentős zavaró hatású gazdasági tevékenységi célokat szolgáló telephelyek, épületek befogadására kijelölt terület.
- A területen lakó rendeltetésű épület nem helyezhető el, de a gazdasági tevékenységi célú épületen belül a tulajdonos, a használó és a személyzet számára szolgáló lakás kialakítható.
- A területen a környező gazdasági funkciót kiszolgáló szállás jellegű épület elhelyezhető önállóan is.

2. Építési előírások

2.1 Építési karakter: nem kialakult vegyes (SZÉSZ 56. § (1)-(2), 58. §): Ennek megfelelően

- Előkert: Ha a szabályozási tervlap előkertet nem jelöl, az előkert minimum 5,0 m.
 - Melléképületek nem helyezhető el.
 - Melléképítmények közül elhelyezhető
 - terepszint alatti építmény,
 - közmű becsatlakozási műtárgy,
 - hulladéktartály-tároló legfeljebb 2,0 m magasságig,
 - önálló -- épülettől különálló -- kirakatszekrény,
 - kerti építmény,
 - építménynek minősülő szabadonálló antennatartó szerkezet, zászlótartó oszlop.
 - Újonnan épületek csak teljes közmű kiépítése esetén helyezhetőek el.
 - Az önkormányzat parkolási rendelete értelmében az OTÉK szerinti gépjármű-elhelyezési kötelezettség 50 %-át kell a telken belül biztosítani, de lakóépületeknél minden lakás után legalább egy személygépkocsi elhelyezési lehetőségéről kell telken belül gondoskodni.
- 2.2 Újonnan kialakítható, illetve telektrendezéssel kialakítható építési telek méretei: (SZÉSZ 62-63. §)
- beépítési mód: szabadonálló általános
 - telekterület: legalább 2000 m²,
 - telekszélesség legalább 30 m,
 - telekmélység legalább 40 m.
- 2.3 A beépítettség és zöldfelületi fedettség mértéke (SZÉSZ 65-66. §)
- legnagyobb megengedett beépítettség: 50%
 - előírt legkisebb zöldfelületi fedettség: 30%
- 2.4 Épületmagasság: (SZÉSZ 67. §)
- legfeljebb 10,5 m.

Gksz-30-52770

1. Rendeltetési előírások (SZÉSZ 45. §):

Kereskedelmi, szolgáltató, gazdasági építési övezet. Ennek megfelelően:

- A terület nem jelentős zavaró hatású gazdasági tevékenységi célokat szolgáló telephelyek, épületek befogadására kijelölt terület.
- A területen lakó rendeltetésű épület nem helyezhető el, de a gazdasági tevékenységi célú épületen belül a tulajdonos, a használó és a személyzet számára szolgáló lakás kialakítható.
- A területen a környező gazdasági funkciót kiszolgáló szállás jellegű épület elhelyezhető önállóan is.

2. Építési előírások

2.1 Építési karakter kialakult városi-zárt (SZÉSZ 56. § (1), (3), 59. §): Ennek megfelelően

- A kialakult területre eső építési telkeken az újonnan építendő, illetve bővítéssel kialakítható épületek előkert szükségességét és méretét a kialakult adottságok figyelembevételével kell meghatározni.
- Új lapostetős épületkialakítás esetén az utcaképi illeszkedést látványtervvel (utcakép-tervvel) igazolni kell.
- Melléképületek közül elhelyezhető:
 - járműtároló,
 - kiskereskedelmi üzlet,
 - műterem
- Melléképítmények közül elhelyezhető
 - terepszint alatti építmény,
 - közmű becsatlakozási műtárgy,
 - hulladéktartály-tároló legfeljebb 2,0 m magasságig,
- Újonnan épületek csak teljes közmű kiépítése esetén helyezhetők el.
- Az önkormányzat parkolási rendelete értelmében az OTÉK szerinti gépjármű-elhelyezési kötelezettség 50 %-át kell a telken belül biztosítani, de lakóépületeknél minden lakás után legalább egy személygépkocsi elhelyezési lehetőségről kell telken belül gondoskodni.

2.2 Újonnan kialakítható, illetve telektrendezéssel kialakítható építési telek méretei: (SZÉSZ 62-63. §)

- beépítési mód: zárt sorú,
- telekterület: legalább 180 m²,
- telekszélesség:
 - közbenső teleknél legalább 6 m,
 - sarokteleknél legalább 8 m,
- telekmélység legalább 15 m.

2.3 A beépítettség és zöldfelületi fedettség mértéke (SZÉSZ 65-66. §)

- legnagyobb megengedett beépítettség: 60%
- előírt legkisebb zöldfelületi fedettség: 20%

2.4 Épületmagasság: (SZÉSZ 67. §) adottságtól függő, kialakult.

Gksz-31-53554

1. Rendeltetési előírások (SZÉSZ 45. §):

Kereskedelmi, szolgáltató, gazdasági építési övezet. Ennek megfelelően:

- A terület nem jelentős zavaró hatású gazdasági tevékenységi célokat szolgáló telephelyek, épületek befogadására kijelölt terület.
- A területen lakó rendeltetésű épület nem helyezhető el, de a gazdasági tevékenységi célú épületen belül a tulajdonos, a használó és a személyzet számára szolgáló lakás kialakítható.
- A területen a környező gazdasági funkciót kiszolgáló szállás jellegű épület elhelyezhető önállóan is.

2. Építési előírások

2.1 Építési karakter: nem kialakult városi-zárt (SZÉSZ 56. § (1)-(2), 59. §): Ennek megfelelően

- Előkert: Ha a szabályozási tervlap előkertet nem jelöl az előkert nem létesíthető.
- Új lapostetős épületkialakítás esetén az utcaképi illeszkedést látványtervvel (utcakép-tervvel) igazolni kell.
- Melléképületek közül elhelyezhető:
 - járműtároló,
 - kiskereskedelmi üzlet,
 - műterem
- Melléképítmények közül elhelyezhető
 - terepszint alatti építmény,

- közmű becsatlakozási műtárgy,
 - hulladéktartály-tároló legfeljebb 2,0 m magasságig,
 - önálló -- épülettől különálló -- kirakatszekrény,
 - kerti építmény,
 - építménynek minősülő szabadonálló antennatartó szerkezet, zászlótartó oszlop.
 - Újonnan épületek csak teljes közmű kiépítése esetén helyezhetők el.
 - Az önkormányzat parkolási rendelete értelmében az OTÉK szerinti gépjármű-elhelyezési kötelezettség 50 %-át kell a telken belül biztosítani, de lakóépületeknél minden lakás után legalább egy személygépkocsi elhelyezési lehetőségéről kell telken belül gondoskodni.
- 2.2 Beépítési mód, újonnan kialakítható, illetve telektrendezéssel kialakítható építési telek méretei: (SZÉSZ 62-63. §)
- beépítési mód: zártos,
 - telekterület: legalább 360 m²,
 - telekszélesség legalább:
 - közbenső teleknél 10 m,
 - sarokteleknél 12 m,
 - telekmélység legalább 25 m.
- 2.3 A beépítettség és zöldfelületi fedettség mértéke (SZÉSZ 65-66. §)
- legnagyobb megengedett beépítettség: 40%
 - előírt legkisebb zöldfelületi fedettség: 40%
- 2.4 Épületmagasság: (SZÉSZ 67. §)
- legfeljebb 7,5 m

Gksz-31-53555

1. Rendeltetési előírások (SZÉSZ 45. §):

Kereskedelmi, szolgáltató, gazdasági építési övezet. Ennek megfelelően:

- A terület nem jelentős zavaró hatású gazdasági tevékenységi célokat szolgáló telephelyek, épületek befogadására kijelölt terület.
- A területen lakó rendeltetésű épület nem helyezhető el, de a gazdasági tevékenységi célú épületen belül a tulajdonos, a használó és a személyzet számára szolgáló lakás kialakítható.
- A területen a környező gazdasági funkciót kiszolgáló szállás jellegű épület elhelyezhető önállóan is.

2. Építési előírások

2.1 Építési karakter: nem kialakult városi-zárt (SZÉSZ 56. § (1)-(2), 59. §): Ennek megfelelően

- Előkert: Ha a szabályozási tervlap előkertet nem jelöl az előkert nem létesíthető.
 - Új lapostetős épületkialakítás esetén az utcaépi illeszkedést látványtervvel (utcaép-tervvel) igazolni kell.
 - Melléképületek közül elhelyezhető:
 - járműtároló,
 - kiskereskedelmi üzlet,
 - műterem
 - Melléképítmények közül elhelyezhető
 - terepszint alatti építmény,
 - közmű becsatlakozási műtárgy,
 - hulladéktartály-tároló legfeljebb 2,0 m magasságig,
 - önálló -- épülettől különálló -- kirakatszekrény,
 - kerti építmény,
 - építménynek minősülő szabadonálló antennatartó szerkezet, zászlótartó oszlop.
 - Újonnan épületek csak teljes közmű kiépítése esetén helyezhetők el.
 - Az önkormányzat parkolási rendelete értelmében az OTÉK szerinti gépjármű-elhelyezési kötelezettség 50 %-át kell a telken belül biztosítani, de lakóépületeknél minden lakás után legalább egy személygépkocsi elhelyezési lehetőségéről kell telken belül gondoskodni.
- 2.2 Beépítési mód, újonnan kialakítható, illetve telektrendezéssel kialakítható építési telek méretei: (SZÉSZ 62-63. §)
- beépítési mód: zártos,
 - telekterület: legalább 360 m²,
 - telekszélesség legalább:
 - közbenső teleknél 10 m,
 - sarokteleknél 12 m,
 - telekmélység legalább 25 m.

2.3 A beépítettség és zöldfelületi fedettség mértéke (SZÉSZ 65-66. §)

- legnagyobb megengedett beépítettség: 40%
- előírt legkisebb zöldfelületi fedettség: 40%

2.4 Épületmagasság: (SZÉSZ 67. §)

- legalább 5,0 m,
- legfeljebb 10,5 m

Gksz-31-53664

1. Rendeltetési előírások (SZÉSZ 45. §):

Kereskedelmi, szolgáltató, gazdasági építési övezet. Ennek megfelelően:

- A terület nem jelentős zavaró hatású gazdasági tevékenységi célokat szolgáló telephelyek, épületek befogadására kijelölt terület.
- A területen lakó rendeltetésű épület nem helyezhető el, de a gazdasági tevékenységi célú épületen belül a tulajdonos, a használó és a személyzet számára szolgáló lakás kialakítható.
- A területen a környező gazdasági funkciót kiszolgáló szállás jellegű épület elhelyezhető önállóan is.

2. Építési előírások

2.1 Építési karakter: nem kialakult városi-zárt (SZÉSZ 56. § (1)-(2), 59. §): Ennek megfelelően

- Előkert: Ha a szabályozási tervlap előkertet nem jelöl az előkert nem létesíthető.
- Új lapostetős épületkialakítás esetén az utcafépí illeszkedést látványtervvel (utcafépí-tervvel) igazolni kell.
- Melléképületek közül elhelyezhető:
 - járműtároló,
 - kiskereskedelmi üzlet,
 - műterem
- Melléképítmények közül elhelyezhető
 - terepszint alatti építmény,
 - közmű becsatlakozási műtárgy,
 - hulladéktartály-tároló legfeljebb 2,0 m magasságig,
 - önálló -- épülettől különálló -- kirakatszekrény,
 - kerti építmény,
 - építménynek minősülő szabadonálló antennatartó szerkezet, zászlótartó oszlop.
- Újonnan épületek csak teljes közmű kiépítése esetén helyezhetők el.
- Az önkormányzat parkolási rendelete értelmében az OTÉK szerinti gépjármű-elhelyezési kötelezettség 50 %-át kell a telken belül biztosítani, de lakóépületeknél minden lakás után legalább egy személygépkocsi elhelyezési lehetőségéről kell telken belül gondoskodni.

2.2 Beépítési mód, újonnan kialakítható, illetve telektrendezéssel kialakítható építési telek méretei: (SZÉSZ 62-63. §)

- beépítési mód: zártosú,
- telekterület: legalább 360 m²,
- telekszélesség legalább:
 - közbenső teleknél 10 m,
 - sarokteleknél 12 m,
- telekmélység legalább 25 m.

2.3 A beépítettség és zöldfelületi fedettség mértéke (SZÉSZ 65-66. §)

- legnagyobb megengedett beépítettség: 50%
- előírt legkisebb zöldfelületi fedettség: 30%

2.4 Épületmagasság: (SZÉSZ 67. §)

- legfeljebb 7,5 m

Gksz-41-34442

1. Rendeltetési előírások (SZÉSZ 45. §):

Kereskedelmi, szolgáltató, gazdasági építési övezet. Ennek megfelelően:

- A terület nem jelentős zavaró hatású gazdasági tevékenységi célokat szolgáló telephelyek, épületek befogadására kijelölt terület.
- A területen lakó rendeltetésű épület nem helyezhető el, de a gazdasági tevékenységi célú épületen belül a tulajdonos, a használó és a személyzet számára szolgáló lakás kialakítható.
- A területen a környező gazdasági funkciót kiszolgáló szállás jellegű épület elhelyezhető önállóan is.

2. Építési előírások

2.1 Építési karakter: nem kialakult kertés (SZÉSZ 56. § (1), (2), 60. §): Ennek megfelelően

-- Előkert: Ha a szabályozási tervlap előkertet nem jelöl 5,0 m.

-- Melléképületek közül elhelyezhető:

- jármútároló,
- kiskereskedelmi üzlet,
- árusító pavilon,
- barkácműhely,
- kisipari műhely,
- háztartási tároló,
- üvegház,
- állattartó épület, ha az állattartásról szóló önkormányzati rendelet megengedi.

-- Melléképítmények közül elhelyezhető

- terepszint alatti építmény,
- közmű becsatlakozási műtárgy,
- hulladéktartály-tároló legfeljebb 2,0 m magasságig,
- önálló -- épülettől különálló -- kirakatszekrény,
- kerti építmény,
- állatól, állatkifutó, ha az állattartásról szóló önkormányzati rendelet megengedi
- építménynek minősülő szabadonálló antennatartó szerkezet, zászlótartó oszlop.

-- Beépítetlen telken újonnan épület csak az utcavonal felé eső építési hely határán helyezhető el. Új lapostetős épületkialakítás esetén az utcaépi illeszkedést látványtervvel (utcaépi tervvel) igazolni kell.

-- Újonnan épületek csak teljes közmű kiépítése esetén helyezhetők el.

-- Az önkormányzat parkolási rendelete értelmében az OTÉK szerinti gépjármű-elhelyezési kötelezettség 100 %-át kell a telken belül biztosítani.

2.2 Beépítési mód, újonnan kialakítható, illetve telektrendezéssel kialakítható építési telek méretei: (SZÉSZ 62-63. §)

-- beépítési mód: oldalhatáron álló,

-- telekterület: legalább 500 m²,

-- telekszélesség:

- közbenső teleknél legalább 12 m,
- sarokteleknél legalább 14 m,

-- telekmélység legalább 25 m.

2.3 A beépítettség és zöldfelületi fedettség mértéke (SZÉSZ 65-66. §)

-- legnagyobb megengedett beépítettség: 30%

-- előírt legkisebb zöldfelületi fedettség: 50%

2.4 Épületmagasság: (SZÉSZ 67. §)

- legfeljebb 4,5 m.

Üü-41-27223

1. Rendeltetési előírások (SZÉSZ 48. §):

Üdülőlázas üdülő építési övezet. Ennek megfelelően:

- A terület elsősorban kettőnél több üdülőegységet magába foglaló üdülőépületek, üdültáborok, kempingek elhelyezésére és túlnyomóan változó üdülői kör több napos tartózkodására szolgál.
- A területen állattartó épület, különálló árnyékszék, állatkifutó, komposztáló, siló és ömlesztett anyag-, folyadék- és gáztároló melléképítmény – a terepszint alatti, fedett kialakítású kivételével -- nem helyezhető el.

2. Építési előírások

2.1 Építési karakter: nem kialakult kertés (SZÉSZ 56. § (1), (2), 60. §): Ennek megfelelően

-- Előkert: Ha a szabályozási tervlap előkertet nem jelöl 5,0 m.

-- Melléképületek közül elhelyezhető:

- jármútároló,
- kiskereskedelmi üzlet,
- árusító pavilon,
- barkácműhely,
- kisipari műhely,
- háztartási tároló,
- üvegház,
- állattartó épület, ha az állattartásról szóló önkormányzati rendelet megengedi.

- Melléképítmények közül elhelyezhető
 - terepszint alatti építmény,
 - közmű becsatlakozási műtárgy,
 - hulladéktartály-tároló legfeljebb 2,0 m magasságig,
 - önálló -- épülettől különálló -- kirakatszekrény,
 - kerti építmény,
 - állatól, állatkifutó, ha az állattartásról szóló önkormányzati rendelet megengedi
 - építménynek minősülő szabadonálló antennatartó szerkezet, zászlótartó oszlop.
 - Beépítetlen telken újonnan épület csak az utcavonal felé eső építési hely határán helyezhető el. Új lapostetős épületkialakítás esetén az utcaépi illeszkedést látványtervvel (utcaépi tervvel) igazolni kell.
 - Újonnan épületek csak teljes közmű kiépítése esetén helyezhetők el.
 - Az önkormányzat parkolási rendelete értelmében az OTÉK szerinti gépjármű-elhelyezési kötelezettség 100 %-át kell a telken belül biztosítani.
- 2.2 Beépítési mód, újonnan kialakítható, illetve telektrendezéssel kialakítható építési telek méretei: (SZÉSZ 62-63. §)
- beépítési mód: szabadonálló általános,
 - telekterület: legalább 1000 m²,
 - telekszélesség legalább 20 m,
 - telekmélység legalább 35 m.
- 2.3 A beépítettség és zöldfelületi fedettség mértéke (SZÉSZ 65-66. §)
- legnagyobb megengedett beépítettség: 15%
 - előírt legkisebb zöldfelületi fedettség: 70%
- 2.4 Épületmagasság: (SZÉSZ 67. §)
- legfeljebb 6,0 m.

Üh-40-04221

1. Rendeltetési előírások (SZÉSZ 497. §):

Hétfélig házas üdülő építési övezet. Ennek megfelelően:

- A terület legfeljebb két üdülőegységet magába foglaló üdülőépületek elhelyezésére szolgál.
- A területen elhelyezhetők még az üdülési funkciót nem zavaró, ill. azt szolgáló sportlétesítmények.
- A területen nem helyezhetők el az üdülési rendeltetést zavaró közösségi szórakoztató, kulturális építmények.
- A területen állattartó épület, különálló árnyékszék, állatkifutó, komposztáló, siló és ömlesztett anyag-, folyadék- és gáztároló melléképítmény – a terepszint alatti, fedett kialakítású kivétellel -- nem helyezhető el.

2. Építési előírások

2.1 Építési karakter: kialakult kertés (SZÉSZ 56. § (1), (3), 60. §): Ennek megfelelően

- Előkert: Ha a szabályozási tervlap előkertet nem jelöl 5,0 m.
- Melléképületek közül elhelyezhető:
 - járműtároló,
 - kiskereskedelmi üzlet,
 - árusító pavilon,
 - barkácműhely,
 - kisipari műhely,
 - háztartási tároló,
 - üvegház,
 - állattartó épület, ha az állattartásról szóló önkormányzati rendelet megengedi.
- Melléképítmények közül elhelyezhető
 - terepszint alatti építmény,
 - közmű becsatlakozási műtárgy,
 - hulladéktartály-tároló legfeljebb 2,0 m magasságig,
 - önálló -- épülettől különálló -- kirakatszekrény,
 - kerti építmény,
 - állatól, állatkifutó, ha az állattartásról szóló önkormányzati rendelet megengedi
 - építménynek minősülő szabadonálló antennatartó szerkezet, zászlótartó oszlop.
- Beépítetlen telken újonnan épület csak az utcavonal felé eső építési hely határán helyezhető el. Új lapostetős épületkialakítás esetén az utcaépi illeszkedést látványtervvel (utcaépi tervvel) igazolni kell.
- Újonnan épületek csak teljes közmű kiépítése esetén helyezhetők el.

- Az önkormányzat parkolási rendelete értelmében az OTÉK szerinti gépjármű-elhelyezési kötelezettség 100 %-át kell a telken belül biztosítani.
- 2.2 Újonnan kialakítható, illetve telektrendezéssel kialakítható építési telek méretei: (SZÉSZ 62-63. §)
 - beépítési mód: kialakult, adottságtól függő
 - telekterület: legalább 500 m²,
 - telekszélesség az adottság szerinti beépítési módtól függően:
 - szabadonálló általános beépítési mód esetén:
 - közbenső teleknél legalább 12 m,
 - sarokteleknél legalább 14 m,
 - oldalhatáron álló beépítési mód esetén:
 - közbenső teleknél legalább 12 m,
 - sarokteleknél legalább 14 m,
 - ikres beépítési mód esetén:
 - közbenső teleknél legalább 8 m,
 - sarokteleknél legalább 10 m,
 - zárt sorú beépítési mód esetén:
 - közbenső teleknél legalább 8 m,
 - sarokteleknél legalább 10 m,
 - telekmélység legalább 15 m.
- 2.3 A beépítettség és zöldfelületi fedettség mértéke (SZÉSZ 65-66. §)
 - legnagyobb megengedett beépítettség: 15%
 - előírt legkisebb zöldfelületi fedettség: 70%
- 2.4 Épületmagasság: (SZÉSZ 67. §)
 - legfeljebb 3,5 m

Üh-40-34221

1. Rendeltetési előírások (SZÉSZ 497. §):

Hétvégi házas üdülő építési övezet. Ennek megfelelően:

- A terület legfeljebb két üdülőegységet magába foglaló üdülőépületek elhelyezésére szolgál.
- A területen elhelyezhetők még az üdülési funkciót nem zavaró, ill. azt szolgáló sportlétesítmények.
- A területen nem helyezhetők el az üdülési rendeltetést zavaró közösségi szórakoztató, kulturális építmények.
- A területen állattartó épület, különálló árnyékszék, állatkifutó, komposztáló, siló és ömlesztett anyag-, folyadék- és gáztároló melléképítmény – a terepszint alatti, fedett kialakítású kivétellel -- nem helyezhető el.

2. Építési előírások

2.1 Építési karakter: kialakult kertés (SZÉSZ 56. § (1), (3), 60. §): Ennek megfelelően

- Előkert: Ha a szabályozási tervlap előkertet nem jelöl 5,0 m.
- Melléképületek közül elhelyezhető:
 - járműtároló,
 - kiskereskedelmi üzlet,
 - árusító pavilon,
 - barkácműhely,
 - kisipari műhely,
 - háztartási tároló,
 - üvegház,
 - állattartó épület, ha az állattartásról szóló önkormányzati rendelet megengedi.
- Melléképítmények közül elhelyezhető
 - terepszint alatti építmény,
 - közmű becsatlakozási műtárgy,
 - hulladékartály-tároló legfeljebb 2,0 m magasságig,
 - önálló -- épülettől különálló -- kirakatszekrény,
 - kerti építmény,
 - állatól, állatkifutó, ha az állattartásról szóló önkormányzati rendelet megengedi
 - építménynek minősülő szabadonálló antennatartó szerkezet, zászlótartó oszlop.
- Beépítetlen telken újonnan épület csak az utcavonal felé eső építési hely határán helyezhető el. Új lapostetős épületkialakítás esetén az utcafépí illeszkedést látványtervvel (utcafépí tervvel) igazolni kell.
- Újonnan épületek csak teljes közmű kiépítése esetén helyezhetők el.

- Az önkormányzat parkolási rendelete értelmében az OTÉK szerinti gépjármű-elhelyezési kötelezettség 100 %-át kell a telken belül biztosítani.
- 2.2 Újonnan kialakítható, illetve telektrendezéssel kialakítható építési telek méretei: (SZÉSZ 62-63. §)
 - beépítési mód: oldalhatáron álló,
 - telekterület: legalább 500 m²,
 - telekszélesség
 - közbenső teleknél legalább 12 m,
 - sarokteleknél legalább 14 m,
 - telekmélység legalább 15 m.
- 2.3 A beépítettség és zöldfelületi fedettség mértéke (SZÉSZ 65-66. §)
 - legnagyobb megengedett beépítettség: 15%
 - előírt legkisebb zöldfelületi fedettség: 70%
- 2.4 Épületmagasság: (SZÉSZ 67. §)
 - legfeljebb 3,5 m

Üh-41-24222

1. Rendeltetési előírások (SZÉSZ 497. §):

Hétfélig házas üdülő építési övezet. Ennek megfelelően:

- A terület legfeljebb két üdülőegységet magába foglaló üdülőépületek elhelyezésére szolgál.
- A területen elhelyezhetők még az üdülési funkciót nem zavaró, ill. azt szolgáló sportlétesítmények.
- A területen nem helyezhetők el az üdülési rendeltetést zavaró közösségi szórakoztató, kulturális építmények.
- A területen állattartó épület, különálló árnyékszék, állatkifutó, komposztáló, siló és ömlesztett anyag-, folyadék- és gáztároló melléképítmény – a terepszint alatti, fedett kialakítású kivétellel -- nem helyezhető el.

2. Építési előírások

2.1 Építési karakter: nem kialakult kertés (SZÉSZ 56. § (1), (2), 60. §): Ennek megfelelően

- Előkert: Ha a szabályozási tervlap előkertet nem jelöl 5,0 m.
- Melléképületek közül elhelyezhető:
 - járműtároló,
 - kiskereskedelmi üzlet,
 - árusító pavilon,
 - barkácsműhely,
 - kisipari műhely,
 - háztartási tároló,
 - üvegház,
 - állattartó épület, ha az állattartásról szóló önkormányzati rendelet megengedi.
- Melléképítmények közül elhelyezhető
 - terepszint alatti építmény,
 - közmű becsatlakozási műtárgy,
 - hulladékártály-tároló legfeljebb 2,0 m magasságig,
 - önálló -- épülettől különálló -- kirakatszekrény,
 - kerti építmény,
 - állatól, állatkifutó, ha az állattartásról szóló önkormányzati rendelet megengedi
 - építménynek minősülő szabadonálló antennatartó szerkezet, zászlótartó oszlop.
- Beépítetlen telken újonnan épület csak az utcavonal felé eső építési hely határán helyezhető el. Új lapostetős épületkialakítás esetén az utcafépí illeszkedést látványtervvel (utcafépí tervvel) igazolni kell.
- Újonnan épületek csak teljes közmű kiépítése esetén helyezhetők el.
- Az önkormányzat parkolási rendelete értelmében az OTÉK szerinti gépjármű-elhelyezési kötelezettség 100 %-át kell a telken belül biztosítani.

2.2 Beépítési mód, újonnan kialakítható, illetve telektrendezéssel kialakítható építési telek méretei: (SZÉSZ 62-63. §)

- beépítési mód: szabadonálló általános,
- telekterület: legalább 500 m²,
- telekszélesség legalább
 - közbenső teleknél 14 m,
 - sarokteleknél 16 m,
- telekmélység legalább 25 m.

2.3 A beépítettség és zöldfelületi fedettség mértéke (SZÉSZ 65-66. §)

- legnagyobb megengedett beépítettség: 15%
 - előírt legkisebb zöldfelületi fedettség: 70%
- 2.4 Épületmagasság: (SZÉSZ 67. §)
- legfeljebb 4,5 m.

Üh-41-25221

1. Rendeltetési előírások (SZÉSZ 497. §):

Hétfélig házas üdülő építési övezet. Ennek megfelelően:

- A terület legfeljebb két üdülőegységet magába foglaló üdülőépületek elhelyezésére szolgál.
- A területen elhelyezhetők még az üdülési funkciót nem zavaró, ill. azt szolgáló sportlétesítmények.
- A területen nem helyezhetők el az üdülési rendeltetést zavaró közösségi szórakoztató, kulturális építmények.
- A területen állattartó épület, különálló árnyékszék, állatkifutó, komposztáló, siló és ömlesztett anyag-, folyadék- és gáztároló melléképítmény – a terepszint alatti, fedett kialakítású kivétellel -- nem helyezhető el.

2. Építési előírások

2.1 Építési karakter: nem kialakult kertés (SZÉSZ 56. § (1), (2), 60. §): Ennek megfelelően

- Előkert: Ha a szabályozási tervlap előkertet nem jelöl 5,0 m.
- Melléképületek közül elhelyezhető:
 - járműtároló,
 - kiskereskedelmi üzlet,
 - árusító pavilon,
 - barkácsműhely,
 - kisipari műhely,
 - háztartási tároló,
 - üvegház,
 - állattartó épület, ha az állattartásról szóló önkormányzati rendelet megengedi.
- Melléképítmények közül elhelyezhető
 - terepszint alatti építmény,
 - közmű becsatlakozási műtárgy,
 - hulladékártály-tároló legfeljebb 2,0 m magasságig,
 - önálló -- épülettől különálló -- kirakatszekrény,
 - kerti építmény,
 - állatól, állatkifutó, ha az állattartásról szóló önkormányzati rendelet megengedi
 - építménynek minősülő szabadonálló antennatartó szerkezet, zászlótartó oszlop.
- Beépítetlen telken újonnan épület csak az utcavonal felé eső építési hely határán helyezhető el. Új lapostetős épületkialakítás esetén az utcafépí illeszkedést látványtervvel (utcafépí tervvel) igazolni kell.
- Újonnan épületek csak teljes közmű kiépítése esetén helyezhetők el.
- Az önkormányzat parkolási rendelete értelmében az OTÉK szerinti gépjármű-elhelyezési kötelezettség 100 %-át kell a telken belül biztosítani.

2.2 Beépítési mód, újonnan kialakítható, illetve telektrendezéssel kialakítható építési telek méretei: (SZÉSZ 62-63. §)

- beépítési mód: szabadonálló általános,
- telekterület: legalább 720 m²,
- telekszélesség legalább
 - közbenső teleknél 18 m,
 - sarokteleknél 20 m,
- telekmélység legalább 30 m.

2.3 A beépítettség és zöldfelületi fedettség mértéke (SZÉSZ 65-66. §)

- legnagyobb megengedett beépítettség: 15%
- előírt legkisebb zöldfelületi fedettség: 70%

2.4 Épületmagasság: (SZÉSZ 67. §)

- legfeljebb 3,5 m.

Üh-41-34221

1. Rendeltetési előírások (SZÉSZ 497. §):

Hétfélig házas üdülő építési övezet. Ennek megfelelően:

- A terület legfeljebb két üdülőegységet magába foglaló üdülőépületek elhelyezésére szolgál.
- A területen elhelyezhetők még az üdülési funkciót nem zavaró, ill. azt szolgáló sportlétesítmények.

- A területen nem helyezhetők el az üdülési rendeltetést zavaró közösségi szórakoztató, kulturális építmények.
- A területen állattartó épület, különálló árnyékszék, állatkifutó, komposztáló, siló és ömlesztett anyag-, folyadék- és gáztároló melléképítmény – a terepszint alatti, fedett kialakítású kivétellel -- nem helyezhető el.

2. Építési előírások

2.1 Építési karakter: nem kialakult kertés (SZÉSZ 56. § (1), (2), 60. §): Ennek megfelelően

- Előkert: Ha a szabályozási tervlap előkertet nem jelöl 5,0 m.
- Melléképületek közül elhelyezhető:
 - jármútároló,
 - kiskereskedelmi üzlet,
 - árusító pavilon,
 - barkácműhely,
 - kisipari műhely,
 - háztartási tároló,
 - üvegház,
 - állattartó épület, ha az állattartásról szóló önkormányzati rendelet megengedi.
- Melléképítmények közül elhelyezhető
 - terepszint alatti építmény,
 - közmű becsatlakozási műtárgy,
 - hulladékártály-tároló legfeljebb 2,0 m magasságig,
 - önálló -- épülettől különálló -- kirakatszekrény,
 - kerti építmény,
 - állatól, állatkifutó, ha az állattartásról szóló önkormányzati rendelet megengedi
 - építménynek minősülő szabadonálló antennatartó szerkezet, zászlótartó oszlop.
- Beépítetlen telken újonnan épület csak az utcavonal felé eső építési hely határán helyezhető el. Új lapostetős épületkialakítás esetén az utcaképi illeszkedést látványtervvel (utcaképi tervvel) igazolni kell.
- Újonnan épületek csak teljes közmű kiépítése esetén helyezhetők el.
- Az önkormányzat parkolási rendelete értelmében az OTÉK szerinti gépjármű-elhelyezési kötelezettség 100 %-át kell a telken belül biztosítani.

2.2 Beépítési mód, újonnan kialakítható, illetve telektrendezéssel kialakítható építési telek méretei: (SZÉSZ 62-63. §)

- beépítési mód: oldalhatáron álló,
- telekterület: legalább 500 m²,
- telekszélesség legalább
 - közbenső teleknél 12 m,
 - sarokteleknél 14 m,
- telekmélység legalább 25 m.

2.3 A beépítettség és zöldfelületi fedettség mértéke (SZÉSZ 65-66. §)

- legnagyobb megengedett beépítettség: 15%
- előírt legkisebb zöldfelületi fedettség: 70%

2.4 Épületmagasság: (SZÉSZ 67. §)

- legfeljebb 4,5 m.

Üh-50-20111

1. Rendeltetési előírások (SZÉSZ 497. §):

Hétvégi házas üdülő építési övezet. Ennek megfelelően:

- A terület legfeljebb két üdülőegységet magába foglaló üdülőépületek elhelyezésére szolgál.
- A területen elhelyezhetők még az üdülési funkciót nem zavaró, ill. azt szolgáló sportlétesítmények.
- A területen nem helyezhetők el az üdülési rendeltetést zavaró közösségi szórakoztató, kulturális építmények.
- A területen állattartó épület, különálló árnyékszék, állatkifutó, komposztáló, siló és ömlesztett anyag-, folyadék- és gáztároló melléképítmény – a terepszint alatti, fedett kialakítású kivétellel -- nem helyezhető el.

2. Építési előírások

2.1 Építési karakter kialakult külsőségi (SZÉSZ 56. § (1), (3), 61. §): Ennek megfelelően

- Előkert: Ha a szabályozási tervlap előkertet nem jelöl 5,0 m.
- Melléképületek közül elhelyezhető:
 - jármútároló,

- kiskereskedelmi üzlet,
 - árusító pavilon,
 - barkácsműhely,
 - kisipari műhely,
 - műterem,
 - háztartási tároló,
 - üvegház,
 - állattartó épület, ha az állattartásról szóló önkormányzati rendelet megengedi.
- Melléképitmények közül elhelyezhető
- terepszint alatti építmény,
 - közmű becsatlakozási műtárgy,
 - hulladéktartály-tároló legfeljebb 2,0 m magasságig,
 - önálló -- épülettől különálló -- kirakatszekrény,
 - kerti építmény,
 - állatól, állatkifutó, ha az állattartásról szóló önkormányzati rendelet megengedi,
 - húsfüstölő, jégverem, zöldségverem,
 - trágyatároló, komposztáló, ha az állattartásról szóló önkormányzati rendelet megengedi,
 - siló, ömlesztett anyag, folyadék- és gáztartály,
 - építménynek minősülő szabadonálló antennatartó szerkezet, zászlótartó oszlop.
- Beépítetlen telken újonnan épület csak az utcavonal felé eső építési hely határán helyezhető el. Új lapostetős épületkialakítás esetén az utcaképi illeszkedést látványtervvel (utcaképi tervvel) igazolni kell.
- Újonnan épületek elhelyezhetőek részleges közmű kiépítése esetén is.
- Az önkormányzat parkolási rendelete értelmében az OTÉK szerinti gépjármű-elhelyezési kötelezettség 100 %-át kell a telken belül biztosítani.
- 2.2 Újonnan kialakítható, illetve telektrendezéssel kialakítható építési telek méretei: (SZÉSZ 62-63. §)
- beépítési mód: szabadonálló általános,
 - telekterület, és telekmélység: kialakult adottságok szerinti,
 - telekszélesség legalább 12 m,
- 2.3 A beépítettség és zöldfelületi fedettség mértéke (SZÉSZ 65-66. §)
- legnagyobb megengedett beépítettség: 5%
 - előírt legkisebb zöldfelületi fedettség: 80%
- 2.4 Épületmagasság: (SZÉSZ 67. §)
- legfeljebb 3,5 m.

Kke-21-18555

1. Rendeltetési előírások (SZÉSZ 50. §):

Kereskedelmi célú különleges építési övezet. Ennek megfelelően:

- Elsősorban a 8 000 m² hasznos bruttó szintterületet (a hasznos bruttó területbe a gépkocsi tároló szintterületek nem tartoznak bele) meghaladó bevásárlóközpontok és nagy-kiterjedésű kereskedelmi célú létesítmények, vásárok, kiállítások, kongresszusi létesítmények számára kijelölt terület.

2. Építési előírások

2.1 Építési karakter: nem kialakult külsőségi (SZÉSZ 56. § (1), (2), 61. §): Ennek megfelelően

- Előkert: Ha a szabályozási tervlap előkertet nem jelöl 5,0 m.

-- Melléképületek közül elhelyezhető:

- járműtároló,
- kiskereskedelmi üzlet,
- árusító pavilon,
- barkácsműhely,
- kisipari műhely,
- műterem,
- háztartási tároló,
- üvegház,
- állattartó épület, ha az állattartásról szóló önkormányzati rendelet megengedi.

-- Melléképitmények közül elhelyezhető

- terepszint alatti építmény,
- közmű becsatlakozási műtárgy,
- hulladéktartály-tároló legfeljebb 2,0 m magasságig,
- önálló -- épülettől különálló -- kirakatszekrény,

- kerti építmény,
 - állatól, állatkifutó, ha az állattartásról szóló önkormányzati rendelet megengedi,
 - húsfüstölő, jégverem, zöldségverem,
 - trágyatároló, komposztáló, ha az állattartásról szóló önkormányzati rendelet megengedi,
 - siló, ömlesztett anyag, folyadék- és gáztartály,
 - építménynek minősülő szabadonálló antennatartó szerkezet, zászlótartó oszlop.
- Beépítetlen telken újonnan épület csak az utcavonal felé eső építési hely határán helyezhető el. Új lapostetős épületkialakítás esetén az utcafépi illeszkedést látványtervvel (utcafépi tervvel) igazolni kell.
- Újonnan épületek elhelyezhetők részleges közmű kiépítése esetén is.
- Az önkormányzat parkolási rendelete értelmében az OTÉK szerinti gépjármű-elhelyezési kötelezettség 100 %-át kell a telken belül biztosítani.
- 2.2 Újonnan kialakítható, illetve telektrendezéssel kialakítható építési telek méretei: (SZÉSZ 62-63. §)
- beépítési mód: szabadonálló teletszerű,
 - telekterület: legalább 2000 m²,
 - telekszélesség legalább: 35 m,
 - telekmélység legalább 40 m.
- 2.3 A beépítettség és zöldfelületi fedettség mértéke (SZÉSZ 65-66. §)
- legnagyobb megengedett beépítettség: 40%
 - előírt legkisebb zöldfelületi fedettség: 45%
- 2.4 Épületmagasság: (SZÉSZ 67. §)
- legfeljebb 10,5 m.

Ki-20-00550

1. Rendeltetési előírások (SZÉSZ 51. §):

Intézményi célú különleges építési övezet. Ennek megfelelően:

- A terület különleges célokat szolgáló intézmények elhelyezésére szolgál.
- A területen csak a szabályozási tervlapon megnevezett funkciójú intézmények és azok rendeltetésszerű működéséhez szükséges egyéb építmények helyezhetők el.
- A területen elhelyezhetők még az OTÉK 32.§ szerinti építmények is.
- Elhelyezhető a különleges funkciót hordozó épületeken belül a tulajdonos, a használó és a személyzet számára szolgáló lakások, továbbá egyházi, oktatási, egészségügyi, szociális épületek.

2. Építési előírások

2.1 Építési karakter: kialakult vegyes (SZÉSZ 56. § (3), 58. §): Ennek megfelelően

- Előkert: ha a szabályozási tervlap előkertet nem jelöl minimum 5,0 m.
- Melléképület nem építhető.
- Melléképítmények közül elhelyezhető:
 - terepszint alatti építmény,
 - közmű becsatlakozási műtárgy,
 - hulladékártály-tároló legfeljebb 2,0 m magasságig,
 - önálló -- épülettől különálló -- kirakatszekrény,
 - kerti építmény,
 - építménynek minősülő szabadonálló antennatartó szerkezet, zászlótartó oszlop.
- Újonnan épületek csak teljes közmű kiépítése esetén helyezhetők el.
- Az önkormányzat parkolási rendelete értelmében az OTÉK szerinti gépjármű-elhelyezési kötelezettség 50 %-át kell a telken belül biztosítani, de lakóépületeknél minden lakás után legalább egy személygépkocsi elhelyezési lehetőségéről kell telken belül gondoskodni.

2.2 Beépítési mód és az újonnan kialakítható, illetve telektrendezéssel kialakítható építési telek méretei: (SZÉSZ 62-63. §)

- beépítési mód: kialakult, adottságtól függő,
- telekterület telekmélység: kialakult, adottságtól függő
- telekszélesség,
 - szabadonálló teletszerű beépítési mód esetén: legalább 18 m,
 - szabadonálló általános beépítési mód esetén: legalább 12 m,
 - zártosú beépítési mód esetén: legalább 3 m.

2.3 A beépítettség és zöldfelületi fedettség mértéke (SZÉSZ 65-66. §)

- legnagyobb megengedett beépítettség: 40%
- előírt legkisebb zöldfelületi fedettség: 45%

2.4 Épületmagasság: (SZÉSZ 67. §) kialakult, adottságtól függő.

Ki-20-05550

1. Rendeltetési előírások (SZÉSZ 51. §):

Intézményi célú különleges építési övezet. Ennek megfelelően:

- A terület különleges célokat szolgáló intézmények elhelyezésére szolgál.
- A területen csak a szabályozási tervlapon megnevezett funkciójú intézmények és azok rendeltetésszerű működéséhez szükséges egyéb építmények helyezhetők el.
- A területen elhelyezhetők még az OTÉK 32.§ szerinti építmények is.
- Elhelyezhető a különleges funkciót hordozó épületeken belül a tulajdonos, a használó és a személyzet számára szolgáló lakások, továbbá egyházi, oktatási, egészségügyi, szociális épületek.

2. Építési előírások

2.1 Építési karakter: kialakult vegyes (SZÉSZ 56. § (3), 58. §): Ennek megfelelően

- Előkert: ha a szabályozási tervlap előkertet nem jelöl minimum 5,0 m.
- Melléképület nem építhető.
- Melléképítmények közül elhelyezhető:
 - terepszint alatti építmény,
 - közmű becsatlakozási műtárgy,
 - hulladéktartály-tároló legfeljebb 2,0 m magasságig,
 - önálló -- épülettől különálló -- kirakatszekrény,
 - kerti építmény,
 - építménynek minősülő szabadonálló antennatartó szerkezet, zászlótartó oszlop.
- Újonnan épületek csak teljes közmű kiépítése esetén helyezhetők el.
- Az önkormányzat parkolási rendelete értelmében az OTÉK szerinti gépjármű-elhelyezési kötelezettség 50 %-át kell a telken belül biztosítani, de lakóépületeknél minden lakás után legalább egy személygépkocsi elhelyezési lehetőségről kell telken belül gondoskodni.

2.2 Beépítési mód és az újonnan kialakítható, illetve telektrendezéssel kialakítható építési telek méretei: (SZÉSZ 62-63. §)

- beépítési mód: kialakult, adottságtól függő,
- telekterület:
- telekterület: legalább 720 m²,
- telekszélesség:
 - szabadonálló általános beépítési mód esetén:
 - közbenső teleknél legalább 14 m,
 - sarokteleknél legalább 16 m,
 - zárt sorú beépítési mód esetén:
 - közbenső teleknél legalább 10 m,
 - sarokteleknél legalább 12 m,
- telekmélység legalább 25 m.

2.3 A beépítettség és zöldfelületi fedettség mértéke (SZÉSZ 65-66. §)

- legnagyobb megengedett beépítettség: 40%
- előírt legkisebb zöldfelületi fedettség: 45%

2.4 Épületmagasság: (SZÉSZ 67. §) kialakult, adottságtól függő.

Ki-20-18440

1. Rendeltetési előírások (SZÉSZ 51. §):

Intézményi célú különleges építési övezet. Ennek megfelelően:

- A terület különleges célokat szolgáló intézmények elhelyezésére szolgál.
- A területen csak a szabályozási tervlapon megnevezett funkciójú intézmények és azok rendeltetésszerű működéséhez szükséges egyéb építmények helyezhetők el.
- A területen elhelyezhetők még az OTÉK 32.§ szerinti építmények is.
- Elhelyezhető a különleges funkciót hordozó épületeken belül a tulajdonos, a használó és a személyzet számára szolgáló lakások, továbbá egyházi, oktatási, egészségügyi, szociális épületek.

2. Építési előírások

2.1 Építési karakter: kialakult vegyes (SZÉSZ 56. § (3), 58. §): Ennek megfelelően

- Előkert: ha a szabályozási tervlap előkertet nem jelöl minimum 5,0 m.
- Melléképület nem építhető.
- Melléképítmények közül elhelyezhető:
 - terepszint alatti építmény,
 - közmű becsatlakozási műtárgy,
 - hulladéktartály-tároló legfeljebb 2,0 m magasságig,
 - önálló -- épülettől különálló -- kirakatszekrény,

- kerti építmény,
- építménynek minősülő szabadonálló antennatartó szerkezet, zászlótartó oszlop.
- Újonnan épületek csak teljes közmű kiépítése esetén helyezhetők el.
- Az önkormányzat parkolási rendelete értelmében az OTÉK szerinti gépjármű-elhelyezési kötelezettség 50 %-át kell a telken belül biztosítani, de lakóépületeknél minden lakás után legalább egy személygépkocsi elhelyezési lehetőségéről kell telken belül gondoskodni.
- 2.2 Újonnan kialakítható, illetve telektrendezéssel kialakítható építési telek méretei: (SZÉSZ 62-63. §)
 - beépítési mód: szabadonálló telepszerű
 - telekterület: legalább 2000 m²,
 - telekszélesség: legalább 35 m.
 - telekmélység legalább 40 m.
- 2.3 A beépítettség és zöldfelületi fedettség mértéke (SZÉSZ 65-66. §)
 - legnagyobb megengedett beépítettség: 30%
 - előírt legkisebb zöldfelületi fedettség: 55%
- 2.4 Épületmagasság: (SZÉSZ 67. §) kialakult, adottságok szerinti.

Ki-21-18225

1. Rendeltetési előírások (SZÉSZ 51. §):

Intézményi célú különleges építési övezet. Ennek megfelelően:

- A terület különleges célokat szolgáló intézmények elhelyezésére szolgál.
- A területen csak a szabályozási tervlapon megnevezett funkciójú intézmények és azok rendeltetésszerű működéséhez szükséges egyéb építmények helyezhetők el.
- A területen elhelyezhetők még az OTÉK 32.§ szerinti építmények is.
- Elhelyezhető a különleges funkciót hordozó épületeken belül a tulajdonos, a használó és a személyzet számára szolgáló lakások, továbbá egyházi, oktatási, egészségügyi, szociális épületek.

2. Építési előírások

2.1 Építési karakter: nem kialakult vegyes (SZÉSZ 56. § (1)-(2), 58. §): Ennek megfelelően

- Előkert: Ha a szabályozási tervlap előkertet nem jelöl, az előkert minimum 5,0 m.
- Melléképületek nem helyezhetők el.
- Melléképítmények közül elhelyezhető
 - terepszint alatti építmény,
 - közmű becsatlakozási műtárgy,
 - hulladéktartály-tároló legfeljebb 2,0 m magasságig,
 - önálló -- épülettől különálló -- kirakatszekrény,
 - kerti építmény,
 - építménynek minősülő szabadonálló antennatartó szerkezet, zászlótartó oszlop.
- Újonnan épületek csak teljes közmű kiépítése esetén helyezhetők el.
- Az önkormányzat parkolási rendelete értelmében az OTÉK szerinti gépjármű-elhelyezési kötelezettség 50 %-át kell a telken belül biztosítani, de lakóépületeknél minden lakás után legalább egy személygépkocsi elhelyezési lehetőségéről kell telken belül gondoskodni.

2.2 Újonnan kialakítható, illetve telektrendezéssel kialakítható építési telek méretei: (SZÉSZ 62-63. §)

- beépítési mód: szabadonálló telepszerű
- telekterület: legalább 2000 m²,
- telekszélesség: legalább 35 m.
- telekmélység legalább 40 m.

2.3 A beépítettség és zöldfelületi fedettség mértéke (SZÉSZ 65-66. §)

- legnagyobb megengedett beépítettség: 15%
- előírt legkisebb zöldfelületi fedettség: 70%

2.4 Épületmagasság: (SZÉSZ 67. §)

- legfeljebb 10,5 m.

Ki-21-18333

1. Rendeltetési előírások (SZÉSZ 51. §):

Intézményi célú különleges építési övezet. Ennek megfelelően:

- A terület különleges célokat szolgáló intézmények elhelyezésére szolgál.
- A területen csak a szabályozási tervlapon megnevezett funkciójú intézmények és azok rendeltetésszerű működéséhez szükséges egyéb építmények helyezhetők el.
- A területen elhelyezhetők még az OTÉK 32.§ szerinti építmények is.
- Elhelyezhető a különleges funkciót hordozó épületeken belül a tulajdonos, a használó és a személyzet számára szolgáló lakások, továbbá egyházi, oktatási, egészségügyi, szociális épületek.

2. Építési előírások

- 2.1 Építési karakter: nem kialakult vegyes (SZÉSZ 56. § (1)-(2), 58. §): Ennek megfelelően
- Előkert: Ha a szabályozási tervlap előkertet nem jelöl, az előkert minimum 5,0 m.
 - Melléképületek nem helyezhető el.
 - Melléképítmények közül elhelyezhető
 - terepszint alatti építmény,
 - közmű becsatlakozási műtárgy,
 - hulladéktartály-tároló legfeljebb 2,0 m magasságig,
 - önálló -- épülettől különálló -- kirakatszekrény,
 - kerti építmény,
 - építménynek minősülő szabadonálló antennatartó szerkezet, zászlótartó oszlop.
 - Újonnan épületek csak teljes közmű kiépítése esetén helyezhetőek el.
 - Az önkormányzat parkolási rendelete értelmében az OTÉK szerinti gépjármű-elhelyezési kötelezettség 50 %-át kell a telken belül biztosítani, de lakóépületeknél minden lakás után legalább egy személygépkocsi elhelyezési lehetőségéről kell telken belül gondoskodni.
- 2.2 Újonnan kialakítható, illetve telektrendezéssel kialakítható építési telek méretei: (SZÉSZ 62-63. §)
- beépítési mód: szabadonálló telepszerű
 - telekterület: legalább 2000 m²,
 - telekszélesség: legalább 35 m.
 - telekmélység legalább 40 m.
- 2.3 A beépítettség és zöldfelületi fedettség mértéke (SZÉSZ 65-66. §)
- legnagyobb megengedett beépítettség: 25%
 - előírt legkisebb zöldfelületi fedettség: 60%
- 2.4 Épületmagasság: (SZÉSZ 67. §)
- legfeljebb 6,0 m.

Ki-21-18555

1. Rendeltetési előírások (SZÉSZ 51. §):

Intézményi célú különleges építési övezet. Ennek megfelelően:

- A terület különleges célokat szolgáló intézmények elhelyezésére szolgál.
- A területen csak a szabályozási tervlapon megnevezett funkciójú intézmények és azok rendeltetésszerű működéséhez szükséges egyéb építmények helyezhetőek el.
- A területen elhelyezhetőek még az OTÉK 32.§ szerinti építmények is.
- Elhelyezhető a különleges funkciót hordozó épületeken belül a tulajdonos, a használó és a személyzet számára szolgáló lakások, továbbá egyházi, oktatási, egészségügyi, szociális épületek.

2. Építési előírások

- 2.1 Építési karakter: nem kialakult vegyes (SZÉSZ 56. § (1)-(2), 58. §): Ennek megfelelően
- Előkert: Ha a szabályozási tervlap előkertet nem jelöl, az előkert minimum 5,0 m.
 - Melléképületek nem helyezhető el.
 - Melléképítmények közül elhelyezhető
 - terepszint alatti építmény,
 - közmű becsatlakozási műtárgy,
 - hulladéktartály-tároló legfeljebb 2,0 m magasságig,
 - önálló -- épülettől különálló -- kirakatszekrény,
 - kerti építmény,
 - építménynek minősülő szabadonálló antennatartó szerkezet, zászlótartó oszlop.
 - Újonnan épületek csak teljes közmű kiépítése esetén helyezhetőek el.
 - Az önkormányzat parkolási rendelete értelmében az OTÉK szerinti gépjármű-elhelyezési kötelezettség 50 %-át kell a telken belül biztosítani, de lakóépületeknél minden lakás után legalább egy személygépkocsi elhelyezési lehetőségéről kell telken belül gondoskodni.
- 2.2 Újonnan kialakítható, illetve telektrendezéssel kialakítható építési telek méretei: (SZÉSZ 62-63. §)
- beépítési mód: szabadonálló telepszerű
 - telekterület: legalább 2000 m²,
 - telekszélesség: legalább 35 m.
 - telekmélység legalább 40 m.
- 2.3 A beépítettség és zöldfelületi fedettség mértéke (SZÉSZ 65-66. §)
- legnagyobb megengedett beépítettség: 40%
 - előírt legkisebb zöldfelületi fedettség: 45%
- 2.4 Épületmagasság: (SZÉSZ 67. §)
- legfeljebb 10,5 m.

Ki-21-18557

1. Rendeltetési előírások (SZÉSZ 51. §):

Intézményi célú különleges építési övezet. Ennek megfelelően:

- A terület különleges célokat szolgáló intézmények elhelyezésére szolgál.
- A területen csak a szabályozási tervlapon megnevezett funkciójú intézmények és azok rendeltetésszerű működéséhez szükséges egyéb építmények helyezhetők el.
- A területen elhelyezhetők még az OTÉK 32.§ szerinti építmények is.
- Elhelyezhető a különleges funkciót hordozó épületeken belül a tulajdonos, a használó és a személyzet számára szolgáló lakások, továbbá egyházi, oktatási, egészségügyi, szociális épületek.

2. Építési előírások

2.1 Építési karakter: nem kialakult vegyes (SZÉSZ 56. § (1)-(2), 58. §): Ennek megfelelően

- Előkert: Ha a szabályozási tervlap előkertet nem jelöl, az előkert minimum 5,0 m.
- Melléképületek nem helyezhető el.
- Melléképítmények közül elhelyezhető
 - terepszint alatti építmény,
 - közmű becsatlakozási műtárgy,
 - hulladéktartály-tároló legfeljebb 2,0 m magasságig,
 - önálló -- épülettől különálló -- kirakatszekrény,
 - kerti építmény,
 - építménynek minősülő szabadonálló antennatartó szerkezet, zászlótartó oszlop.
- Újonnan épületek csak teljes közmű kiépítése esetén helyezhetők el.
- Az önkormányzat parkolási rendelete értelmében az OTÉK szerinti gépjármű-elhelyezési kötelezettség 50 %-át kell a telken belül biztosítani, de lakóépületeknél minden lakás után legalább egy személygépkocsi elhelyezési lehetőségről kell telken belül gondoskodni.

2.2 Újonnan kialakítható, illetve telektrendezéssel kialakítható építési telek méretei: (SZÉSZ 62-63. §)

- beépítési mód: szabadonálló telepszerű
- telekterület: legalább 2000 m²,
- telekszélesség: legalább 35 m.
- telekmélység legalább 40 m.

2.3 A beépítettség és zöldfelületi fedettség mértéke (SZÉSZ 65-66. §)

- legnagyobb megengedett beépítettség: 40%
- előírt legkisebb zöldfelületi fedettség: 45%

2.4 Épületmagasság: (SZÉSZ 67. §)

- legfeljebb 16,0 m.

Ki-21-19111

1. Rendeltetési előírások (SZÉSZ 51. §):

Intézményi célú különleges építési övezet. Ennek megfelelően:

- A terület különleges célokat szolgáló intézmények elhelyezésére szolgál.
- A területen csak a szabályozási tervlapon megnevezett funkciójú intézmények és azok rendeltetésszerű működéséhez szükséges egyéb építmények helyezhetők el.
- A területen elhelyezhetők még az OTÉK 32.§ szerinti építmények is.
- Elhelyezhető a különleges funkciót hordozó épületeken belül a tulajdonos, a használó és a személyzet számára szolgáló lakások, továbbá egyházi, oktatási, egészségügyi, szociális épületek.

2. Építési előírások

2.1 Építési karakter: nem kialakult vegyes (SZÉSZ 56. § (1)-(2), 58. §): Ennek megfelelően

- Előkert: Ha a szabályozási tervlap előkertet nem jelöl, az előkert minimum 5,0 m.
- Melléképületek nem helyezhető el.
- Melléképítmények közül elhelyezhető
 - terepszint alatti építmény,
 - közmű becsatlakozási műtárgy,
 - hulladéktartály-tároló legfeljebb 2,0 m magasságig,
 - önálló -- épülettől különálló -- kirakatszekrény,
 - kerti építmény,
 - építménynek minősülő szabadonálló antennatartó szerkezet, zászlótartó oszlop.
- Újonnan épületek csak teljes közmű kiépítése esetén helyezhetők el.
- Az önkormányzat parkolási rendelete értelmében az OTÉK szerinti gépjármű-elhelyezési kötelezettség 50 %-át kell a telken belül biztosítani, de lakóépületeknél minden lakás után legalább egy személygépkocsi elhelyezési lehetőségről kell telken belül gondoskodni.

- 2.2 Újonnan kialakítható, illetve telektrendezéssel kialakítható építési telek méretei: (SZÉSZ 62-63. §)
- beépítési mód: szabadonálló telepszerű
 - telekterület: legalább 4000 m²,
 - telekszélesség: legalább 40 m.
 - telekmélység legalább 50 m.
- 2.3 A beépítettség és zöldfelületi fedettség mértéke (SZÉSZ 65-66. §)
- legnagyobb megengedett beépítettség: 5%
 - előírt legkisebb zöldfelületi fedettség: 80%
- 2.4 Épületmagasság: (SZÉSZ 67. §)
- legfeljebb 3,5 m.

Ki-21-19112

1. Rendeltetési előírások (SZÉSZ 51. §):

Intézményi célú különleges építési övezet. Ennek megfelelően:

- A terület különleges célokat szolgáló intézmények elhelyezésére szolgál.
- A területen csak a szabályozási tervlapon megnevezett funkciójú intézmények és azok rendeltetésszerű működéséhez szükséges egyéb építmények helyezhetők el.
- A területen elhelyezhetők még az OTÉK 32.§ szerinti építmények is.
- Elhelyezhető a különleges funkciót hordozó épületeken belül a tulajdonos, a használó és a személyzet számára szolgáló lakások, továbbá egyházi, oktatási, egészségügyi, szociális épületek.

2. Építési előírások

2.1 Építési karakter: nem kialakult vegyes (SZÉSZ 56. § (1)-(2), 58. §): Ennek megfelelően

- Előkert: Ha a szabályozási tervlap előkertet nem jelöl, az előkert minimum 5,0 m.
- Melléképületek nem helyezhető el.
- Melléképítmények közül elhelyezhető
 - terepszint alatti építmény,
 - közmű becsatlakozási műtárgy,
 - hulladéktartály-tároló legfeljebb 2,0 m magasságig,
 - önálló -- épülettől különálló -- kirakatszekrény,
 - kerti építmény,
 - építménynek minősülő szabadonálló antennatartó szerkezet, zászlótartó oszlop.
- Újonnan épületek csak teljes közmű kiépítése esetén helyezhetők el.
- Az önkormányzat parkolási rendelete értelmében az OTÉK szerinti gépjármű-elhelyezési kötelezettség 50 %-át kell a telken belül biztosítani, de lakóépületeknél minden lakás után legalább egy személygépkocsi elhelyezési lehetőségről kell telken belül gondoskodni.

2.2 Újonnan kialakítható, illetve telektrendezéssel kialakítható építési telek méretei: (SZÉSZ 62-63. §)

- beépítési mód: szabadonálló telepszerű
- telekterület: legalább 4000 m²,
- telekszélesség: legalább 40 m.
- telekmélység legalább 50 m.

2.3 A beépítettség és zöldfelületi fedettség mértéke (SZÉSZ 65-66. §)

- legnagyobb megengedett beépítettség: 5%
- előírt legkisebb zöldfelületi fedettség: 80%

2.4 Épületmagasság: (SZÉSZ 67. §)

- legfeljebb 4,5 m.

Ki-21-19222

1. Rendeltetési előírások (SZÉSZ 51. §):

Intézményi célú különleges építési övezet. Ennek megfelelően:

- A terület különleges célokat szolgáló intézmények elhelyezésére szolgál.
- A területen csak a szabályozási tervlapon megnevezett funkciójú intézmények és azok rendeltetésszerű működéséhez szükséges egyéb építmények helyezhetők el.
- A területen elhelyezhetők még az OTÉK 32.§ szerinti építmények is.
- Elhelyezhető a különleges funkciót hordozó épületeken belül a tulajdonos, a használó és a személyzet számára szolgáló lakások, továbbá egyházi, oktatási, egészségügyi, szociális épületek.

2. Építési előírások

2.1 Építési karakter: nem kialakult vegyes (SZÉSZ 56. § (1)-(2), 58. §): Ennek megfelelően

- Előkert: Ha a szabályozási tervlap előkertet nem jelöl, az előkert minimum 5,0 m.
- Melléképületek nem helyezhető el.
- Melléképítmények közül elhelyezhető

- terepszint alatti építmény,
 - közmű becsatlakozási műtárgy,
 - hulladéktartály-tároló legfeljebb 2,0 m magasságig,
 - önálló -- épülettől különálló -- kirakatszekrény,
 - kerti építmény,
 - építménynek minősülő szabadonálló antennatartó szerkezet, zászlótartó oszlop.
- Újonnan épületek csak teljes közmű kiépítése esetén helyezhetők el.
- Az önkormányzat parkolási rendelete értelmében az OTÉK szerinti gépjármű-elhelyezési kötelezettség 50 %-át kell a telken belül biztosítani, de lakóépületeknél minden lakás után legalább egy személygépkocsi elhelyezési lehetőségről kell telken belül gondoskodni.
- 2.2 Újonnan kialakítható, illetve telektrendezéssel kialakítható építési telek méretei: (SZÉSZ 62-63. §)
- beépítési mód: szabadonálló telepszerű
 - telekterület: legalább 4000 m²,
 - telekszélesség: legalább 40 m.
 - telekmélység legalább 50 m.
- 2.3 A beépítettség és zöldfelületi fedettség mértéke (SZÉSZ 65-66. §)
- legnagyobb megengedett beépítettség: 15%
 - előírt legkisebb zöldfelületi fedettség: 70%
- 2.4 Épületmagasság: (SZÉSZ 67. §)
- legfeljebb 4,5 m.

Ki-21-19223

1. Rendeltetési előírások (SZÉSZ 51. §):

Intézményi célú különleges építési övezet. Ennek megfelelően:

- A terület különleges célokat szolgáló intézmények elhelyezésére szolgál.
- A területen csak a szabályozási tervlapon megnevezett funkciójú intézmények és azok rendeltetésszerű működéséhez szükséges egyéb építmények helyezhetők el.
- A területen elhelyezhetők még az OTÉK 32.§ szerinti építmények is.
- Elhelyezhető a különleges funkciót hordozó épületeken belül a tulajdonos, a használó és a személyzet számára szolgáló lakások, továbbá egyházi, oktatási, egészségügyi, szociális épületek.

2. Építési előírások

2.1 Építési karakter: nem kialakult vegyes (SZÉSZ 56. § (1)-(2), 58. §): Ennek megfelelően

- Előkert: Ha a szabályozási tervlap előkertet nem jelöl, az előkert minimum 5,0 m.
- Melléképületek nem helyezhető el.
- Melléképítmények közül elhelyezhető
 - terepszint alatti építmény,
 - közmű becsatlakozási műtárgy,
 - hulladéktartály-tároló legfeljebb 2,0 m magasságig,
 - önálló -- épülettől különálló -- kirakatszekrény,
 - kerti építmény,
 - építménynek minősülő szabadonálló antennatartó szerkezet, zászlótartó oszlop.
- Újonnan épületek csak teljes közmű kiépítése esetén helyezhetők el.
- Az önkormányzat parkolási rendelete értelmében az OTÉK szerinti gépjármű-elhelyezési kötelezettség 50 %-át kell a telken belül biztosítani, de lakóépületeknél minden lakás után legalább egy személygépkocsi elhelyezési lehetőségről kell telken belül gondoskodni.

2.2 Újonnan kialakítható, illetve telektrendezéssel kialakítható építési telek méretei: (SZÉSZ 62-63. §)

- beépítési mód: szabadonálló telepszerű
- telekterület: legalább 4000 m²,
- telekszélesség: legalább 40 m.
- telekmélység legalább 50 m.

2.3 A beépítettség és zöldfelületi fedettség mértéke (SZÉSZ 65-66. §)

- legnagyobb megengedett beépítettség: 15%
- előírt legkisebb zöldfelületi fedettség: 70%

2.4 Épületmagasság: (SZÉSZ 67. §)

- legfeljebb 6,0 m.

Ki-21-19252

1. Rendeltetési előírások (SZÉSZ 51. §):

Intézményi célú különleges építési övezet. Ennek megfelelően:

- A terület különleges célokat szolgáló intézmények elhelyezésére szolgál.

- A területen csak a szabályozási tervlapon megnevezett funkciójú intézmények és azok rendeltetésszerű működéséhez szükséges egyéb építmények helyezhetők el.
- A területen elhelyezhetők még az OTÉK 32.§ szerinti építmények is.
- Elhelyezhető a különleges funkciót hordozó épületeken belül a tulajdonos, a használó és a személyzet számára szolgáló lakások, továbbá egyházi, oktatási, egészségügyi, szociális épületek.

2. Építési előírások

2.1 Építési karakter: nem kialakult vegyes (SZÉSZ 56. § (1)-(2), 58. §): Ennek megfelelően

- Előkert: Ha a szabályozási tervlap előkertet nem jelöl, az előkert minimum 5,0 m.
- Melléképületek nem helyezhető el.
- Melléképítmények közül elhelyezhető
 - terepszint alatti építmény,
 - közmű becsatlakozási műtárgy,
 - hulladéktartály-tároló legfeljebb 2,0 m magasságig,
 - önálló -- épülettől különálló -- kirakatszekrény,
 - kerti építmény,
 - építménynek minősülő szabadonálló antennatartó szerkezet, zászlótartó oszlop.
- Újonnan épületek csak teljes közmű kiépítése esetén helyezhetők el.
- Az önkormányzat parkolási rendelete értelmében az OTÉK szerinti gépjármű-elhelyezési kötelezettség 50 %-át kell a telken belül biztosítani, de lakóépületeknél minden lakás után legalább egy személygépkocsi elhelyezési lehetőségéről kell telken belül gondoskodni.

2.2 Újonnan kialakítható, illetve telektrendezéssel kialakítható építési telek méretei: (SZÉSZ 62-63. §)

- beépítési mód: szabadonálló telepszerű
- telekterület: legalább 4000 m²,
- telekszélesség: legalább 40 m.
- telekmélység legalább 50 m.

2.3 A beépítettség és zöldfelületi fedettség mértéke (SZÉSZ 65-66. §)

- legnagyobb megengedett beépítettség: 15%
- előírt legkisebb zöldfelületi fedettség: 45%

2.4 Épületmagasság: (SZÉSZ 67. §)

- legfeljebb 4,5 m.

Ki-21-19335

1. Rendeltetési előírások (SZÉSZ 51. §):

Intézményi célú különleges építési övezet. Ennek megfelelően:

- A terület különleges célokat szolgáló intézmények elhelyezésére szolgál.
- A területen csak a szabályozási tervlapon megnevezett funkciójú intézmények és azok rendeltetésszerű működéséhez szükséges egyéb építmények helyezhetők el.
- A területen elhelyezhetők még az OTÉK 32.§ szerinti építmények is.
- Elhelyezhető a különleges funkciót hordozó épületeken belül a tulajdonos, a használó és a személyzet számára szolgáló lakások, továbbá egyházi, oktatási, egészségügyi, szociális épületek.

2. Építési előírások

2.1 Építési karakter: nem kialakult vegyes (SZÉSZ 56. § (1)-(2), 58. §): Ennek megfelelően

- Előkert: Ha a szabályozási tervlap előkertet nem jelöl, az előkert minimum 5,0 m.
- Melléképületek nem helyezhető el.
- Melléképítmények közül elhelyezhető
 - terepszint alatti építmény,
 - közmű becsatlakozási műtárgy,
 - hulladéktartály-tároló legfeljebb 2,0 m magasságig,
 - önálló -- épülettől különálló -- kirakatszekrény,
 - kerti építmény,
 - építménynek minősülő szabadonálló antennatartó szerkezet, zászlótartó oszlop.
- Újonnan épületek csak teljes közmű kiépítése esetén helyezhetők el.
- Az önkormányzat parkolási rendelete értelmében az OTÉK szerinti gépjármű-elhelyezési kötelezettség 50 %-át kell a telken belül biztosítani, de lakóépületeknél minden lakás után legalább egy személygépkocsi elhelyezési lehetőségéről kell telken belül gondoskodni.

2.2 Újonnan kialakítható, illetve telektrendezéssel kialakítható építési telek méretei: (SZÉSZ 62-63. §)

- beépítési mód: szabadonálló telepszerű
- telekterület: legalább 4000 m²,
- telekszélesség: legalább 40 m.
- telekmélység legalább 50 m.

2.3 A beépítettség és zöldfelületi fedettség mértéke (SZÉSZ 65-66. §)

-- legnagyobb megengedett beépítettség: 25%

-- előírt legkisebb zöldfelületi fedettség: 60%

2.4 Épületmagasság: (SZÉSZ 67. §)

-- legfeljebb 10,5 m.

Ki-21-19442

1. Rendeltetési előírások (SZÉSZ 51. §):

Intézményi célú különleges építési övezet. Ennek megfelelően:

-- A terület különleges célokat szolgáló intézmények elhelyezésére szolgál.

-- A területen csak a szabályozási tervlapon megnevezett funkciójú intézmények és azok rendeltetésszerű működéséhez szükséges egyéb építmények helyezhetők el.

-- A területen elhelyezhetők még az OTÉK 32.§ szerinti építmények is.

-- Elhelyezhető a különleges funkciót hordozó épületeken belül a tulajdonos, a használó és a személyzet számára szolgáló lakások, továbbá egyházi, oktatási, egészségügyi, szociális épületek.

2. Építési előírások

2.1 Építési karakter: nem kialakult vegyes (SZÉSZ 56. § (1)-(2), 58. §): Ennek megfelelően

-- Előkert: Ha a szabályozási tervlap előkertet nem jelöl, az előkert minimum 5,0 m.

-- Melléképületek nem helyezhető el.

--Melléképítmények közül elhelyezhető

-- terepszint alatti építmény,

-- közmű becsatlakozási műtárgy,

-- hulladéktartály-tároló legfeljebb 2,0 m magasságig,

-- önálló -- épülettől különálló -- kirakatszekrény,

-- kerti építmény,

-- építménynek minősülő szabadonálló antennatartó szerkezet, zászlótartó oszlop.

-- Újonnan épületek csak teljes közmű kiépítése esetén helyezhetők el.

-- Az önkormányzat parkolási rendelete értelmében az OTÉK szerinti gépjármű-elhelyezési kötelezettség 50 %-át kell a telken belül biztosítani, de lakóépületeknél minden lakás után legalább egy személygépkocsi elhelyezési lehetőségről kell telken belül gondoskodni.

2.2 Újonnan kialakítható, illetve telektrendezéssel kialakítható építési telek méretei: (SZÉSZ 62-63. §)

-- beépítési mód: szabadonálló telepszerű

-- telekterület: legalább 4000 m²,

-- telekszélesség: legalább 40 m.

-- telekmélység legalább 50 m.

2.3 A beépítettség és zöldfelületi fedettség mértéke (SZÉSZ 65-66. §)

-- legnagyobb megengedett beépítettség: 30%

-- előírt legkisebb zöldfelületi fedettség: 55%

2.4 Épületmagasság: (SZÉSZ 67. §)

-- legfeljebb 4,5 m.

Ki-21-19445

1. Rendeltetési előírások (SZÉSZ 51. §):

Intézményi célú különleges építési övezet. Ennek megfelelően:

-- A terület különleges célokat szolgáló intézmények elhelyezésére szolgál.

-- A területen csak a szabályozási tervlapon megnevezett funkciójú intézmények és azok rendeltetésszerű működéséhez szükséges egyéb építmények helyezhetők el.

-- A területen elhelyezhetők még az OTÉK 32.§ szerinti építmények is.

-- Elhelyezhető a különleges funkciót hordozó épületeken belül a tulajdonos, a használó és a személyzet számára szolgáló lakások, továbbá egyházi, oktatási, egészségügyi, szociális épületek.

2. Építési előírások

2.1 Építési karakter: nem kialakult vegyes (SZÉSZ 56. § (1)-(2), 58. §): Ennek megfelelően

-- Előkert: Ha a szabályozási tervlap előkertet nem jelöl, az előkert minimum 5,0 m.

-- Melléképületek nem helyezhető el.

--Melléképítmények közül elhelyezhető

-- terepszint alatti építmény,

-- közmű becsatlakozási műtárgy,

-- hulladéktartály-tároló legfeljebb 2,0 m magasságig,

-- önálló -- épülettől különálló -- kirakatszekrény,

-- kerti építmény,

- építménynek minősülő szabadonálló antennatartó szerkezet, zászlótartó oszlop.
 - Újonnan épületek csak teljes közmű kiépítése esetén helyezhetők el.
 - Az önkormányzat parkolási rendelete értelmében az OTÉK szerinti gépjármű-elhelyezési kötelezettség 50 %-át kell a telken belül biztosítani, de lakóépületeknél minden lakás után legalább egy személygépkocsi elhelyezési lehetőségéről kell telken belül gondoskodni.
- 2.2 Újonnan kialakítható, illetve telektrendezéssel kialakítható építési telek méretei: (SZÉSZ 62-63. §)
- beépítési mód: szabadonálló telepszerű
 - telekterület: legalább 4000 m²,
 - telekszélesség: legalább 40 m.
 - telekmélység legalább 50 m.
- 2.3 A beépítettség és zöldfelületi fedettség mértéke (SZÉSZ 65-66. §)
- legnagyobb megengedett beépítettség: 30%
 - előírt legkisebb zöldfelületi fedettség: 55%
- 2.4 Épületmagasság: (SZÉSZ 67. §)
- legfeljebb 10,5 m.

Ki-21-19555

1. Rendeltetési előírások (SZÉSZ 51. §):

Intézményi célú különleges építési övezet. Ennek megfelelően:

- A terület különleges célokat szolgáló intézmények elhelyezésére szolgál.
- A területen csak a szabályozási tervlapon megnevezett funkciójú intézmények és azok rendeltetésszerű működéséhez szükséges egyéb építmények helyezhetők el.
- A területen elhelyezhetők még az OTÉK 32.§ szerinti építmények is.
- Elhelyezhető a különleges funkciót hordozó épületeken belül a tulajdonos, a használó és a személyzet számára szolgáló lakások, továbbá egyházi, oktatási, egészségügyi, szociális épületek.

2. Építési előírások

2.1 Építési karakter: nem kialakult vegyes (SZÉSZ 56. § (1)-(2), 58. §): Ennek megfelelően

- Előkert: Ha a szabályozási tervlap előkertet nem jelöl, az előkert minimum 5,0 m.
- Melléképületek nem helyezhetők el.
- Melléképítmények közül elhelyezhető
 - terepszint alatti építmény,
 - közmű becsatlakozási műtárgy,
 - hulladéktartály-tároló legfeljebb 2,0 m magasságig,
 - önálló -- épülettől különálló -- kirakatszekrény,
 - kerti építmény,
 - építménynek minősülő szabadonálló antennatartó szerkezet, zászlótartó oszlop.
- Újonnan épületek csak teljes közmű kiépítése esetén helyezhetők el.
- Az önkormányzat parkolási rendelete értelmében az OTÉK szerinti gépjármű-elhelyezési kötelezettség 50 %-át kell a telken belül biztosítani, de lakóépületeknél minden lakás után legalább egy személygépkocsi elhelyezési lehetőségéről kell telken belül gondoskodni.

2.2 Újonnan kialakítható, illetve telektrendezéssel kialakítható építési telek méretei: (SZÉSZ 62-63. §)

- beépítési mód: szabadonálló telepszerű
- telekterület: legalább 4000 m²,
- telekszélesség: legalább 40 m.
- telekmélység legalább 50 m.

2.3 A beépítettség és zöldfelületi fedettség mértéke (SZÉSZ 65-66. §)

- legnagyobb megengedett beépítettség: 40%
- előírt legkisebb zöldfelületi fedettség: 45%

2.4 Épületmagasság: (SZÉSZ 67. §)

- legfeljebb 10,5 m.

Ki-21-19665

1. Rendeltetési előírások (SZÉSZ 51. §):

Intézményi célú különleges építési övezet. Ennek megfelelően:

- A terület különleges célokat szolgáló intézmények elhelyezésére szolgál.
- A területen csak a szabályozási tervlapon megnevezett funkciójú intézmények és azok rendeltetésszerű működéséhez szükséges egyéb építmények helyezhetők el.
- A területen elhelyezhetők még az OTÉK 32.§ szerinti építmények is.
- Elhelyezhető a különleges funkciót hordozó épületeken belül a tulajdonos, a használó és a személyzet számára szolgáló lakások, továbbá egyházi, oktatási, egészségügyi, szociális épületek.

2. Építési előírások

- 2.1 Építési karakter: nem kialakult vegyes (SZÉSZ 56. § (1)-(2), 58. §): Ennek megfelelően
- Előkert: Ha a szabályozási tervlap előkertet nem jelöl, az előkert minimum 5,0 m.
 - Melléképületek nem helyezhető el.
 - Melléképítmények közül elhelyezhető
 - terepszint alatti építmény,
 - közmű becsatlakozási műtárgy,
 - hulladéktartály-tároló legfeljebb 2,0 m magasságig,
 - önálló -- épülettől különálló -- kirakatszekrény,
 - kerti építmény,
 - építménynek minősülő szabadonálló antennatartó szerkezet, zászlótartó oszlop.
 - Újonnan épületek csak teljes közmű kiépítése esetén helyezhetőek el.
 - Az önkormányzat parkolási rendelete értelmében az OTÉK szerinti gépjármű-elhelyezési kötelezettség 50 %-át kell a telken belül biztosítani, de lakóépületeknél minden lakás után legalább egy személygépkocsi elhelyezési lehetőségről kell telken belül gondoskodni.
- 2.2 Újonnan kialakítható, illetve telektrendezéssel kialakítható építési telek méretei: (SZÉSZ 62-63. §)
- beépítési mód: szabadonálló teleszerű
 - telekterület: legalább 4000 m²,
 - telekszélesség: legalább 40 m.
 - telekmélység legalább 50 m.
- 2.3 A beépítettség és zöldfelületi fedettség mértéke (SZÉSZ 65-66. §)
- legnagyobb megengedett beépítettség: 50%
 - előírt legkisebb zöldfelületi fedettség: 35%
- 2.4 Épületmagasság: (SZÉSZ 67. §)
- legfeljebb 10,5 m.

Ki-21-27333

1. Rendeltetési előírások (SZÉSZ 51. §):

Intézményi célú különleges építési övezet. Ennek megfelelően:

- A terület különleges célokat szolgáló intézmények elhelyezésére szolgál.
- A területen csak a szabályozási tervlapon megnevezett funkciójú intézmények és azok rendeltetészerű működéséhez szükséges egyéb építmények helyezhetőek el.
- A területen elhelyezhetőek még az OTÉK 32.§ szerinti építmények is.
- Elhelyezhető a különleges funkciót hordozó épületeken belül a tulajdonos, a használó és a személyzet számára szolgáló lakások, továbbá egyházi, oktatási, egészségügyi, szociális épületek.

2. Építési előírások

- 2.1 Építési karakter: nem kialakult vegyes (SZÉSZ 56. § (1)-(2), 58. §): Ennek megfelelően
- Előkert: Ha a szabályozási tervlap előkertet nem jelöl, az előkert minimum 5,0 m.
 - Melléképületek nem helyezhető el.
 - Melléképítmények közül elhelyezhető
 - terepszint alatti építmény,
 - közmű becsatlakozási műtárgy,
 - hulladéktartály-tároló legfeljebb 2,0 m magasságig,
 - önálló -- épülettől különálló -- kirakatszekrény,
 - kerti építmény,
 - építménynek minősülő szabadonálló antennatartó szerkezet, zászlótartó oszlop.
 - Újonnan épületek csak teljes közmű kiépítése esetén helyezhetőek el.
 - Az önkormányzat parkolási rendelete értelmében az OTÉK szerinti gépjármű-elhelyezési kötelezettség 50 %-át kell a telken belül biztosítani, de lakóépületeknél minden lakás után legalább egy személygépkocsi elhelyezési lehetőségről kell telken belül gondoskodni.
- 2.2 Újonnan kialakítható, illetve telektrendezéssel kialakítható építési telek méretei: (SZÉSZ 62-63. §)
- beépítési mód: szabadonálló általános
 - telekterület: legalább 1000 m²,
 - telekszélesség: legalább 20 m.
 - telekmélység legalább 35 m.
- 2.3 A beépítettség és zöldfelületi fedettség mértéke (SZÉSZ 65-66. §)
- legnagyobb megengedett beépítettség: 25%
 - előírt legkisebb zöldfelületi fedettség: 60%
- 2.4 Épületmagasság: (SZÉSZ 67. §)
- legfeljebb 6,0 m.

Ki-21-28443

1. Rendeltetési előírások (SZÉSZ 51. §):

Intézményi célú különleges építési övezet. Ennek megfelelően:

- A terület különleges célokat szolgáló intézmények elhelyezésére szolgál.
- A területen csak a szabályozási tervlapon megnevezett funkciójú intézmények és azok rendeltetésszerű működéséhez szükséges egyéb építmények helyezhetők el.
- A területen elhelyezhetők még az OTÉK 32.§ szerinti építmények is.
- Elhelyezhető a különleges funkciót hordozó épületeken belül a tulajdonos, a használó és a személyzet számára szolgáló lakások, továbbá egyházi, oktatási, egészségügyi, szociális épületek.

2. Építési előírások

2.1 Építési karakter: nem kialakult vegyes (SZÉSZ 56. § (1)-(2), 58. §): Ennek megfelelően

- Előkert: Ha a szabályozási tervlap előkertet nem jelöl, az előkert minimum 5,0 m.
- Melléképületek nem helyezhetők el.
- Melléképítmények közül elhelyezhető
 - terepszint alatti építmény,
 - közmű becsatlakozási műtárgy,
 - hulladéktartály-tároló legfeljebb 2,0 m magasságig,
 - önálló -- épülettől különálló -- kirakatszekrény,
 - kerti építmény,
 - építménynek minősülő szabadonálló antennatartó szerkezet, zászlótartó oszlop.
- Újonnan épületek csak teljes közmű kiépítése esetén helyezhetők el.
- Az önkormányzat parkolási rendelete értelmében az OTÉK szerinti gépjármű-elhelyezési kötelezettség 50 %-át kell a telken belül biztosítani, de lakóépületeknél minden lakás után legalább egy személygépkocsi elhelyezési lehetőségről kell telken belül gondoskodni.

2.2 Újonnan kialakítható, illetve telektrendezéssel kialakítható építési telek méretei: (SZÉSZ 62-63. §)

- beépítési mód: szabadonálló általános
- telekterület: legalább 2000 m²,
- telekszélesség: legalább 30 m.
- telekmélység legalább 40m.

2.3 A beépítettség és zöldfelületi fedettség mértéke (SZÉSZ 65-66. §)

- legnagyobb megengedett beépítettség: 30%
- előírt legkisebb zöldfelületi fedettség: 55%

2.4 Épületmagasság: (SZÉSZ 67. §)

- legfeljebb 6,0 m.

Ki-41-27222

1. Rendeltetési előírások (SZÉSZ 51. §):

Intézményi célú különleges építési övezet. Ennek megfelelően:

- A terület különleges célokat szolgáló intézmények elhelyezésére szolgál.
- A területen csak a szabályozási tervlapon megnevezett funkciójú intézmények és azok rendeltetésszerű működéséhez szükséges egyéb építmények helyezhetők el.
- A területen elhelyezhetők még az OTÉK 32.§ szerinti építmények is.
- Elhelyezhető a különleges funkciót hordozó épületeken belül a tulajdonos, a használó és a személyzet számára szolgáló lakások, továbbá egyházi, oktatási, egészségügyi, szociális épületek.

2. Építési előírások

2.1 Építési karakter: nem kialakult kertés (SZÉSZ 56. § (1), (2), 60. §): Ennek megfelelően

- Előkert: Ha a szabályozási tervlap előkertet nem jelöl 5,0 m.
- Melléképületek közül elhelyezhető:
 - járműtároló,
 - kiskereskedelmi üzlet,
 - árusító pavilon,
 - barkácsműhely,
 - kisipari műhely,
 - háztartási tároló,
 - üvegház,
 - állattartó épület, ha az állattartásról szóló önkormányzati rendelet megengedi.
- Melléképítmények közül elhelyezhető
 - terepszint alatti építmény,
 - közmű becsatlakozási műtárgy,

- hulladéktartály-tároló legfeljebb 2,0 m magasságig,
 - önálló -- épülettől különálló -- kirakatszekrény,
 - kerti építmény,
 - állattól, állatkifutó, ha az állattartásról szóló önkormányzati rendelet megengedi
 - építménynek minősülő szabadonálló antennatartó szerkezet, zászlótartó oszlop.
- Beépítetlen telken újonnan épület csak az utcavonal felé eső építési hely határán helyezhető el. Új lapostetős épületkialakítás esetén az utcafépí illeszkedést látványtervvel (utcafépí tervvel) igazolni kell.
- Újonnan épületek csak teljes közmű kiépítése esetén helyezhetők el.
- Az önkormányzat parkolási rendelete értelmében az OTÉK szerinti gépjármű-elhelyezési kötelezettség 100 %-át kell a telken belül biztosítani.
- 2.2 Beépítési mód, újonnan kialakítható, illetve telektrendezéssel kialakítható építési telek méretei: (SZÉSZ 62-63. §)
- beépítési mód: szabadonálló általános,
 - telekterület: legalább 1000 m²,
 - telekszélesség legalább 20 m,
 - telekmélység legalább 25 m.
- 2.3 A beépítettség és zöldfelületi fedettség mértéke (SZÉSZ 65-66. §)
- legnagyobb megengedett beépítettség: 15%
 - előírt legkisebb zöldfelületi fedettség: 70%
- 2.4 Épületmagasság: (SZÉSZ 67. §)
- legfeljebb 4,5 m.

Kho-20-00550

1. Rendeltetési előírások (SZÉSZ 52. §):

Honvédelmi célú különleges építési övezet. Ennek megfelelően:

- A terület a honvédség számára igénybevett területeket foglalja magába.
- A területen csak honvédelmi célokat szolgáló építmények helyezhetők el.

2. Építési előírások

2.1 Építési karakter: kialakult vegyes (SZÉSZ 56. § (3), 58. §): Ennek megfelelően

- Előkert: ha a szabályozási tervlap előkertet nem jelöl minimum 5,0 m.
- Újonnan épületek csak teljes közmű kiépítése esetén helyezhetők el.
- Az önkormányzat parkolási rendelete értelmében az OTÉK szerinti gépjármű-elhelyezési kötelezettség 50 %-át kell a telken belül biztosítani, de lakóépületeknél minden lakás után legalább egy személygépkocsi elhelyezési lehetőségéről kell telken belül gondoskodni.

2.2 Beépítési mód és az újonnan kialakítható, illetve telektrendezéssel kialakítható építési telek méretei: (SZÉSZ 62-63. §)

- beépítési mód: kialakult, adottságtól függő,
- telekterület telekmélység, telekszélesség: kialakult, adottságtól függő

2.3 A beépítettség és zöldfelületi fedettség mértéke (SZÉSZ 65-66. §)

- legnagyobb megengedett beépítettség: 40%
- előírt legkisebb zöldfelületi fedettség: 45%

2.4 Épületmagasság: (SZÉSZ 67. §) kialakult, adottságtól függő.

Kho-20-05550

1. Rendeltetési előírások (SZÉSZ 52. §):

Honvédelmi célú különleges építési övezet. Ennek megfelelően:

- A terület a honvédség számára igénybevett területeket foglalja magába.
- A területen csak honvédelmi célokat szolgáló építmények helyezhetők el.

2. Építési előírások

2.1 Építési karakter: kialakult vegyes (SZÉSZ 56. § (3), 58. §): Ennek megfelelően

- Előkert: ha a szabályozási tervlap előkertet nem jelöl minimum 5,0 m.
- Újonnan épületek csak teljes közmű kiépítése esetén helyezhetők el.
- Az önkormányzat parkolási rendelete értelmében az OTÉK szerinti gépjármű-elhelyezési kötelezettség 50 %-át kell a telken belül biztosítani, de lakóépületeknél minden lakás után legalább egy személygépkocsi elhelyezési lehetőségéről kell telken belül gondoskodni.

2.2 Beépítési mód és az újonnan kialakítható, illetve telektrendezéssel kialakítható építési telek méretei: (SZÉSZ 62-63. §)

- beépítési mód: kialakult, adottságtól függő,
- telekterület 720 m²

- telekszélesség a beépítési módtól függően, legalább:
 - szabadonálló általános beépítési mód esetén legalább 14 m,
 - zárt sorú beépítési mód esetén, legalább 10 m.
- 2.3 A beépítettség és zöldfelületi fedettség mértéke (SZÉSZ 65-66. §)
 - legnagyobb megengedett beépítettség: 40%
 - előírt legkisebb zöldfelületi fedettség: 45%
- 2.4 Épületmagasság: (SZÉSZ 67. §) kialakult, adottságtól függő.

Kh-21-19555

1. Rendeltetési előírások (SZÉSZ 53. §):
 - A területen a nem veszélyes hulladékok elhelyezésére szolgáló telephelyek, építmények létesíthetők (pl. szennyvíztisztító telep).
2. Építési előírások
 - 2.1 Építési karakter: nem kialakult vegyes (SZÉSZ 56. § (1)-(2), 58. §): Ennek megfelelően
 - Előkert: Ha a szabályozási tervlap előkertet nem jelöl, az előkert minimum 5,0 m.
 - Melléképületek nem helyezhető el.
 - Melléképítmények közül elhelyezhető
 - terepszint alatti építmény,
 - közmű becsatlakozási műtárgy,
 - hulladéktartály-tároló legfeljebb 2,0 m magasságig,
 - önálló -- épülettől különálló -- kirakatszekrény,
 - kerti építmény,
 - építménynek minősülő szabadonálló antennatartó szerkezet, zászlótartó oszlop.
 - Újonnan épületek csak teljes közmű kiépítése esetén helyezhető el.
 - Az önkormányzat parkolási rendelete értelmében az OTÉK szerinti gépjármű-elhelyezési kötelezettség 50 %-át kell a telken belül biztosítani, de lakóépületeknél minden lakás után legalább egy személygépkocsi elhelyezési lehetőségről kell telken belül gondoskodni.
 - 2.2 Újonnan kialakítható, illetve telektrendezéssel kialakítható építési telek méretei: (SZÉSZ 62-63. §)
 - beépítési mód: szabadonálló telepszerű,
 - telekterület: legalább 4000 m²,
 - telekszélesség: legalább 40 m.
 - telekmélység legalább 50m.
 - 2.3 A beépítettség és zöldfelületi fedettség mértéke (SZÉSZ 65-66. §)
 - legnagyobb megengedett beépítettség: 40%
 - előírt legkisebb zöldfelületi fedettség: 45%
 - 2.4 Épületmagasság: (SZÉSZ 67. §)
 - legfeljebb 10,5 m.

Kkö-21-08556

1. Rendeltetési előírások (SZÉSZ 54. §):
 - Közlekedési célú különleges építési övezet. Ennek megfelelően:
 - A területen csak a szabályozási tervlapon megnevezett közlekedési célokat szolgáló építmények helyezhetőek el.
2. Építési előírások
 - 2.1 Építési karakter: nem kialakult vegyes (SZÉSZ 56. § (1)-(2), 58. §): Ennek megfelelően
 - Előkert: Ha a szabályozási tervlap előkertet nem jelöl, az előkert minimum 5,0 m.
 - Melléképületek nem helyezhető el.
 - Melléképítmények közül elhelyezhető
 - terepszint alatti építmény,
 - közmű becsatlakozási műtárgy,
 - hulladéktartály-tároló legfeljebb 2,0 m magasságig,
 - önálló -- épülettől különálló -- kirakatszekrény,
 - kerti építmény,
 - építménynek minősülő szabadonálló antennatartó szerkezet, zászlótartó oszlop.
 - Újonnan épületek csak teljes közmű kiépítése esetén helyezhetőek el.
 - Az önkormányzat parkolási rendelete értelmében az OTÉK szerinti gépjármű-elhelyezési kötelezettség 50 %-át kell a telken belül biztosítani, de lakóépületeknél minden lakás után legalább egy személygépkocsi elhelyezési lehetőségről kell telken belül gondoskodni.
 - 2.2 Újonnan kialakítható, illetve telektrendezéssel kialakítható építési telek méretei: (SZÉSZ 62-63. §)
 - beépítési mód: kialakult, adottságtól függő,

- telekterület: legalább 2000 m²,
 - telekszélesség, beépítési módtól függően, legalább
 - szabadonálló telepszerű beépítési mód esetén 25 m,
 - szabadonálló általános beépítési mód esetén 20 m,
 - zártosorú beépítési mód esetén:
 - közbenső teleknél legalább 16 m,
 - sarokteleknél legalább 18 m,
 - telekmélység legalább 35 m.
- 2.3 A beépítettség és zöldfelületi fedettség mértéke (SZÉSZ 65-66. §)
- legnagyobb megengedett beépítettség: 40%
 - előírt legkisebb zöldfelületi fedettség: 45%
- 2.4 Épületmagasság: (SZÉSZ 67. §)
- legfeljebb 12,5 m.

Kkö-21-17555

1. Rendeltetési előírások (SZÉSZ 54. §):

Közlekedési célú különleges építési övezet. Ennek megfelelően:

- A területen csak a szabályozási tervlapon megnevezett közlekedési célokat szolgáló építmények helyezhetők el.

2. Építési előírások

2.1 Építési karakter: nem kialakult vegyes (SZÉSZ 56. § (1)-(2), 58. §): Ennek megfelelően

- Előkert: Ha a szabályozási tervlap előkertet nem jelöl, az előkert minimum 5,0 m.
- Melléképületek nem helyezhető el.
- Melléképítmények közül elhelyezhető
 - terepszint alatti építmény,
 - közmű becsatlakozási műtárgy,
 - hulladéktartály-tároló legfeljebb 2,0 m magasságig,
 - önálló -- épülettől különálló -- kirakatszekrény,
 - kerti építmény,
 - építménynek minősülő szabadonálló antennatartó szerkezet, zászlótartó oszlop.
- Újonnan épületek csak teljes közmű kiépítése esetén helyezhetők el.
- Az önkormányzat parkolási rendelete értelmében az OTÉK szerinti gépjármű-elhelyezési kötelezettség 50 %-át kell a telken belül biztosítani, de lakóépületeknél minden lakás után legalább egy személygépkocsi elhelyezési lehetőségéről kell telken belül gondoskodni.

2.2 Újonnan kialakítható, illetve telektrendezéssel kialakítható építési telek méretei: (SZÉSZ 62-63. §)

- beépítési mód: szabadonálló telepszerű,
- telekterület: legalább 1000 m²,
- telekszélesség, beépítési módtól függően, legalább
 - szabadonálló telepszerű beépítési mód esetén 25 m,
 - szabadonálló általános beépítési mód esetén 20 m,
 - zártosorú beépítési mód esetén legalább 20 m,
- telekmélység legalább 35 m.

2.3 A beépítettség és zöldfelületi fedettség mértéke (SZÉSZ 65-66. §)

- legnagyobb megengedett beépítettség: 40%
- előírt legkisebb zöldfelületi fedettség: 45%

2.4 Épületmagasság: (SZÉSZ 67. §)

- legfeljebb 10,5 m.

Kkö-21-18333

1. Rendeltetési előírások (SZÉSZ 54. §):

Közlekedési célú különleges építési övezet. Ennek megfelelően:

- A területen csak a szabályozási tervlapon megnevezett közlekedési célokat szolgáló építmények helyezhetők el.

2. Építési előírások

2.1 Építési karakter: nem kialakult vegyes (SZÉSZ 56. § (1)-(2), 58. §): Ennek megfelelően

- Előkert: Ha a szabályozási tervlap előkertet nem jelöl, az előkert minimum 5,0 m.
- Melléképületek nem helyezhető el.
- Melléképítmények közül elhelyezhető
 - terepszint alatti építmény,
 - közmű becsatlakozási műtárgy,

- hulladéktartály-tároló legfeljebb 2,0 m magasságig,
 - önálló -- épülettől különálló -- kirakatszekrény,
 - kerti építmény,
 - építménynek minősülő szabadonálló antennatartó szerkezet, zászlótartó oszlop.
- Újonnan épületek csak teljes közmű kiépítése esetén helyezhetők el.
- Az önkormányzat parkolási rendelete értelmében az OTEK szerinti gépjármű-elhelyezési kötelezettség 50 %-át kell a telken belül biztosítani, de lakóépületeknél minden lakás után legalább egy személygépkocsi elhelyezési lehetőségéről kell telken belül gondoskodni.
- 2.2 Újonnan kialakítható, illetve telektrendezéssel kialakítható építési telek méretei: (SZÉSZ 62-63. §)
- beépítési mód: szabadonálló telepszerű,
 - telekterület: legalább 2000 m²,
 - telekszélesség legalább 35 m,
 - telekmélység legalább 40 m.
- 2.3 A beépítettség és zöldfelületi fedettség mértéke (SZÉSZ 65-66. §)
- legnagyobb megengedett beépítettség: 25%
 - előírt legkisebb zöldfelületi fedettség: 60%
- 2.4 Épületmagasság: (SZÉSZ 67. §)
- legfeljebb 6,0 m.

2. számú szöveges melléklet: A választható építési előírás kategóriák táblázatos összefoglalása
A választható beépítési módok és telekméretek építési karakterek szerint

1. sz. táblázat

Beépítési mód	Teleknagyság	Építészeti karakterek										
		BELVÁROSI		VEGYES		VÁROSI-ZÁRT		KERTES		KÜLSŐSÉGI		
		1. K	T	2. K	T	3. K	T	4. K	T	5. K	T	
Kód	Kód	0	1	0	1	0	1	0	1	0	1	
1. szabadon álló telepszerű	7				X							
	8				X							
	9				X							
	0			X								
2. szabadon álló általános	4				X		X		X			
	5				X		X		X		X	
	6				X		X		X		X	
	7				X		X		X		X	
	8		X		X				X		X	
	9				X							
	0	X		X		X		X		X		
3. oldalhatáron álló	4								X		X	
	5								X		X	
	6								X		X	
	7										X	
	8											
	9											
	0							X		X		
4. ikres	4								X			
	5								X			
	6											
	7											
	0							X				
5. zárt sorú	1				X		X					
	2				X		X		X			
	3				X		X		X			
	4		X		X		X		X			
	5		X		X		X		X			
	6		X		X							
	7		X		X							
	8				X							
	9				X							
	0	X		X		X		X				

A választható beépítettség városépítészeti karakterek szerint

2. sz. táblázat

Kód	BEVÁROSI 1.		VEGYES 2.		VÁROSI-ZÁRT 3.		KERTES 4.		KÜLSŐSÉGI 5.	
	K	T	K	T	K	T	K	T	K	T
	0	1	0	1	0	1	0	1	0	1
1			X	X						
2			X	X			X	X	X	X
3			X	X	X	X	X	X	X	X
4	X	X	X	X	X	X	X	X	X	X
5	X	X	X	X	X	X	X	X		
6	X	X	X	X	X	X	X	X		
7	X	X	X	X						
8	X	X	X	X						
9	X	X	X	X						
0	X		X		X		X		X	

A választható épületmagasság városépítészeti karakterek szerint

3. sz. táblázat

Kód	Bevárosi 1.		Vegyés 2.		Városi-zárt 3.		Kertes 4.		Külsőségi 5.	
	K	T	K	T	K	T	K	T	K	T
	0	1	0	1	0	1	0	1	0	1
1			X	X			X	X	X	X
2			X	X			X	X	X	
3	X	X	X	X	X	X	X	X	X	X
4	X	X	X	X	X	X	X	X		
5	X	X	X	X	X	X				
6	X	X	X	X	X	X				
7	X	X	X	X						
8			X	X						
9			X	X						
0	X		X		X		X		X	

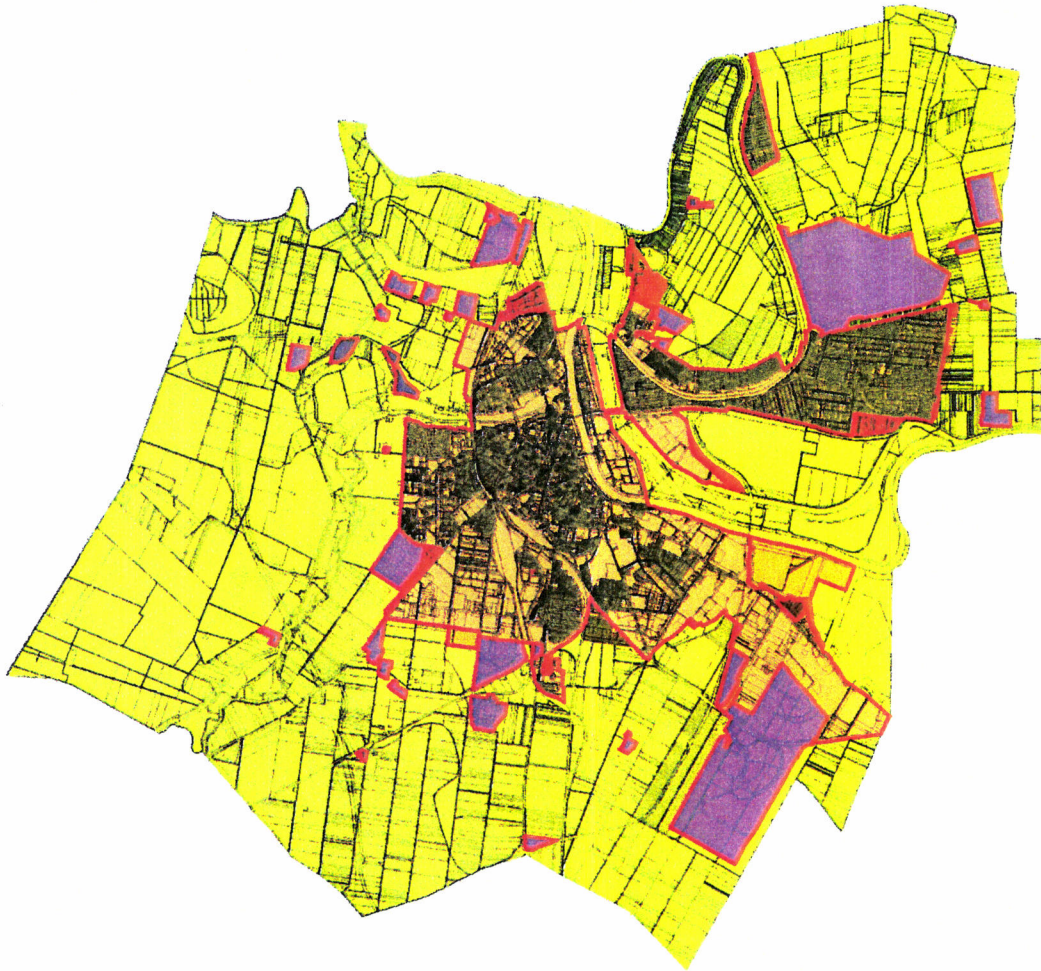
Megjegyzés: K→kialakult
T→tervezett

3. számú rajzi melléletek: Érvényesség, belterület-külterület, közterület-nem közterület tervlapjai

3/a sz. rajzi melléklet: Érvényesség

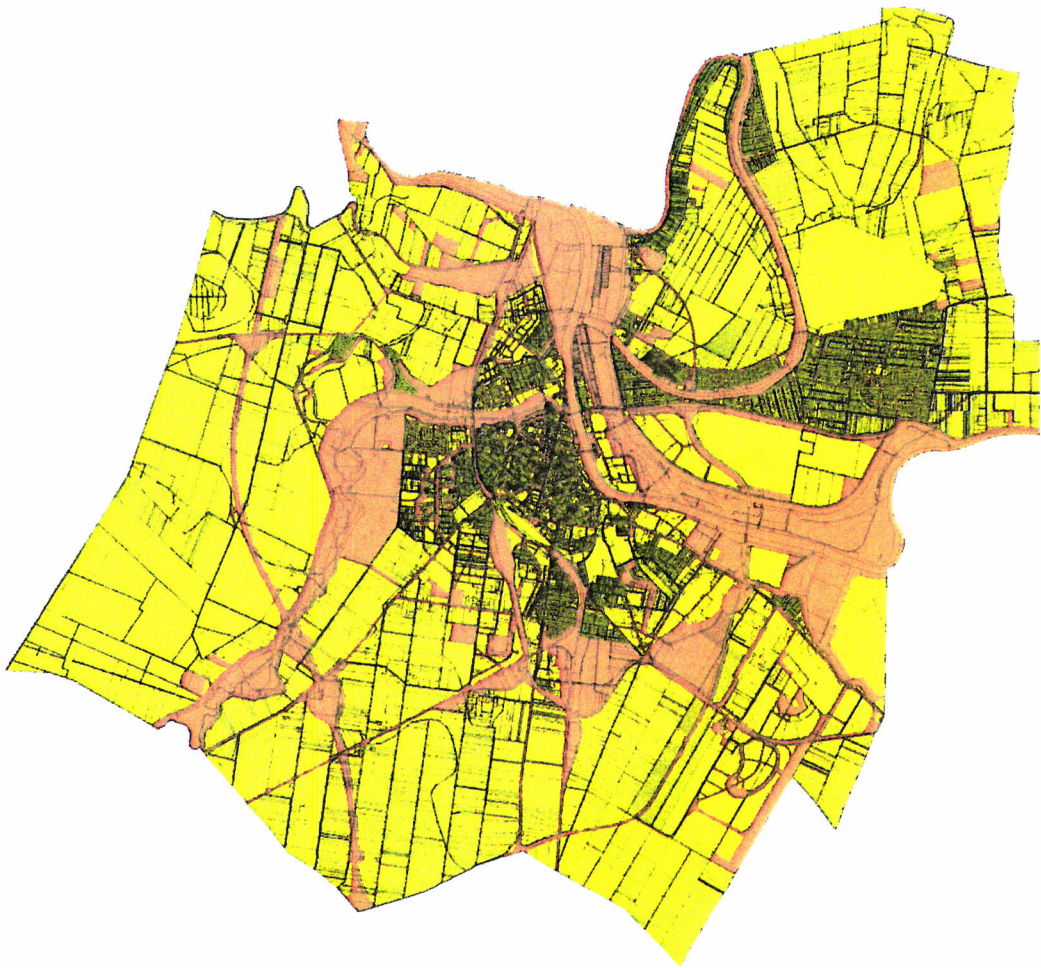


3/b. sz. rajzi melléklet: Belterület-külterület



- Kül- ill. belterület
- Meglevő belterület
 - Tervezett belterület
 - Külterületi beépítésre szánt terület
 - Meglevő külterület
 - Tervezett külterület

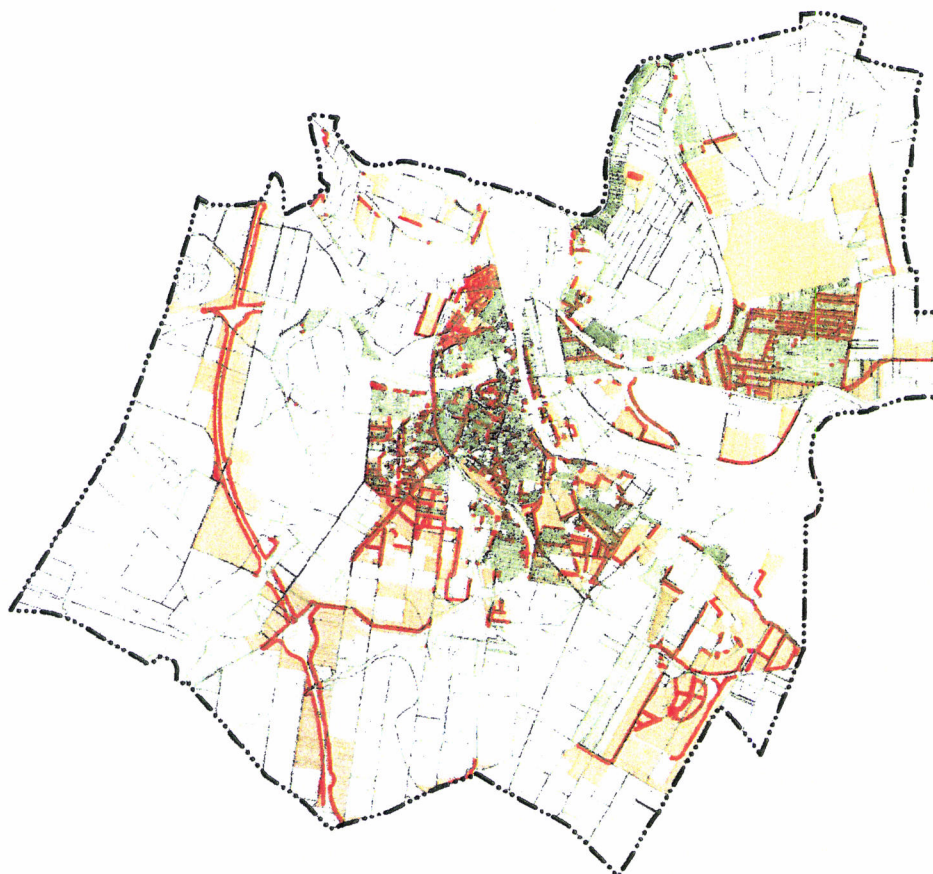
3/c. sz. rajzi melléklet: Közterület-nem közterület



Köz- ill. nem közterület
Közterület
Nem közterület

4. számú rajzi melléletek: Tilalmak és korlátozások tervlapjai

4/a sz. rajzi melléklet: Közcélu építési, telekalakítási és a tervezett szabályozási vonal miatti korlátozás



tervezett szabályozási vonallal érintett terület

4/b. sz. rajzi melléklet: Változtatási tilalom



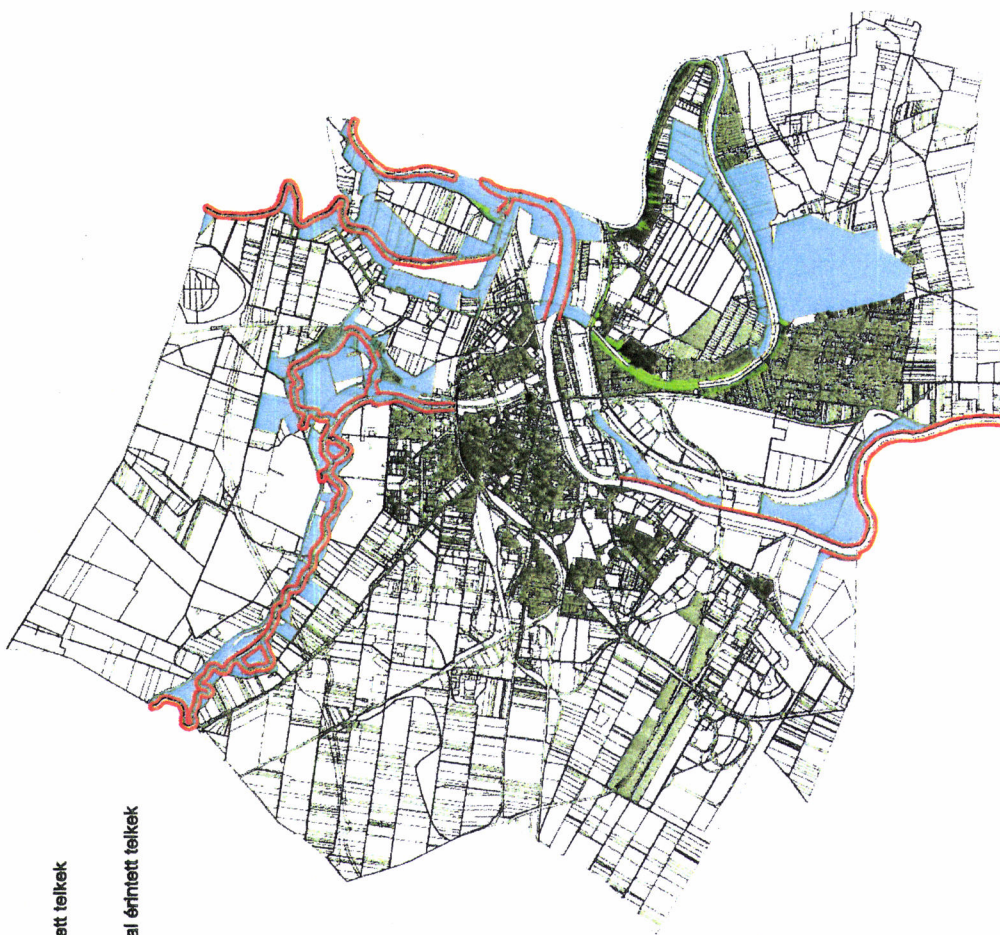
Változtatási tilalom miatti korlátozások
■ Változtatási tilalom területe

4/c sz. rajzi melléklet: Nagyvízi meder tilalma, árvízmentesítésig szóló korlátozás



- Nagyvízi meder tilalma miatti korlátozások
- Nagyvízi meder tilalmi terület
 - Árvízmentesítésig szóló korlátozás
 - Fakadó ill. szivárgó vizek által érintett telkek
 - Fakadó ill. szivárgó vizek védőtávolsága



4/d. sz. rajzi melléklet: Felszíni vízvédelmi tilalom és korlátozás, víz látványvédelme miatti tilalom és korlátozás



- Felszíni vízvédelem miatti korlátozások
- Víz látványvédelmi tilalom által érintett telkek
 - Felszíni vízvédelem védőterülete
 - Felszíni vízvédelem védőterülete által érintett telkek

4/e. sz. rajzi melléklet: Felszín alatti vízvédelmi korlátozás



- Felszínalatti vízvédelem miatti korlátozások
-  Felszínalatti vízvédelem védőterülete
 -  Vízminőség védelmi terület határa

4/f sz. rajzi melléklet: A közművek védőterületei miatti korlátozás



Közmű védőterülete miatti korlátozások

— Közmű védőterület határa

■ Közmű védőterülete által érintett telkek

4/g sz. rajzi melléklet: Az országos közutak védőterülete miatti korlátozás



- Közutak védőterülete miatti korlátozások
- Közút védőterület határa
 - Közút védőterülete által érintett telkek
 - Közút telke

4/h sz. rajzi melléklet: A bűzös létesítmény védőterülete miatti korlátozás

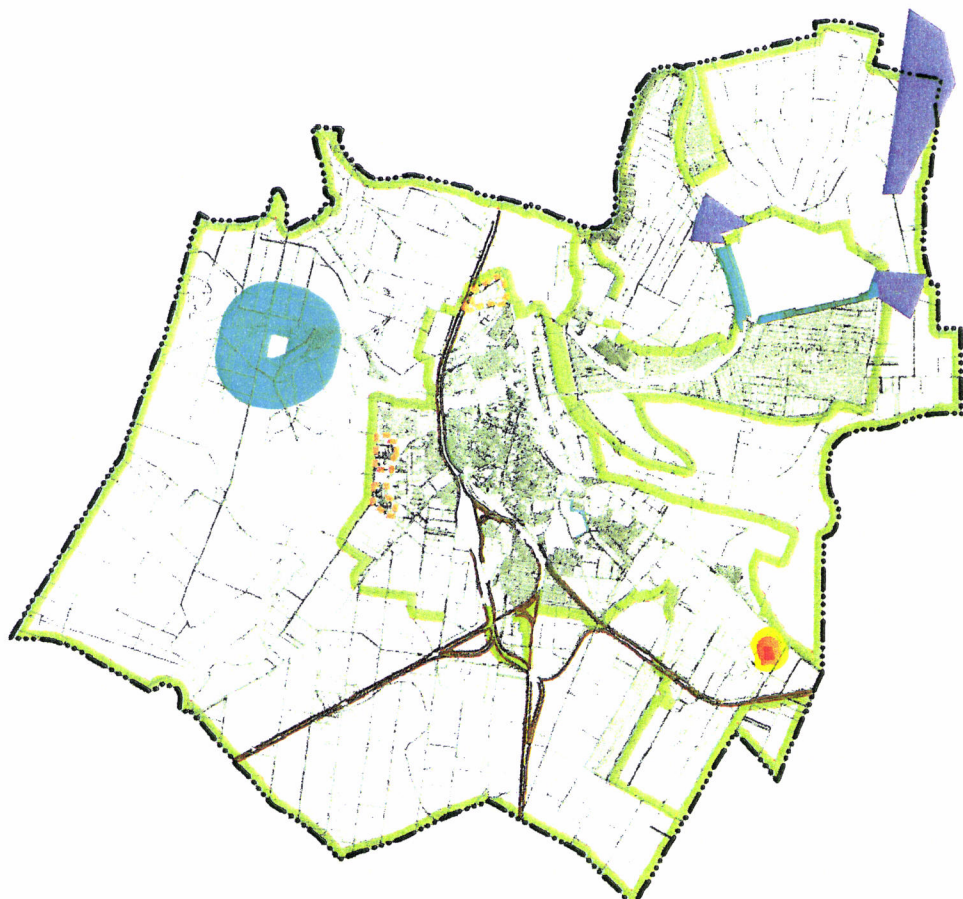


Bűzös létesítmény védőterülete miatti korlátozások

— Bűzös létesítmény védőterület határa

■ Bűzös létesítmény védőterülete által érintett telkek

4/i sz. rajzi melléklet: Egyéb tilalmak és korlátozások



- Tartalék lakóterület
- Vasút védőterülete
- Termelkezési korlátozás
- Integrált sérülési/kockázati terület
- 1e-07/év
- 1e-06/év
- 1e-05/év
- Repülőtér védőterülete
- Homvédség védőterülete
- 200m-es beépítésmentes sáv

5. számú rajzi mellékletek: Építési övezetek és övezetek tervlapjai

5/a sz. rajzi melléklet: Építési övezetek



Építési övezetek

- Egyéb gazdasági építési övezet
- Zavaró hatású ipari gazdasági építési övezet
- Kereskedelmi szolgáltató gazdasági övezet
- Bányászati célú építési övezet
- Különleges hulladéklerakó építési övezet
- Honvédelmi célú építési övezet
- Intézményi célú különleges építési övezet
- Kereskedelmi célú különleges építési övezet
- Közlekedési célú különleges építési övezet
- Légiforgalom célú különleges építési övezet
- Fallusias lakó építési övezet
- Kisvárosias építési övezet
- Kertvárosias építési övezet
- Nagyvárosias építési övezet
- Hévígházias üdülő építési övezet
- Üdülőházas üdülő építési övezet
- Intézményi vegyes építési övezet
- Településközponti vegyes építési övezet

5/b sz. rajzi melléklet: Övezetek



Övezetek

- Közüli közlekedés és közmű övezet
- Községi lakótelep övezet
- Vasúti közlekedési övezet
- Zöldövezet
- Zöldövezet
- Központi erdő övezet
- Gazdasági célú erdő övezet
- Védelmi célú erdő övezet
- Mezőgazdasági általános övezet
- Mezőgazdasági korlátozott övezet
- Vízgazdálkodási övezet - árvízvédelem, vízmű
- Vízgazdálkodási övezet - vízfelület

6. számú rajzi mellékletek: Értékvédelem tervlapjai

6/a sz. rajzi melléklet: Települési értékvédelem I.- területi védelem



Terrületi védelem - települési értékvédelem
Helyi városkép-védelmi terület
Helyi városzerkezet-védelmi terület
Helyi utcahályzat-védelmi terület

6/b sz. rajzi melléklet: Települési értékvédelem II. - helyi településkép védelmi terület



Terrületi védelem - települési értékvédelem
■ Településkép védelem

6/c sz. rajzi melléklet: Települési értékvédelem III. objektum védelem



- Objektumvédelem - települési értékvédelem
- Országos jelentőségű műemlék telke
 - Helyileg védett műemlék telke
 - Helyi védelemre javasolt műemlék telke
 - Műemléki környezet

6/d sz. rajzi melléklet: Települési értékvédelem IV. - utcakép-védelem



Utcaképi védelem - települési értékvédelem

■ Utcaképi védelem alatt álló telkek

6/e sz. rajzi melléklet: Régészeti védelem



6/f sz. rajzi melléklet: Természetvédelem



Táj és természetvédelem

▲ Kunhalom

■ Kunhalom által érintett terület

■ Országos természetvédelmi terület és tájképvédelmi terület

■ Helyi természetvédelmi terület

6/f sz. rajzi melléklet: Tájképvédelem

 Tájképvédelem által érintett telkek



7. számú rajzi melléklet: Sajátos előírások területeinek tervlapja



- Kossuth L. tér és környéke
- Huszár utca és környéke
- Aicsai két vasút közötti terület
- Aicsai-Mester úti szöveti lakótelepek és környéke
- Régi- és új 4 sz. főútvonalak által határolt terület
- Botár I. út terület
- Zagyva-parti területe
- Véső utca és környéke
- Vot 4 sz. főút - Téglagyári út közötti terület
- Thököly út - Rékasz felüljáró - Szántó krt. - Csökona utca által határolt terület
- Széchenyi krt. - Fogoly út - Sárkány út - Thököly út által határolt terület
- Városliget - Ságvári E. krt. - Baross G. út - Balthyány u. által határolt terület
- Városliget - Baross G. út - Dr. Elek István ut. - Ady E. út - Balthyány u. által határolt terület
- Ipari park területe
- Szanda réti területe
- D-i iparterület (Gyökér u. és környéke)
- Budapest - Debrecen - Újcsász - Budapest és Cegléd - Budapest vasútvonal által határolt terület
- Tószegi út - 4 sz. főút - Kiskunfelegyháza - Kecskemét vasútvonal és a Déli Ipari Park északi határa által közrezárt terület
- Tisza part. sétány
- Perc u. déli oldala mentén és a Füzér u. keleti oldalán lévő terület
- Széchenyi lakóterület és Zagyva folyó árterülete közötti egészségügyi, szociális funkciók rendezettségű erdő sajátos előírása
- Ipari park - 091/1 telek és környéke
- Városmajor ut 32. sz. alatt: volt ludókörház területe
- Volt MÁV terület
- Vasútiállomás és környéke (V jelű)
- Prókai út környéke
- Tiszaligeti tótelek
- Tiszaligeti üdülő-övezet